

前橋勢多都市計画道路の変更（群馬県決定）

都市計画道路中3・4・4号茂木堀越線を次のように変更する。

種別	名称		位置			区域	構造				備考
	番号	路線名	起点	終点	主な経過地	延長	構造形式	車線の数	幅員	地表式の区間における鉄道等との交差の構造	
幹線街路	3・4・4	茂木堀越線	前橋市茂木町	前橋市堀越町	前橋市茂木町	約 2,700 m	地表式	2車線	16m	私鉄上毛電鉄と立体交差1箇所 幹線街路と平面交差3箇所	

「区域及び構造は計画図表示のとおり」

理由

前橋勢多都市計画道路3・4・4号茂木堀越線は、昭和55年に都市計画決定され、前橋都市計画道路3・3・78号昭和大橋大胡線と連続し、前橋市茂木町から同市堀越町までを南北に結ぶ幹線道路である。

本路線の主要地方道藤岡大胡線から主要地方道前橋大間々桐生線までの区間延長約650mについて、事業の実施にあたり、群馬県街路樹ガイドライン（平成31年3月）に基づき街路樹の設置有無について検討したところ、本区間は歩行者、自転車の交通量が街路樹の設置基準を下回ることから、地域のニーズを踏まえた上で街路樹を設置しないこととし、植樹帯を不要とした幅員構成に見直し、幅員を16mから14mに変更するものである。

都市計画道路新旧対照表

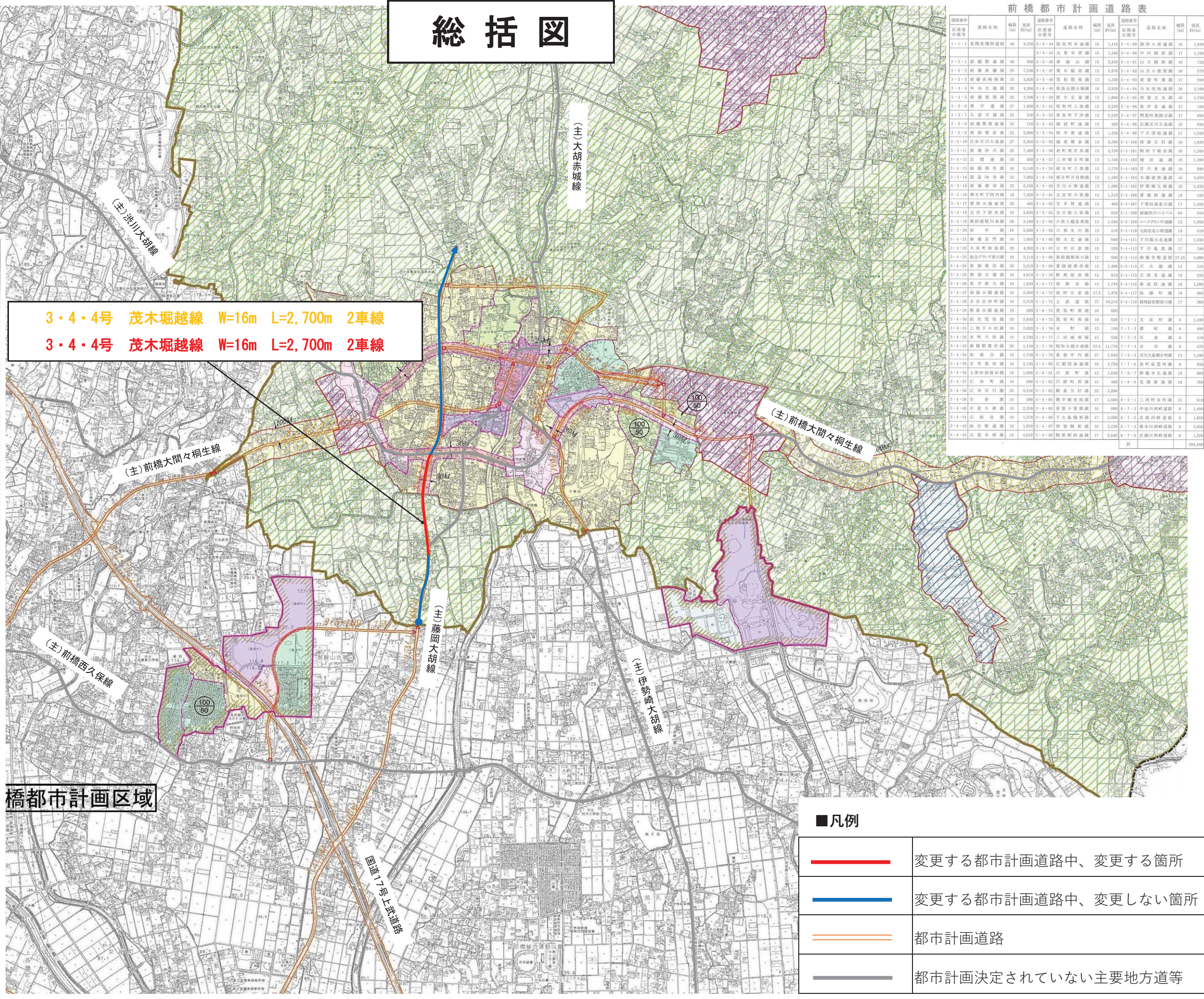
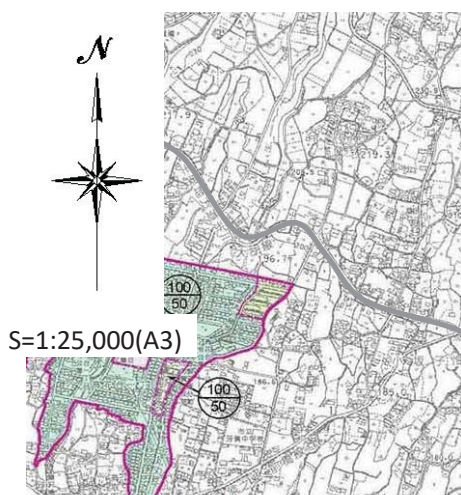
(変更前)

種別	名称		位置			区域	構造				備考
	番号	路線名	起点	終点	主な経過地		延長	構造形式	車線の数	幅員	
幹線街路	3・4・4	茂木堀越線	前橋市茂木町	前橋市堀越町	前橋市茂木町	約 m 2,700	地表式	2車線	16m	私鉄上毛電鉄と立体交差1箇所 幹線街路と平面交差3箇所	

(変更後)

種別	名称		位置			区域	構造				備考
	番号	路線名	起点	終点	主な経過地		延長	構造形式	車線の数	幅員	
幹線街路	3・4・4	茂木堀越線	前橋市茂木町	前橋市堀越町	前橋市茂木町	約 m 2,700	地表式	2車線	16m	私鉄上毛電鉄と立体交差1箇所 幹線街路と平面交差3箇所	

総括図



3・4・4号 茂木堀越線 W=16m L=2,700m 2車線
 3・4・4号 茂木堀越線 W=16m L=2,700m 2車線

前橋都市計画区域

表示	名称	種別率 (%)	容積率 (%)
[Dashed Box]	行政区域		
[Yellow Box]	都市計画区域		
[Pink Box]	市街化区域		
[Green Box]	※1 第一種低層住居専用地域	40	80
[Light Green Box]	第一種中高層住居専用地域	50	100
[Yellow-Green Box]	第二種中高層住居専用地域	50	100
[Orange Box]	第一種住居地域	60	200
[Light Orange Box]	第二種住居地域	60	200
[Light Yellow Box]	準住居地域	60	200
[Pink Box]	近隣商業地域	80	200
[Light Pink Box]	商業地域	80	400
[Purple Box]	準工業地域	60	200
[Light Purple Box]	工業地域	60	200
[Blue Box]	工業専用地域	50	200
[Light Blue Box]	市街化調整区域(無指定) 其他地区(非線引き白地)	※2	※2
[Yellow Box]	特別用途地区(特別業務地区)		
[Diagonal Lines]	特定用途制限地域※3(田園居住地区)		
[Diagonal Lines]	特定用途制限地域※3(沿道地区)		
[Diagonal Lines]	特定用途制限地域※3(地域拠点地区)		
[Diagonal Lines]	特定用途制限地域※3(産業共生地区)		
[Black Box]	高度利用地区		
[Red Box]	防火地域		
[Dashed Box]	準防火地域		
[Green Box]	都市計画風致地区※4	40	
[Orange Arrow]	都市計画道路		
[Purple Arrow]	都市計画都市高速鉄道		
[Yellow Box]	地区計画		
[Blue Box]	駐車場整備地区		
[Dashed Box]	人口集中地区		

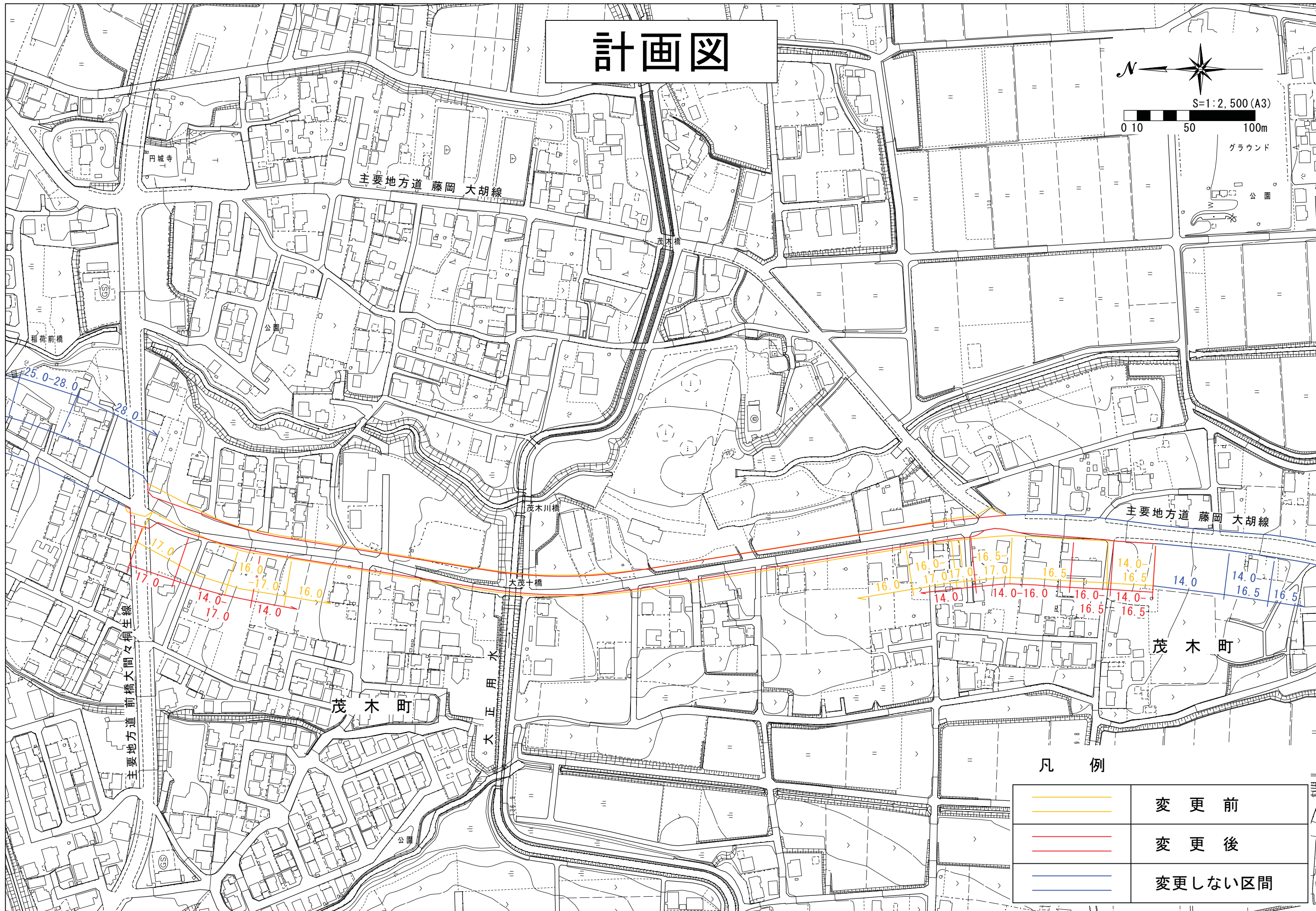
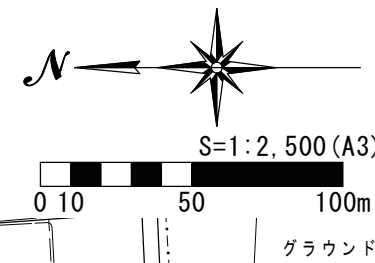
前橋都市計画道路表

道路番号	道路名称	幅員(m)	延長(m)	道路名称	幅員(m)	延長(m)	道路番号	道路名称	幅員(m)	延長(m)	
3-1-1	北胡東横通	40	9,330	3-4-44	北胡東横通	16	1,110	3-4-89	前橋小宮通	16	1,840
3-1-2	前橋東通	36	3,500	3-4-45	北胡西横通	16	1,340	3-4-90	前橋小宮通	17	1,180
3-1-3	前橋西通	36	7,240	3-4-46	北胡南横通	16	3,870	3-4-91	山王御前通	16	720
3-1-4	前橋南通	36	3,620	3-4-47	北胡北横通	16	1,330	3-4-92	山王御前通	16	870
3-1-5	中央大橋通	28	4,300	3-4-48	北胡東横通	16	2,920	3-4-93	東宮町通	17	890
3-1-6	前橋東通	22	3,780	3-4-49	北胡西横通	16	1,860	3-4-94	方丸通	20	2,100
3-1-7	前橋西通	22	3,780	3-4-50	北胡南横通	16	1,860	3-4-95	西宮町通	16	1,750
3-1-8	前橋南通	22	3,780	3-4-51	北胡北横通	16	2,330	3-4-96	北川通	17	160
3-1-9	前橋東通	22	3,780	3-4-52	北胡東横通	16	2,330	3-4-97	前橋町通	17	880
3-1-10	前橋西通	22	3,780	3-4-53	北胡西横通	16	1,470	3-4-98	前橋町通	16	850
3-1-11	前橋南通	22	3,780	3-4-54	北胡南横通	16	1,470	3-4-99	下川通	16	1,280
3-1-12	前橋東通	27	8,350	3-4-55	北胡北横通	16	3,390	3-4-100	前橋町通	16	1,820
3-1-13	前橋西通	25	7,600	3-4-56	北胡東横通	16	2,130	3-4-101	前橋町通	16	1,250
3-1-14	前橋南通	25	5,800	3-4-57	北胡西横通	16	1,140	3-4-102	前橋町通	16	1,390
3-1-15	前橋東通	16	6,140	3-4-58	北胡南横通	16	1,270	3-4-103	前橋町通	16	990
3-1-16	前橋西通	22	7,680	3-4-59	北胡北横通	16	1,180	3-4-104	前橋町通	16	3,070
3-1-17	前橋南通	25	6,180	3-4-60	北胡東横通	16	1,590	3-4-105	前橋町通	16	1,530
3-1-18	前橋東通	16	7,580	3-4-61	北胡西横通	16	1,210	3-4-106	前橋町通	18	940
3-1-19	前橋西通	20	4,600	3-4-62	北胡南横通	16	490	3-4-107	前橋町通	17	1,260
3-1-20	前橋南通	18	3,020	3-4-63	北胡北横通	16	620	3-4-108	前橋町通	16	910
3-1-21	前橋東通	20	3,180	3-4-64	北胡東横通	16	1,340	3-4-109	前橋町通	15	1,890
3-1-22	前橋西通	16	2,880	3-4-65	北胡西横通	16	510	3-4-110	前橋町通	18	610
3-1-23	前橋南通	16	1,980	3-4-66	北胡南横通	16	940	3-4-111	前橋町通	17	1,550
3-1-24	前橋東通	20	4,390	3-4-67	北胡北横通	16	530	3-4-112	前橋町通	17	780
3-1-25	前橋西通	18	3,110	3-4-68	北胡東横通	16	590	3-4-113	前橋町通	27	4,080
3-1-26	前橋南通	20	5,210	3-4-69	北胡西横通	16	1,490	3-4-114	前橋町通	14	510
3-1-27	前橋東通	18	4,910	3-4-70	北胡南横通	16	910	3-4-115	前橋町通	18	220
3-1-28	前橋西通	18	1,830	3-4-71	北胡北横通	16	1,270	3-4-116	前橋町通	16	1,280
3-1-29	前橋南通	16	3,080	3-4-72	北胡東横通	16	1,470	3-4-117	前橋町通	16	980
3-1-30	前橋東通	18	3,210	3-4-73	北胡西横通	16	1,820	3-4-118	前橋町通	17	940
3-1-31	前橋西通	20	2,850	3-4-74	北胡南横通	16	890	3-4-119	前橋町通	6	1,450
3-1-32	前橋東通	16	2,820	3-4-75	北胡北横通	16	1,190	3-4-120	前橋町通	6	990
3-1-33	前橋西通	16	2,780	3-4-76	北胡東横通	16	520	3-4-121	前橋町通	6	410
3-1-34	前橋南通	20	3,140	3-4-77	北胡西横通	16	1,270	3-4-122	前橋町通	6	470
3-1-35	前橋東通	18	1,720	3-4-78	北胡南横通	16	2,740	3-4-123	前橋町通	13	1,680
3-1-36	前橋西通	16	1,100	3-4-79	北胡北横通	16	3,750	3-4-124	前橋町通	6	850
3-1-37	前橋南通	16	1,080	3-4-80	北胡東横通	16	1,240	3-4-125	前橋町通	16	680
3-1-38	前橋東通	16	990	3-4-81	北胡西横通	16	480	3-4-126	前橋町通	16	760
3-1-39	前橋西通	18	390	3-4-82	北胡南横通	16	1,580	3-4-127	前橋町通	13	610
3-1-40	前橋東通	18	2,310	3-4-83	北胡北横通	16	890	3-4-128	前橋町通	6	1,490
3-1-41	前橋西通	18	1,370	3-4-84	北胡東横通	17	2,090	3-4-129	前橋町通	6	1,850
3-1-42	前橋南通	18	1,870	3-4-85	北胡西横通	16	2,250	3-4-130	前橋町通	6	2,850
3-1-43	前橋東通	16	4,010	3-4-86	北胡南横通	17	2,640	3-4-131	前橋町通	6	1,220

凡例

[Red Line]	変更する都市計画道路中、変更する箇所
[Blue Line]	変更する都市計画道路中、変更しない箇所
[Orange Line]	都市計画道路
[Grey Line]	都市計画決定されていない主要地方道等

計画図



凡 例

	変 更 前
	変 更 後
	変 更 しない 区 間