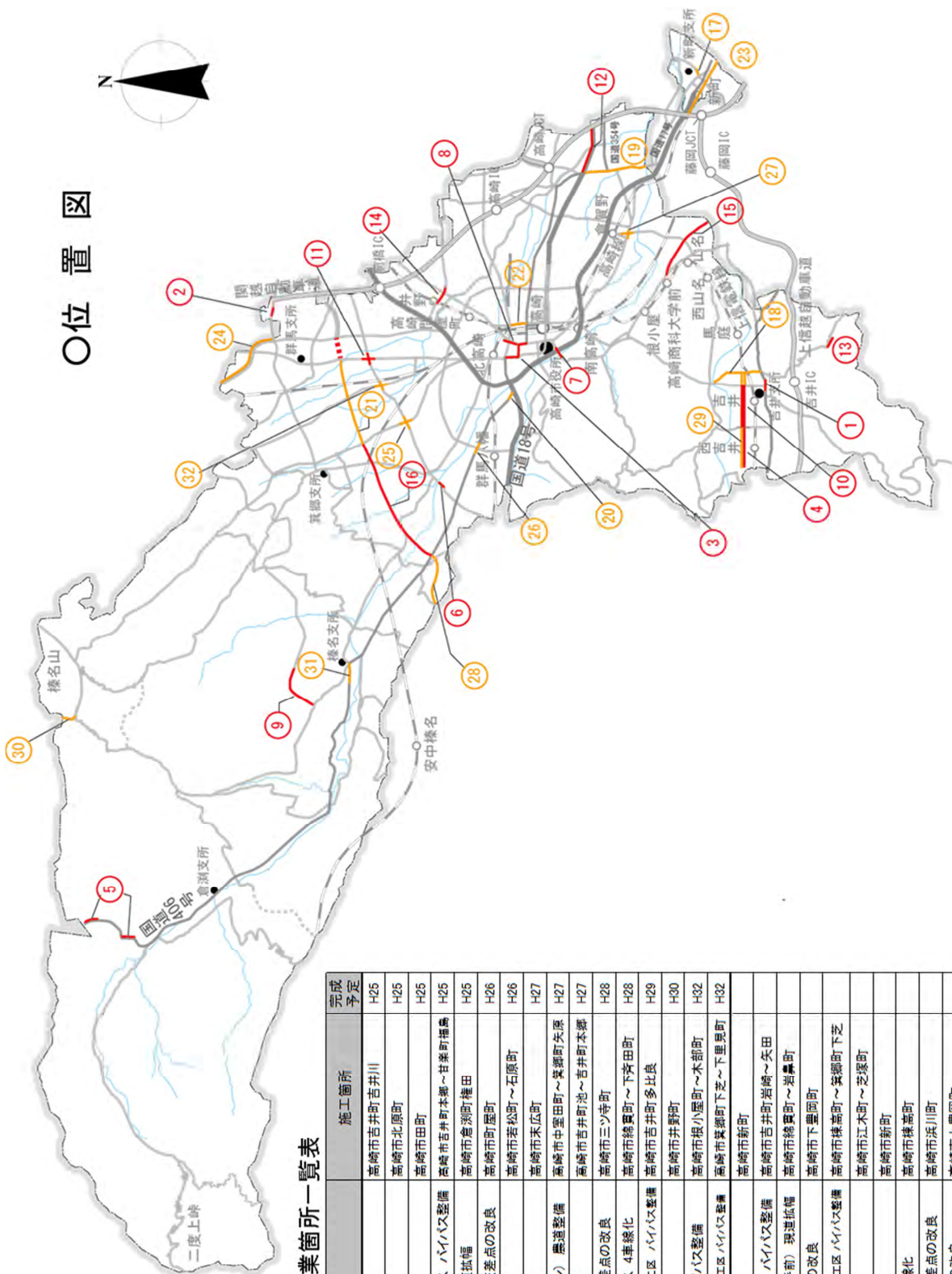


高崎土木 事業箇所図

道路関連事業

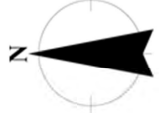
○位置図



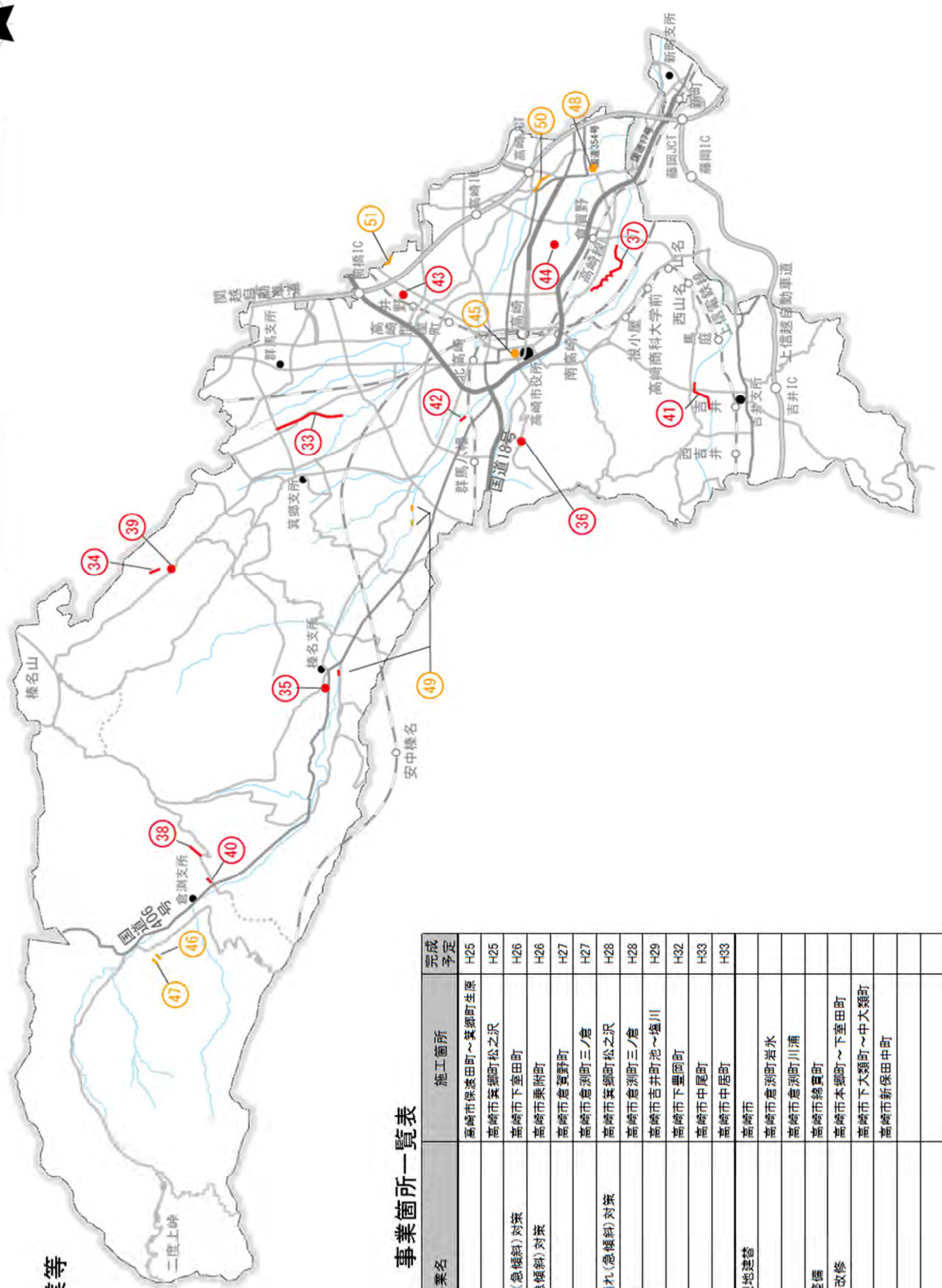
5km

事業箇所一覧表

区分	番号	事業名	施工箇所	完成予定
経 営 業	1	国道264号 川内交差点の改良	高崎市吉井町吉井川	H25
	2	(主)前橋英彦線 歩道整備	高崎市北原町	H25
	3	国道354号 歩道整備	高崎市田町	H25
	4	国道254号 甘菜～吉井バイパス バイパス整備	高崎市吉井町本郷～甘菜町橋	H25
	5	国道406号 倉洲温泉工区 現道拡幅	高崎市倉洲町権田	H26
	6	(主)前橋安中富岡線 町屋橋西交差点の改良	高崎市町屋町	H26
	7	(都)高崎駅観音山線 現道拡幅	高崎市若松町～石原町	H27
	8	(一)飯玉本町線 電線共同溝	高崎市本町	H27
	9	株名南麓2期工区(フルーツライン) 農道整備	高崎市吉井町池～箕野町矢原	H27
	10	(都)吉井北通り線 バイパス整備	高崎市吉井町池～吉井町本郷	H27
	11	(主)前橋安中富岡線 三ツ寺交差点の改良	高崎市三ツ寺町	H28
	12	国道354号 高崎～玉村バイパス 4車線化	高崎市綿貫町～下菅田町	H28
	13	(主)沖田吉井停車場線 多比良2期工区 バイパス整備	高崎市吉井町多比良	H29
	14	(一)井野停車場線 歩道整備	高崎市井野町	H30
	15	(主)寺尾藤岡線 山名工区 バイパス整備	高崎市根小屋町～木部町	H32
	16	(主)前橋安中富岡線 西毛丘幹線 高崎西工区 バイパス整備	高崎市築郷町下芝～下里見町	H32
	17	(都)苗木通り線 現道拡幅	高崎市新町	
	18	(主)高崎清流秋交線 矢田工区 バイパス整備	高崎市吉井町岩崎～矢田	
	19	(都)前橋長巻線(354BP～柳瀬橋手前) 現道拡幅	高崎市綿貫町～岩鼻町	
	20	国道406号 君が代橋西交差点の改良	高崎市下里岡町	
	21	(主)前橋安中富岡線 西毛丘幹線 高崎工区 バイパス整備	高崎市棟高町～築郷町下芝	
	22	(都)前橋高崎線 現道拡幅	高崎市江木町～芝塚町	
	23	新町駅付近 鉄道高架化	高崎市新町	
	24	(主)高崎茨川線 2期工区 4車線化	高崎市棟高町	
	25	(主)前橋安中富岡線 茨川町交差点の改良	高崎市茨川町	
	26	国道406号 上里岡町北交差点の改良	高崎市上里岡町	
	27	(一)金井倉賀野停車場線 中町交差点の改良	高崎市倉賀野町	
	28	(主)前橋安中富岡線 西毛丘幹線 高崎安中工区 バイパス整備	高崎市下里見町	
	29	国道264号 甘菜～吉井バイパス 4車線化	高崎市吉井町本郷～甘菜町橋	
	30	(主)高崎英彦線 歩道整備	高崎市株名湖町	
	31	国道406号 歩道整備	高崎市下室田町	
	32	(主)前橋安中富岡線 井出交差点の改良	高崎市井出町	



5km



高崎土木
事業箇所図
○位置図

河川・砂防・
公園関連事業等

事業箇所一覧表

区分	番号	事業名	施工箇所	完成予定	
経 営 事 業	33	東谷川 河川改修	高崎市保遠田町～栗郷町生原	H25	
	34	室ノ沢 土石流対策	高崎市箕郷町松之沢	H25	
	35	宮谷戸地区 がけ崩れ(急傾斜)対策	高崎市中室田町	H26	
	36	荒久地区 がけ崩れ(急傾斜)対策	高崎市栗附町	H26	
	37	粕沢川 河川改修	高崎市倉賀野町	H27	
	38	寺沢川 土石流対策	高崎市倉賀野町三ノ倉	H27	
	39	はるな郷B地区 がけ崩れ(急傾斜)対策	高崎市箕郷町松之沢	H28	
	40	観谷戸沢 土石流対策	高崎市倉賀野町三ノ倉	H28	
	41	鏡川(下流) 河川改修	高崎市吉井町池～雄川	H29	
	42	烏川(下流) 河川改修	高崎市中尾町	H32	
	43	中尾県営住宅改善	高崎市中尾町	H33	
	44	中居県営住宅改善	高崎市中居町	H33	
	H 34 まで に着手 予定の事業	45	高崎市内県営住宅非環地建替	高崎市	
		46	下瀬沢 土石流対策	高崎市倉賀野町岩水	
		47	神尾沢 土石流対策	高崎市倉賀野町川浦	
48		群馬の森リニューアル整備	高崎市結實町		
49		烏川(町屋・本郷) 河川改修	高崎市本郷町～下室田町		
50		井野川 河川改修	高崎市中室田町～中大瀬町		
51		栗谷川 河川改修	高崎市新保田中町		