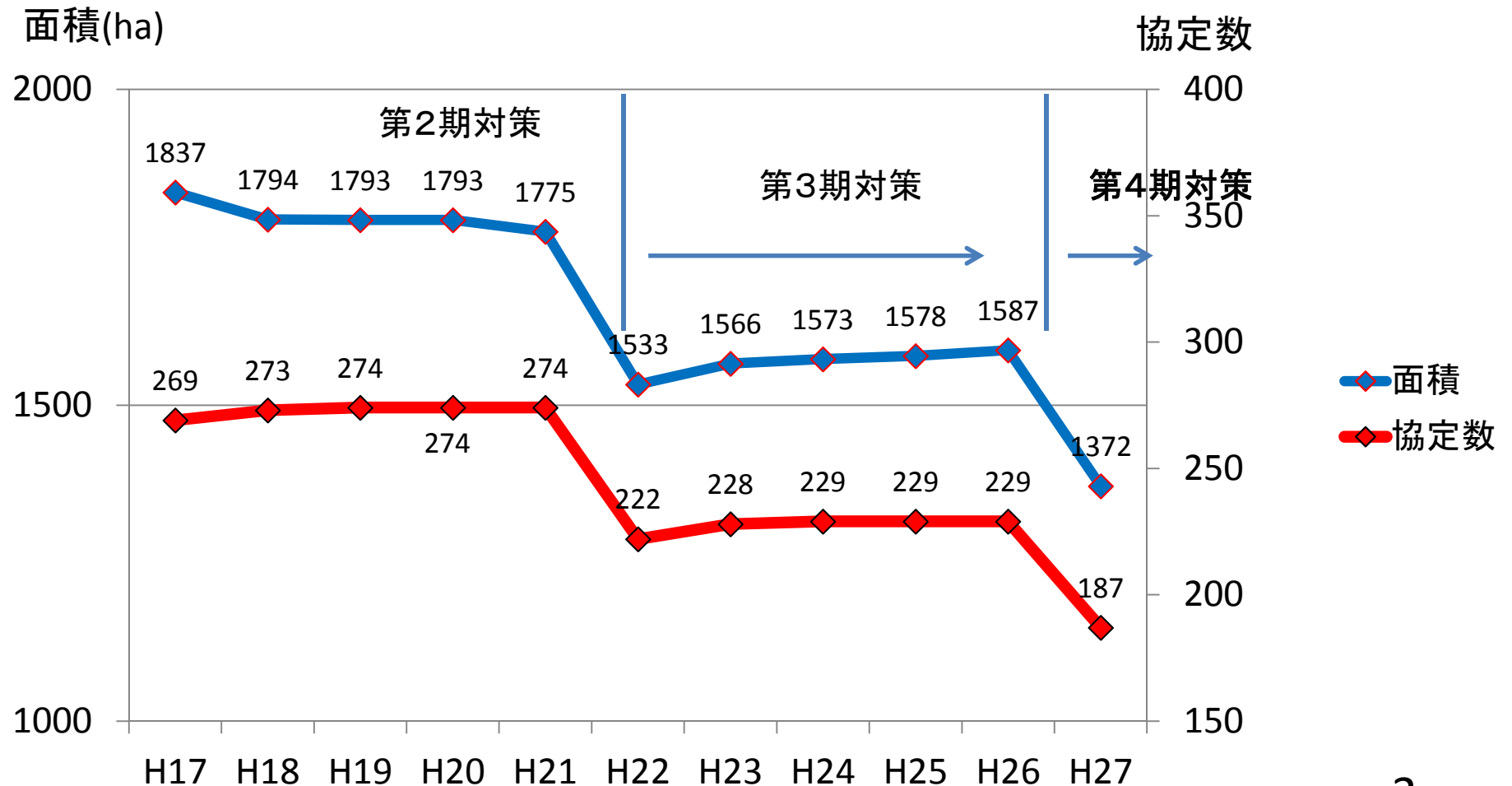


# 中山間地域等直接支払交付金 平成27年度実施状況



# 実施状況

- ・群馬県内で対象となる25市町村のうち18市町村で実施した。
- ・第3期対策から第4期対策への移行に際して、協定数・面積が大幅に減少した。



## ◆ 年度別交付面積・交付額の内訳

	交付面積(ha)		対象農用地面積 (ha)	交付面積率	交付額(千円)		合計 (千円)	
	基礎活動	体制整備活動			基礎活動	体制整備活動		
H22	761	762	3,525	43.5%	H22	74,174	102,174	176,348
H23	791	775	3,526	44.4%	H23	74,735	108,113	182,848
H24	799	774	3,526	44.6%	H24	74,957	109,555	184,512
H25	801	777	3,525	44.8%	H25	75,036	109,928	184,964
H26	785	802	3,524	45.0%	H26	75,638	109,953	185,591
H27	611	760	1,901	72.2%	H27	59,621	112,693	172,314

基礎活動・・・ 農業生産等を継続するための活動(8割単価)

体制整備活動・・・ 基礎活動+体制整備のための更なる取組(10割単価)

## ◆ 地目別交付面積の内訳(H27年度)

	田	畑	草地	採草放牧地	計
交付面積(ha)	1,279	60	33	0	1,372
地目別面積率	93.3%	4.3%	2.4%	0%	—
対象農用地面積(ha)	1,541	326	33	0	1,901
交付面積率	83.0%	18.4%	100%	—	72.2%

## ◆ 基準別交付面積の内訳(H27年度)

	急傾斜	緩傾斜	高齢化率 小区画不整形	特認	計
交付面積 (ha)	644	719	8	0	1,372
面積割合	47%	52%	1%	0%	100%



田の急傾斜

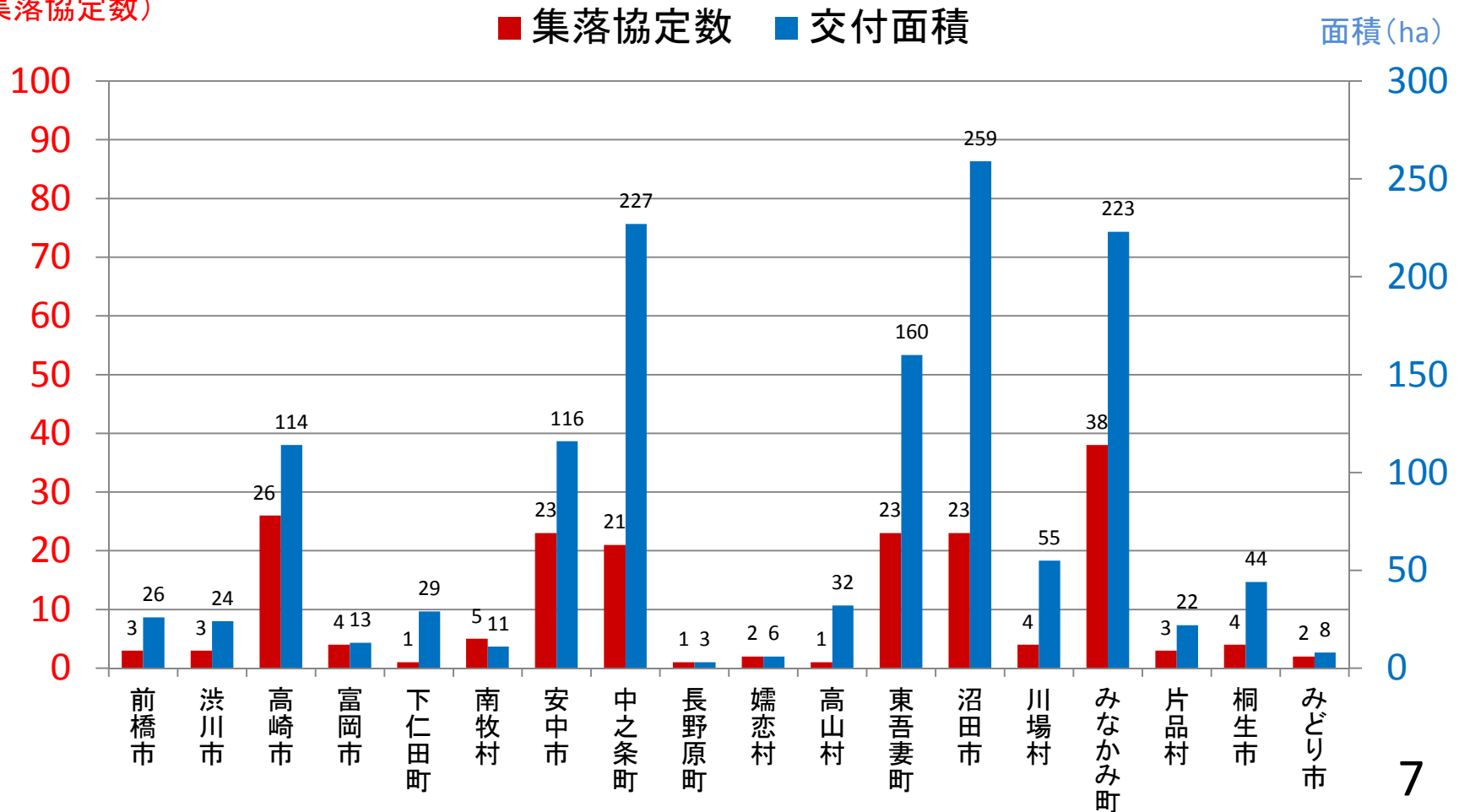


畑の急傾斜

## ◆ 集落協定数と交付面積(H27年度)

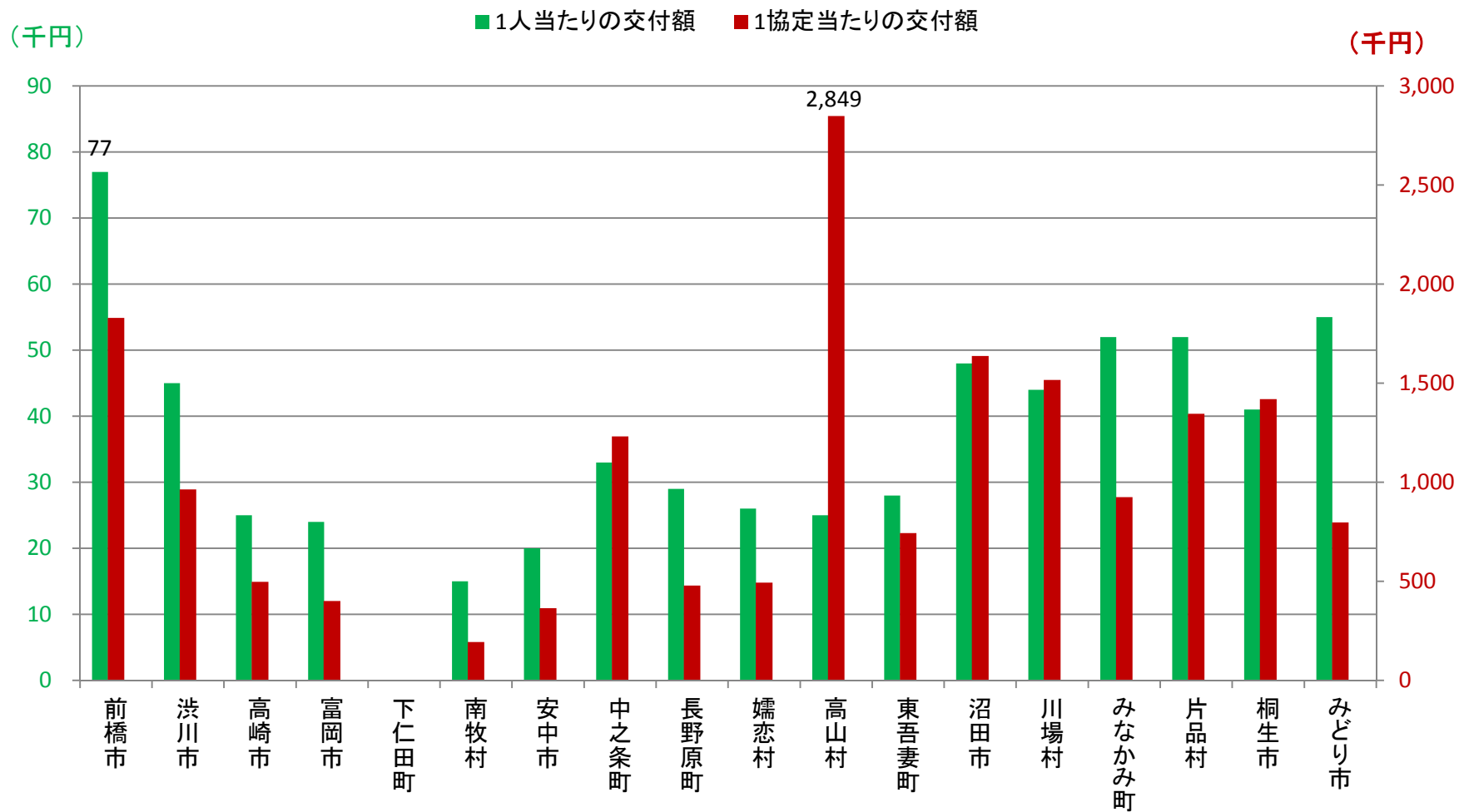
- ・平成27年度は、県内18の市町村において、187の活動組織が約1,372haの農地で本対策に取り組んだ。
- ・集落協定数の最も多い市町村は、みなかみ町の38である。
- ・交付面積の最も多い市町村は、沼田市の259haである。

(集落協定数)



## ◆ 単位あたり平均交付額(H27年度)

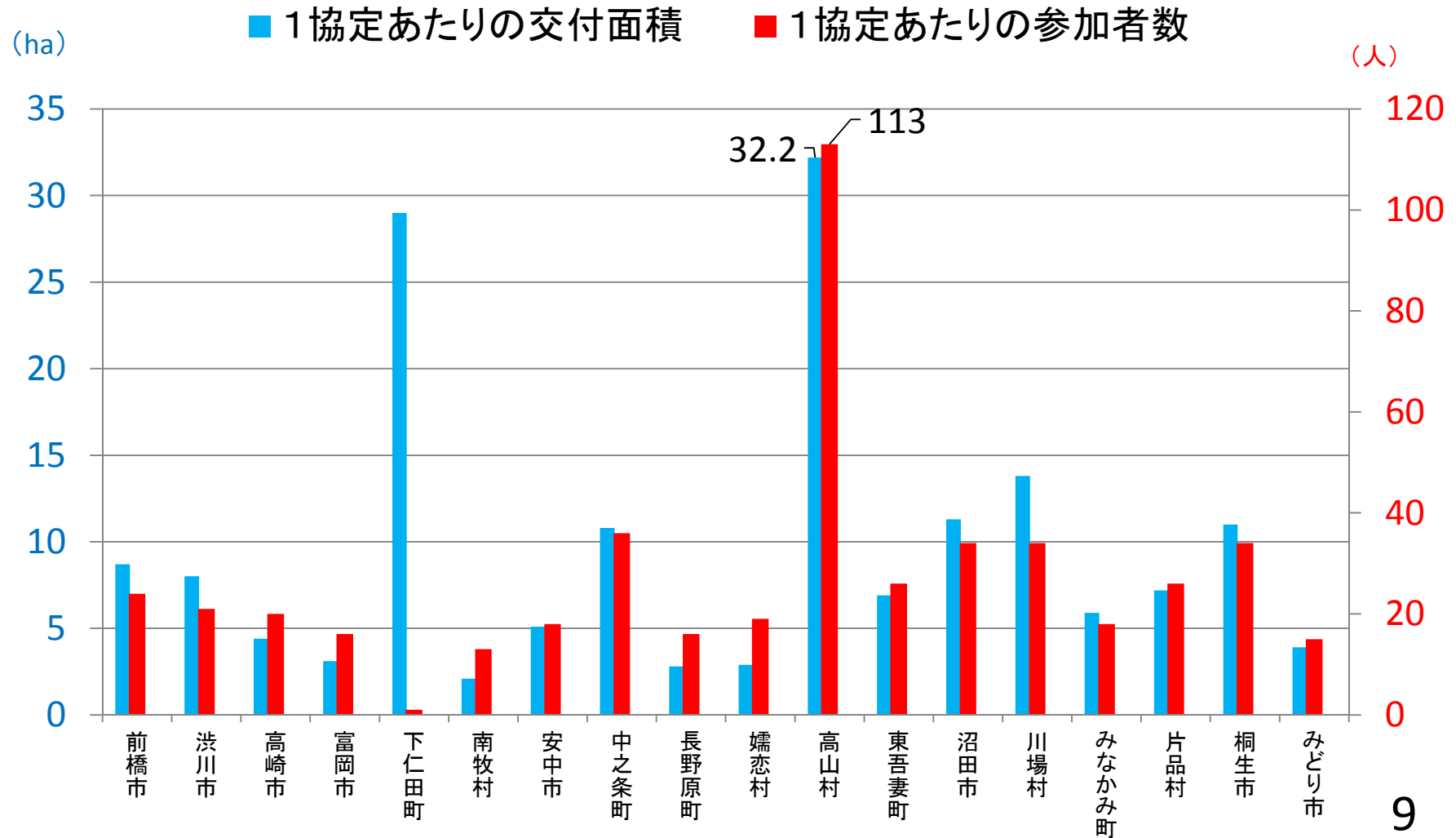
群馬県全体における 1協定あたりの平均交付額 921千円(前年度810千円)  
 1人あたりの平均交付額 38千円(前年度 34千円)





# ◆ 平均交付面積と参加者数(H27年度)

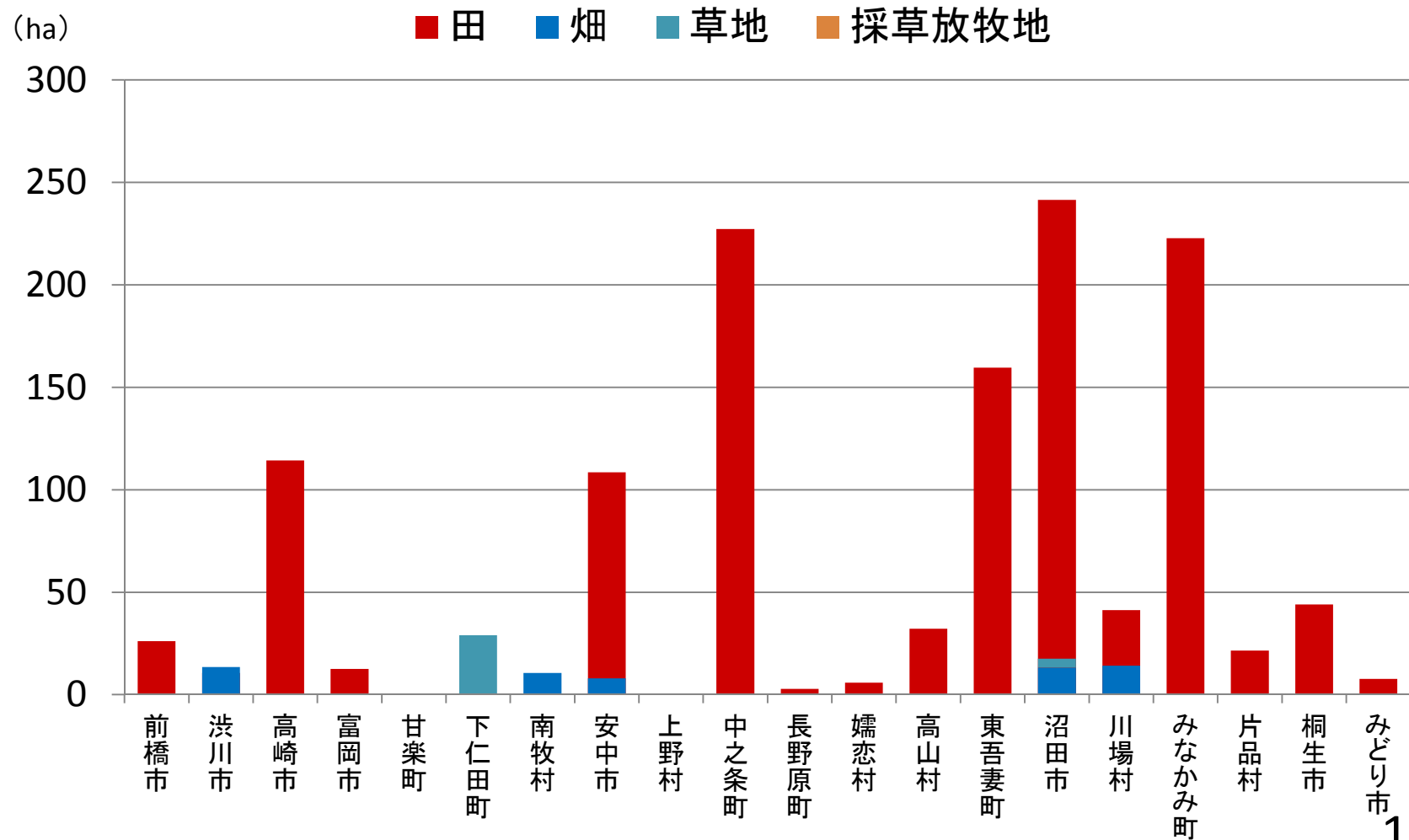
群馬県全体における 1協定あたりの平均交付面積 7.3ha(前年度6.9ha)  
 1協定あたりの平均参加者数 24人(前年度24人)



## ◆ 市町村別地目別交付面積の内訳(H27年度)

群馬県全体 1,372ha(前年度1,587ha)

田1,279ha 畑60ha 草地33ha 採草放牧地0ha



## ◆農用地面積規模別集落協定数(H27)

群馬県内における農用地面積規模別の集落協定数を見ると、5ha未満が5割以上を占めている。

規模別	集落協定数
計	185
5ha未満	100
5ha～10ha未満	45
10ha～15ha未満	15
15ha～20ha未満	15
20ha～30ha未満	4
30ha～50ha未満	5
50ha～100ha未満	1

※ 個別協定は除いています

## ◆交付金の共同取組活動への配分割合(H27)

共同取組活動への配分割合別集落協定数では、50%以上75%未満が最も多く、県全体の平均は47.2%だった。

	区分	協定数
	集落協定数	185
共同取組活動への配分割合別集落協定数	25%未満	36
	25%以上50%未満	44
	50%以上75%未満	85
	75%以上100%未満	0
	100%	20