

群馬県イノシシ適正管理計画（第二種特定鳥獣管理計画・第三期計画）

資 料

目 次

1	イノシシとその被害	1
2	群馬県地図（デジタル標高地形図）	2
3	これまでの取組	2
4	イノシシによる農業被害の推移と変化	3
	（1）農業被害面積	
	（2）農業被害額	
5	イノシシによる林業被害の推移と変化	5
	（1）林業被害額	
	（2）林業被害面積	
6	耕作放棄地、竹林、広葉樹面積の推移	7
7	河川整備の状況	8
8	防護柵の設置状況	10
9	鳥獣害に強い集落づくり支援事業の実施状況	11
10	イノシシの捕獲状況	12
11	狩猟登録者	14
12	狩猟免許所持者	15
13	捕獲体制の設置状況	16
14	狩猟期報告におけるイノシシの目撃効率	17
15	イノシシの推定生息頭数	18
	（1）推定に用いた密度指標と事前分布	
	（2）推定生息頭数	

16	イノシシの捕獲頭数と将来予測	20
17	市町村別捕獲目標頭数	21
18	イノシシの侵入段階	22

1 イノシシとその被害



写真1. 草藪を移動するイノシシの母系的グループ



A: 稲の踏み荒らし



B: 草地の掘り起こし



C: 道路法面の掘り起こし



D: 河川敷に作られた繁殖巣

写真2. イノシシによる被害と繁殖巣

2 群馬県地図（デジタル標高地形図）

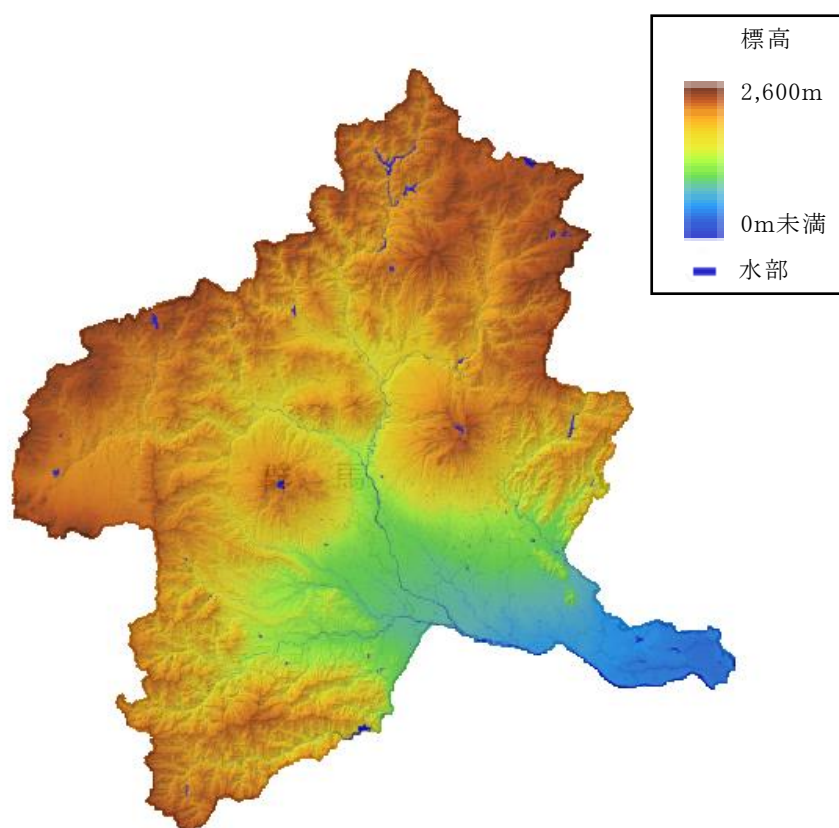


図1 群馬県地図(デジタル標高地形図)

出典:国土地理院ウェブサイト(<https://maps.gsi.go.jp/#9/36.580247/138.624115/&base=blank&ls=blank%7Cd1-no952&blend=0&disp=11&lcd=d1-no952&vs=c1j0h0k0l0u0t0z0r0s0m0f1>)

注)デジタル標高地形図(群馬県_2019年6月)を加工して作成

3 これまでの取組

表1 群馬県イノシシ適正管理計画の策定と一部改正

年月	計画	内容
平成22年 10月	第一期	計画策定 (狩猟期間延長:終期2月15日→終期2月末日)
平成25年 8月		一部改正 (狩猟期間延長廃止)
平成27年 3月	第二期	計画策定
3月		一部改正 (指定管理鳥獣捕獲等事業の追加)
平成28年 8月		一部改正 (捕獲目標頭数:7,500頭/年→13,000頭/年) (狩猟期間延長:終期2月15日→終期2月末日)
平成31年 3月		一部改正 (捕獲目標頭数:13,000頭/年→6,000~9,000頭/年)

※鳥獣被害対策支援センターまとめ

4 イノシシによる農業被害の推移と変化

(1) 農業被害額

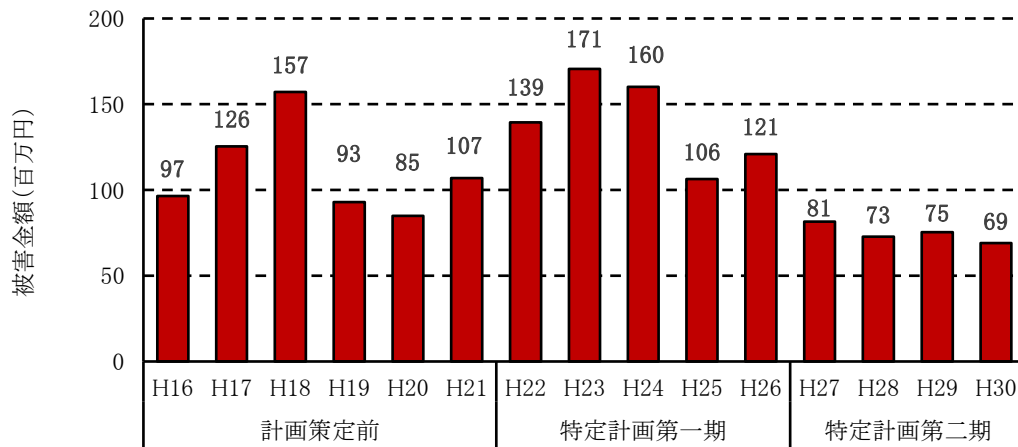


図2. イノシシによる年度別農業被害額

※技術支援課調べ

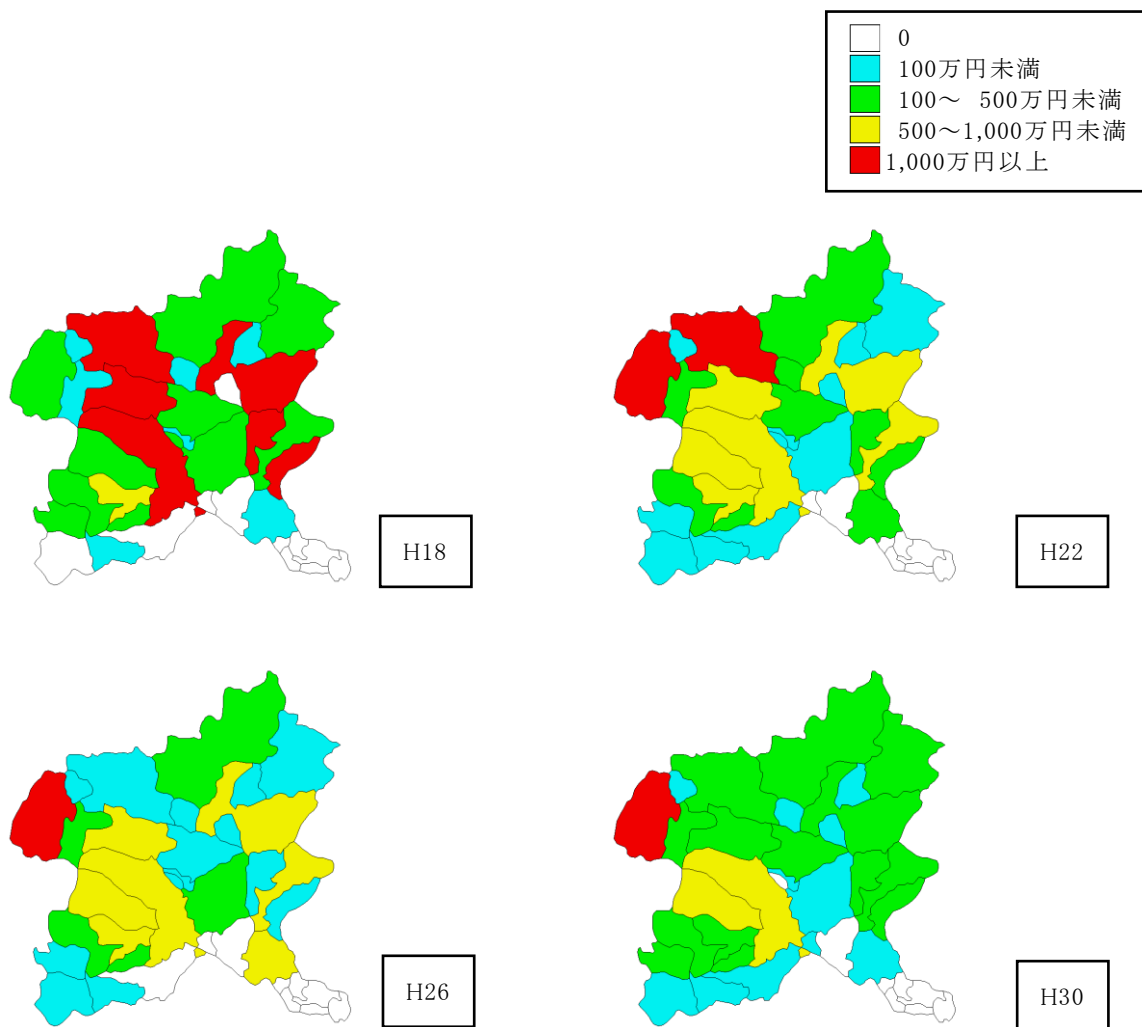


図3. 市町村別イノシシによる農業被害額の変化

※鳥獣被害対策支援センター作成

(2) 農業被害面積

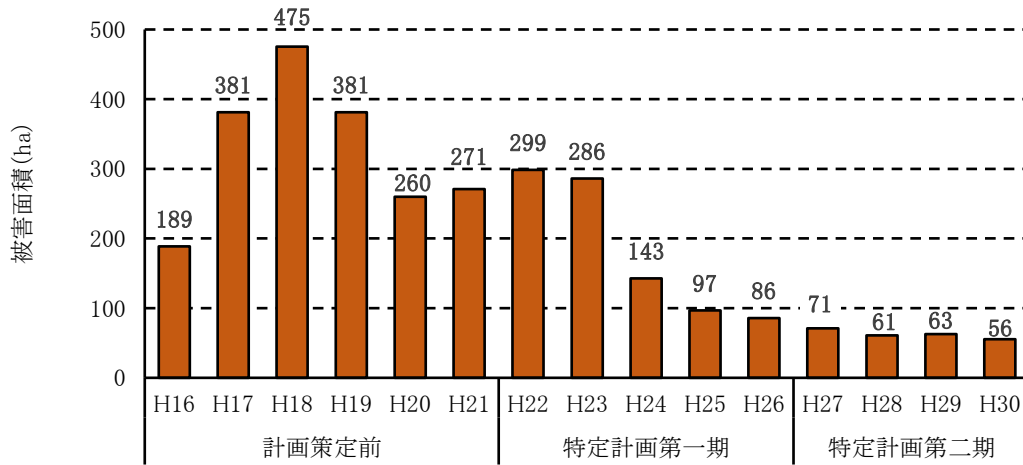


図4. イノシシによる年度別農業被害面積

※技術支援課調べ

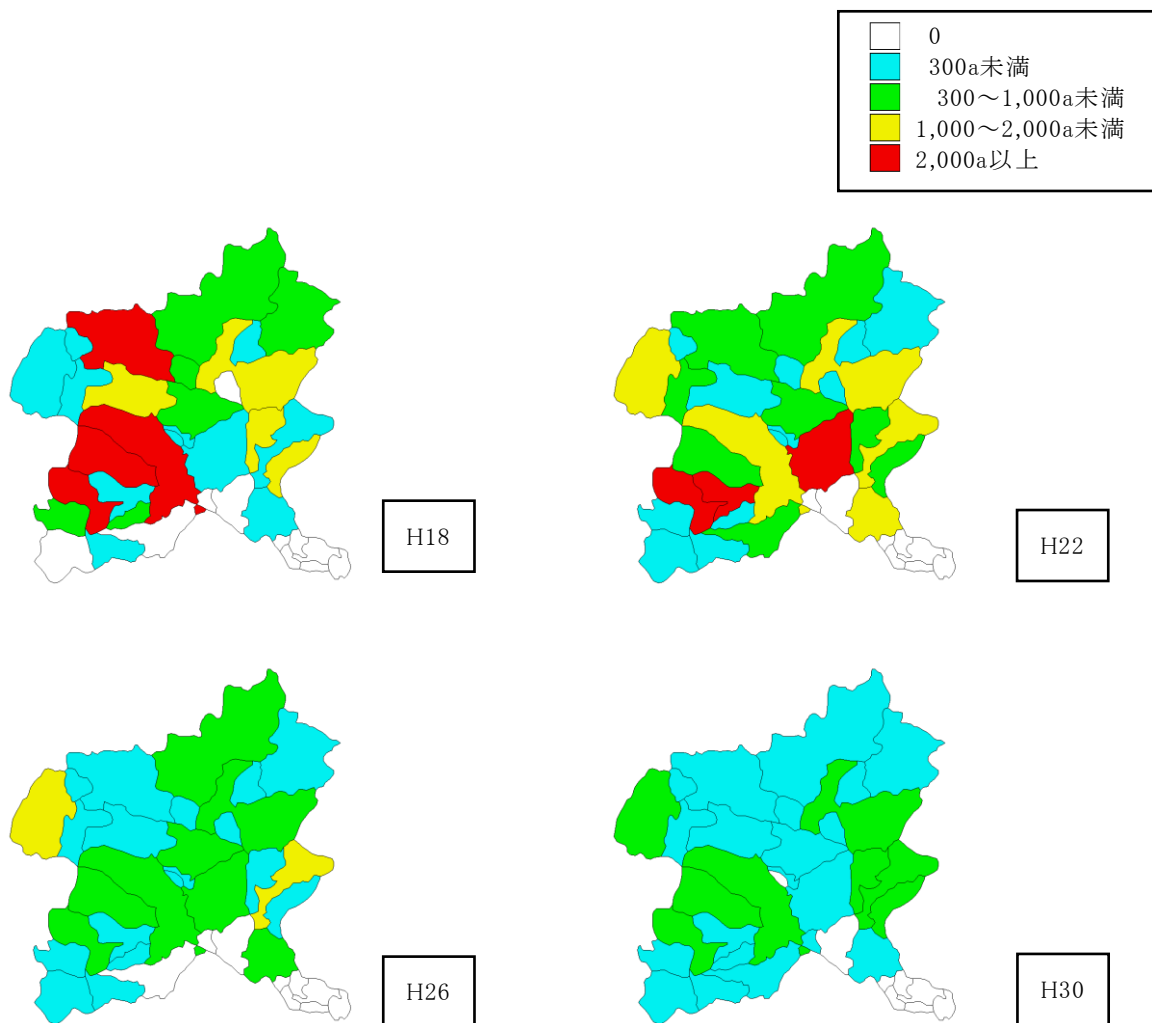


図5. 市町村別イノシシによる農業被害面積の変化

※鳥獣被害対策支援センター作成