

## 5 イノシシによる林業被害の推移と変化

### (1) 林業被害額

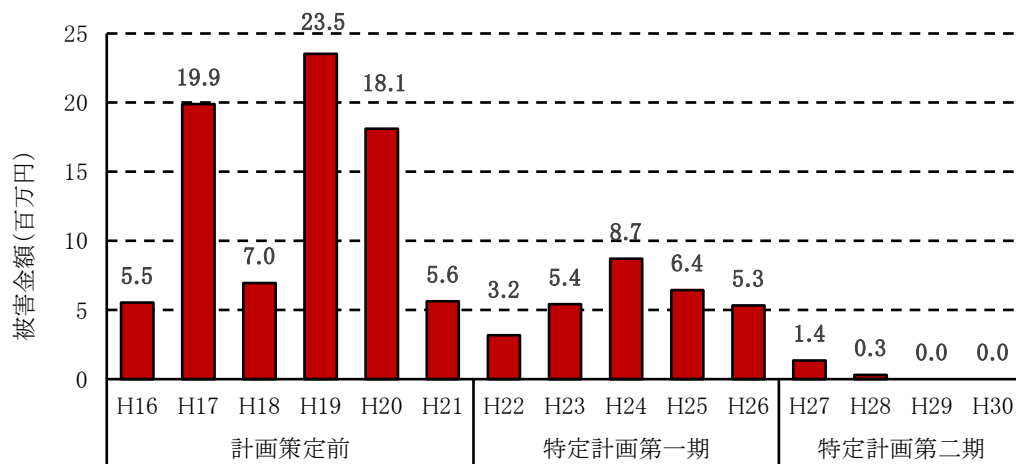


図8. イノシシによる年度別林業被害額

※林政課調べ

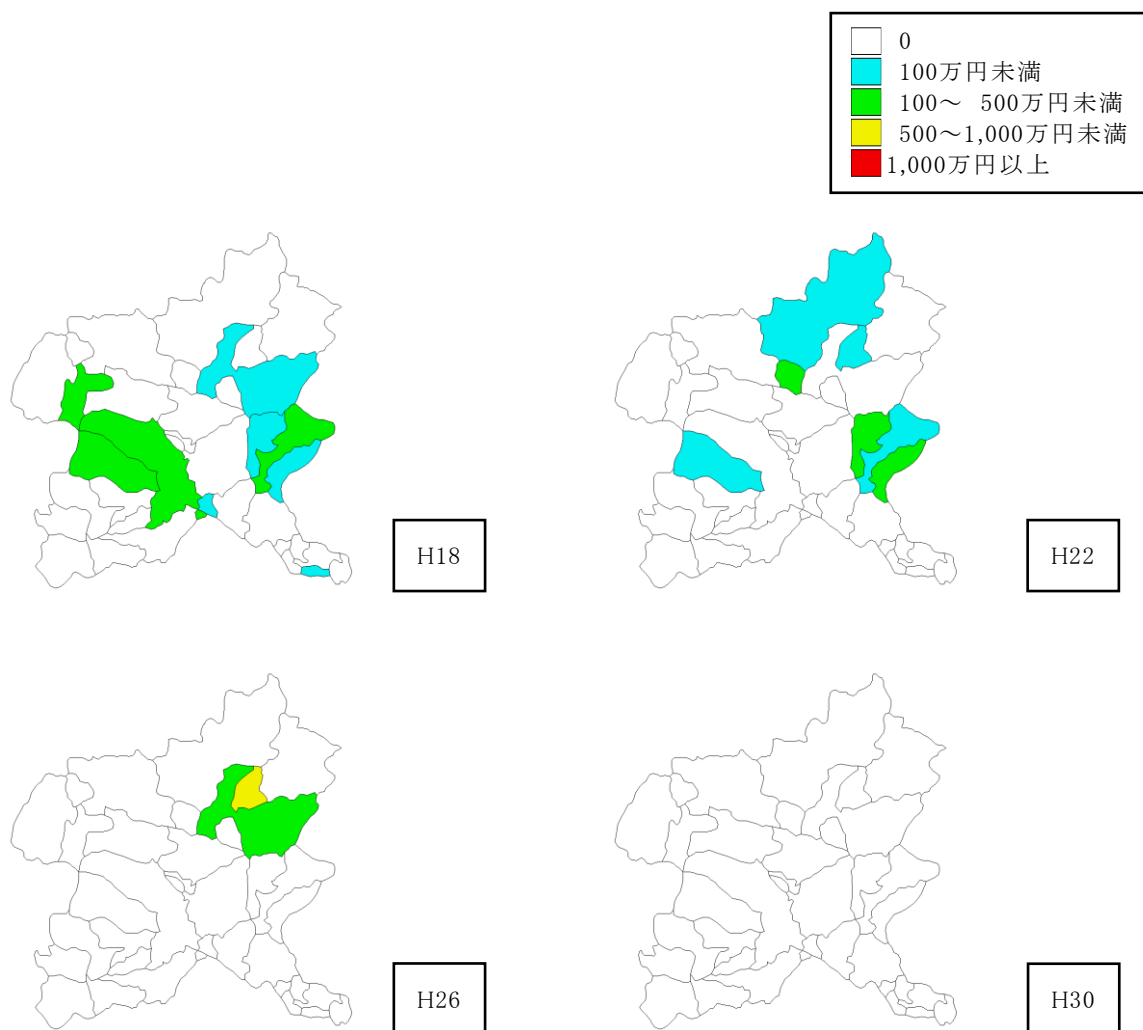


図9. 市町村別イノシシによる林業被害額の変化

※鳥獣被害対策支援センター作成

## (2) 林業被害面積

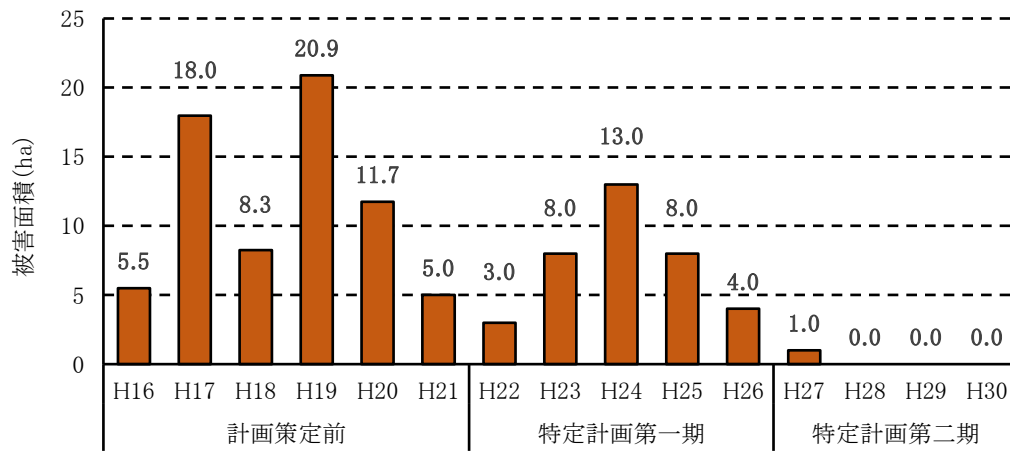


図10. イノシシによる年度別林業被害面積

※林政課調べ

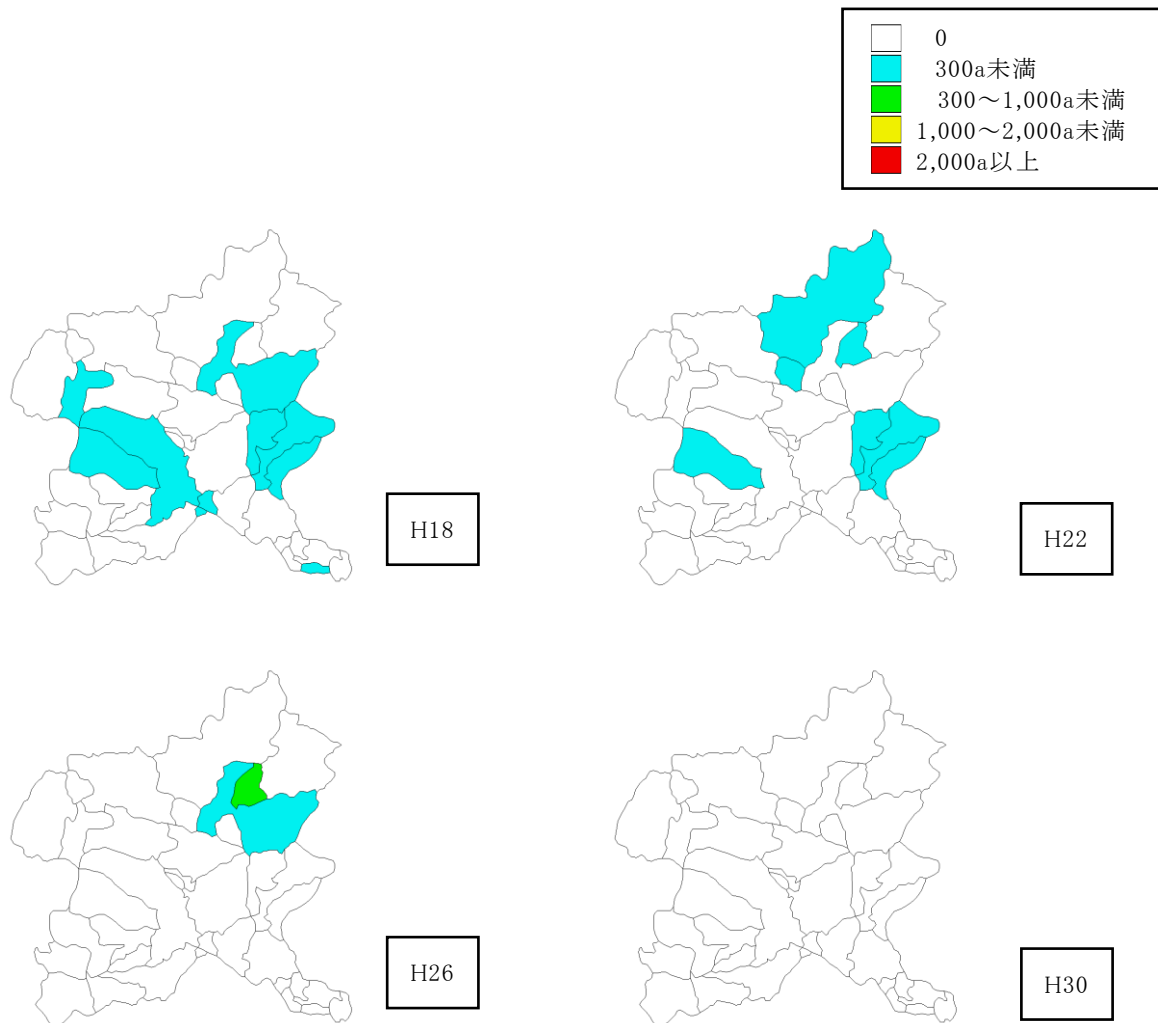


図11. 市町村別イノシシによる林業被害面積の変化

※鳥獣被害対策支援センター作成

## 6 耕作放棄地、竹林、広葉樹面積の推移

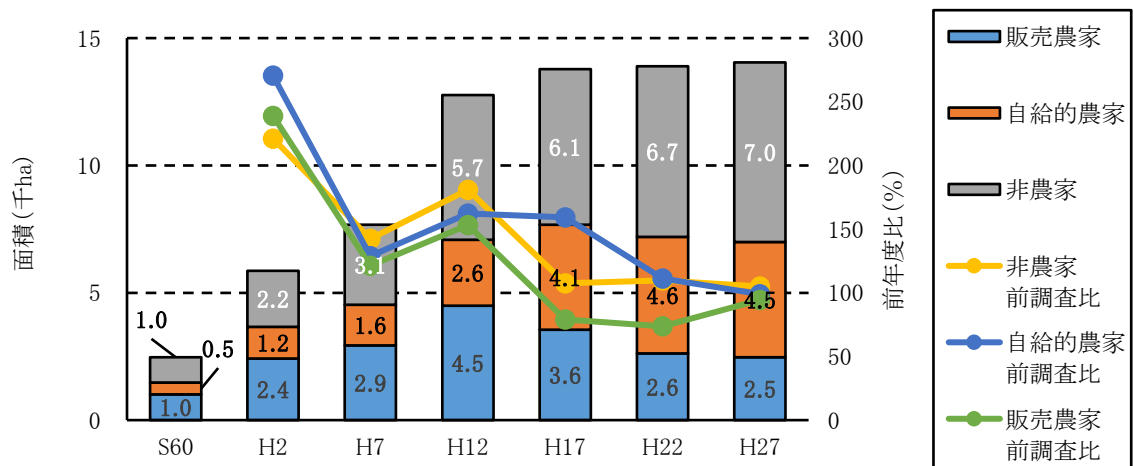


図12. 経営体・年度別耕作放棄地面積

引用: 農林水産省「農林業センサス」

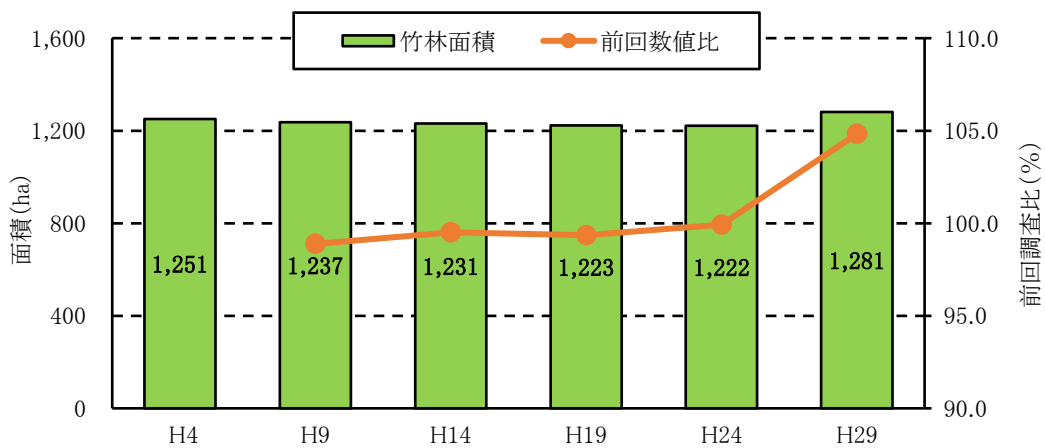


図13. 年度別竹林面積

引用: 林政課「森林林業統計書」

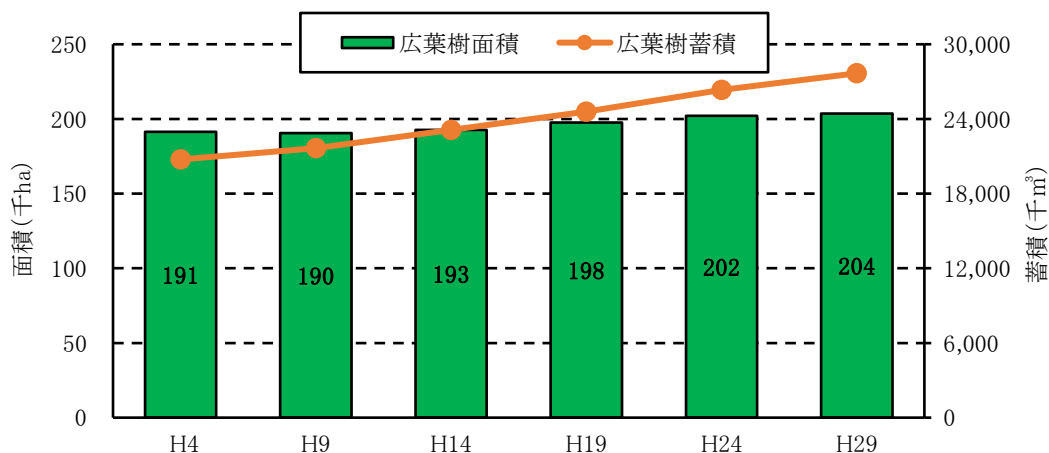


図14. 広葉樹の年度別面積及び蓄積

引用: 林政課「森林林業統計書」

## 7 河川整備の状況

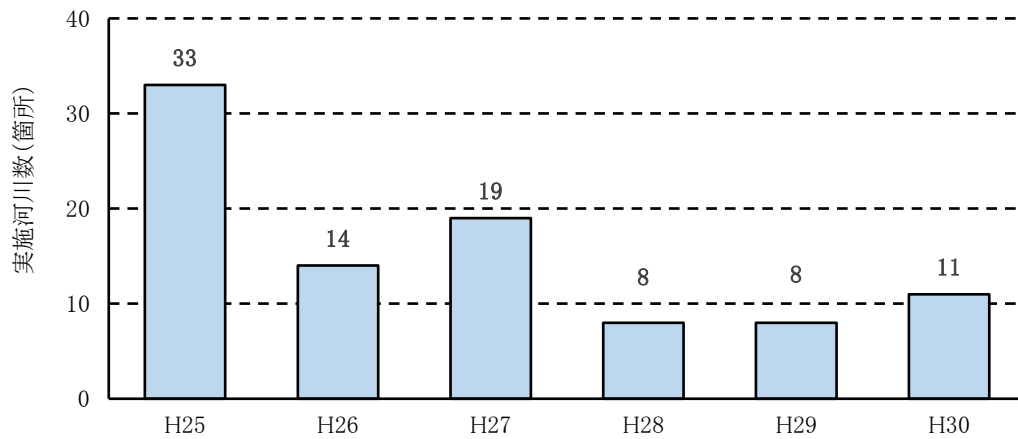


図15. 河川における鳥獣被害防止のための伐木・除草の実施河川数  
※河川課

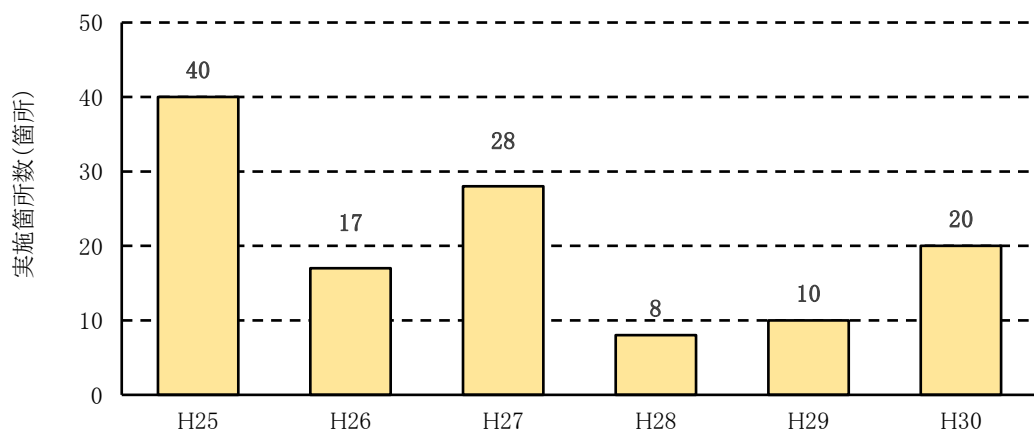


図16. 河川における鳥獣被害防止のための伐木・除草の実実施箇所数  
※河川課

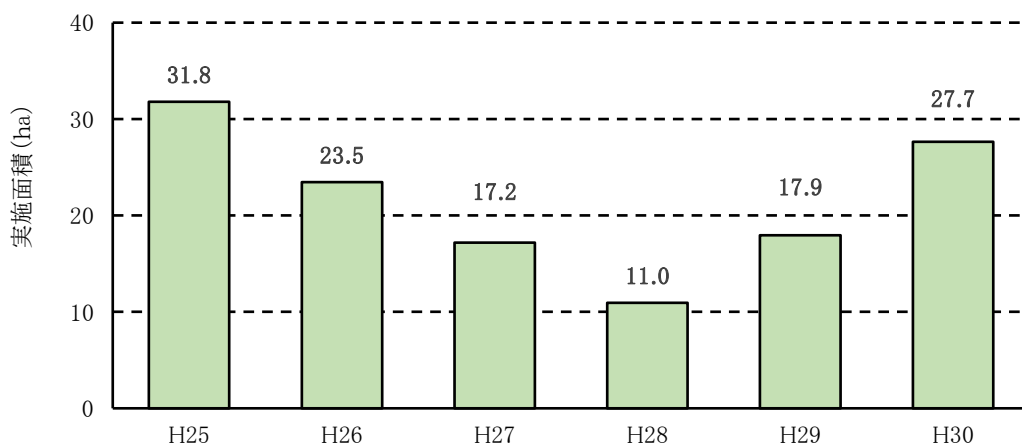


図17. 河川における鳥獣被害対策のための伐木・除草の実施面積  
※河川課

**表2. 鳥獣被害対策のための伐木・除草の実施河川**

年 度	実施河川名(箇所数)
H25	赤城白川、広瀬川、吾妻川、大清水川、染谷川、猿府川、唐沢川、東谷川、天神川、榛名白川、井野川(2) 烏川、鎗川(3)、鮎川(3)、高田川(2)、天引川(2)、秋間川、九十九川(2)、桃瀬川、薄根川、四釜川、片品川、利根川、休泊川、石田川、桐生川、渡良瀬川、山田川、谷田川、板倉川、鶴生田川、楠木川
H26	吾妻川、烏川(2)、鮎川(2)、白倉川(2)、天引川、雄川、下川、薄根川、四釜川、発知川、片品川、桐生川、谷田川、鶴生田川
H27	赤城白川、荒砥川、大清水川(2)、染谷川(2)、猿府川、唐沢川、鮎川、鎗川(3)、高田川、丹生川、天引川(2) 雄川(3)、名久田川、反下川、薄根川(2)、片品川(2)、利根川、桐生川、山田川
H28	吾妻川、猿府川、東谷川、鮎川、白倉川、利根川、桐生川、山田川
H29	荒砥川(3)、唐沢川、大清水川、八瀬川放水路、桐生川、山田川、板倉川、歳川
H30	荒砥川(3)、神沢川、粕川、桃ノ木川、碓氷川、烏川、大清水川、八瀬川(2)、八瀬川放水路、桐生川(4) 山田川(4)

※河川課



A:整備前



B:整備後

**写真3. 河川整備の状況（荒砥川）**

## 8 防護柵の設置状況

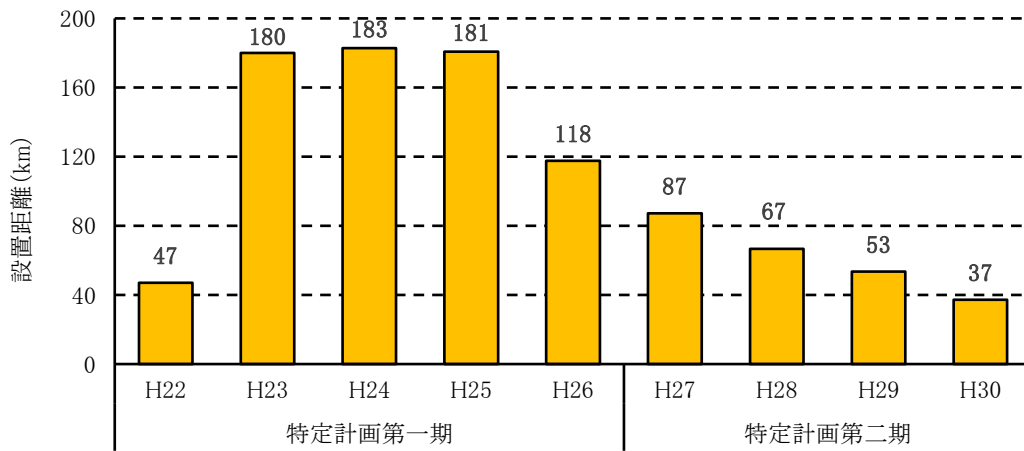


図18. 国庫・県単による電気柵の設置状況

※技術支援課

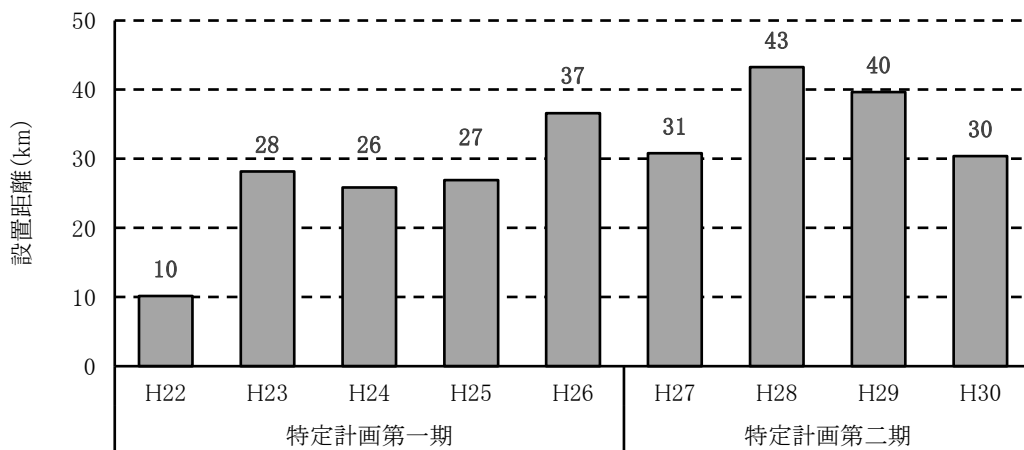


図19. 国庫・県単による金網柵の設置状況

※技術支援課



A:イノシン用3段電気柵



B:トタン板と電線の複合柵

写真4. 防護柵の設置状況