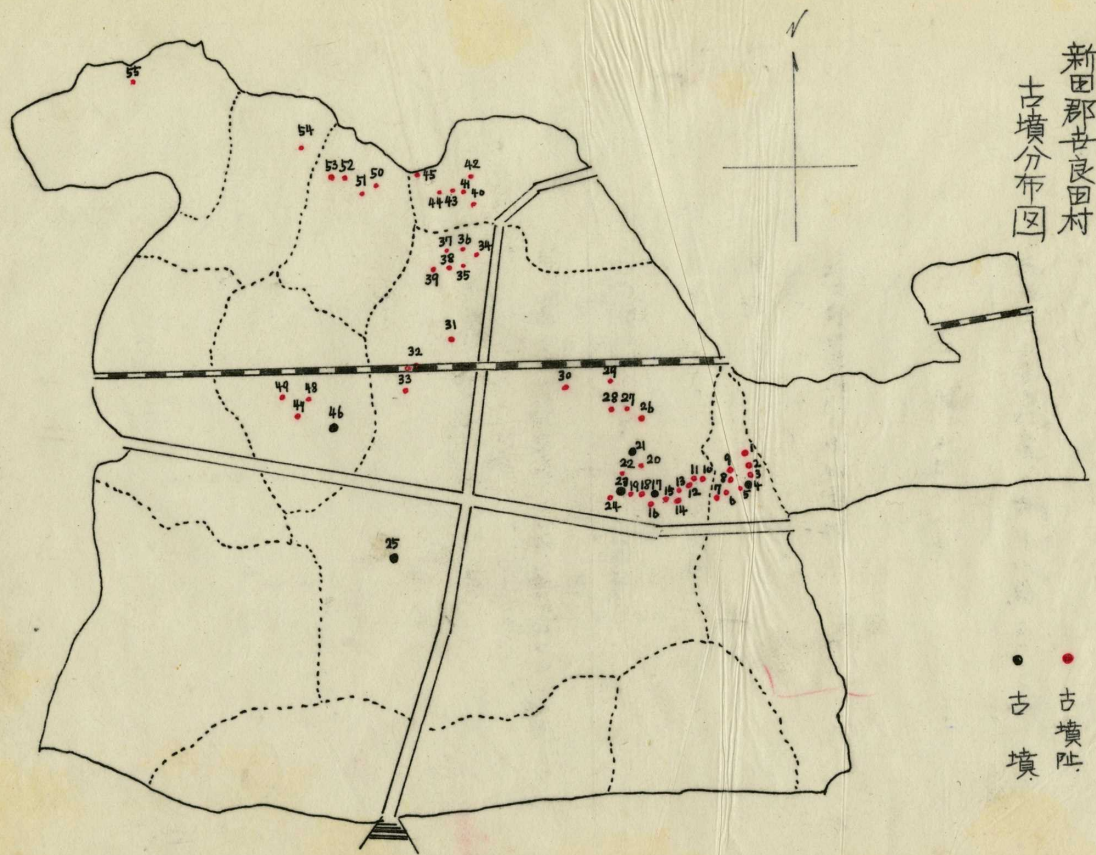


昭和十年八月調

古墳調査臺帳

新田  
市郡  
世良田  
村町

新田郡廿良田村  
古墳分布図



● 古墳  
● 古蹟

古墳調査票

新田郡  
世良田村

番 號	名 稱	所 在 地	地 目 地 積	所 有 者	型 式	大 サ	現 狀	發 掘 ノ 有 無	出 土 品	由 來 徵 證	管 理 ノ 有 無	參 考 事 項
第一號	ナシ	新田郡世良田村大字出塚字同端五六二番	五六二番 畑 二畝十八歩		円型	直径約三〇尺 高十約五尺	畑	長リ山林ヲリレガ昭和三年頃開墾發掘サル 石槨ナシ	別紙記載ノ如キ出土品アリ	不詳		

擔當調査員  
職氏名印

# 古墳調査票

新田郡  
世良田町村

番 號	名 稱	所 在 地	地 目 地 積	所 有 者	型 式	大 サ	現 狀	發 掘 ノ 有 無	出 土 品	由 來 徵 證	管 理 ノ 有 無	參 考 事 項
第二號	ナシ	新田郡世良田町大字出塚字田端五六三番一	五六三番一 畑 二反一畝五步		円型	直徑約三〇尺 高サ約七尺	畑	明治三七年頃開鑿發掘	別紙記載、如キ出土品アリ	不詳		

擔當調査員  
職氏名印

# 古墳調査票

新田郡  
世良田町村

番 號	名 稱	所 在 地	地 目 地 積	所 有 者	型 式	大 サ	現 狀	發 掘 ノ 有 無	出 土 品	由 來 徵 證	管 理 ノ 有 無	參 考 事 項
第三號	ナシ	新田郡世良田村大字出像字田場 五六五番ノ二	五六五番ノ二 畑 一反二畝十三步		円型	直徑約三〇尺 高さ約五尺 同型ノ同特ニ墳丘ノ大部ハ削取セラレシガ残カクハ現存セシ跡ヲ見ル	畑	山林ヲリシガ明治三十二年頃同型を掘出スル 石櫛ナシ	別紙記載如キ出土品アリ	不詳		

擔當調査員  
職氏名印

# 古墳調査票

新田郡  
世良田村

番 號	名 稱	所 在 地	地 目 地 積	所 有 者	型 式	大 サ	現 狀	發 掘 ノ 有 無	出 土 品	由 來 徵 證	管 理 ノ 有 無	參 考 事 項
第四號	ナシ	新田郡世良田村大字出塚字田端	五四六畝 社地 四畝四歩	新田郡世良田村大字出塚村社 鎮靈神社	前方後円型	墳丘全長一五〇尺 前方部、高廿四尺 後円部、高廿七尺	後円部ニハ稻荷社祠アリ松林等叢生ス	明治十七年頃社祠、造営ニ當リ前方部ノ墳丘ハ取毀サレ後円部モ亦ソノ上部及ビ裾部ハ削取セラレシカド墳丘、下部ハ未ダ農振サレレコトナシ	ナシ	古來賊空、埋藏アリト云傳フ		コノ社征特ハ桐者盛ヲリシカ、將衰微シ村社鎮靈神社ニ合併セラレシカド社祠ハ取毀フニシレビズノマ、現存ス 尚社内ニ入りテ相手スルニ異様ナル音響アリ古來、傳説ト合セテ村民可成リノ関心ヲ有ス

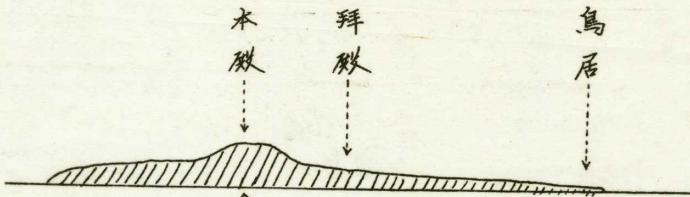
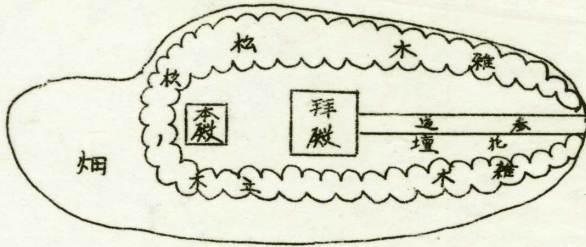
(分 出 提 へ 縣)

(查 調 月 八 年 十 和 昭)

擔當調査員  
職氏名印

第一號墳丘、平面圖及断面圖

(一) 縮尺三百分



↑(後円部) 直径 1.1 間  
後円部も亦堀、周柱本殿造宮  
等、土葺或ハ開掘整地影響  
ニヨリ或ハ削ラレ或ハ縮減サレテ後特  
、大イサヲ見ルヲ得、カサテ前  
方後円型、コ、墳丘モ今ハ全ク  
ノ、原形ハ喪失サレテ昔、佛アレ

↑(前方部) 直径 九 間  
前方部墳丘ハ取毀レテ原形  
ナク後円部ト、凹地ニ整地サレ  
後前ノ面墳丘ノ区別全クナシ



第四號



# 古墳調査票

新田郡  
世良田村

番	名	所在	地目	積	所有者	型式	大	現	發掘ノ有無	出土品	由來徵證	管理ノ有無	參考事項
第五號	十シ	新田郡世良田村大字出椽字田端	五四七番一 五四七番二	山林 三畝二十八歩 八畝		円型	直徑約三〇尺 高サ約五尺	山林	年代不詳ナドモカマテ發掘セラレテ跡アリソノ後長クク山林タリシガ 昭和九年春同型發掘ナル 石廊ナレ	別紙記載ノ如ク出土品アリ	不詳		

(分 出 提 へ 縣)

(查 訓 月 八 年 十 和 昭)

擔當調査員  
職氏名印

# 古墳調査票

新田郡  
世良田村

番 號	名 稱	所 在 地	地 目 地 積	所 有 者	型 式	大 サ	現 狀	發 掘 ノ 有 無	出 土 品	由 來 徵 證	管 理 ノ 有 無	參 考 事 項
第六號	ナシ	新田郡世良田村大字出塚字田端五五〇番一	五五〇番一 田 二反七畝五步		円型	直径約三〇尺 高廿五尺	田	年代不詳ナレドカソテ發掘サレレ跡アリソノ後長ラリ山林タリレカ昭和九年春開墾發掘セル 石槨ナシ	別紙記載ノ如ク出土品アリ	不詳		

擔當調査員  
職氏名印

# 古墳調査票

新田郡  
世良田村

番 號	名 稱	所 在 地	地 目 地 積	所 有 者	型 式	大 サ	現 狀	發 掘 ノ 有 無	出 土 品	由 來 徵 證	管 理 ノ 有 無	參 考 事 項
第七號	ナシ	新田郡世良田村大字塚塚字阿端五五〇番一	五五〇番一 田ニ反七畝五歩		円型	直経約三〇尺 高サ約五尺	田	年代不詳ナレドカサヲ春掘サレシ跡アリソノ後長ヲク山林アリシガ 昭和九年春開鑿發掘ナル 石槨ナシ	別紙記載ノ如キ土器アリ	不詳		

擔當調査員  
職氏名印

古墳調査票

新田郡  
世良田村

番 號	名 稱	所 在 地	地 目 地 積	所 有 者	型 式	大 サ	現 狀	發 掘 ノ 有 無	出 土 品	由 來 徵 證	管 理 ノ 有 無	參 考 事 項
第八號	ナシ	新田郡世良田村大字出塚字田端	五五八番田 三畝三畝十五步		円型	直經約三〇尺 高サ約五尺	田	年代不詳ナレド刀ヲ發掘セラレシ跡アリソノ径長ヲリレハ昭和九年春用熊倉桶ナル 石槨ナシ	別紙記載、和キ出土品アリ	不詳		

擔當調査員  
職氏名印

古墳調査票

新田郡  
世良田村

番	名	所在	地目	所有者	型式	大	現	發掘ノ有無	出土品	由來徵證	管理ノ有無	參考事項
第九號	ナシ	新田郡世良田村大字出塚字田端五五八番	五五八番 田 三段三畝十五步		円型	直徑約三〇尺 高約五尺	田	年代不詳ナレドカマテ發掘サレシ跡アリソノ後長ク山林タリレガ 昭和九年春開墾差堀サン 石櫛ナシ	別紙記載ノ如キモノアリ	不詳		

擔當調査員  
職氏名印

# 古墳調査票

新田郡  
安良田町村

番號	名稱	所在地	地目地積	所有者	型式	大サ	現狀	發掘の有無	出土品	由來徵證	管理の有無	參考事項
第十號	十シ	新田郡安良田村大字世良田字下原ニ。四六番一	ニ。四六番一 畑 二段四畝六歩		円型	直徑約三十尺 高廿約七尺	畑	昭和八年春開墾ニテ封土ヲ削平ス	別紙記載ノ如キ出土品アリト傳フルモ現在不明			

擔當調査員  
職氏名印

古墳調査票

新田郡  
古良田村

番號	名稱	所在地	地目地積	所有者	型式	大サ	現狀	發掘ノ有無	出土品	由來徵證	管理ノ有無	參考事項
第十一號	ナシ	新田郡世良田村大字世良田字下原二〇四六番ノ二	二〇四六番ニ畑式段四畝六歩		円型	直徑約十八尺 高サ約四尺	畑	昭和八年春開鑿シテ封土ヲ削平ス	別紙記載ノ如キ出土品アリタリト傳フモ現在不明			

擔當調査員  
職氏名印

古墳調査票

新田郡  
古良田町村

番 號	名 稱	所 在 地	地 目 地 積	所 有 者	型 式	大 サ	現 狀	發 掘 ノ 有 無	出 土 品	由 來 徵 證	管 理 ノ 有 無	參 考 事 項
第十二號	ナシ	新田郡世良田村大字世良田字下原 二〇四六番一	二〇四六番一畑一段一畝廿五歩		円型	直經約十六尺 高廿約五尺	宅地	昭和九年十二月開墾シテ畑地トナス	出土品アリタルヤ否不明			

擔當調査員  
職氏名印



# 古墳調査票

新田郡  
母良田村

番 號	名 稱	所 在 地	地 目 地 積	所 有 者	型 式	大 サ	現 狀	發 掘 ノ 有 無	出 土 品	由 來 徵 證	管 理 ノ 有 無	參 考 事 項
第十三號	ヤシ	新田郡母良田村大字世良田字下原 二・四番、一	二・四番、一畑 二段八畝十九歩		円型	直經約十六尺 高サ約五尺	畑	大正五年開墾シテ封土ヲ削平ス	出土品アリタルヤ否不明			

擔當調査員  
職氏名印

# 古墳調査票

新田郡  
安良田町村

番 號	名 稱	所 在 地	地 目 地 積	所 有 者	型 式	大 サ	現 狀	發 掘 ノ 有 無	出 土 品	由 來 徵 證	管 理 ノ 有 無	參 考 事 項
第十四號	ナシ	新田郡安良田村大字世良田字下原 二。四四番ノ一	二。四四番ノ一畑 二段八畝十九歩		円型	直徑約十六尺 高サ約五尺	畑	大正五年開墾ニテ封土ヲ削平ス	出土品アリタルヤ否不明			

檢査調査員  
職氏名印

# 古墳調査票

新田郡  
廿良田村

番號	名稱	所在地	地目地積	所有者	型式	大サ	現狀	發掘ノ有無	出土品	由來徵證	管理ノ有無	參考事項
第十五號	ナシ	新田郡廿良田村大字世良田字下原二。四之番ノ一	二。四之番ノ一 畑ニ段四畝廿一步		円形土	直徑約三十尺 高さ約七尺	畑	昭和六年春開墾ニテ封土ヲ削平ス	別紙記載ノ如キ出土品アリタリト傳ヘモ現在不明			

擔當調査員  
職氏名印

# 古墳調査票

新

田郡

母良田村

番號	名稱	所在地	地目地積	所有者	型式	大サ	現狀	發掘の有無	出土品	由來徵證	管理の有無	參考事項
第十六號	ナシ	新田郡母良田村大字世良田字下原	ニ。四。番ノ一畑ニ段十八歩		円型	直徑約二十五尺 高サ約七尺	畑	明治三十七八年ノ頃封土ヲ剛平ニテ平地トナス石室アリ其上ノ部ハ地中ニ現存スト言ハル。	出土品アリタルヤ否不明			

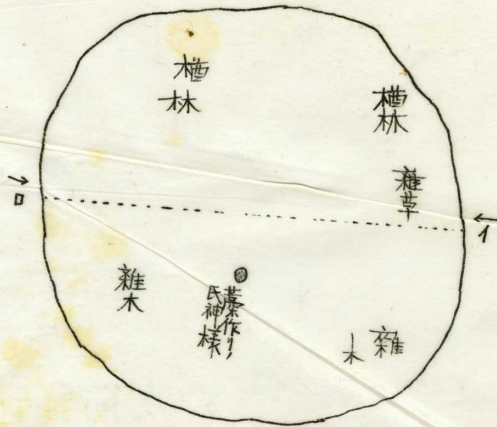
擔當調査員  
職氏名印

古墳調査票

新田郡  
安良田町


番 號	名 稱	所 在 地	地 目 地 積	所 有 者	型 式	大 サ	現 狀	發 掘 ノ 有 無	出 土 品	由 來 徵 證	管 理 ノ 有 無	參 考 事 項
第十七號	一本杵塚	新田郡安良田村大字世良田字下原ニ。四一番ノ三	ニ。四一番ノ三 山林 九畝廿一步。		円型	直徑百十五尺 高廿五尺	雜水ニテ蔽ハレ	發掘セラレズ	出土品ナシ	墳丘上一株ノ老松アリシヨリ古来一本松塚ト稱呼ス	所有人ノ手ニ依ツテ若干ノ管理ヲ加ヘラル	

圖面斷及圖面平 / 丘墳號七十第



縮尺

$\frac{1}{300}$





第七十號

古墳調査票

新田郡  
古良田町村

番 號	名 稱	所 在 地	地 目 地 積	所 有 者	型 式	大 サ	現 狀	發 掘 ノ 有 無	出 土 品	由 來 徵 證	管 理 ノ 有 無	參 考 事 項
第十八號	十一シ	新田郡古良田村大字世良田字下原ニ。四一番ノ一	ニ。四一番ノ一 畑 二段八畝廿五步		円型	直經約十六尺 高サ約四尺	畑	明治三十九年開墾シテ封土ヲ削平ス	別紙記載ノ如キ出土品アリタリト傳フルモ現在不明			

擔當調査員  
職氏名印



# 古墳調査票

新田郡  
母良田町村

番號	名稱	所在地	地目地積	所有者	型式	大サ	現狀	發掘ノ有無	出土品	由來徵證	管理ノ有無	參考事項
第十九號	ナシ	新田郡母良田町大字母良田字下原 二。四一番ノ一	二。四一番ノ一畑 二段八畝廿五步		円型	直經約三十尺 高さ約七尺	稍々小高キ畑	明治三十九年雨壘シテ封土ヲ削平ス	出土品アリタルヤ否不明			

擔當調査員  
職氏名印

# 古墳調査票

新田郡  
世良田町村

竹第二十號

狼山

新田郡世良田村大字世良田字狼山  
甲 二〇七五番  
乙 二〇七五番

甲 二〇七五番 山林 一畝廿九步  
乙 二〇七五番 田 一畝 七步

所有者

型式  
円型

大 直徑約三十五尺 高サ約十二尺

現 田

發掘ノ有無  
大正七八年頃封土も全部も他へ運搬シテ平地トナ  
石櫛一部ヲ存シタリシモ現在ハナシ

出土品  
別紙記載ノ如キ出土品アリタリト傳フルモ現在不明

由來徵證  
本墳ハ往時阿部豊後守本村ヲ領有シタル際築堀  
ヲ試ミタルモノト云傳フ。

管理ノ有無

參考事項

擔當調査員  
藏氏名印

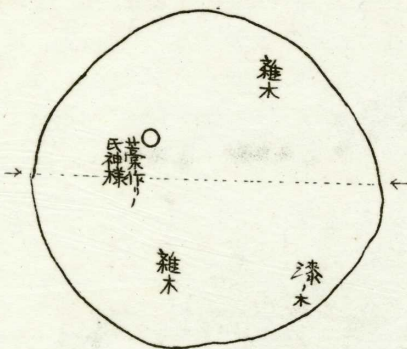

古墳調査票

新田郡  
中良田町

番號	名稱	所在地	地目地積	所有者	型式	大サ	現狀	發掘ノ有無	出土品	由來徵證	管理ノ有無	參考事項
第二十一號	しどめ山(第二)	新田郡中良田村大字世良田字稻荷東 乙一九七三番	乙一九七三番 田 一畝十五歩		円型	二十三尺 七尺	雑木ニテ蔽ハル	不詳	不詳	不詳	所有ノ手ニ依ツテ若干ノ管理ヲ加ヘシル	往時ノ墳丘ハ現在ヨリ廣大ナリシト言傳フ

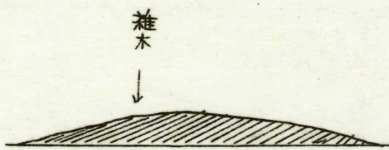
擔當調査員  
職氏名印

第一號墳丘之平面及断面圖



縮尺

$\frac{1}{80}$





第十二號

古墳調査票

新田郡  
古良田町村

番號	名稱	所在地	地目地積	所有者	型式	大サ	現狀	發掘ノ有無	出土品	由來徵證	管理ノ有無	參考事項
第之十二號	しどめ山(第之)	新田郡古良田村大字世良田字狼山一九六八番	一九六八番 山林 壹畝十七步		円型	直徑約四尺 高廿約十尺	田	大正二、三年頃封土全部その他運搬して平地トス	出土品ナシ			

擔當調査員  
職氏名印

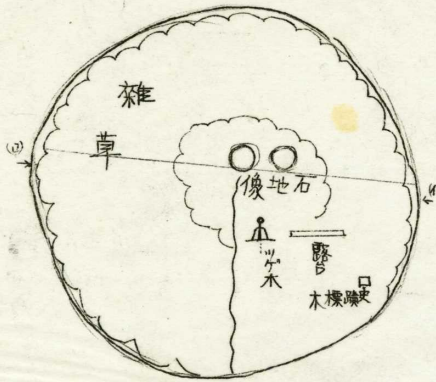

古墳調査票

新田郡  
母良田町村

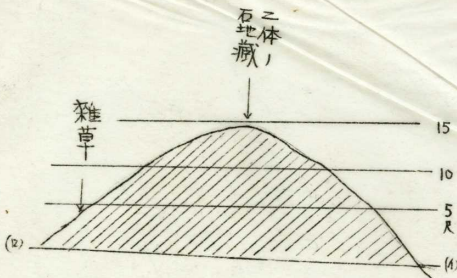
番 號	名 稱	所 在 地	地 目 地 積	所 有 者	型 式	大 サ	現 狀	發 掘 ノ 有 無	出 土 品	由 來 徵 證	管 理 ノ 有 無	參 考 事 項
竹第二十三號	乙体地藏塚	新田郡母良田村大字世良田字下町 一九七八番	一九七八番 山林 七畝八步	新田郡母良田村大字世良田 普門寺	円形土	直徑約七十九尺 高サ約十四尺	雑草ニテ蔽ヘル頂部ニ石佛ニ伴黄楊兩三株ヲ存ス	鋤入ノ痕跡ヲ認ルモ大ニ發掘ハナカリシガ如シ	出土品アリタルヤ否不明			中古新田氏ノ刑場ナリト云傳フ 各所ニ鋤入ノ痕蹟アリ原形ヲ損ジタルモノ、如シ
										黒泥考四郎入道 皇泉首ノ史蹟トシテ近年村内有志ニ 茲ニ若干ノ管理ヲ加ヘラル		

擔當調査員  
職氏名印

第 三 十 三 號 墳 丘 平 面 圖 及 斷 面 圖



縮尺  
1/200



備考  
斷面圖ノ高さハ  
直徑之比ニテ實際  
ヨリ稍々高シ





第三號

古墳調査票

新田郡  
世良田町村

番 號	名 稱	所 在 地	地 目 地 積	所 有 者	型 式	大 サ	現 狀	發 掘 ノ 有 無	出 土 品	由 來 徵 證	管 理 ノ 有 無	參 考 事 項
第二十四號	落齒塚	新田郡世良田町大字世良田字下町一三〇五番四	一三〇五番四 畑 一段一畝十四步		円型	直經約十二尺 高サ約三尺	畑	明治三十年頃 発掘シテ封土ヲ削平ス 石槨ノ一部ヲ存シタリトモ現在ハナシ	別紙記載ノ如キ出土品アリタリト傳フルモ現在不明			小此木家傳ニ長慶天皇ヲ葬リシモノト言傳フ 往時ハ別記ヨリモ廣大ナリト言傳フ

擔當調査員  
職氏名印

古墳調査票

新田郡  
女良田町村

番號 第二十五號

名稱 文珠山

所在地 新田郡女良田村大字女良田字東照宮西甲九之五番

地目地積 甲九之五番 墓地 六畝廿九步

所有者 新田郡女良田村大字女良田 長樂寺

型式 前方後円型

大サ 墳丘ノ全長 百六十八尺 前方部ノ高サ 七尺  
後円部ノ高サ 十五尺

現狀 墳丘上ニ文珠菩薩ノ石像并ニ十教基ノ古碑ヲ  
存シ周圍ニ老樹樹蒼トシテ天ヲ摩テス

發掘ノ有無 発掘セラレズ

出土品 ナシ

由來徵證

管理ノ有無

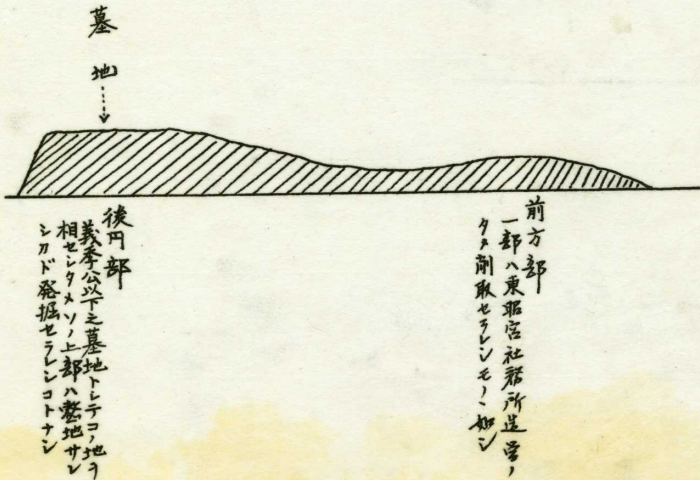
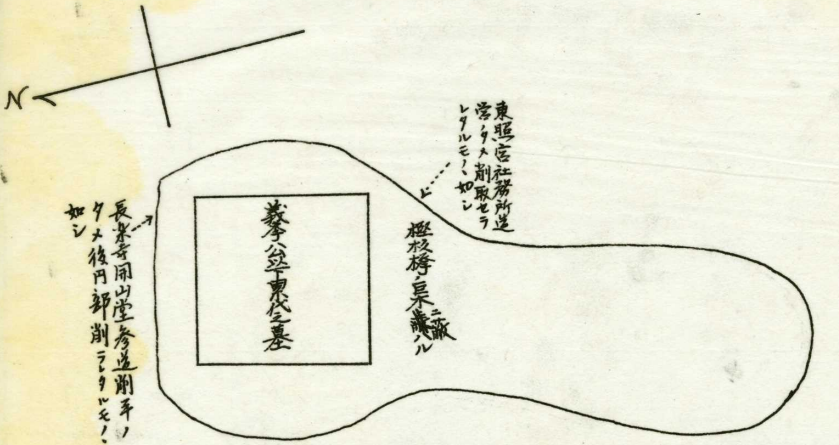
參考事項

古来長樂寺ノ開基、徳川義季以下累代ノ  
墳墓ト称ス。

擔當調査員  
職氏名印

第二十五號墳丘平面及断面圖

(縮尺三十分之一)





第二十五号

# 古墳調査票

新田郡  
女良田町村

番號	名稱	所在地	地目地積	所有者	型式	大サ	現狀	發掘の有無	出土品	由來徵證	管理の有無	參考事項
第二十六號	稻荷山	新田郡女良田村大字世良田字稻荷二一三八番	二一三八番 畑 二畝七步	新田郡女良田村大字世良田 普門寺	円型	直徑約三十尺 高サ約八尺	田	昭和二年春封土全部ヲ他ニ運搬シテ平地トス	出土品ナシ			上古ハ不明 徳川時代ニハ墳丘上ニ稻荷祠アリテ普門寺 寺中安樂寺之ヲ管理シ除地ニ段三畝十四歩ヲ 有シタリ。

擔當調査員  
職氏名印

# 古墳調査票

新田郡  
母良田町村

番 號	名 稱	所 在 地	地 目 地 積	所 有 者	型 式	大 サ	現 狀	發 掘 ノ 有 無	出 土 品	由 來 徵 證	管 理 ノ 有 無	參 考 事 項
第 二 十 七 號	下ノ諏訪	新田郡母良田村大字世良田字諏訪下二八八番ノ之	二一八八番ノ之畑之畝之歩	新田郡母良田村大字母良田 普門寺	円型	直經約六十尺 高サ約十尺	円	昭和八年三月封上ヲ切崩シテ他ノ運搬シ平地トス 石櫛ノ一部ヲ存シタリシモ現在ハナシ 蓋石一箇今現地ニ在リ	別紙記載ノ如キ出土品アリタリト傳ヒモ現在不明			徳川時代マデハ墳丘上ニ諏訪祠アリ傳ヒ白ク往古世良田郷 ハ現在ヨリ北方アリテ者 諏訪祠ハ別項上 諏訪祠ト 共ニ郷ノ西鎮守ナリキト

擔當調査員  
職氏名印

# 古墳調査票

新田郡  
安良田町村

番 號	名 稱	所 在 地	地 目 地 積	所 有 者	型 式	大 サ	現 狀	發 掘 ノ 有 無	出 土 品	由 來 徵 證	管 理 ノ 有 無	參 考 事 項
第二十八號	乙子塚	新田郡安良田村大字世良田字石塙北	乙二三八番 畑 八畝廿二步 乙二三九番 畑 二畝十五步 乙二四〇番 田 二畝十六步	新田郡尾島町大字安養寺 明王院	前方後円型	墳丘ノ麓全長約二百尺(西北ヨリ東南ニ向ヒタリトス)	田	明沿ノ中葉末前方部ヲ發掘剛平シ明沿四十三年耕地整理 施行際後円部ヲ發掘剛平ス巨大石槨ヲ存セシガ現在ハナシ 別紙記載如キ出土品アリタリト傳ヒモ現在ハナシ	稍、同高ノ墳丘之箇連ナリシヲ以テ古末乙子塚ト稱スリ			

(分 出 提 へ 縣)

(查 調 月 八 年 十 和 昭)

檢査調査員  
職氏名印



# 古墳調査票

新田郡  
母良田町村

番號	名稱	所在地	地目地積	所有者	型式	大サ	現狀	發掘ノ有無	出土品	由來徵證	管理ノ有無	參考事項
第二十九號	御給荷山	新田郡母良田村大字世良田字廿石堀北ニ之四六番	ニ之四六番 田 五畝半		円型	直徑約二十五尺 高サ約七尺	田	明治四十二年耕地整理施行際封土ヲ他ニ運搬シテ平地トス	出土品アリタルヤ否不明			

(分出提 ~ 縣)

(查調月八年十和昭)

擔當調査員  
職氏名印

# 古墳調査票

新田郡  
古良田町村

番號	名稱	所在地	地目地積	所有者	型式	大サ	現狀	發掘の有無	出土品	由來徵證	管理の有無	參考事項
第三十號	歌舞伎山	新田郡古良田村大字世良田字歌舞伎	二三三番 田 一段歩		円型	直徑約三十尺 高十約十尺	田	明治四十二年耕地整理施行ノ際封土ヲ他ニ運搬シテ平地トス	出土品アリタルヤ否不明			

擔當調査員  
職氏名印

古墳調査票

新田郡  
女良田村

番 號	名 稱	所 在 地	地 目 地 積	所 有 者	型 式	大 サ	現 狀	發 掘 ノ 有 無	出 土 品	由 來 徵 證	管 理 ノ 有 無	參 考 事 項
第三十一號	鼠塚	新田郡女良田村大字世良田字鼠塚 二四六番	二四六番 田一段 寺ノ		円型	直經約三十尺 高廿七尺	田	明治十五年頃發掘シタルコトアリ其後明治四十二年耕地整理施行際封土全部ヲ他ニ運搬シ平地トス 石槨ノ一部ヲ存シテ埋メシメ履土ハナシ	別紙記載ノ如キ出土品アリ			徳川時代河部豊後守世良田村ヲ領有シタル際家臣ニ命ジテ本墳ヲ發掘セシメシニ火ノ雨降り賊キテ事業ヲ中止スルノ止ムニ至テ後世衆庶ヲ戒メテ永ク發掘ヲ禁止セリト傳フ

擔當調査員  
職氏名印

# 古墳調査票

新田郡  
母良田町村

番 號	名 稱	所 在 地	地 目 地 積	所 有 者	型 式	大 小	現 狀	發 掘 ノ 有 無	出 土 品	由 來 徵 證	管 理 ノ 有 無	參 考 事 項
第三十二號	錢神塚	新田郡母良田村大字世良田字鼠塚二五二九番ト 二五二七番トノ中間鉄道線路敷地ニアリ	鐵道路	東武鐵道株式會社	円型	直徑 <sup>約</sup> 三十尺 高サ約八尺	鐵道線路敷地	明治四十年鉄道線路敷設ニ當リ封エテ切崩シ線路トス	出土品アリタルヤ不白不明	往古錢甕ヲ埋メ没シタリトノ傳説アリ		

擔當調査員  
職氏名印

古墳調査票

新田郡  
吾良田町村

番 號	名 稱	所 在 地	地 目 地 積	所 有 者	型 式	大 サ	現 狀	發 掘 ノ 有 無	出 土 品	由 來 徵 證	管 理 ノ 有 無	參 考 事 項
第三十三號	上ノ諏訪	新田郡吾良田町大字世良田字諏訪前一七九七番	一七九七番 山林 一畝廿八步	新田郡世良田村大字世良田 總持寺	円型	直徑約四十尺 高廿約十尺	田	出土品アリタルヤ否不明				徳川時代ヲハ丘上ニ諏訪祠アリ傳ヘテ曰ク世良田郷ハ現在ヨリ北方ニアリテ古諏訪祠ハ別項下諏訪祠ト共ニ郷ノ西鎮守ナリキト

擔當調査員  
職氏名印

古墳調査票

新田郡  
世良田村

番	名	所在	地目	積	所有者	型式	大	現	發掘ノ有無	出土品	由來徵證	管理ノ有無	參考事項
第三十四號	ナシ	新田郡世良田村大字世良田字小角田前 二八二九番 二八三〇番	畑	一反十步 一反十步		円型	直徑約五〇尺 高さ約一〇尺	二八二九番 畑 二八三〇番 空地	明治四十四年開墾發掘シテ平地トナス 石櫛ハ存シタリシガ現在ハナレ	別紙記載ノ如キ出土品アリト傳フルモ現在不明	不詳		

(分 出 提 ~ 縣)

(查 調 月 八 年 十 和 昭)

擔當調査員  
職氏名印

古墳調査票

新田郡  
世良田町

番 號	名 稱	所 在 地	地 目 地 積	所 有 者	型 式	大 サ	現 狀	發 掘 ノ 有 無	出 土 品	由 來 徵 證	管 理 ノ 有 無	參 考 事 項
第三十五號	ナシ	新田郡世良田村大字世良田字小角田前二八三九番	二八三九番 畑一反三步		円型	直径約六十尺 高さ約十尺	畑	大正五年開墾發掘シテ封土ヲ削平ス 石櫛アリタリシモ現在ハナシ	別紙記載、如キ出土品アリタリト傳ヘルモ現在不明	不詳		

擔當調査員  
職氏名印

古墳調査票

新田郡  
世良田村

番	名	所在	地目	積	所有者	型式	大	現	發掘	出土	由來	管理	参考
號	稱	地			者	式	サ	狀	ノ	品	證	ノ	事項
第三十六號	ナシ	新田郡世良田村大字世良田字山南田前二八三七番	二八三七番	山林 九畝三八步	新田郡世良田村大字世良田長樂寺	前方後円型 周圍二遶ノ跡アリ	墳丘ノ全長(南河)二百四十尺 後円部高サ約十二尺 前方部ハ不明	箱小高キ畑ト芝地ヲナス	昭和七年四月用繩發掘シテ封土ヲ削平ス 石櫛アリタルモ現在ハナシ	別紙記載ノ如キ出土品アリ	不詳		出土品中土器ノ破片ニ(義貞公)(天徳元弘三年)又板碑ノ破片ニ(新田)ト刻セル文字ノ存セシヨリ本墳ハ中古義貞公ノ首級ヲ密葬セシモノナルベシトノ説ヲ生セリ

擔當調査員  
職氏名印



古墳調査票

新田郡  
世良田村

番號	名稱	所在地	地目地積	所有者	型式	大サ	現狀	發掘の有無	出土品	由來徵證	管理の有無	參考事項
第三十七號	ナシ	新田郡世良田村大字世良田字小南田前 二八七四番 二八三八番	二八七四番 畑 一反歩 二八三八番 畑 九畝十三歩		前方後円型 周囲二湊ヲ繞ラセテ秋跡アリ 墳丘、全長(北向)約三百尺 後円部、高さ約十三尺 前方部、高さ不明	畑	明治四十二年開掘發掘シテ封土ヲ削平ス 巨大なる石櫛ヲ存セシガ魂在之ノ様子ニ箇、高柳倉吉氏現藏ス 別紙記載ノ如キ出土品アリ			不詳		

(分 出 提 へ 縣)

(查 調 月 八 年 十 和 昭)

擔當調査員  
職氏名印

古墳調査票

新田郡  
世良田村

番 號	名 稱	所 在 地	地 目 地 積	所 有 者	型 式	大 サ	現 狀	發 掘 ノ 有 無	出 土 品	由 來 徵 證	管 理 ノ 有 無	參 考 事 項
第三十八號	ナシ	新田郡世良田村大字世良田字小角田前二八三八番	二八三八番 畑 九畝十三歩		円型	直径不明 高廿約十尺	畑	明治四十二年崩壊發掘ニ封土ヲ削平ス 石槨ヲ存シタリシモ現在ハナレ	出土品アリタルヤ否ヤ不明	不詳		

擔當調査員  
藏氏名印

古墳調査票

新田郡  
世良田村

番	名	所在	地目	積	所有者	型式	大	現	發掘ノ有無	出土品	由來徵證	管理ノ有無	參考事項
第三十九號	ナシ	新田郡世良田村大字世良田字小南田前二八七番	二八七一畑	一反歩		円型	直經不明 高サ約十尺	畑	明治三十七八年頃開墾發掘ニ封土ヲ削平ス 石槨ヲ存シタリシモ現在ハナシ	出土品アリタルヤ否ヤ不明	不明		

擔當調査員  
職氏名印

古墳調査票

新田郡  
世良田町

番	名	所在	地目	積	所有者	型式	大	現	發掘	出土	由來	管理	參考
號	稱	地	地	積	者	式	サ	狀	ノ	品	證	ノ	事項
第四十號	ナシ	新田郡世良田村大字小角田字中通二八三番	宅地	二八三番		円型	直經約三十尺 高サ約六尺	墳丘上ニ稻荷ノ石祠並ニ高柳家ノ氏神ヲ祀リ周圍ニ松ノ數本松一株其他雜木ヲ生ズ	發掘セラレザルガ如シ	出土品ナシ	不詳		

擔當調査員  
職氏名印

古墳調査票

新田郡  
世良田村

番號	名稱	所在地	地目地積	所有者	型式	大サ	現狀	發掘ノ有無	出土品	由來徵證	管理ノ有無	參考事項
第四十一號	ナシ	新田郡世良田村大字小角田字中通二七七番	三七番墓地 三畝九步		円型	直経約十八尺 高サ約六尺	一帯ニ芝地ヲナシ東側ニ埴魔十王ノ石像ニ地蔵石佛ヲ安置ス西部ハ切崩シテ墓地トナル處アリ	発掘シタルヤ否ヤ不明	出土品アリタルヤ否ヤ不明	不詳		

(分 出 提 へ 縣)

(查 調 月 八 年 十 和 昭)

擔當調査員  
職氏名印

古墳調査票

新田郡  
世良田村

番	名	所在	地目	所有者	型式	大	現	發掘ノ有無	出土品	由來徵證	管理ノ有無	參考事項
第四十二號	ナシ	新田郡世良田村大字小南田字中通二七六番	三七六番	畑一反五畝十五歩	円型	直經約四十尺 高廿約十尺	稍小高キ畑ヲナス	明治四十二年頃封土ヲ削平シテ畑トナス 石槨ノ部ヲ存セシガ現在ハナシ	別紙記載ノ如キ出土品アリタリト傳フルモ現在不明	不詳		古墳丘上ニ小南田ノ鎮守稻荷神社ヲ存セシガ明治四十年十月同社ヲ大字世良田東照宮ニ合祀シテ廢社セリ

(分 出 提 ~ 縣)

(查 調 月 八 年 十 和 昭)

擔當調査員  
職氏名印

古墳調査票

新田郡  
世良田村

番 號	名 稱	所 在 地	地 目 地 積	所 有 者	型 式	大 サ	現 狀	發 掘 ノ 有 無	出 土 品	由 來 徵 證	管 理 ノ 有 無	參 考 事 項
第四十三號	ナシ	新田郡世良田村大字小角田字浦通	二三番山林一反四畝		円型	直經約三十尺 高サ約一尺五寸 但シ往時ハ廣大クモノト傳フ	竹林ヲナス	明治以後次第ニ發掘シテ封土ヲ削平セタリ 石櫛ナシ	別紙記載ノ如キ出土品アリタリト傳フルモ現在不明	不詳		

(分 出 提 へ 縣)

(查 調 月 八 年 十 和 昭)

擔當調査員  
職氏名印

古墳調査票

新田郡  
世良田村

番號	名稱	所在地	地目地積	所有者	型式	大サ	現狀	發掘の有無	出土品	由來徵證	管理の有無	參考事項
第四十四號	ナシ	新田郡世良田村大字小角田字浦通二二三番	二二三番山林一反四畝		円型	直徑約六尺 高サ約二尺五寸 但往時ハ廣大ニナリト傳フ	竹林ヲナス	明治以後次第ニ發掘ニテ封土ヲ削平ス 石槨ナシ	別紙記載ノ如キ出土品アリタリト傳フルモ現在不明	不詳		

擔當調査員  
職氏名印



古墳調査票

新田 郡

世良田 村

第四十五號

車塚

新田郡世良田村大字小角田字浦通二三一番

二三一番 畑 一反十步

所有者

型式

大サ

現狀

發掘ノ有無

出土品

由來徵證

管理ノ有無

參考事項

不詳

稍小高キ畑ヲナ

直經約八十尺 高サ約十尺

円型

元ハ一面ノ空地ノ墳丘ナリシガ明治以後次第ニ封土ヲ削平シテ畑トナシ巨大ナル石槨アリソノ部ハ今モ土中ニ埋没ス言ハル

別紙記載ノ如キ出土品アリタリト傳フルモ現在不明

擔當調査員  
職氏名印

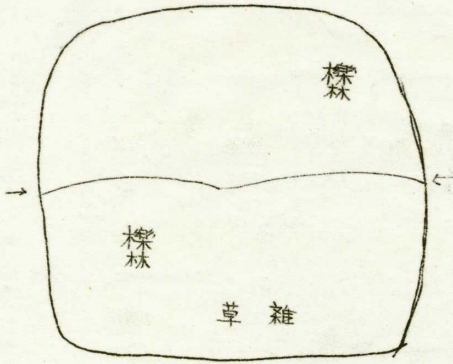
# 古墳調査票

新田郡  
世良田村

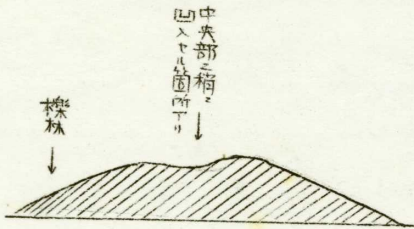
番 號	名 稱	所 在 地	地 目 地 積	所 有 者	型 式	大 小	現 狀	發 掘 ノ 有 無	出 土 品	由 來 徵 證	管 理 ノ 有 無	參 考 事 項
第四十六號	諏訪山	新田郡世良田村大字女塚字諏訪一七一番	一七一番 山林 一反四步		円型	直徑九尺 高サ二丈尺	山林	發掘セラレズ	出土品ナレ	不詳		當諏訪山ニ諏訪神社ヲ祀リシモ明治十五年改現所有者ノ宅ニ社ヲ移シ祀ル

擔當調査員  
職氏名印

第四十六號丘陵平面圖及断面圖



縮尺  
1/300





第十四號

# 古墳調査票

新田郡  
世良田村

番 號	名 稱	所 在 地	地 目 地 積	所 有 者	型 式	大 サ	現 狀	發 掘 ノ 有 無	出 土 品	由 來 徵 證	管 理 ノ 有 無	參 考 事 項
第四十七號	ナシ	新田郡世良田村大字女塚字諏訪一八四番	一八四番 道路 一及一畝二十五步		円型	直徑約二四尺 高廿五尺	道路	大正十年頃發掘 石槨ナシ	出土品アリタルヤ否不明	不詳		

擔當調査員  
職氏名印

# 古墳調査票

新田郡  
世良田村

番	名	所在	地目	積	所有者	型式	大	現	發掘ノ有無	出土品	由來徵證	管理ノ有無	參考事項
第四十八號	鉾靈山	新田郡世良田村大字女塚字諏訪一八二番	一八二番	畑一及三畝一步		円型	不詳	宅地	昭和九年發掘サル 石櫛ナレ	別紙記載、如キ出土品アリ	不詳		

擔當調査員  
職氏名印

古墳調査票

新田郡  
世良田村

番 號	名 稱	所 在 地	地 目 地 積	所 有 者	型 式	大 サ	現 狀	發 掘 ノ 有 無	出 土 品	由 來 徵 證	管 理 ノ 有 無	參 考 事 項
第四十九號	ナシ	新田郡世良田村大字女塚字吹上一九四番三	一九四番三 畑 三反三六步		円型	不詳	畑	大正五年頃発掘サル 石櫛ナシ	別紙記載、如キ出土品アリタリト傳フルモ現在不明	不詳		

擔當調査員  
職氏名印

# 古墳調査票

新田郡  
世良田村

番 號	名 稱	所 在 地	地 目 地 積	所 有 者	型 式	大 サ	現 狀	發 掘 ノ 有 無	出 土 品	由 來 徵 證	管 理 ノ 有 無	參 考 事 項
第五十號	ナシ	新田郡世良田村大字三ツ木字間先防	四五三着 烟 九畝三十四歩 四五四着 烟 六畝三十三歩 四五五着 烟 一及二畝		円型	不詳	木烟	明治初年墳發掘サル	出土品アリタリト傳フルモ現在不明	上古ノ墳立ト傳フ		

(分 出 提 ~ 縣)

(查 調 月 八 年 十 和 昭)

擔當調査員  
職氏名印



# 古墳調査票

新田郡  
世良田村

番	名	所在	地目	所有者	型式	大	現	發掘ノ有無	出土品	由來徵證	管理ノ有無	參考事項
第五十一號	ナシ	新田郡世良田村大字三米字自光防	四大四層 四大五層 四五一層 四五二層 烟 烟 烟 八畝十四歩		円型	不詳	烟	明治初年頃發掘ナシ	出土品アリケルヤ否ヤ不明 石槨ナシ	上古ノ墳丘ト傳フ		

(分 出 提 へ 縣)

(查 調 月 八 年 十 和 昭)

擔當調査員  
職氏名印

# 古墳調査票

新田郡  
世良田村

番 號  
第五十二號

名 稱  
ナシ

所 在 地  
新田郡世良田村大字三ノ木字才取ヶ谷戸  
五五五番 五五五番  
五五四番 五五四番

地 目 地 積  
五五五番 畑一反二畝九步  
五五四番 畑一反二步  
五五五番 田一反三畝三十四步

所 有 者

型 式

冊型

大 サ

不詳

現 狀

畑田

發 掘 ノ 有 無

明治十八年頃発掘サル  
石槨ナシ

出 土 品

出土品アリタルヤ否ヤ不明

由 來 徵 證

上古ノ古墳タリト傳フ

管 理 ノ 有 無

参 考 事 項

擔當調査員  
職氏名印

古墳調査票

新田郡  
世良田村

番 號	名 稱	所 在 地	地 目 地 積	所 有 者	型 式	大 サ	現 狀	發 掘 ノ 有 無	出 土 品	由 來 徵 證	管 理 ノ 有 無	參 考 事 項
第五十三號	ナシ	新田郡世良田村大字三ノ木字才取ノ谷戸五ノ八番	五ノ八番 畑一畝一畝五歩	新田郡世良田村大字三ノ木 真福寺	前方後円型	不詳	畑	明治初年頃奈振ヤル 石礫ナシ	出土品アリケリト傳フルモ現在不明	上古、古墳タリト傳フ		

擔當調査員  
職氏名印

古墳調査票

新田郡  
世良田村

番	名	所在	地目	積	所有者	型	大	現	發掘	出	由來	管理	參考
號	稱	地	地	積	者	式	サ	狀	ノ	土	徵	ノ	事項
第五十四號	塚烟	新田郡世良田村大字而今新字前田	甲一八一番 乙一八一番	烟一反二畝三八步 四畝十四步		不詳	不詳	烟田	不詳	別紙記載ノ如キ出土品アリ	吉采名高キ人ノ墳墓ト傳フ(口碑傳説)		

擔當調査員  
職氏名印

古墳調査票

新田郡  
世良田村

番 號	名 稱	所 在 地	地 目 地 積	所 有 者	型 式	大 サ	現 狀	發 掘 ノ 有 無	出 土 品	由 來 徵 證	管 理 ノ 有 無	參 考 事 項
第五十五號	新塚	新田郡世良田村大字上天島字後八六一番	八六一番 畑 十七步	新田郡世良田村大字上天島德藏寺	円型	不詳	畑	明治二十年頃發掘サル 石槨ナレ	出土品アリタルヤ否ヤ不明	不詳		古来ノ塚中へ人ヲ生埋レタルニヨリ其ノ直後一週間在塚中ニテ鐘ヲ振ルガ如キ様聽音アリ八日間ニシテ止ミタリト (台碑傳説)

(分 出 提 へ 縣)

(查 調 月 八 年 十 和 昭)

擔當調査員  
職氏名印

新田郡 世良田村

出土品目録 (昭和十年八月調)

古墳 番号	古墳名	出土品目	備考
一	十三	埴輪、 埴輪、篋蓋玉(所有者村園云)	埴輪ハナシ 備考
二	十三	埴輪、	現在不明
三	十三	埴輪、	全 上
四	十三	埴輪、	全 上
五	十三	埴輪、	全 上
六	十三	埴輪、	全 上
七	十三	埴輪、	全 上
八	十三	埴輪、鏡、	埴輪現在不明 鏡ハ蓋玉 現在不明
九	十三	埴輪、刀劍、	現在不明
一〇	十三	埴輪土偶土器、破片、	全 上
一一	十三	埴輪土偶土器、破片、	全 上
群馬縣新田郡世良田村役場			
古墳 番号	古墳名	出土品目	備考
一五	十三	埴輪、破片、刀、	現在不明
一八	十三	刀二	全 上
二〇	狼山	篋蓋玉、金環、刀、	全 上
二四	落齒塚	刀、曲玉、金環、敷筒、	全 上
二七	下諏訪	埴輪、曲玉、刀、	全 上
二八	二子塚	埴輪、曲玉、刀、	全 上
三一	鼠塚	鉄鍔、干金環、刀、甲冑(鉄製)、破片三、 (空八使神社前)埴輪土偶一、	埴輪土偶ハ現在不明
三四	十三	金環、敷筒、刀二、	現在不明
三五	十三	金環、敷筒、刀、	全 上
三六	十三	埴輪、埴輪、敷筒、破片、金環、瓦偶人、刀、鉄鍔、	以上全部長樂寺 藏入
三七	十三	埴輪(或裝身土偶)所有者留分在埴輪、埴輪、甲冑、刀、首 部(所有者全)切事、大型家形埴輪(所有者高柳	

倉志)青銅鍍金、刀切羽、青銅、太刀足金、青銅、  
 刀鍍、刀鍍、通、青銅、鍍金、金環、  
 其他鉄鍍、刀身等、

以上和田、高柳、両氏等  
 有以外品現在不明

四二 十三

刀二、金環二三箇、

現在不明

四三 十三

埴輪土偶、破片、金環七、八箇、

今 上

四四 十三

埴輪土偶、破片、金環七八箇、青銅刀切羽一、

今 上

四五 車塚

刀若干、埴輪若干、

今 上

四八 飯靈山

刀劍、破片、世良田(學校藏)、金環(関定金郎藏)  
馬具一部

馬具、現在了

四九 十三

金環、人、齒、

現在不明

五四 塚畑

石彫觀音、(茂木塾(即藏))

群馬縣新田郡世良田村役場