

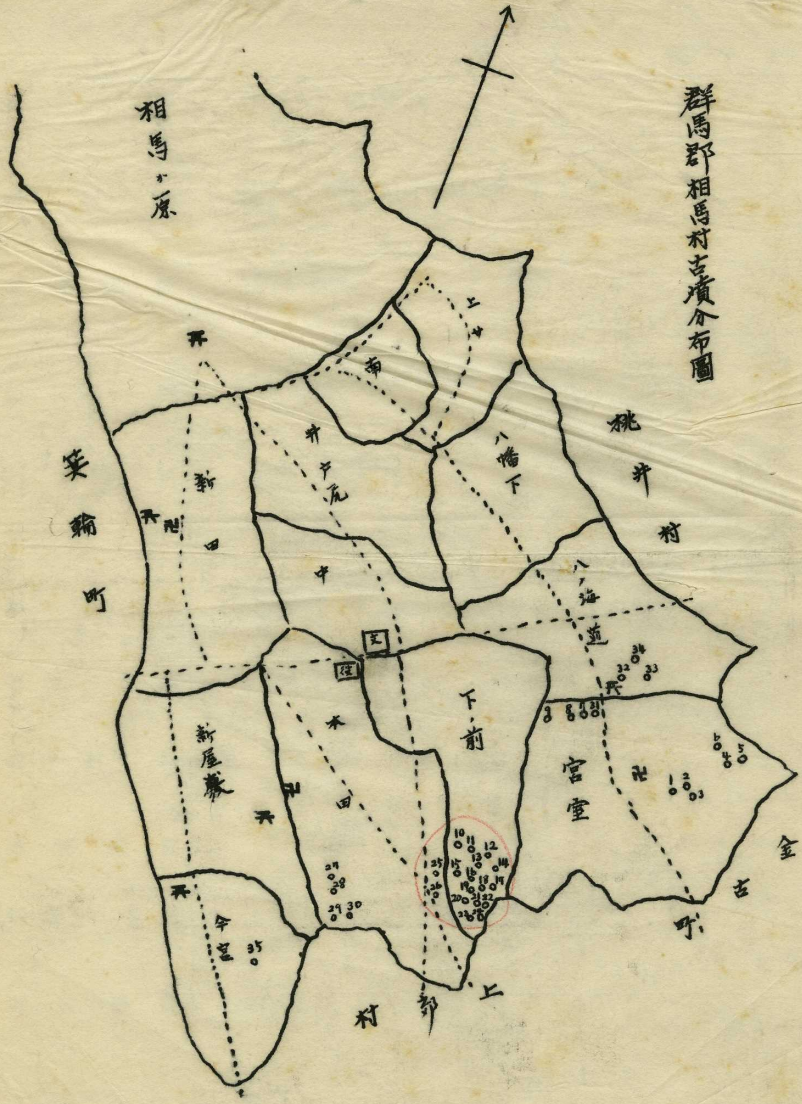
昭和十年八月調

古墳調査臺帳

群馬

郡相馬市  
町村

群馬郡相馬村古蹟分布圖



〇

# 古墳調査票

群馬 郡  
群馬 町村

番 號	名 稱	所 在 地	地 目 地 積	所 有 者	型 式	大 小	現 狀	發 掘 ノ 有 無	出 土 品	由 來 徵 證	管 理 ノ 有 無	參 考 事 項
第一号	ナシ	群馬場平宮庭	九一八 畑 三畝 九二七 山畝 四畝十五步		円 墳	東西 百七十七尺 南北 七十六尺 高 十三尺	雑木、杉、杉ニテ蔽ハル 開墾畑地	昭和五年五月、廣尾翁、掘セラレタリト傳フ 石柙トハ廢カモシモ多クナシニテ蔽ハル	盗掘、タテ不詳	不詳	特別ナル施設ナシ	南端ニ東西、四ニテ所傳ニ遠隔アリ 北端ニ全中、城址ト云傳ヘリト傳フ

擔當調査員  
職氏名印



# 古墳調査票

群馬郡 桐馬町

番	名	所在	地目	積	所有者	型式	大	現	發掘ノ有無	出土品	由來徵證	管理ノ有無	參考事項
第二号	ナシ	厩馬場宇島尾	九八 九七	畑 五畝 山林一畝六畝		円墳	東西 百三十七・六尺 南北 百七十九・六尺 高十七・二尺	雜木・松・杉・ニラ・藪・ハル 用墾畑地	盜掘痕跡一丁土上縁部石砌現シズ	不詳	不詳	特別ナル施設ナシ	

(分出地～縣)

(昭和十年八月調查)

擔當調査員  
職氏名印



# 古墳調査票

群馬郡  
桐馬町

番 號	名 稱	所 在 地	地 目 地 積	所 有 者	型 式	大 小	現 狀	發 掘 ノ 有 無	出 土 品	由 來 徵 證	管 理 ノ 有 無	參 考 事 項
第三号	ナシ	廣馬場字宮窪九二八	畑地 ノドモ不詳		円墳ナリト判ノ	東西 不詳 南北 不詳	全部崩壊ナレ畑地	盗掘ニテ不詳	右縁部ニテ円筒ノ破片ヲ採集	不詳	特別ノ花崗ナシ	

擔當調査員  
職氏名印

# 古墳調査票

解島郡  
柳馬町

番	名	所在	地目	積	所有者	型式	大	現	發掘	出土	由來	管理	參考
號	稱	地	地	積	者	式	サ	狀	有無	品	徵證	有無	事項
第四号	ナシ	廣馬場字意室	九〇五	九〇六		円墳	東西 南北	六十五、六尺 七十九、六尺	盗掘	不詳	不詳	特別ニ施設ナシ	
		九〇五	九〇六	九〇六			南十六、七尺	雑木ニ蔽ヘル他ニ松山					
			雑木 松山	ニ蔽ニ歩 一歩									

擔當調査員  
職氏名印

# 古墳調査票

群馬郡  
榑馬町村

番	名	所在地	地目地積	所有者	型式	大	現	發掘ノ有無	出土品	由來徵證	管理ノ有無	參考事項
第五号	十シ	廣馬場邊度	一〇〇五 一〇〇六		円墳	東西六十二尺 南北五十四尺 高十五尺八寸	雑木一枚ニテ蔽ハル	盜掘	不詳	不詳	特別ニシテ控テシ	

(分 出 提 ~ 縣)

(查 調 月 八 年 十 和 昭)

擔當調査員  
職氏名印



古墳調査票

群馬郡  
桐馬町村

番	名	所在	地目	積	所有者	型式	大	現	發掘	出土	由來	管理	參考
號	稱	地	地	積	者	式	サ	狀	ノ	品	徵	ノ	事項
第六号	ナレ	廣馬場字裏尾	九二一	湖地 一畝十三坪	宮内寺	内墳	東西 廿七六尺 南北 廿六尺	商 廿六尺	盜掘 ナル	不詳	不詳	特別ニシテ施設ナレ	

擔當調査員  
職氏名印

古墳調査票

群馬郡  
桐馬町村

番	名	所在地	地目地積	所有者	型式	大	現	發掘ノ有無	出土品	由來徵證	管理ノ有無	參考事項
第七号	ウハノ山	廣馬場字長室	五四三 五四四		円墳	東西 百四十四三 南北 百三十一六 高 十四九	雜木ニ蔽ハレ 墳頂ニ石拂露キ一部アリ	盜掘サル	田玉 管玉 刀 劍 アノトカアリ	不詳	特別ニシテ施設ナシ	

(分 出 提 へ 縣)

(查 調 月 八 年 十 和 昭)

擔當調査員  
職氏名印



古墳調査票

群馬郡  
桐馬町村

番	名	所在	地目	所有者	型	大	現	發掘	出	由來	管理	參考
號	稱	地	地積	者	式	サ	狀	の有無	土品	徵證	の有無	事項
第18号	丸子山	廣馬場字宮裏	山塚 一又一畝		円墳	東西 南北	枚、雜木ニテ蔽シ	昭和五年頃盜掘ナルト謂フ	不詳	不詳	特別ニ注意ス	
		甲五一九				九十七、六尺 九十八、六尺						
						南サ十二六尺						

(昭和十年八月調査)

(縣へ提出分)

擔當調査員  
職氏名印



古墳調査票

群馬 郡  
桐馬 町村

番 號	名 稱	所 在 地	地 目 地 積	所 有 者	型 式	大 小	現 狀	發 掘 ノ 有 無	出 土 品	由 來 徵 證	管 理 ノ 有 無	參 考 事 項
第九号	縁切薬師塚	廣馬場字宮奥 五〇一	一反六畝	宮 昌 寺	内 墳	東西 百三十一・六尺 南北 百四十八・六尺 高さ 二十七・五尺	山頂より有散東二何と石脚券據跡、腰取石、石砌後庭、腰石、載石、八柱通墳、前西散石橋状科、ト使用ナシ	盗掘ナシ	不詳	縁切薬師塚トテ古志、之ニ楯産ノ際塚前ヲ廻レモノシトイフ	特別ノ施設ナシ	

(分 出 提 へ 縣)

(查 調 月 八 年 十 和 昭)

擔當調査員  
職氏名印

古墳調査票

群馬郡  
桐馬町村

番 號	名 稱	所 在 地	地 目 地 積	所 有 者	型 式	大 サ	現 狀	發 掘 ノ 有 無	出 土 品	由 來 徵 證	管 理 ノ 有 無	參 考 事 項
第十号	十ノ 原馬場字下前 三九九	原野 一畝六步			円墳	東西 三十八六尺 南北 四十二七尺 高十六二五尺	地下縁=敷石原形 全墳頂=北角無名洞了 盗掘ナル		不詳	不詳	特別に施設し	

(分 出 提 へ 縣)

(查 調 月 八 年 十 和 昭)

擔當調査員  
職氏名印


古墳調査票

群馬郡 羽馬町

番	名	所在地	地目地積	所有者	型式	大	現	發掘ノ有無	出土品	由來徵證	管理ノ有無	參考事項
第十一号	十ノ	廣馬場字下前 羽木澤	原野 一畝		円墳	東西 五十三尺 南北 五十二尺	高十九尺	有	盗掘ヤル	不詳	不詳	特別ナル施設ナシ

北南西墳ノ石佛ニヤ  
東下線一節崩壊ヤル他ニ雜草ニ蔽ル

擔當調査員  
職氏名印





古墳調査票

群馬 郡  
桐馬 町村

番	名	所在	地目	所有者	型式	大	現	發掘ノ有無	出土品	由來徵證	管理ノ有無	參考事項
第十二号	ナシ	桐馬 下三前 三九五	原野		円墳 ナリレト認ム	東西 十五尺 南北 十一尺 高サ 二尺	雑草ニテ蔽ハレ石佛ノ石ト名ブクバギモナシ 北東ハナニテ用兼ヤシト加地	盜掘サル	不詳	不詳	特別ニ施設ナシ	

(分 出 提 へ 縣)

(查 調 月 八 年 十 和 昭)

擔當調査員  
職氏名印

古墳調査票

群馬郡  
桐島町村

番	名	所	地	所	型	大	現	發	出	由	管	參
號	稱	在	目	有	式	サ	狀	掘	土	來	理	考
		地	地	者				ノ	品	徵	ノ	事
		積	積					有		證	有	項
第十三号	ナシ		山林 八年		円墳	東西 南北 二十六尺 十三尺	雑木ニ蔽ル	盜掘ナル	不詳	不詳	特別ナル施設ナシ	
						高廿一尺						

(分出掘へ縣)

(査調月八年十和昭)

擔當調査員  
職氏名印



古墳調査票

解島郡  
解島町

第十四号

ナレ

廣馬場  
榎木  
字下金前

三九七

山林 三畝九步

番名  
所在  
地目  
積



型式

円墳

東西 六十七尺  
南北 五十七尺

高廿五尺

石拂部ハ全然盗掘サレ掃度露出ス  
ソ、他ハ雜草ニ被シ

發掘ノ有無

盗掘サレ

出土品

不詳

由來徵證

不詳

管理ノ有無

特別ニシテ施設ナシ

參考事項

擔當調査員  
職氏名印





古墳調査票

解島郡  
解島町村

番	名	所在地	地目地積	所有者	型式	大	現	發掘ノ有無	出土品	由來徵證	管理ノ有無	參考事項
第十五号	十レ 榊馬場字下前 三九七	山杯	二坪		円墳	東西 七尺 南北 十尺 高 三尺	雜木 三 葎 ル	盜掘 ル	不詳	不詳	特別 之 施設 十レ	

(分 出 提 へ 縣)

(查 調 月 八 年 十 和 昭)

擔當調査員  
職氏名印

古墳調査票

群馬郡  
桐馬町村

番	名	所在	地目	所有者	型式	大	現	發掘	出土	由來	管理	參考
號	稱	地	積	者	式	サ	狀	有無	品	證	有無	事項
第十六号	ナレ	廣馬場字下前	山林		円墳	東西 三十四・二尺 南北 三十七・八尺	雅不ニテ蔽ル 石柙前廢露公	盜掘	不詳	不詳	特別ニシテ施設ナレ	
		三九七	一畝			高 四・五尺						

擔當調査員  
職氏名印

古墳調査票

群馬縣 桐馬町

番	名	所在	地目	積	所有者	型式	大	現	發掘ノ有無	出土品	由來	徵證	管理ノ有無	參考事項
第十七号	ナレ	廣馬場下前	畑	二步		円墳	東西 南北 三十八八尺 四十六尺	狀	盜掘 ナレ	不詳	不詳	不詳	特別ノ施設ナレ	

(分 出 掘 ~ 縣)

(查 調 月 八 年 十 和 昭)

擔當調査員  
職氏名印





古墳調査票

群馬郡  
桐馬町村

番	名	所在	地目	積	所有者	型式	大	現	發掘ノ有無	出土品	由來徵證	管理ノ有無	參考事項
第十十八号	ナシ	廣馬場子下前	山林	一畝		円墳	東西三十九、八尺 南北三十六、八尺	石部新藤出 雜木ニテ散シ 東半ノ開墾畑地	盜掘カ	不詳	不詳	特別ノ施設ナシ	

(分出提へ縣)

(查詢月八年十和昭)

擔當調査員  
職氏名印

古墳調査票

解島郡  
解島町村

番	名	所在	地目	積	所有者	型式	大	現	發掘ノ有無	出土品	由來徵證	管理ノ有無	參考事項
第十九号	ナシ	廣馬場下前	山林	七坪半		円墳	東北 南北 十五・八尺 十九・六尺 高サ 二尺	雜不ニテ蔽ハル 墳上ニ堅窟アリテ 柙底露出ス	盜掘ナシ	不詳	不詳	特別ニシテ施設ナシ	

(分出提へ縣)

(查詢月八年十和昭)

擔當調査員  
職氏名印

古墳調査票

群馬郡  
桐馬町村

番 號	名 稱	所 在 地	地 目 地 積	所 有 者	型 式	大 サ	現 狀	發 掘 ノ 有 無	出 土 品	由 來 徵 證	管 理 ノ 有 無	參 考 事 項
第二十号	ナレ	廣馬場字下前	山林 三十五坪		円 墳	東西 三十一尺 南北 三十一尺 高 三丈	板、雜木にて蔽ふ 墳上ニ石砌聚給ル	盜掘ナレ	不詳	不詳	特別ニル施設ナレ	

擔當調査員  
職氏名印



古墳調査票

群馬郡  
羽鳥町村

番 號	名 稱	所 在 地	地 目 地 積	所 有 者	型 式	大 サ	現 狀	發 掘 ノ 有 無	出 土 品	由 來 徵 證	管 理 ノ 有 無	參 考 事 項
第二十一号	ナレ	廣馬場字下前	山林 二畝十二步		円墳	東西 五十一・八尺 南北 四十九・八尺 高十五・五尺	雑木 雑草 石部前露出	盜掘サル	不詳	不詳	特別に施設ナレ	

擔當調査員  
職氏名印

古墳調査票

拜馬郡 榎馬町

番 號

第二十三号


所 在 地

廣馬場字下前 四〇九

地 目 地 積

山林 一畝

所 有 者



型 式

円 墳

大 小

東西 二十六尺  
南北 三十六尺  
高 四三尺

現 狀

柵、雜木ニテ蔽ル  
石、撥動、廢物有ル

發掘ノ有無

盜掘有ル

出 土 品

不詳

由 來 徵 證

不詳

管 理 ノ 有 無

特別ノ施設有シ

參 考 事 項



擔當調査員  
職氏名印









古墳調査票

群馬郡  
桐島町村

番	名	所在	地目	所有者	型	大	現	發掘	出	由來	管理	參考
號	稱	地	積	者	式	サ	狀	ノ有無	土品	徵證	ノ有無	事項
第二十五号	十ノ	相木澤字金井一四六三	原野		円墳	東西三十一・八尺 南北十七・五尺	雜草ニ覆ハル 墳頂ニ石ナシ	盜掘カ	不詳	不詳	特別ノ古墳哉	

(分 出 提 へ 縣)

(查 調 月 八 年 十 和 昭)

擔當調査員  
職氏名印



古墳調査票

群馬 郡  
桐馬 町村

番 號	名 稱	所 在 地	地 目 地 積	所 有 者	型 式	大 サ	現 狀	發 掘 ノ 有 無	出 土 品	由 來 徵 證	管 理 ノ 有 無	參 考 事 項
第二十六号	敷家塚	桐木澤 / 金井一四七一ノ二	畑地	不詳	円墳ナリト謂フ	不詳	畑地 下六礎石等アリテ深サ五メートル得ズト	明治四十二年奥野翁掘ス	曲玉 刀劍	元墳頂ニシテアタゴ祠アリテ豊城入彦命ヲ祭ルニシタリト云フ 現存ナシ	特別ト施設ナシ	

擔當調査員  
職氏名印





古墳調査票

群馬郡  
群馬町村

番	名	所在	地目	積	所有者	型式	大	現	發掘ノ有無	出土品	由來	徵證	管理ノ有無	參考事項
第二十八号	十シ	榎木澤下ノ原	原野	十四坪		円墳	東西 二十六尺 南北 二十五尺	雑草ニ蔽ハル 大形ハ別家ノ地ヲナス	盗掘カ	不詳	不詳	不詳	特別ノ施設ナシ	

(分 出 提 ~ 縣)

(查 調 月 八 年 十 和 昭)

擔當調査員  
職氏名印

古墳調査票

群馬 郡  
群馬 町村

番 號	名 稱	所 在 地	地 目 地 積	所 有 者	型 式	大 小	現 狀	發 掘 ノ 有 無	出 土 品	由 來 徵 證	管 理 ノ 有 無	參 考 事 項
第三十九号	ナシ	榎木澤下ノ原一七二四	畑地 ナレドモ不詳		古墳趾	東西 南北 不詳	窪部開墾ナリ 不詳ノ残存ス	盗掘ナル	不詳	不詳		特別ナル施設ナシ

擔當調査員  
職氏名印



古墳調査票

解島郡  
解島町村

番	名	所在地	地目地積	所有者	型式	大	現	發掘ノ有無	出土品	由來徵證	管理ノ有無	參考事項
第三十号	ナレ	柏木澤下ノ原一七二四	急野五坪		円墳 ナレ	東西 南北 十五五尺 十五三尺	東ノ古墳一部残存ス 古墳別荘後海地トナス	盜掘サル	不詳	不詳	不詳	特別ナル施設ナレ

(分出提へ縣)

(查調月八年十和昭)

擔當調査員  
職氏名印

古墳調査票

群馬郡  
群馬町

番 號	名 稱	所 在 地	地 目 地 積	所 有 者	型 式	大 サ	現 狀	發 掘 ノ 有 無	出 土 品	由 來 徵 證	管 理 ノ 有 無	參 考 事 項
第三十一号	古	廣馬場字宮室	山林 九畝三十步		円墳	東面 直径八丈六尺 南面 直径七丈	雜木ニテ蔽 廣頂ニテ掘除ニテ所	次皿掘サル	不詳	不詳	特別ノ施設ナレ	

(分出提 ~ 縣)

(查調月八年十和昭)

擔當調査員  
職氏名印

古墳調査票


群馬郡  
桐馬町村

番	名	所在地	地目地積	所有者	型式	大サ	現狀	發掘の有無	出土品	由來徵證	管理の有無	參考事項
第三十二号	才登山	廣馬場八ヶ坂邊 一四二。	山林 一又四畝		前方後円型	墳長、全長 後円部、幅 大前部、幅 後円部、幅	墳頂僅々、浅掘跡アリ	ナシ	不詳	特別ノ施設ナシ		

(分出提へ縣)

(查調月八年十和昭)

擔當調査員  
職氏名印






古墳調査票

群馬郡  
相馬町村

番	名	所	地	積	地	目	地	積	所	有	者	型	式	大	サ	現	状	發	掘	ノ	有	無	出	土	品	由	來	徵	證	管	理	ノ	有	無	參	考	事	項	
第三十三号	ナレ	廣馬場八之海邊	一四一六	山林畑地	一及六畝							円墳		東西百五十八尺 南北百四十二尺		窪地ニテ敷 墓地トテ 東部ニアリ 墳頂南ニテ 發掘除テリ		發掘除テリ						不詳			不詳										特別ノ 施設ナレ		

擔當調査員  
職氏名印





古墳調査票

群馬郡  
研島町村

番	名	所在地	地目地積	所有者	型式	大	現	發掘ノ有無	出土品	由來徵證	管理ノ有無	參考事項
第三十五号	ナシ	栃木澤字東谷ニ一。	原野 一畝		円墳	東西 三十一尺 南北 三十一尺 高廿四、三尺	全墳雜草ニ蔽レ南有東ニ石棚ナ 東部ハ後分崩墜ナレ畑地ヲナス	盜掘ナシ	不詳	不詳	特別ナル施設ナシ	

擔當調査員  
職氏名印

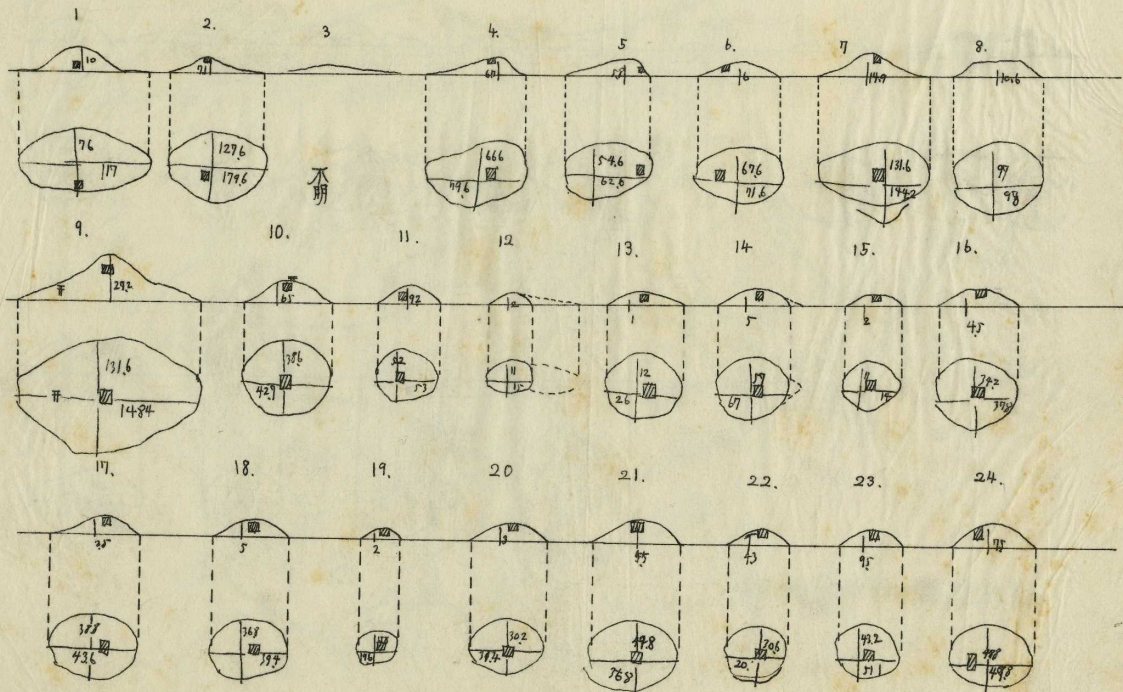




即不勝水旁  
 次不勝水旁  
 同雅原上

村馬羽那馬群

圖面斷及圖面平墳古



25.

26.

27.

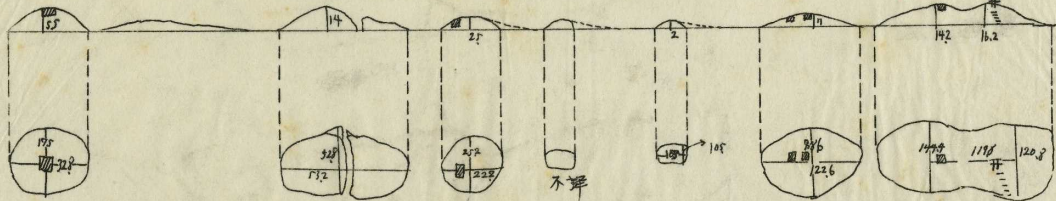
28.

29.

30.

31.

32.



33.

34.

35.

