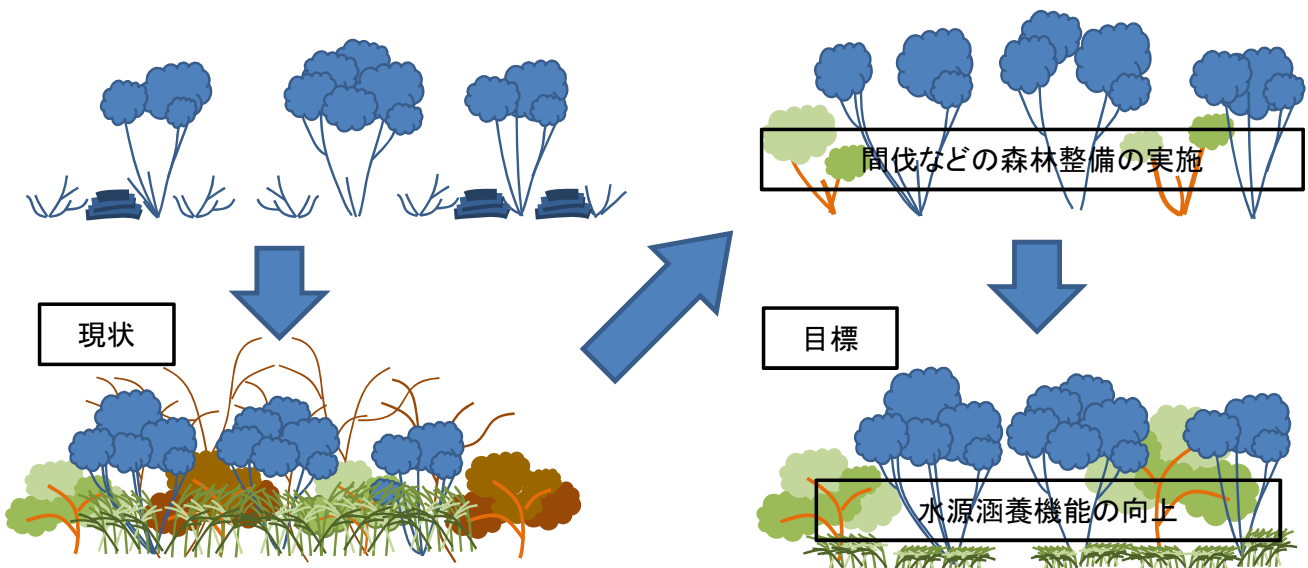


# 水源林機能増進事業イメージ

市町村が管理する簡易水道等の水源の森林であって、次のすべての要件を満たす森林であること。

- 1 小流域に取水口がありそれに依存する簡易水道等の集水区域の森林であること。
- 2 過密林であって下層植生がないなどの森林整備が必要な森林であること。
- 3 森林経営計画認定森林でないこと。また、森林経営計画の作成が見込まれていない森林であること。
- 4 市町村森林整備計画で定める公益的機能別施業森林であること。
- 5 県と森林所有者等により事業実施後10年間の皆伐及び転用の禁止、並びに公益的機能別施業森林の伐期までの伐採制限を定めた協定を締結することができる森林であること。

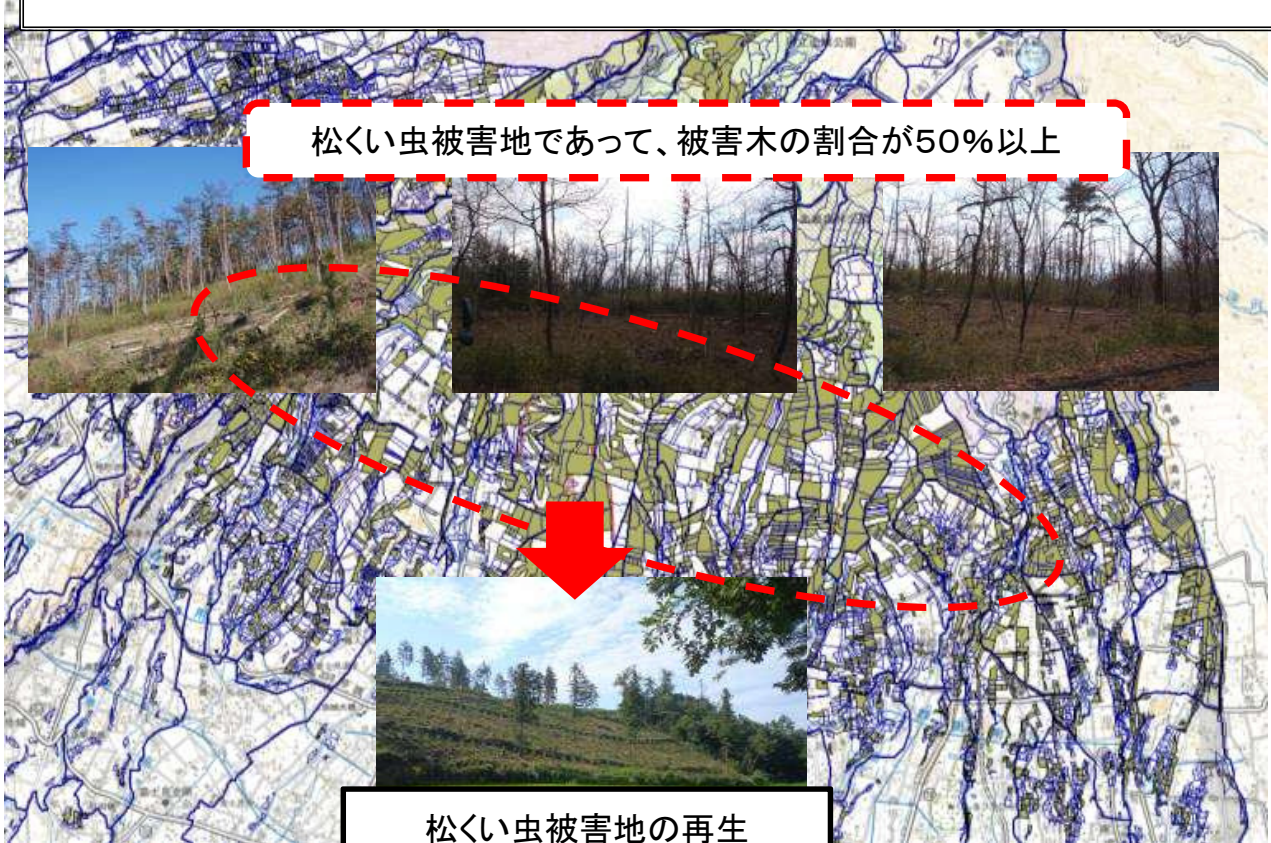


## 松くい虫被害地の再生事業イメージ


松くい虫被害地であって公益的機能が低下し、森林の再生が必要な森林で、次のすべての要件を満たす森林であること。

- 1 松くい虫被害地の森林であること。
- 2 松くい虫被害木の割合が50%以上であること。
- 3 事業実施後保安林指定できる森林であること。

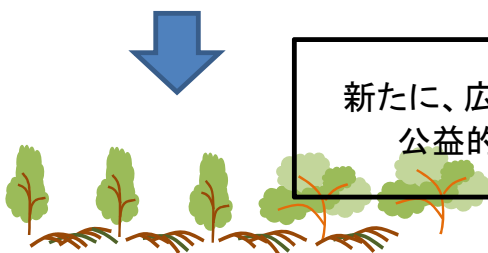

松くい虫被害地であって、被害木の割合が50%以上



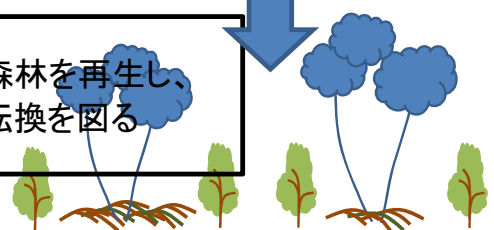
現状



松くい虫被害によりマツ林が荒廃



新たに、広葉樹などを植栽し、森林を再生し、  
公益的機能の高い森林へ転換を図る



## 水源地域等の森林整備の実施状況について

○平成26年度水源地域等の森林整備の実施状況は次のとおりです。

|                |             | ※1全体<br>(5力年)<br>計画 (ha) | H26年度      |            |            |                        |             |
|----------------|-------------|--------------------------|------------|------------|------------|------------------------|-------------|
|                |             |                          | 計画<br>(ha) | 実績<br>(ha) | 事業費<br>(円) | 繰越<br>(件数)             | 繰越額<br>(円)  |
| 条件不利地<br>森林整備  | 区域調査        | 3,500                    | 970        | 976.71     | 20,163,600 | 4                      | 7,570,800   |
|                | 実施計画<br>調査  |                          | 970        | 253.56     | 33,646,000 | 7                      | 17,405,600  |
|                | 森林整備<br>の実施 |                          | 360        | —          | —          | 21                     | 136,587,600 |
| 水源林<br>機能増進    | 区域調査        | 500                      | 150        | 409.92     | 7,236,000  | —                      |             |
|                | 実施計画<br>調査  |                          | 150        | 80.09      | 10,551,600 | 2                      | 5,097,600   |
|                | 森林整備<br>の実施 |                          | 50         | —          | —          | 7                      | 39,236,400  |
| 松くい虫<br>被害地の再生 | 区域調査        | 200                      | 50         | 173.59     | 2,624,400  | —                      |             |
|                | 実施計画<br>調査  |                          | 50         | 32.21      | 3,531,600  | 1                      | 1,047,600   |
|                | 森林整備<br>の実施 |                          | 10         | —          | —          | 3                      | 13,844,570  |
| 合 計            | 区域調査        | 4,200                    | 1,170      | 1,560.22   | 30,024,000 | 4<br>(参考)<br>265.76ha  | 7,570,800   |
|                | 実施計画<br>調査  |                          | 1,170      | 365.86     | 47,729,200 | 10<br>(参考)<br>244.19ha | 23,550,800  |
|                | 森林整備<br>の実施 |                          | 420        | —          | —          | 31<br>(参考)<br>400.44ha | 189,668,570 |
|                | 事務費         |                          |            | 327,888    |            |                        |             |
|                |             |                          |            |            | 78,081,088 |                        | 220,790,170 |

※1全体(5力年)計画は森林整備面積

(参考:事業別集計)

|            | 全体<br>(5力年)<br>計画 (ha) | H26年度      |            |            |            |             |
|------------|------------------------|------------|------------|------------|------------|-------------|
|            |                        | 計画<br>(ha) | 実績<br>(ha) | 事業費<br>(円) | 繰越<br>(件数) | 繰越額<br>(円)  |
| 条件不利地森林整備  | 3,500                  | 970        | 976.71     | 53,809,600 | 32         | 161,564,000 |
|            |                        | 970        | 253.56     |            |            |             |
|            |                        | 360        | —          |            |            |             |
| 水源林機能増進    | 500                    | 150        | 409.92     | 17,787,600 | 9          | 44,334,000  |
|            |                        | 150        | 80.09      |            |            |             |
|            |                        | 50         | —          |            |            |             |
| 松くい虫被害地の再生 | 200                    | 50         | 173.59     | 6,156,000  | 4          | 14,892,170  |
|            |                        | 50         | 32.21      |            |            |             |
|            |                        | 10         | —          |            |            |             |
| 事務費        |                        |            |            | 327,888    | —          | —           |
| 合 計        | 4,200                  | 1,170      | 1,560      | 78,081,088 | 45         | 220,790,170 |
|            |                        | 1,170      | 366        |            |            |             |
|            |                        | 420        | —          |            |            |             |

水源地域等の森林整備事業 【年度内完了一覧】

| No  | 事業名              | 工種         | 担当事務所<br>(発注者)       | 施工箇所名                     | 区分              | 実績<br>(円)  | 合計<br>(円)  | 調査面積<br>(ha) | 調査面積<br>合計(ha) | 協定<br>取得<br>面積<br>(ha) | 取得<br>面積<br>合計<br>(ha) |
|-----|------------------|------------|----------------------|---------------------------|-----------------|------------|------------|--------------|----------------|------------------------|------------------------|
| 1   | 条件不利地<br>森林整備事業  | 区域調査       | 渋川森林                 | 渋川市赤城町溝呂木(外原ほか1)地内        | 完了              | 1,404,000  | 20,163,600 | 68.95        | 976.71         | 37.81                  | 582.05                 |
| 2   |                  |            | 西部環森                 | 高崎市箕郷町(箕郷-1 森林整備区域)地内 外   | 完了              | 2,138,400  |            | 138.40       |                | 29.99                  |                        |
| 3   |                  |            | 西部環森                 | 安中市松井田町(松井田-1 森林整備区域)地内 外 | 完了              | 3,002,400  |            | 184.55       |                | 23.69                  |                        |
| 4   |                  |            | 藤岡森林                 | 藤岡市譲原(譲原森林整備区域ほか)地内       | 完了              | 3,132,000  |            | 105.20       |                | 98.11                  |                        |
| 5   |                  |            | 藤岡森林                 | 上野村大字勝山(勝山森林整備区域ほか)地内     | 完了              | 453,600    |            | 21.84        |                | 21.84                  |                        |
| 6   |                  |            | 藤岡森林                 | 神流町大字魚尾(伝田郷森林整備区域ほか)地内    | 完了              | 442,800    |            | 16.23        |                | 16.23                  |                        |
| 7   |                  |            | 富岡森林                 | 下仁田町大字風口(風口笹沢森林整備区域ほか)地内  | 完了              | 270,000    |            | 8.03         |                | 8.03                   |                        |
| 8   |                  |            | 吾妻環森                 | 中之条町大字五反田地内 外             | 完了              | 5,227,200  |            | 215.43       |                | 204.72                 |                        |
| 9   |                  |            | 利根環森                 | 沼田市上川田町(岩根)地内             | 完了              | 1,166,400  |            | 53.37        |                | 53.37                  |                        |
| 10  |                  |            | 利根環森                 | 片品村大字幡谷(長坂)地内             | 完了              | 151,200    |            | 6.83         |                | 6.83                   |                        |
| 11  |                  |            | 利根環森                 | 沼田市利根町(水木ほか)地内            | 完了              | 518,400    |            | 18.68        |                | 10.04                  |                        |
| 12  |                  |            | 桐生森林                 | 桐生市宮本町四丁目(村松沢森林整備区域ほか)地内  | 完了              | 1,328,400  |            | 76.86        |                | 45.92                  |                        |
| 13  |                  |            | 桐生森林                 | みどり市東町座間(小野山森林整備区域ほか)地内   | 完了              | 928,800    |            | 62.34        |                | 25.47                  |                        |
| 14  |                  |            | 実施計画<br>調査           | 渋川森林                      | 渋川市赤城町溝呂木(外原)地内 | 完了         |            | 1,123,200    |                | 32,346,000             |                        |
| 15  |                  | 西部環森       |                      | 高崎市下室田町(下室田-1)ほか地内        | 完了              | 2,268,000  | 11.40      | -            |                |                        |                        |
| 16  |                  | 西部環森       |                      | 高崎市吉井町(吉井-3)地内            | 完了              | 918,000    | 6.51       | -            |                |                        |                        |
| 17  |                  | 西部環森       |                      | 安中市松井田町(松井田-2)地内          | 完了              | 626,400    | 2.37       | -            |                |                        |                        |
| 18  |                  | 富岡森林       |                      | 下仁田町大字風口(笹沢森林整備区域外)地内     | 完了              | 972,000    | 7.49       | -            |                |                        |                        |
| 19  |                  | 吾妻環森       |                      | 中之条町大字五反田ほか地内             | 完了              | 4,762,800  | 38.06      | -            |                |                        |                        |
| 20  |                  | 吾妻環森       |                      | 長野原町大字林ほか地内               | 完了              | 2,721,600  | 13.40      | -            |                |                        |                        |
| 21  |                  | 吾妻環森       |                      | 嬭恋村大字大前ほか地内               | 完了              | 2,624,400  | 19.34      | -            |                |                        |                        |
| 22  |                  | 吾妻環森       |                      | 東吾妻町大字岡崎ほか地内              | 完了              | 6,739,200  | 67.81      | -            |                |                        |                        |
| 23  |                  | 利根環森       |                      | 片品村大字幡谷(長坂)地内             | 完了              | 756,000    | 4.95       | -            |                |                        |                        |
| 24  |                  | 利根環森       |                      | 沼田市利根町(水木ほか)地内            | 完了              | 1,641,600  | 13.52      | -            |                |                        |                        |
| 25  |                  | 利根環森       |                      | 沼田市上川田町(岩根)地内             | 完了              | 3,132,000  | 38.13      | -            |                |                        |                        |
| 26  |                  | 桐生森林       |                      | 桐生市黒保根町上田沢(奥山森林整備区域)地内    | 完了              | 2,062,800  | 16.88      | -            |                |                        |                        |
| 27  |                  | 桐生森林       |                      | みどり市東町座間(小野山森林整備区域)地内     | 完了              | 1,998,000  | 8.59       | -            |                |                        |                        |
| 28  | 水源地機能<br>増進事業    | 区域調査       | 渋川森林                 | 渋川市赤城町三原田(樽ほか1)地内         | 完了              | 561,600    | 7,236,000  | 23.69        | 409.92         | 3.11                   | 174.65                 |
| 29  |                  |            | 西部環森                 | 高崎市榛名山町(榛名山-1 森林整備区域)地内 外 | 完了              | 3,121,200  |            | 216.32       |                | 23.93                  |                        |
| 30  |                  |            | 西部環森                 | 安中市松井田町(松井田-1 森林整備区域)地内   | 完了              | 183,600    |            | 5.51         |                | 0.90                   |                        |
| 31  |                  |            | 藤岡森林                 | 上野村大字檜原(橋之沢森林整備区域)地内      | 完了              | 734,400    |            | 48.38        |                | 48.38                  |                        |
| 32  |                  |            | 藤岡森林                 | 藤岡市坂原 ほか(大栃森林整備区域ほか)地内    | 完了              | 691,200    |            | 11.55        |                | 11.55                  |                        |
| 33  |                  |            | 富岡森林                 | 富岡市妙義町諸戸(妙義町諸戸森林整備区域ほか)地内 | 完了              | 313,200    |            | 21.91        |                | 4.22                   |                        |
| 34  |                  |            | 富岡森林                 | 南牧村大字千原(沢口森林整備区域)地内       | 完了              | 1,209,600  |            | 58.69        |                | 58.69                  |                        |
| 35  |                  | 利根環森       | 片品村大字越本(水口)地内        | 完了                        | 162,000         | 10.25      | 10.25      |              |                |                        |                        |
| 36  |                  | 吾妻環森       | 中之条町大字生須地内 外         | 完了                        | 259,200         | 13.62      | 13.62      |              |                |                        |                        |
| 37  |                  | 実施計画<br>調査 | 渋川森林                 | 渋川市赤城町三原田(樽)地内            | 完了              | 172,800    | 10,551,600 | 0.29         | 80.09          | -                      | 0.00                   |
| 38  |                  |            | 西部環森                 | 安中市松井田町(松井田-1)地内          | 完了              | 464,400    |            | 0.89         |                | -                      |                        |
| 39  |                  |            | 藤岡森林                 | 藤岡市坂原(大栃区域)地内             | 完了              | 1,296,000  |            | 10.96        |                | -                      |                        |
| 40  |                  |            | 富岡森林                 | 南牧村大字千原(沢口森林整備区域)地内       | 完了              | 5,724,000  |            | 46.86        |                | -                      |                        |
| 41  |                  |            | 吾妻環森                 | 中之条町大字生須地内                | 完了              | 1,436,400  |            | 9.68         |                | -                      |                        |
| 42  | 利根環森             |            | 片品村大字越本(水口)地内        | 完了                        | 1,458,000       | 11.41      |            | -            |                |                        |                        |
| 43  | 松くい虫被害地<br>の再生事業 |            | 区域調査                 | 渋川森林                      | 前橋市金丸町(金丸)地内    | 完了         |            | 1,598,400    |                | 2,624,400              |                        |
| 44  |                  | 渋川森林       |                      | 渋川市赤城町溝呂木(軽沢ほか1)地内        | 完了              | 615,600    | 34.31      | 2.30         |                |                        |                        |
| 45  |                  | 藤岡森林       |                      | 藤岡市上日野(細谷戸森林整備区域)地内       | 完了              | 97,200     | 4.51       | 4.51         |                |                        |                        |
| 46  |                  | 富岡森林       | 富岡市上丹生(大桁森林整備区域ほか)地内 | 完了                        | 64,800          | 12.04      | 0.00       |              |                |                        |                        |
| 47  |                  | 利根環森       | みなかみ町月夜野(八木野)地内      | 完了                        | 248,400         | 14.80      | 14.80      |              |                |                        |                        |
| 48  |                  | 実施計画<br>調査 | 渋川森林                 | 前橋市金丸町(金丸)地内              | 完了              | 1,620,000  | 3,531,600  | 18.10        | 32.21          | -                      | 0.00                   |
| 49  | 渋川森林             |            | 渋川市赤城町溝呂木(軽沢)地内      | 完了                        | 572,400         | 2.54       |            | -            |                |                        |                        |
| 50  | 利根環森             |            | みなかみ町月夜野(八木野)地内      | 完了                        | 1,339,200       | 11.57      |            | -            |                |                        |                        |
| ①合計 |                  |            |                      |                           |                 | 76,453,200 | 76,453,200 | 1,926.08     | 1,926.08       | 853.75                 | 853.75                 |

部分完了分

| No  | 事業名             | 工種         | 担当事務所<br>(発注者) | 施工箇所名         | 区分   | 実績<br>(円) | 合計<br>(円) | 調査面積<br>(ha) | 調査面積<br>合計(ha) | 協定<br>取得<br>面積<br>(ha) | 取得<br>面積<br>合計<br>(ha) |
|-----|-----------------|------------|----------------|---------------|------|-----------|-----------|--------------|----------------|------------------------|------------------------|
| 51  | 条件不利地<br>森林整備事業 | 実施計画<br>調査 | 藤岡森林           | 藤岡市譲原(譲原区域)地内 | 部分完了 | 1,300,000 | 1,300,000 | 52.64        | 53.64          | -                      | -                      |
| ②合計 |                 |            |                |               |      | 1,300,000 | 1,300,000 |              |                |                        |                        |

| No  | 事業名 | 工種 | 担当事務所<br>(発注者) | 施工箇所名  | 区分 | 実績<br>(円) | 合計<br>(円) | 備考 |  |  |  |
|-----|-----|----|----------------|--------|----|-----------|-----------|----|--|--|--|
| 52  | 事務費 | -  | 林政課            | 備品等の購入 | 完了 | 327,888   | 327,888   |    |  |  |  |
| ③合計 |     |    |                |        |    | 327,888   | 327,888   |    |  |  |  |

水源地域等の森林整備事業 【繰越事業一覧】

| No | 事業名              | 工程         | 担当事務所<br>(発注者)         | 施工箇所名                   | 繰越額<br>(円)       | 合計<br>(円)   | 調査面積<br>(ha)                   | 整備面積<br>(ha) | 完了<br>予定 |      |       |
|----|------------------|------------|------------------------|-------------------------|------------------|-------------|--------------------------------|--------------|----------|------|-------|
| 1  | 条件不利地<br>森林整備事業  | 区域調査       | 西部環森                   | 高崎市吉井町(吉井-1 森林整備区域)地内 外 | 2,754,000        | 5,950,800   | 132.38                         | —            | H27.5    |      |       |
| 2  |                  |            | 桐生森林                   | 桐生市梅田町四丁目(高戸森林整備区域ほか)地内 | 1,408,500        |             | 70.01                          | —            | H27.8    |      |       |
| 3  |                  |            | 桐生森林                   | みどり市東町座間(三境森林整備区域ほか)地内  | 1,788,300        |             | 63.37                          | —            | H27.7    |      |       |
| 4  |                  | 実施計画<br>調査 | 渋川森林                   | 渋川市上白井(上白井上)地内          | 1,620,000        | 19,025,600  | 17.00                          | —            | H27.5    |      |       |
| 5  |                  |            | 西部環森                   | 高崎市吉井町(吉井-1)外地内         | 2,289,600        |             | 10.91                          | —            | H27.5    |      |       |
| 6  |                  |            | 西部環森                   | 安中市松井田町(松井田-1)外地内       | 2,764,800        |             | 17.08                          | —            | H27.4    |      |       |
| 7  |                  |            | 藤岡森林                   | 藤岡市譲原(譲原区域)地内           | 3,171,200        |             | 46.69                          | —            | H27.4    |      |       |
| 8  |                  |            | 藤岡森林                   | 神流町大字魚尾(伝田郷区域)地内        | 1,576,800        |             | 15.99                          | —            | H27.4    |      |       |
| 9  |                  |            | 藤岡森林                   | 上野村大字新羽(新羽区域・勝山区域)地内 外  | 2,678,400        |             | 30.54                          | —            | H27.4    |      |       |
| 10 |                  |            | 桐生森林                   | 桐生市宮本町四丁目(村松沢森林整備区域)地内  | 3,412,800        |             | 36.98                          | —            | H27.6    |      |       |
| 11 |                  |            | 桐生森林                   | みどり市大間々町浅原(高貝戸森林整備区域)地内 | 1,512,000        |             | 13.30                          | —            | H27.6    |      |       |
| 12 |                  |            | 森林整備                   | 渋川森林                    | 渋川市赤城町溝呂木(外原)地内  |             | 1,674,000                      | 136,587,600  | —        | 3.06 | H27.6 |
| 13 |                  |            |                        | 西部環森                    | 高崎市下室田町(下室田-2)地内 |             | 3,294,000                      |              | —        | 8.74 | H27.6 |
| 14 |                  | 西部環森       |                        | 高崎市吉井町(吉井-3)地内          | 2,916,000        | —           | 6.51                           |              | H27.6    |      |       |
| 15 |                  | 西部環森       |                        | 安中市松井田町(松井田-2)地内        | 853,200          | —           | 2.37                           |              | H27.6    |      |       |
| 16 |                  | 藤岡森林       |                        | 藤岡市譲原(譲原区域)地内           | 16,578,000       | —           | 35.00                          |              | H27.9    |      |       |
| 17 |                  | 藤岡森林       |                        | 神流町大字魚尾(伝田郷区域)地内        | 5,119,200        | —           | 9.13                           |              | H27.7    |      |       |
| 18 |                  | 藤岡森林       |                        | 上野村大字新羽(新羽区域・勝山区域)地内 外  | 10,692,000       | —           | 15.96                          |              | H27.8    |      |       |
| 19 |                  | 富岡森林       |                        | 下仁田町大字風口(笹沢)地内 外        | 3,726,000        | —           | 7.49                           |              | H27.6    |      |       |
| 20 |                  | 吾妻環森       |                        | 中之条町大字五反田地内             | 5,140,800        | —           | 9.46                           |              | H27.4    |      |       |
| 21 |                  | 吾妻環森       |                        | 長野原町大字林ほか地内             | 1,717,200        | —           | 3.52                           |              | H27.6    |      |       |
| 22 |                  | 吾妻環森       |                        | 嬭恋村大字大前地内               | 3,963,600        | —           | 7.39                           |              | H27.7    |      |       |
| 23 |                  | 吾妻環森       |                        | 東吾妻町大字岡崎ほか地内            | 13,824,000       | —           | 21.49                          |              | H27.9    |      |       |
| 24 |                  | 吾妻環森       |                        | 中之条町大字平ほか地内             | 4,698,000        | —           | 30.68                          |              | H27.7    |      |       |
| 25 |                  | 吾妻環森       |                        | 嬭恋村大字大前2 ほか地内           | 2,948,400        | —           | 11.95                          |              | H27.7    |      |       |
| 26 |                  | 利根環森       |                        | 沼田市利根町(水木ほか)地内          | 6,912,000        | —           | 32.21                          |              | H27.6    |      |       |
| 27 |                  | 利根環森       |                        | 片品村大字幡谷(長坂)地内           | 2,376,000        | —           | 4.95                           |              | H27.6    |      |       |
| 28 |                  | 利根環森       |                        | 沼田市上川田町(岩根)地内           | 11,102,400       | —           | 10.00                          |              | H28.2    |      |       |
| 29 |                  | 桐生森林       |                        | みどり市東町座間(小野山森林整備区域)地内   | 5,605,200        | —           | 8.59                           |              | H27.6    |      |       |
| 30 |                  | 桐生森林       |                        | 桐生市黒保根町上田沢(奥山森林整備区域)地内  | 6,825,600        | —           | 16.88                          |              | H27.6    |      |       |
| 31 |                  | 桐生森林       |                        | みどり市大間々町浅原(高貝戸森林整備区域)地内 | 5,238,000        | —           | 13.30                          |              | H27.10   |      |       |
| 32 |                  | 桐生森林       | 桐生市宮本町四丁目(村松沢森林整備区域)地内 | 21,384,000              | —                | 36.98       | H27.12                         |              |          |      |       |
| 33 | 水源林機能<br>増進事業    | 実施計画<br>調査 | 渋川森林                   | 渋川市赤城町北赤城山(北赤城)地内       | 831,600          | 5,097,600   | 2.79                           | —            | H27.5    |      |       |
| 34 |                  |            | 藤岡森林                   | 上野村大字檜原(橋之沢区域)地内        | 4,266,000        |             | 48.4                           | —            | H27.4    |      |       |
| 35 |                  | 森林整備       | 渋川森林                   | 渋川市赤城町三原田(樽)地内          | 280,800          | 39,236,400  | —                              | 0.29         | H27.5    |      |       |
| 36 |                  |            | 西部環森                   | 安中市松井田町(松井田-1)地内        | 280,800          |             | —                              | 0.89         | H27.6    |      |       |
| 37 |                  |            | 藤岡森林                   | 藤岡市坂原(大栃区域)地内           | 4,255,200        |             | —                              | 10.38        | H27.7    |      |       |
| 38 |                  |            | 藤岡森林                   | 上野村大字檜原(橋之沢区域)地内        | 6,307,200        |             | —                              | 14.14        | H27.7    |      |       |
| 39 |                  |            | 富岡森林                   | 南牧村大字千原(沢口)地内           | 16,740,000       |             | —                              | 46.47        | H27.9    |      |       |
| 40 |                  |            | 吾妻環森                   | 中之条町大字生須地内              | 8,024,400        |             | —                              | 9.65         | H27.4    |      |       |
| 41 |                  |            | 利根環森                   | 片品村大字越本(水口)地内           | 3,348,000        |             | —                              | 11.41        | H27.6    |      |       |
| 42 |                  |            | 実施計画<br>調査             | 藤岡森林                    | 藤岡市上日野(細谷戸区域)地内  |             | 1,047,600                      | 1,047,600    | 4.51     | —    | H27.4 |
| 43 | 松くい虫被害地<br>の再生事業 | 森林整備       | 渋川森林                   | 前橋市富士見町赤城山(金丸)地内        | 7,678,800        | 13,844,570  | —                              | 7.51         | H27.6    |      |       |
| 44 |                  |            | 渋川森林                   | 渋川市赤城町溝呂木(軽沢)地内         | 3,153,600        |             | —                              | 2.54         | H27.6    |      |       |
| 45 |                  |            | 利根環森                   | みなかみ町月夜野(八木野)地内         | 3,012,170        |             | —                              | 1.50         | H27.11   |      |       |
| 合計 |                  |            |                        |                         | 220,790,170      | 220,790,170 | 区域<br>265.76<br>実施計画<br>244.19 | 400.44       |          |      |       |

# ● 森林ボランティア活動・森林環境教育の推進関係

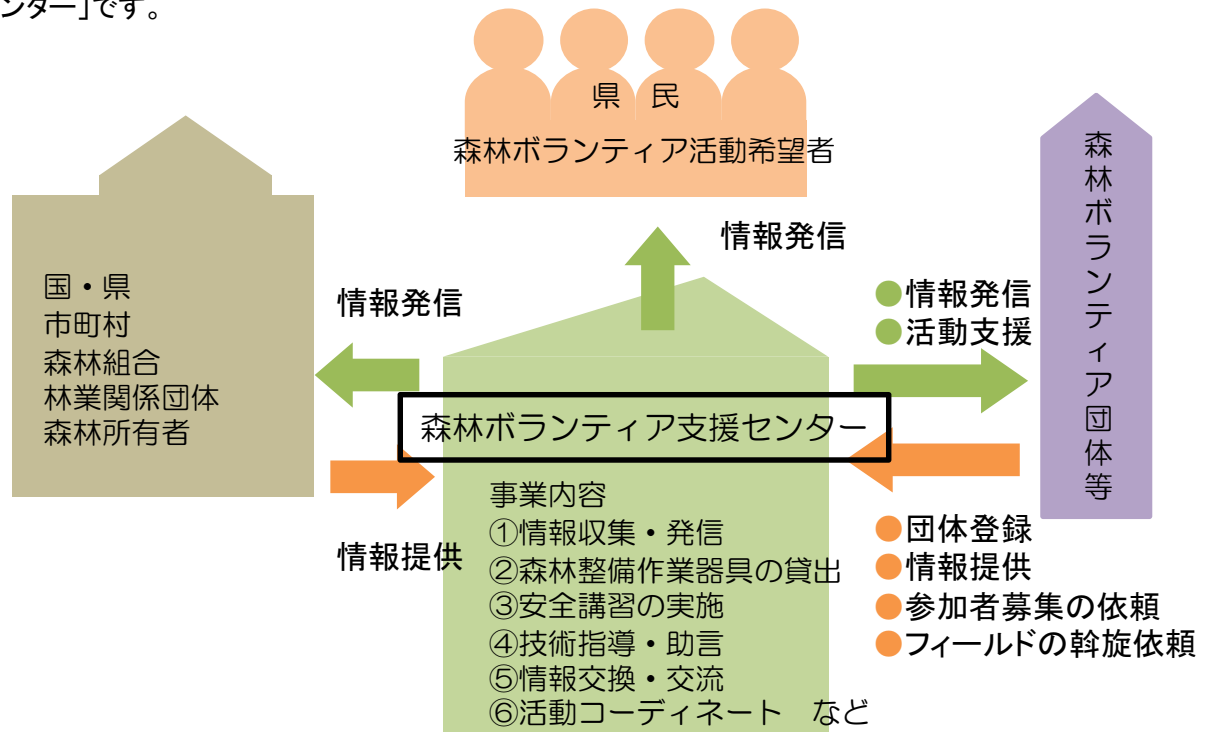
## ○ 森林ボランティア活動の推進

### 森林ボランティア支援センター

○森林は、木材を生産し災害を防ぎ清らかな水を貯えるなど多くの働きを持っていますが、林業収益性の悪化、林業従事者の不足・高齢化等により森林整備が十分に行き届きません。

○今、自ら積極的に森林整備等の活動をボランティアとして行う個人・団体・企業が増えており、その活動は、私たちの暮らしのためにも、また、地球温暖化防止のためにも、非常に重要です。

○この森林ボランティアの活動を推進していくために、ボランティア情報の収集と発信、指導や森林整備作業器具の貸出など、一体的なサポートを行う拠点が、「群馬県森林ボランティア支援センター」です。



○渋川市伊香保町伊香保637(群馬県憩の森 森林学習センター内)

Tel 0279-72-3220 Fax 0279-72-3045 ryokukaka@pref.gunma.lg.jp

「モリノワ」 URL : <http://morinowa.pref.gunma.jp>

○森林ボランティア支援センターホームページ「モリノワ」を開設し、森林ボランティア活動に必要な様々な情報を掲載しています。



## ○ 森林環境教育の推進

○森林環境教育を推進するための緑のインタープリターを養成するためのカリキュラムを決定しました。

○緑のインタープリターとは、森林や緑づくりに関する広範な知識・技術を有する指導者です。  
学校や地域で、自然観察会や林業体験、ネイチャーゲームなどの森林環境教育事業に多面的に活動しています。

○決定したカリキュラムは次のとおりです。

- ・指導経験者向けの経験者研修カリキュラム
- ・新たな指導者を養成するための基礎研修カリキュラム

### 経験者研修カリキュラム

| 経験者研修         | 講座   | 内容   | 学習形態 |
|---------------|--|--|------|
| 第1回           | 開講式・オリエンテーション                                | 森林環境教育、緑のインタープリターに関する基礎知識                            | 座学   |
|               | 危険予知   | 危険予知の基礎(気象知識を含む)                                     |      |
|               | コミュニケーション基礎                                  | コミュニケーションの基礎知識習得、効果的なコミュニケーションの取り方                   | 実習   |
| インタープリテーション基礎 | 効果的な解説の仕方や技術などのテクニックを学ぶ。年代別の説明技術を習得。自然体験活動基礎 |  |      |
| 第2回           | インタープリテーション実習                                | 基礎で学んだ知識を生かして、講師と参加者の役割を交代しながらインタープリターと自然体験活動の実習を行う。 | 実習   |
| 第3回           | 児童・生徒理解                                      | 児童・生徒の発達と年代ごとの特徴、発達段階を踏まえた接し方の工夫                     | 座学   |
|               | 学校教育に関する基礎                                   | 学習指導要領   |      |
|               | 体験学習法  | 主体的な学び方とそのきかっけづくり                                    | 座学   |
| 第4回           | プログラム作成基礎                                    | プログラム作りの基礎、企画の立て方、6W2H、運営体制の作り方、予算計画と管理、企画実施のための流れ   | 座学   |
|               | プログラム作成実習                                    | 森林環境教育プログラム作成、発表と講師・参加者による評価                         | 実習   |

### 基礎研修カリキュラム

| 基礎研修  | 講座              | 内容   | 学習形態  |
|-------|-----------------|--|-------|
| 第1回   | 開講式・オリエンテーション   | 森林環境教育、緑のインタープリターに関する基礎知識                            | 座学    |
|       | コミュニケーション基礎     | コミュニケーションの基礎知識習得、効果的なコミュニケーションの取り方                   |       |
|       | インタープリテーション基礎   | 効果的な解説の仕方や技術などのテクニックを学ぶ。年代別の説明技術を習得。自然体験活動基礎         | 座学・実習 |
| 第2回   | 森林生態系           | 自然環境と生態系の関係について、生物多様性に関する基礎知識、森林の機能                  | 座学    |
|       | 自然観察(春)         | 自然観察(春)  | 実習    |
| 第3回   | インタープリテーション実習   | 基礎で学んだ知識を生かして、講師と参加者の役割を交代しながらインタープリターと自然体験活動の実習を行う。 | 実習    |
| 第4回   | 樹木に関する基礎        | 樹木生育の成り立ち(分類、特性、光合成と呼吸、生育条件)について                     | 座学    |
|       | 危険予知            | 危険予知(気象知識を含む)、救急救命                                   | 実習    |
| 第5回   | 森林内の動物に関する基礎    | 昆虫、水生生物、は虫類、ほ乳類、鳥類の種類と生態                             | 座学    |
|       |                 | 自然観察(夏)  | 実習    |
| 第6・7回 | 群馬の森林           | 群馬の森林を学ぶ。  | 現地研修  |
| 第8回   | 児童・生徒理解         | 児童・生徒の発達と年代ごとの特徴、発達段階を踏まえた接し方の工夫                     | 座学    |
|       | 学校教育に関する基礎      | 学習指導要領   |       |
|       | 体験学習法           | 主体的な学び方とそのきかっけづくり                                    | 座学    |
| 第9回   | プログラム作成基礎       | プログラム作りの基礎、企画の立て方、6W2H、運営体制の作り方、予算計画と管理、企画実施のための流れ   | 座学    |
|       | プログラム作成実習       | 森林環境教育プログラム作成、発表と講師・参加者による評価                         | 実習    |
| 第10回  | 土壌に関する基礎        | 物質循環、土壌の種類・成分・養分、土作り、樹木と土壌の関係                        | 座学・実習 |
|       | きのこの仕組み、自然観察(秋) | 野生きのこの生態、食用キノコの概要、食物連鎖に関する基礎、自然観察(秋)                 | 座学・実習 |
| 第11回  | 講師実習            | 講師実習   | 実習    |
| 第12回  | 樹木の病害虫獣に関する基礎   | ナラ枯れやマツ枯れ、獣害などの現状と原因                                 | 座学    |
|       | 環境問題に関する基礎      | 環境問題(地球温暖化とその影響)に関する基礎知識                             |       |
|       | 自然観察            | 自然観察実習   | 実習    |
| 第13回  | 林業に関する基礎        | 日本の林業の現状と課題、外国における林業の実際                              | 座学    |
|       | 林業実習・閉講式        | チェーンソーによる間伐の見学、手鋸による間伐体験、下刈体験                        | 実習    |

○作成したカリキュラムにより緑のインタープリター養成講座(経験者向け)を実施しました。

- ・平成26年度認定・登録者数: 29名

● 市町村提案型事業関係

平成26年度 市町村提案型事業 市町村別 一覧

○平成26年度 市町村別の採択状況及び実施状況は次のとおりです。

|    | 市町村名  | 採択    |            |       |             |     |             | 実施状況   |            |     |            |     |           |
|----|-------|-------|------------|-------|-------------|-----|-------------|--------|------------|-----|------------|-----|-----------|
|    |       | 第1次募集 |            | 第2次募集 |             | 合計  |             | 実績(完了) |            | 繰越  |            | 廃止  |           |
|    |       | 事業数   | 補助金額       | 事業数   | 補助金額        | 事業数 | 補助金額        | 事業数    | 補助金額       | 事業数 | 補助金額       | 事業数 | 補助金額      |
| 1  | 前橋市   | 5     | 1,591,600  | 2     | 109,600     | 7   | 1,701,200   | 5      | 918,000    |     |            | 2   | 776,000   |
| 2  | 高崎市   | 28    | 6,618,400  | 3     | 40,160,000  | 31  | 46,778,400  | 9      | 6,215,879  | 2   | 36,100,000 | 20  | 1,431,200 |
| 3  | 桐生市   |       |            | 1     | 500,000     | 1   | 500,000     | 1      | 493,646    |     |            |     |           |
| 4  | 伊勢崎市  | 4     | 671,000    |       |             | 4   | 671,000     | 4      | 668,978    |     |            |     |           |
| 5  | 太田市   | 1     | 1,296,000  | 1     | 3,499,000   | 2   | 4,795,000   | 2      | 5,123,000  |     |            |     |           |
| 6  | 沼田市   | 4     | 6,626,000  | 3     | 3,414,000   | 7   | 10,040,000  | 3      | 5,456,000  | 4   | 4,193,000  |     |           |
| 7  | 館林市   |       |            | 2     | 560,000     | 2   | 560,000     | 2      | 562,000    |     |            |     |           |
| 8  | 渋川市   | 1     | 1,012,500  | 1     | 240,400     | 2   | 1,252,900   | 2      | 1,240,200  |     |            |     |           |
| 9  | 藤岡市   |       |            | 3     | 2,367,000   | 3   | 2,367,000   | 3      | 2,077,000  |     |            |     |           |
| 10 | 富岡市   | 2     | 7,100,000  | 2     | 8,100,000   | 4   | 15,200,000  | 2      | 4,086,000  | 2   | 5,896,800  |     |           |
| 11 | 安中市   |       |            | 9     | 6,830,000   | 9   | 6,830,000   | 8      | 5,537,000  | 1   | 350,000    |     |           |
| 12 | みどり市  |       |            | 1     | 350,000     | 1   | 350,000     | 1      | 350,000    |     |            |     |           |
| 13 | 榛東村   |       |            |       |             | 0   | 0           |        |            |     |            |     |           |
| 14 | 吉岡町   |       |            |       |             | 0   | 0           |        |            |     |            |     |           |
| 15 | 上野村   | 2     | 3,888,000  | 1     | 900,000     | 3   | 4,788,000   | 3      | 2,050,955  |     |            |     |           |
| 16 | 神流町   |       |            | 1     | 792,000     | 1   | 792,000     | 1      | 820,000    |     |            |     |           |
| 17 | 下仁田町  |       |            | 6     | 10,335,000  | 6   | 10,335,000  |        |            | 6   | 10,335,000 |     |           |
| 18 | 南牧村   |       |            | 2     | 900,000     | 2   | 900,000     | 1      | 600,000    |     |            | 1   | 300,000   |
| 19 | 甘楽町   | 3     | 5,175,000  | 1     | 860,000     | 4   | 6,035,000   | 4      | 6,027,885  |     |            |     |           |
| 20 | 中之条町  | 1     | 581,400    | 1     | 1,277,500   | 2   | 1,858,900   | 2      | 1,458,400  |     |            |     |           |
| 21 | 長野原町  |       |            |       |             | 0   | 0           |        |            |     |            |     |           |
| 22 | 嬭恋村   | 2     | 2,840,000  | 3     | 2,720,000   | 5   | 5,560,000   | 4      | 4,854,063  |     |            | 1   | 500,000   |
| 23 | 草津町   |       |            |       |             | 0   | 0           |        |            |     |            |     |           |
| 24 | 高山村   | 1     | 1,260,000  | 1     | 1,566,000   | 2   | 2,826,000   | 2      | 2,821,000  |     |            |     |           |
| 25 | 東吾妻町  |       |            | 1     | 350,000     | 1   | 350,000     | 1      | 270,000    |     |            |     |           |
| 26 | 片品村   | 2     | 1,600,000  | 1     | 3,050,000   | 3   | 4,650,000   | 3      | 4,051,060  |     |            |     |           |
| 27 | 川場村   | 4     | 12,761,100 |       |             | 4   | 12,761,100  | 4      | 12,755,908 |     |            |     |           |
| 28 | 昭和村   | 2     | 2,880,000  | 1     | 1,300,000   | 3   | 4,180,000   | 3      | 3,744,000  |     |            |     |           |
| 29 | みなかみ町 | 2     | 13,800,000 | 1     | 19,300,000  | 3   | 33,100,000  | 1      | 232,000    | 2   | 32,800,000 |     |           |
| 30 | 玉村町   |       |            |       |             | 0   | 0           |        |            |     |            |     |           |
| 31 | 板倉町   | 1     | 300,000    |       |             | 1   | 300,000     | 1      | 300,000    |     |            |     |           |
| 32 | 明和町   | 1     | 1,080,000  |       |             | 1   | 1,080,000   | 1      | 1,058,400  |     |            |     |           |
| 33 | 千代田町  |       |            | 1     | 185,000     | 1   | 185,000     | 1      | 137,000    |     |            |     |           |
| 34 | 大泉町   |       |            |       |             | 0   | 0           |        |            |     |            |     |           |
| 35 | 邑楽町   | 1     | 300,000    | 1     | 500,000     | 2   | 800,000     | 2      | 798,000    |     |            |     |           |
|    | 県計    | 67    | 71,381,000 | 50    | 110,165,500 | 117 | 181,546,500 | 76     | 74,706,374 | 17  | 89,674,800 | 24  | 3,007,200 |



市町村提案型事業の事業内容（採択要件、補助対象経費など）

〇市町村提案型事業の事業内容は次のとおりです。（ぐんま緑の県民基金市町村提案型事業補助金交付要綱別表1抜粋）

| 事業区分          |             | 経費の内訳  | 補助率等  | 採択要件等  | 補助対象経費  | 重要な変更  |
|---------------|-------------|--|---|--|---|--|
| 区分            | 細区分         |  |   |  |   |  |
| 荒廃した里山・平地林の整備 | 整備          | 間接補助事業者が実施する会議開催、刈払い、伐倒（伐竹）、玉切り、集積、積込み、運搬等に対する補助に要する経費   | 森林はha当たり上限280千円<br>竹林はha当たり上限700千円  | （国）<br>市町村と土地権利者、事業実施者の3者により事業実施及び転用等の権利制限（10年間）に関する協定を締結すること。<br><br>（同一地につき1回とする。）<br><br>対象は高木性樹種の苗木等とし、本事業の整備箇所に補栽すること。<br><br>助成は、本事業の実施期間内かつ最長5年とする。<br><br>同一地につき1回とし、人家・道路等に近接した樹木の伐倒や掛かり木になりやすい危険箇所、立竹密度が高く重度の負担がある箇所のうち、住民等では整備が困難である箇所を市町村が整備するものとする。<br><br>市町村が刈払機、粉砕機を購入・保守管理し、貸与規定を整備して本事業に取り組む間接補助事業者に貸与する場合を対象とする。  | 需用費、役務費、委託料、使用料及び賃借料、工事請負費、原材料費、備品購入費、補助金     | (1)区分ごとの補助対象経費の30%を超える増減<br><br>(2)区分内の事業箇所の新設・変更・廃止<br><br>(3)区分相互間における30%を超える経費の配分 |
|               | 苗木購入        | 間接補助事業者が実施する苗木等の購入に対する補助に要する経費   | ha当たり上限300千円  |  |   |  |
|               | 管理          | 間接補助事業者が実施する会議開催、刈払い、集積、積込み、運搬等に対する補助に要する経費  | ha当たり上限80千円   |  |   |  |
|               | 困難地整備支援     | 刈払い、伐倒（伐竹）、玉切り、集積、積込み、運搬等に要する経費  | 森林はha当たり上限500千円（ただし、全伐する場合、ha当たり上限1,500千円とする）<br>竹林はha当たり上限2,700千円<br>特殊伐採は補助率1/2以内（ただし、「ぐんま緑の県民基金市町村提案型事業審査会設置要綱」に規定する「ぐんま緑の県民基金市町村提案型審査会」において承認を得た限とし、上限2,000千円とする） |  |   |  |
|               | 刈払機、粉砕機の購入  | 刈払機、粉砕機の購入に要する経費   | 補助率3/4以内（ただし、刈払機は1台当たり上限50千円、粉砕機は1台当たり上限2,800千円とする）   |  |   |  |
| 貴重な自然環境の保護・保全 | 活動支援        | (1)希少動植物の生息環境の保護・保全及び地域住民等への啓発活動に要する経費<br>(2)間接補助事業者が実施する希少動植物の生息環境の保護・保全及び地域住民等への啓発活動に対する補助に要する経費 | 1事業当たり上限500千円（ただし、継続して実施する場合、2年目以降は1事業当たり上限250千円とする）  | （1）「群馬県の絶滅のおそれのある野生生物（2012改訂版）」で野生絶滅及び絶滅危惧種Ⅰ、Ⅱ類に指定されている種の生息環境の保護・保全活動を対象とする。<br><br>（2）市町村とNPO・ボランティア団体等の連携事業の場合は、土地権利者を含めた3者協定を締結するものとする。<br><br>本事業の実施期間内かつ最長5年とする。<br><br>「活動支援」の対象事業のうち、施設設備が必要と認められるものを対象とし、同一事業につき1回とする。   | 賃金、報償費、旅費、需用費、役務費、委託料、使用料及び賃借料、工事請負費、原材料費、補助金 |  |
|               | 付帯施設の整備     | 上記の活動支援に必要と認められる施設整備に要する経費   | 補助率1/2以内（ただし、上限2,000千円とする）  |  |   |  |
| 森林環境教育・普及啓発   | 森林環境教育      | (1)児童生徒や県民を対象とした森林環境教育及び森林体験活動等に要する経費<br>(2)間接補助事業者が実施する児童生徒や県民を対象とした森林環境教育及び森林体験活動等に対する補助に要する経費   | 上限2,000千円（ただし、学校、教育関係団体及びNPO・ボランティア団体等に間接補助する場合は1団体当たり上限300千円とする）   | 助成は、本事業の実施期間内かつ最長5年とする。  | 報償費、旅費、需用費、役務費、使用料及び賃借料、原材料費、補助金              |  |
|               | 普及啓発        | (1)森林の機能や重要性に係る普及啓発に要する経費<br>(2)間接補助事業者が実施する森林の機能や重要性に係る普及啓発に対する補助に要する経費                           |   |  |   |  |
| 森林の公有林化       | 水源地域森林の公有林化 | 水源地域の森林の購入に要する経費   | 補助率1/2以内（ただし、上限10,000千円とする）   | 次の要件を満たす森林を対象とする。<br>①森林内に地域の重要な水源が存在すること。<br>②公的管理することで、水源涵養機能の持続的な発揮が期待できること。<br>③市町村森林整備計画の「水源涵養機能維持増進森林」に区分されているか又は区分されることが確実と見込まれること。<br>④県と森林管理及び転用禁止を定めた20年間の協定を締結すること。<br><br>次の要件を満たす森林を対象とする。<br>①快適環境形成機能や保健休養機能が特に求められる森林で公的管理が必要であること。<br>②市町村森林整備計画の「快適環境形成機能維持増進森林」又は「保健文化機能維持増進森林」に区分されているか又は区分されることが確実と見込まれること。<br>③森林造成のための用地取得の場合は面積が0.3haを超え、市街化区域でないこと。<br>④県と森林管理及び転用禁止を定めた20年間の協定を締結すること。 | 公有財産購入費                                       |  |
|               | 平地林の公有林化    | 平地林又は平地林を造成しようとする用地の購入に要する経費   |   |  |   |  |
| 独自提案事業        |             | ぐんま緑の県民税制度の目標を達成するための独自提案事業に要する経費  | 補助率1/2以内  | (1)ぐんま緑の県民税の趣旨・目標に照らし、適切な事業内容であると認められ、かつ第三者機関である「ぐんま緑の県民税評価検証委員会」の承認を得たものであること。<br>(2)管理運営的経費、既存施設の維持修繕に充てるものではないこと。   |   |  |