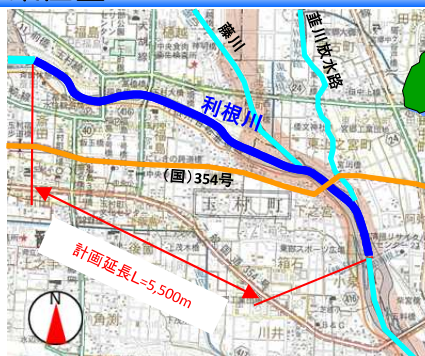


事業概要

- 所在地 : 伊勢崎市柴町～玉村町上福島
- 河川名 : 一級河川 利根川
- 事業内容 : 全体計画延長 5,500m
築堤 45,000㎡
掘削 564,000㎡
- 全体事業費 : 約60億円(堤防嵩上げを含む)
- 事業期間 : 平成27年度～令和12年度以降
- 現況流下能力 : 約3,700m³/s
- 計画流下能力 : 6,000m³/s

事業位置



どのような目的を達成するための事業か

・水害リスクを軽減するため

堤防の築造や土砂を撤去することで、流せる水の量を増やします



洪水の時に堤防の高さが足りないところは高くして欲しい。(地元住民)
川に堆積している土砂より、水がせき上げられ、氾濫する危険が高まっているのではないか。(地元住民)

成果を示す項目	実施前
想定氾濫面積の減少	4,500ha
想定氾濫区域内の浸水戸数の減少	10,800戸
想定氾濫区域内の弱者関連施設の減少	52施設



実施後(目標)
0ha
0戸
0施設

実施前

- ◆堤防がない又は低いため、大雨の時は家屋が浸水するおそれがあります。
- ◆河道内の土砂が水の流れを阻害しています。



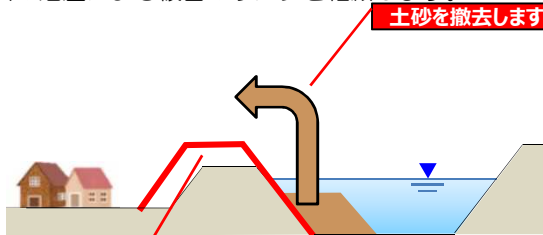
河道内の土砂



堤防がない又は低い

実施後(完成イメージ)

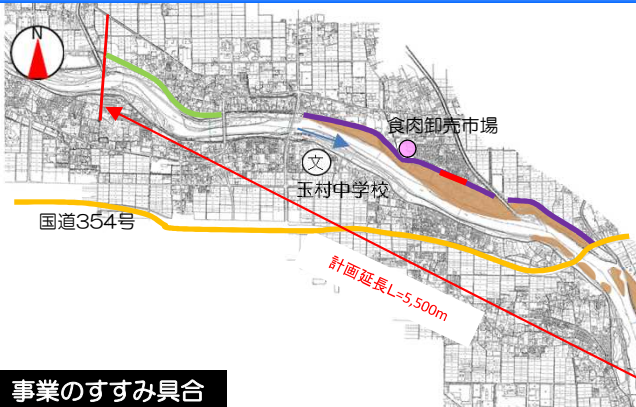
- ◆堤防を築造するとともに、河川内の土砂を掘削することで、下流へ安全に流せる水の量を増やし、河川の氾濫による被害のリスクを軽減します。



土砂を撤去します

堤防を高くします

事業の進捗状況(R3年3月現在)



- : R3工事箇所(築堤)
- : 築堤箇所 (R6年度までに完成)
- : 築堤箇所 (R12年度以降に完成)
- : 河道掘削箇所 (R12年度以降に完成)

今、何をしているか

令和3年度は用地買収、文化財発掘調査及び築堤工事を実施します。



埋蔵文化財調査

事業のすすみ具合

事業開始 ● [Progress bar] ● 事業完了