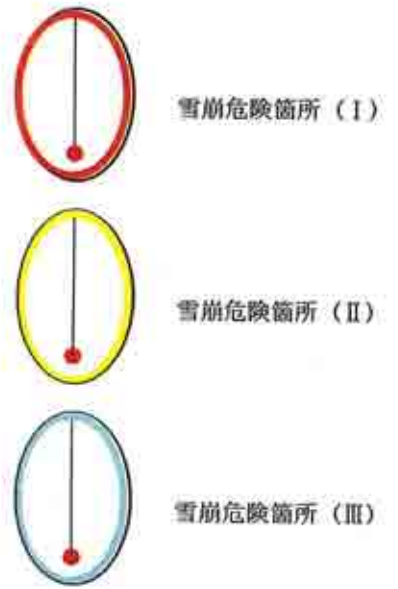




凡例



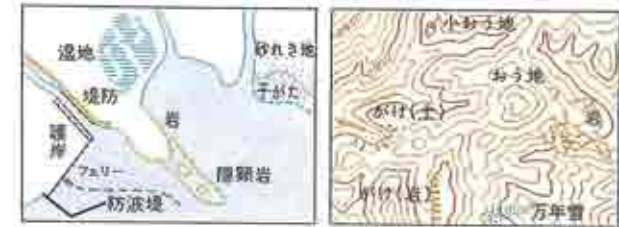
雪崩危険箇所 (I)  
 雪崩危険箇所 (II)  
 雪崩危険箇所 (III)  
 地域防災計画に位置づけられる  
 避難場所・避難経路等

III-0012

町・村界	果樹園	いまつ地
所 属 界	桑畑	竹林
種 生 界	茶畑	しの地
特 定 地 区 界	その他の樹木畑	やし科樹林
		荒地



伊香保



1. 投影はユニバーサル横メルカトル図法。座標帯は第54帯、中央子午線は東経141°
2. 右上の数字は地域メッシュコード
3. 図郭に付した短線は黒が経緯度差1分ごとの目盛、青(経緯度目盛と重複する場合は黒)が基準地域メッシュの目盛
4. 高さの基準は東京湾の平均海面、等高線の間隔は10メートル
5. 磁針方位は西偏約7°10'
6. 図式は昭和61年1:25,000地形図図式

行政区画



索引図

長野原	群馬原町	金井
渡間原山	伊香保	
軽井沢	三ヶ倉	下室田


群馬県

- A. 吾妻郡 1. 吾妻町 2. 東村  
 B. 群馬郡 3. 常楽村 4. 榛名町 5. 箕郷町

昭和4年測量  
 昭和54年第2回改測  
 平成4年修正測量

1. 使用した空中写真は平成3年11月撮影
2. 現地調査は平成4年7月実施

1:25,000 榛名湖



著作権所有兼発行者 国土地理院 許可なく複製を禁ずる  
 平成6年1月1日発行(3色刷) 3刷

