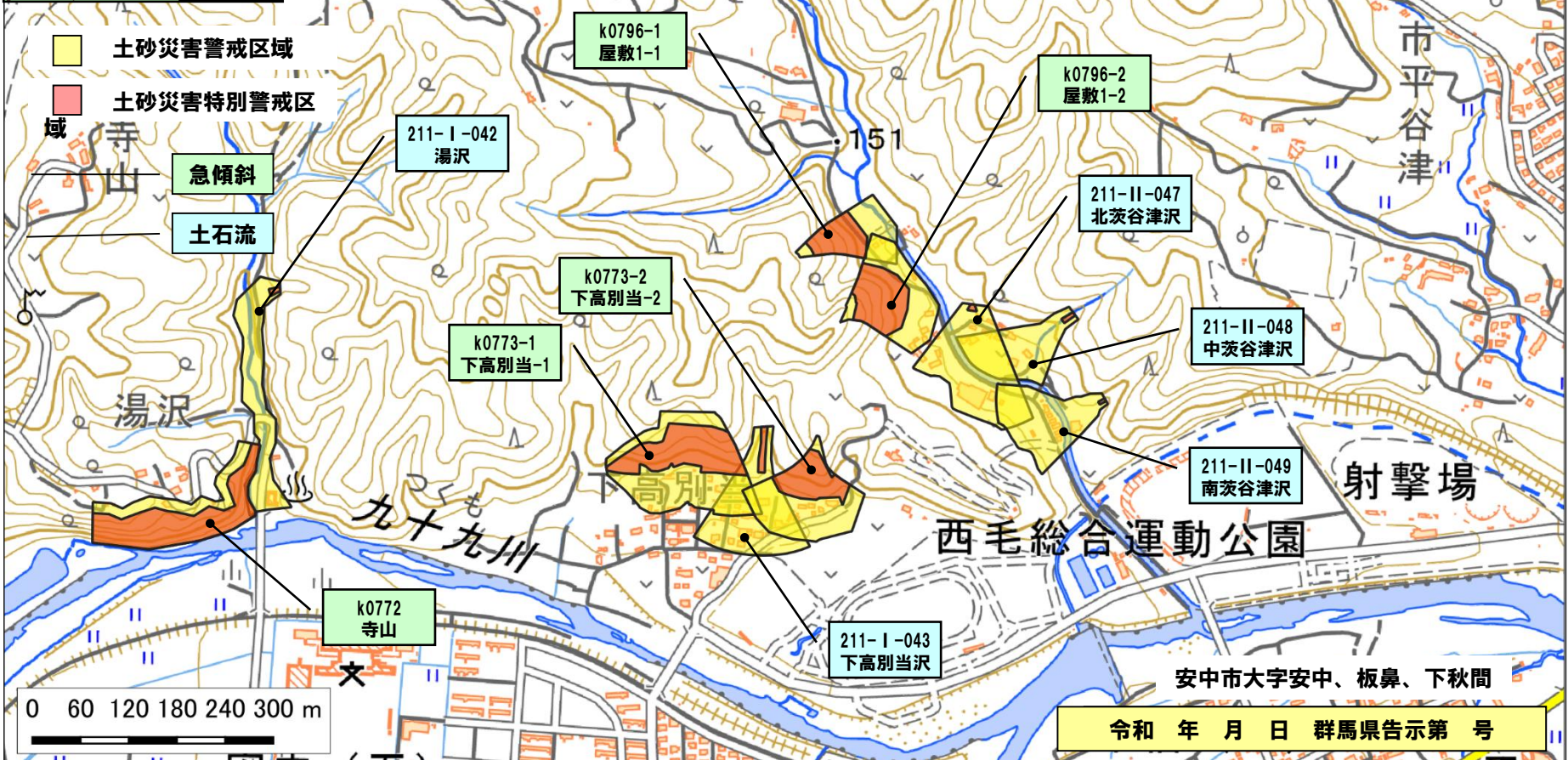
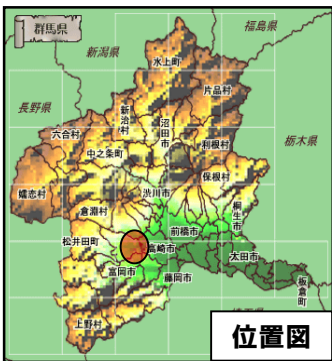
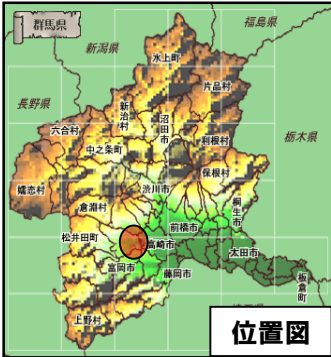


- 土砂災害警戒区域
- 土砂災害特別警戒区域
- 急傾斜
- 土石流





令和 年 月 日 群馬県告示第 号

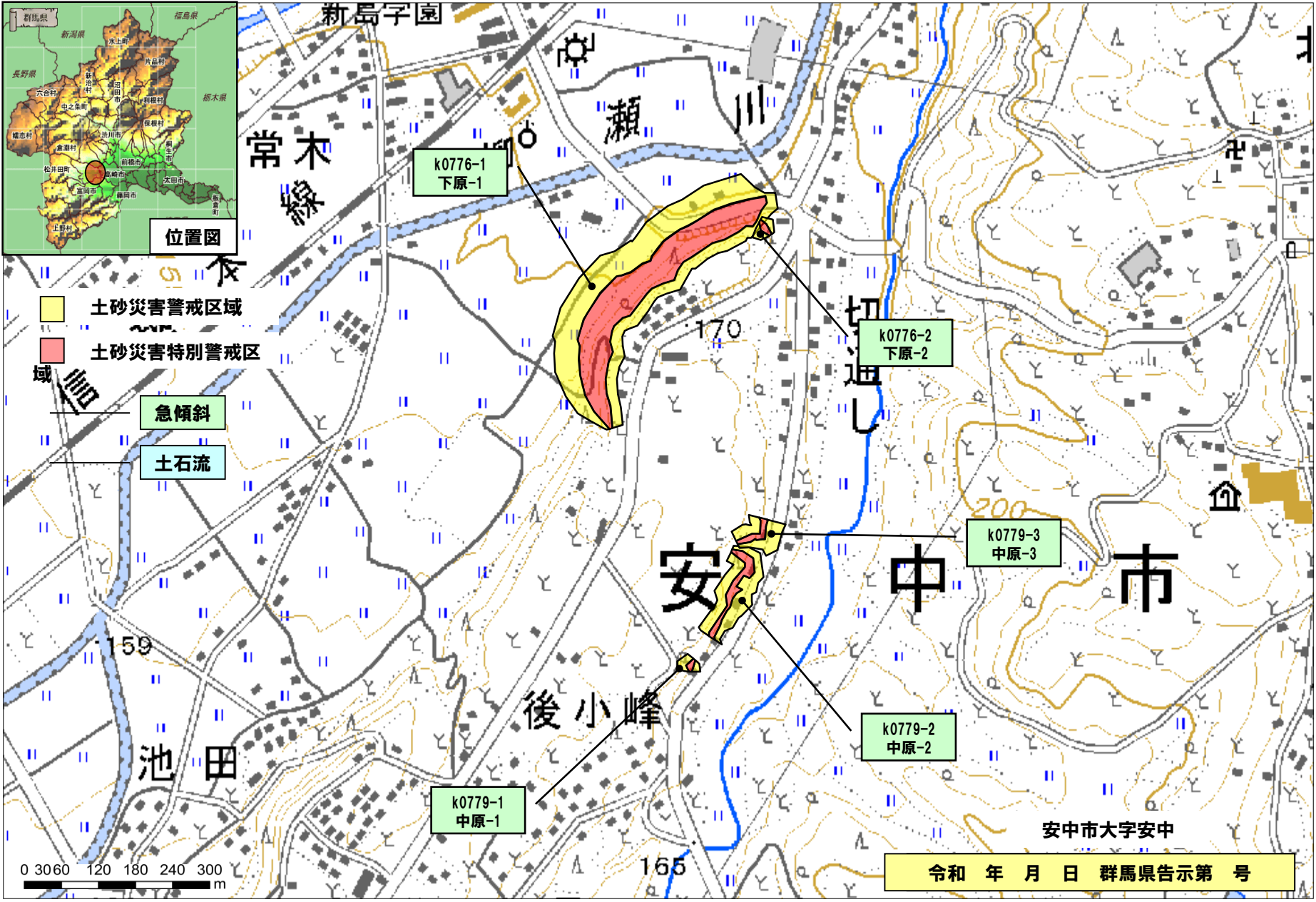


位置図

- 土砂災害警戒区域
- 土砂災害特別警戒区

急傾斜

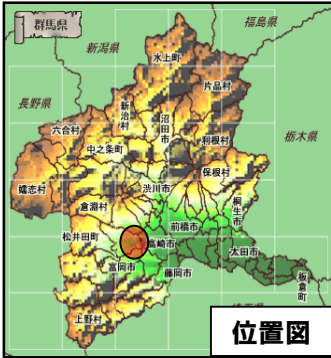
土石流



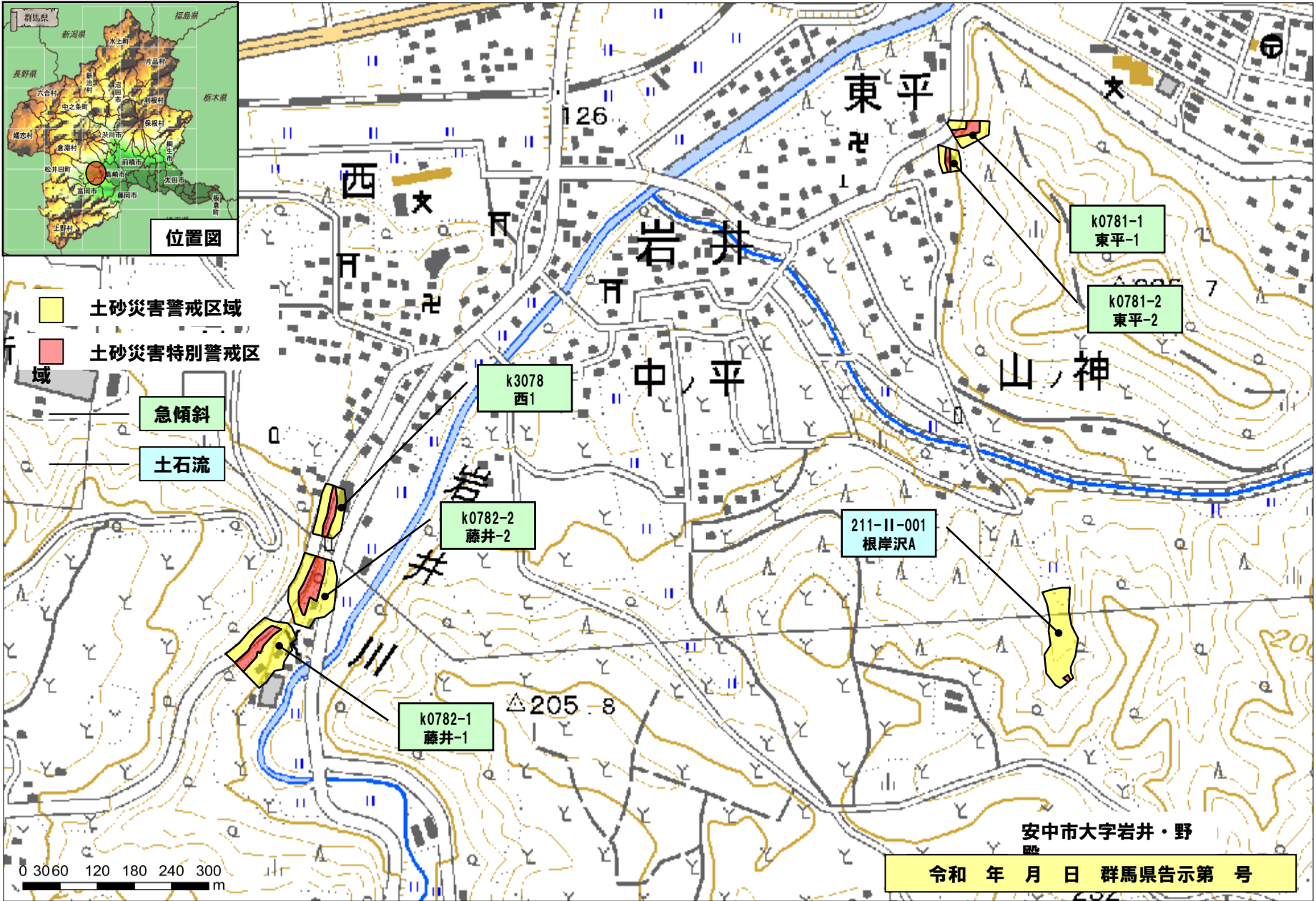
0 3060 120 180 240 300 m

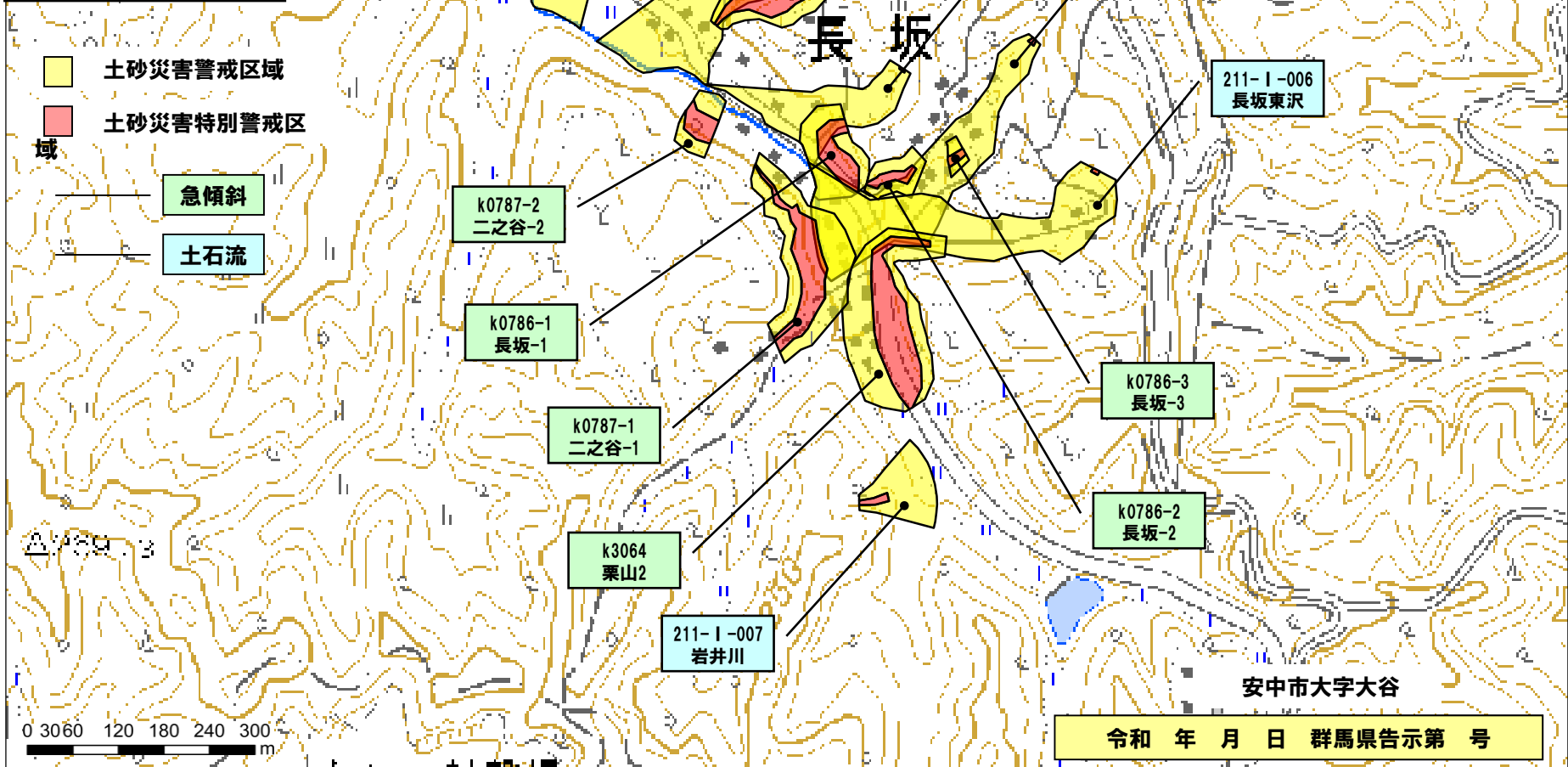
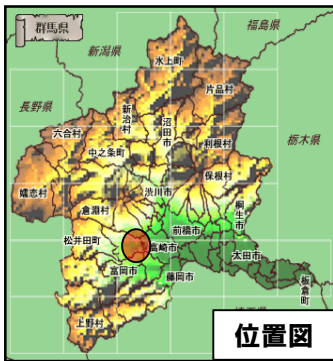
令和 年 月 日 群馬県告示第 号

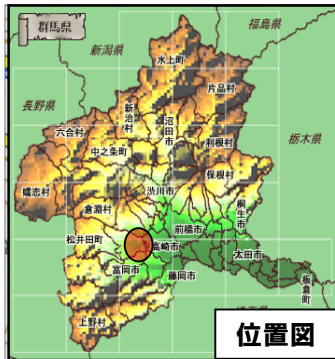
安中市大字安中



- 土砂災害警戒区域
- 土砂災害特別警戒区
- 急傾斜
- 土石流







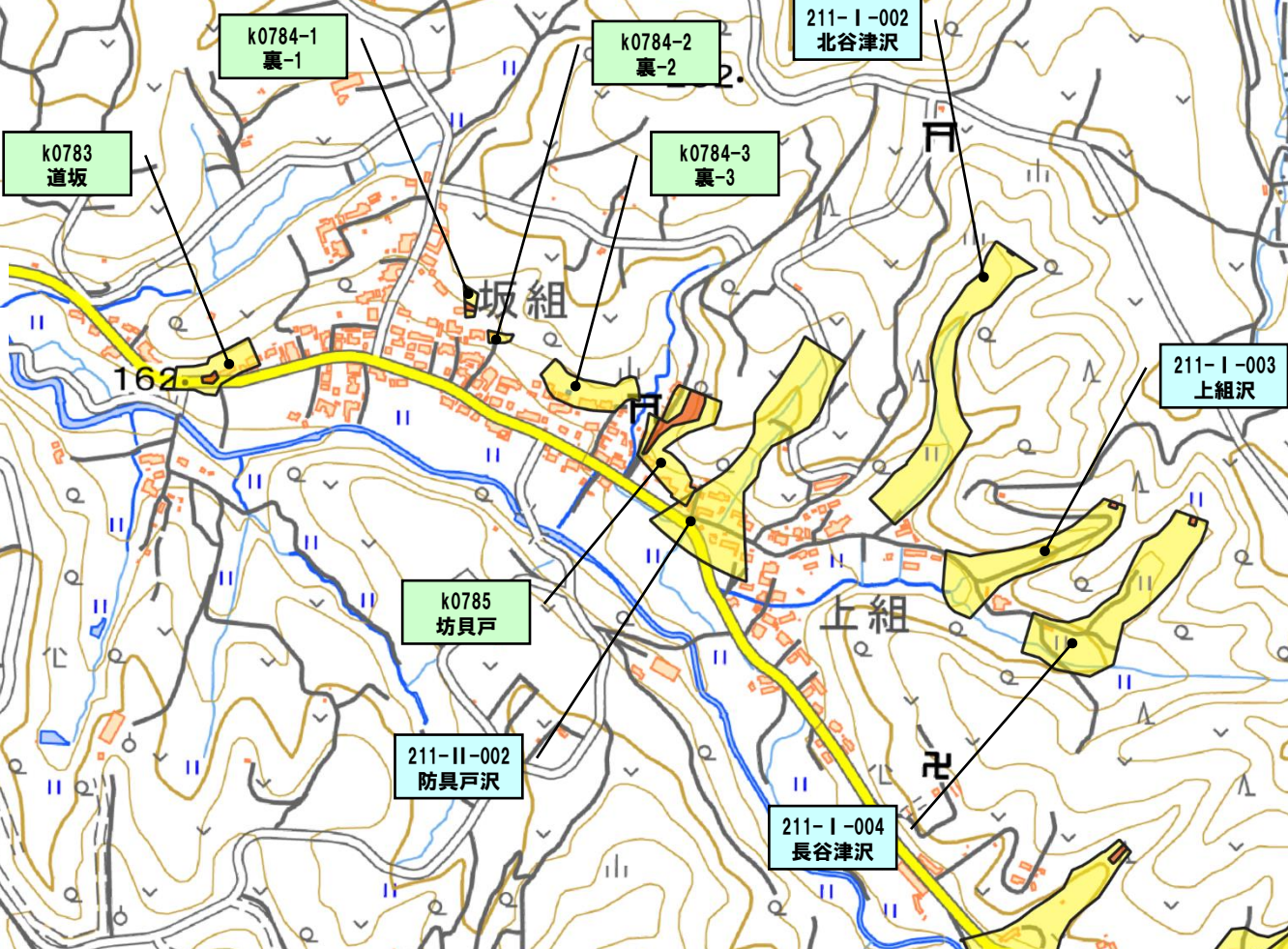
位置図



- 土砂災害警戒区域
- 土砂災害特別警戒区域

急傾斜

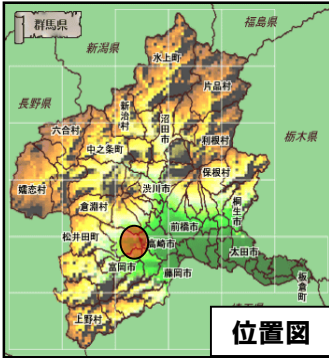
土石流



0 60 120 180 240 300 m

安中市大字大谷

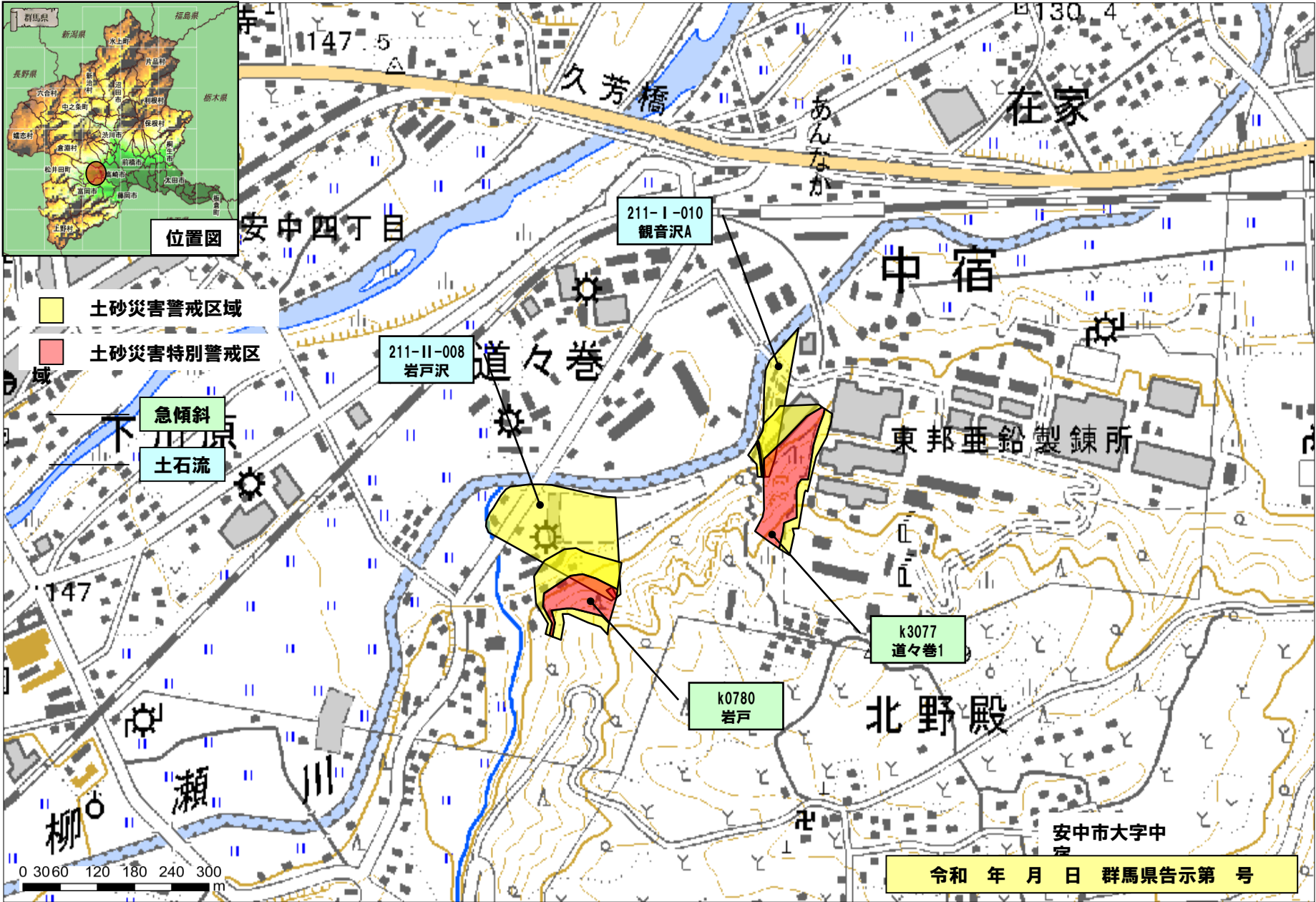
令和 年 月 日 群馬県告示第 号

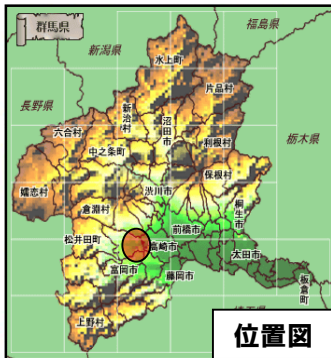


位置図

- 土砂災害警戒区域
- 土砂災害特別警戒区

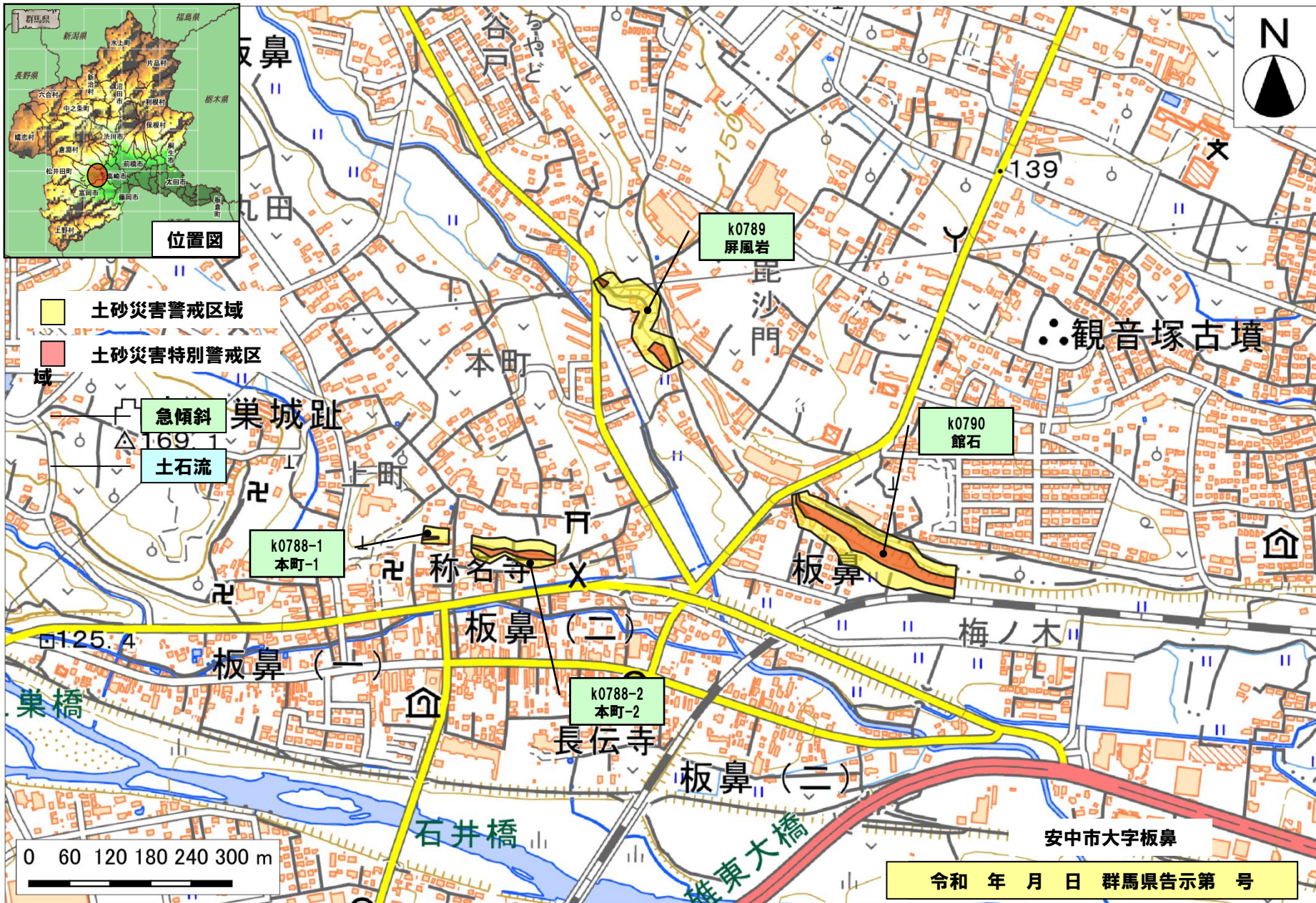
急傾斜
土石流





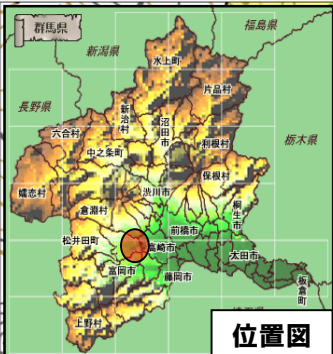
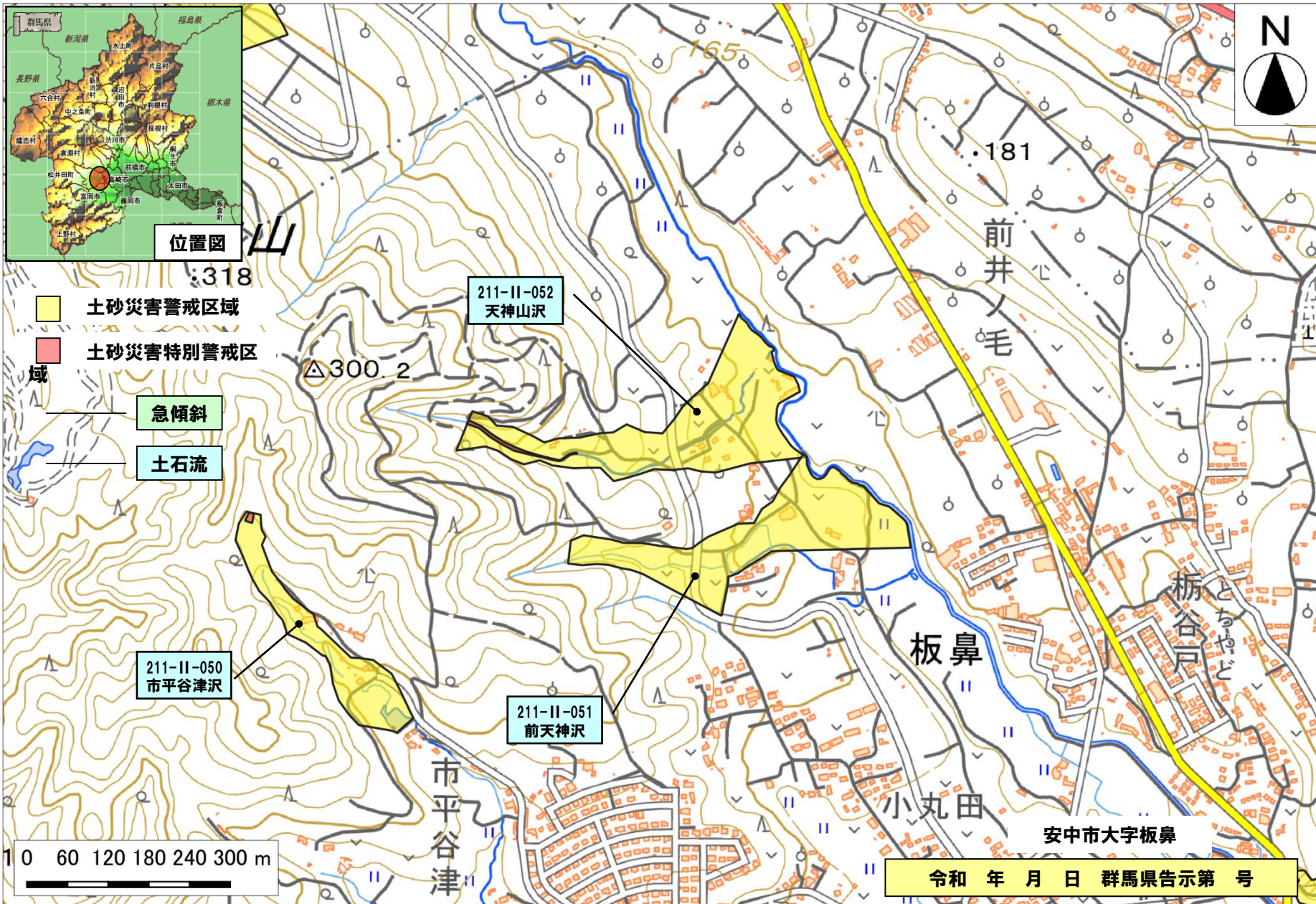
位置図

- 土砂災害警戒区域
- 土砂災害特別警戒区域



k0790館石の区域は、隣接する高崎市まで含んだ区域です。

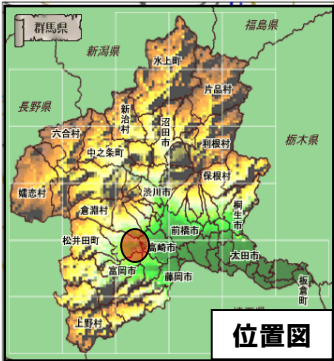
令和 年 月 日 群馬県告示第 号



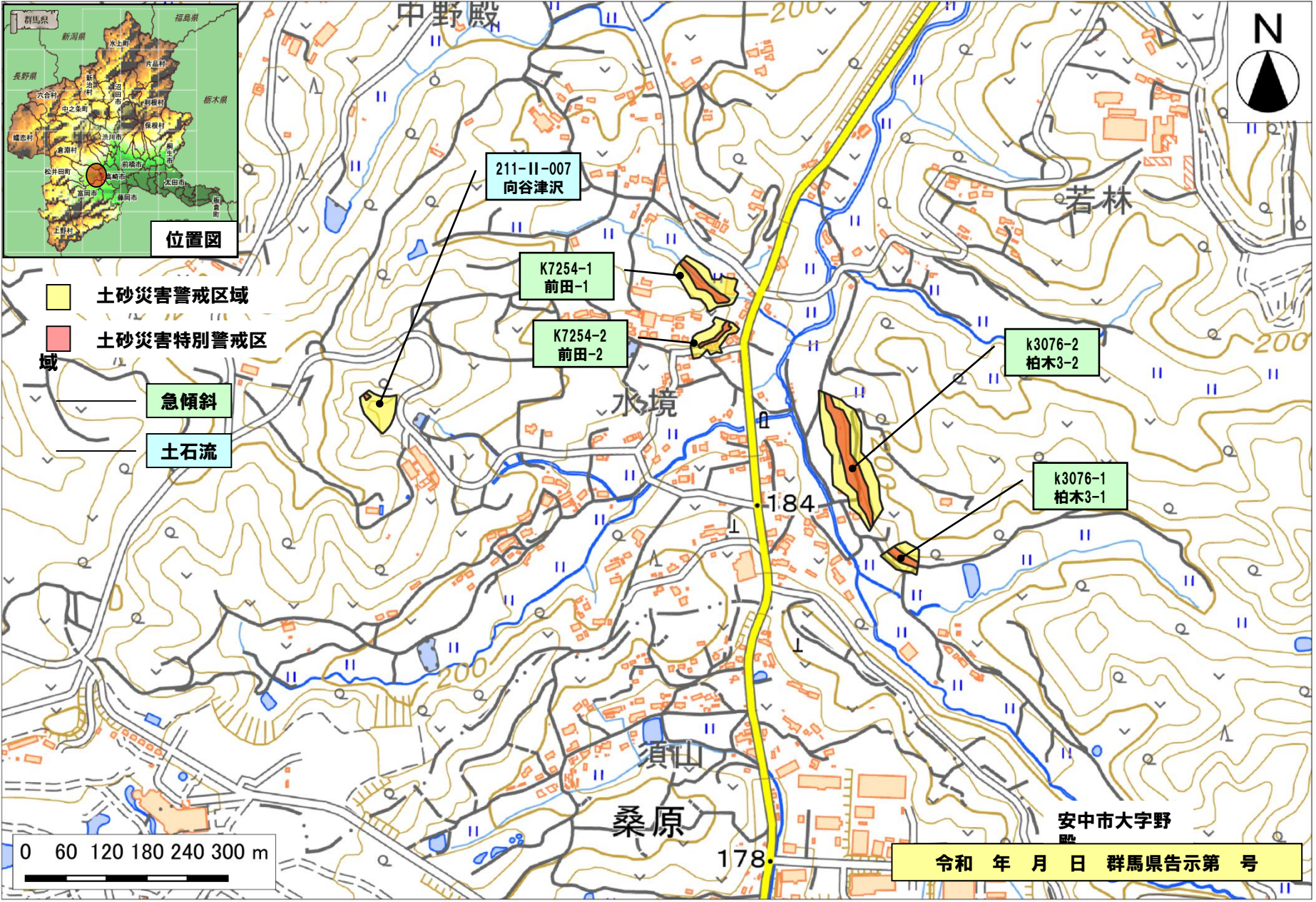
位置図

- 土砂災害警戒区域
- 土砂災害特別警戒区域
- 急傾斜
- 土石流

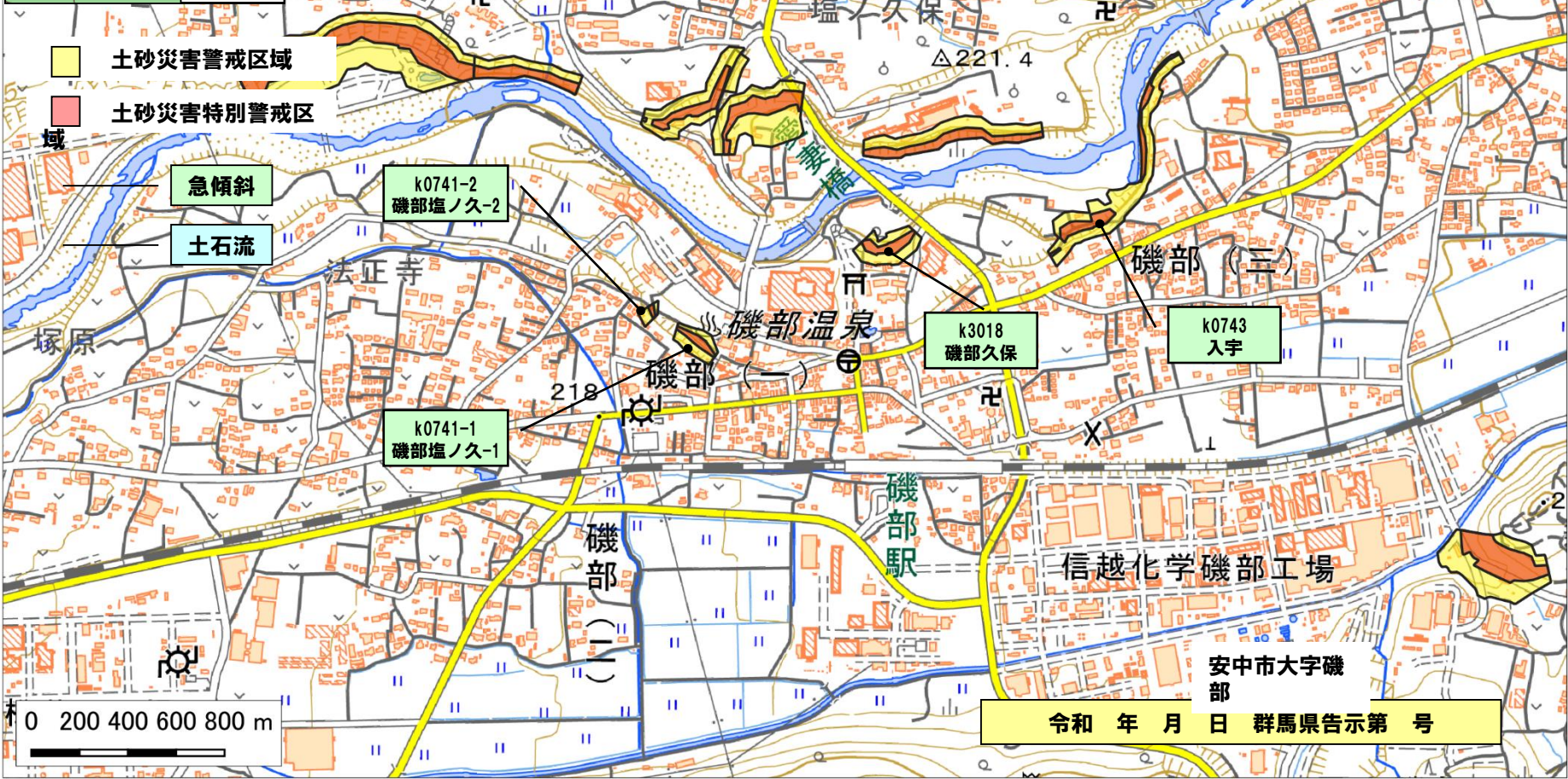
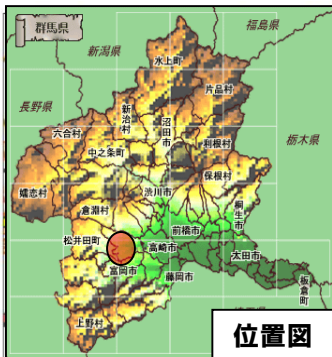
令和 年 月 日 群馬県告示第 号

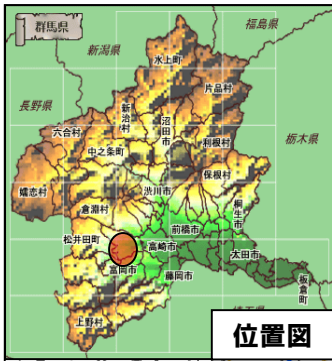


- 土砂災害警戒区域
- 土砂災害特別警戒区域
- 急傾斜
- 土石流



令和 年 月 日 群馬県告示第 号





- 土砂災害警戒区域
- 土砂災害特別警戒区

急傾斜

土石流

下平

松栄

大竹

前小峰

下間仁田

日

三石

k0778-4
中島-4

k0778-3
中島-3

k0778-2
中島-2

k0778-1
中島-1

k3074-1
下間仁田1-1

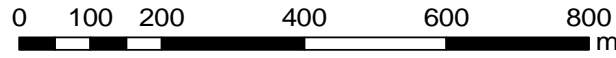
k3074-2
下間仁田1-2

k0777-3
野毛良日向-3

k0777-2
野毛良日向-2

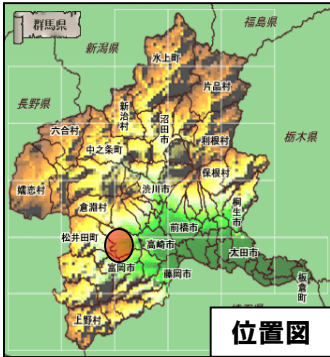
k0777-1
野毛良日向-1

k3073
上間仁田1



令和 年 月 日 群馬県告示第 号

安中市大字下間仁田・上間仁田

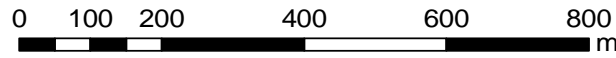
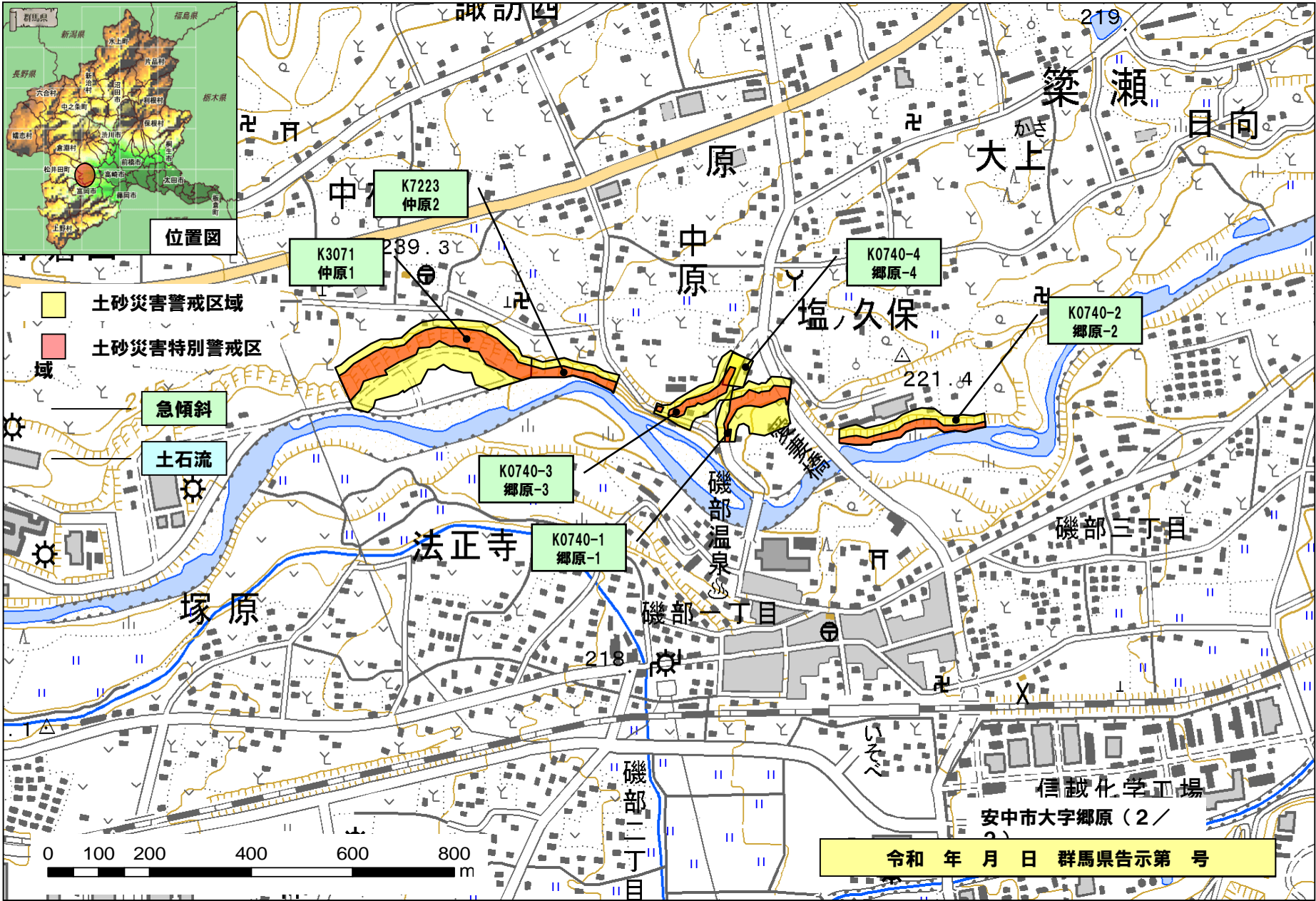


位置図

- 土砂災害警戒区域
- 土砂災害特別警戒区

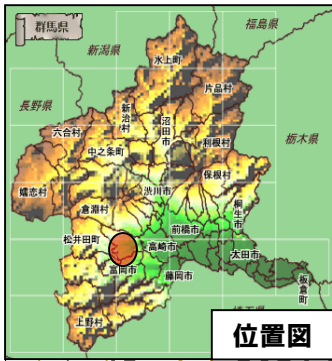
急傾斜

土石流



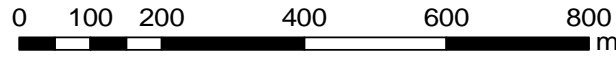
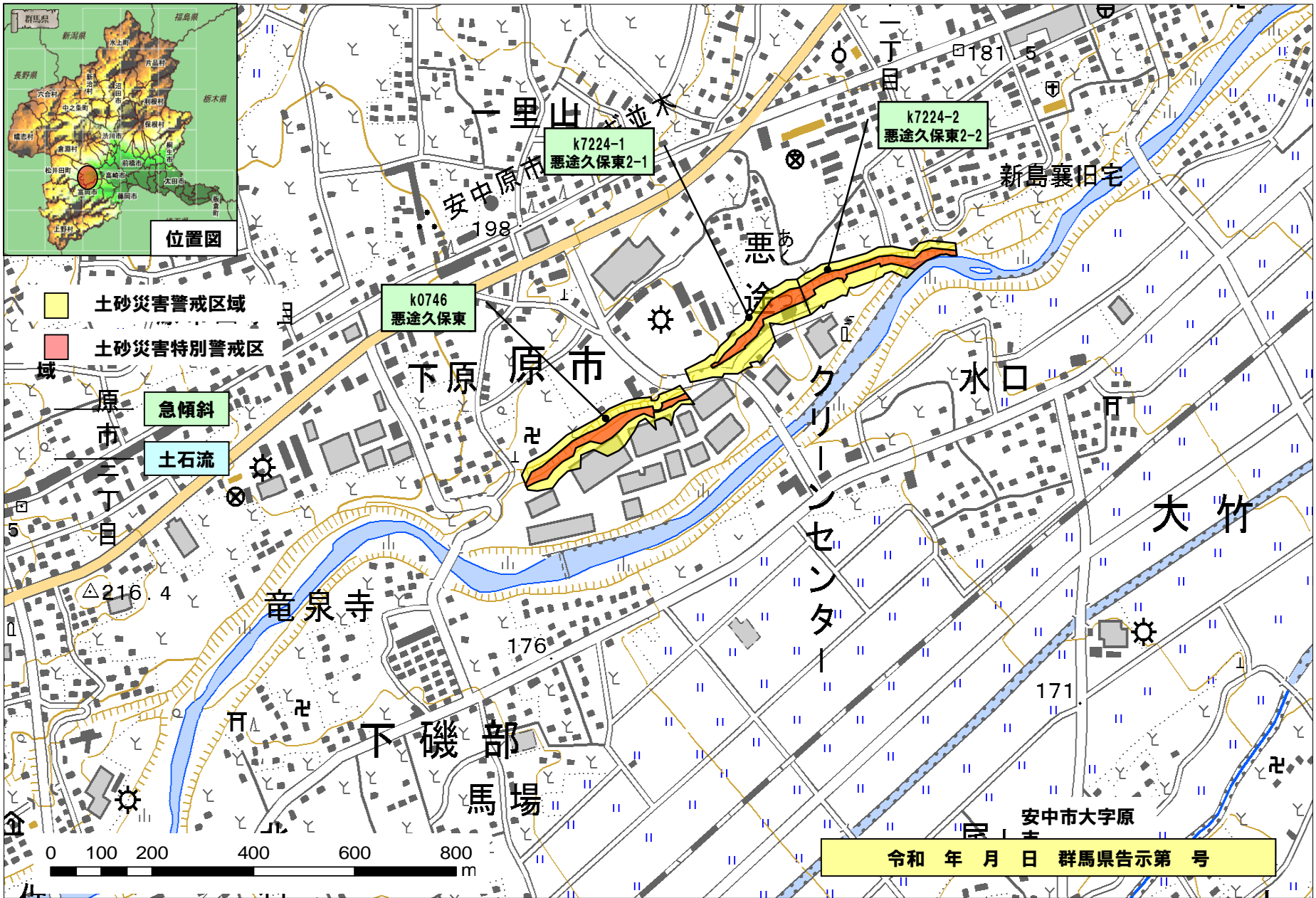
令和 年 月 日 群馬県告示第 号

信誠化学工場
安中市大字郷原(2/

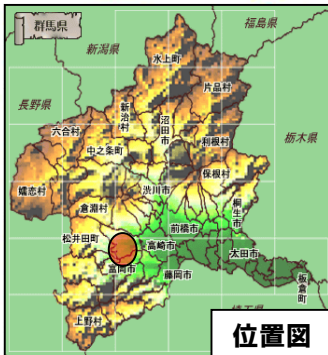


- 土砂災害警戒区域
- 土砂災害特別警戒区域

急傾斜
土石流



安中市大字原
令和 年 月 日 群馬県告示第 号



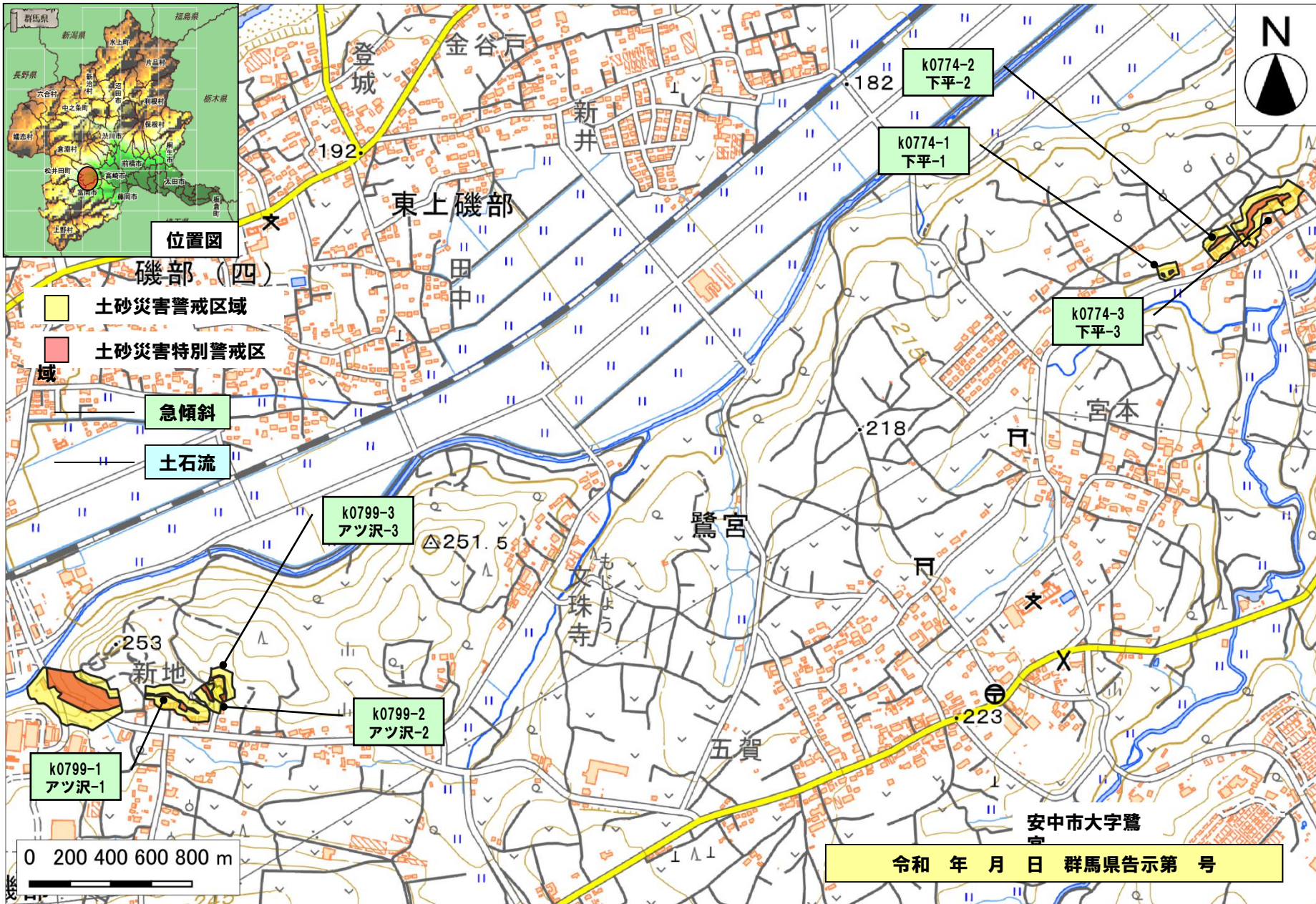
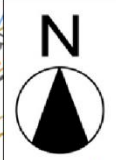
位置図

礫部 (四)

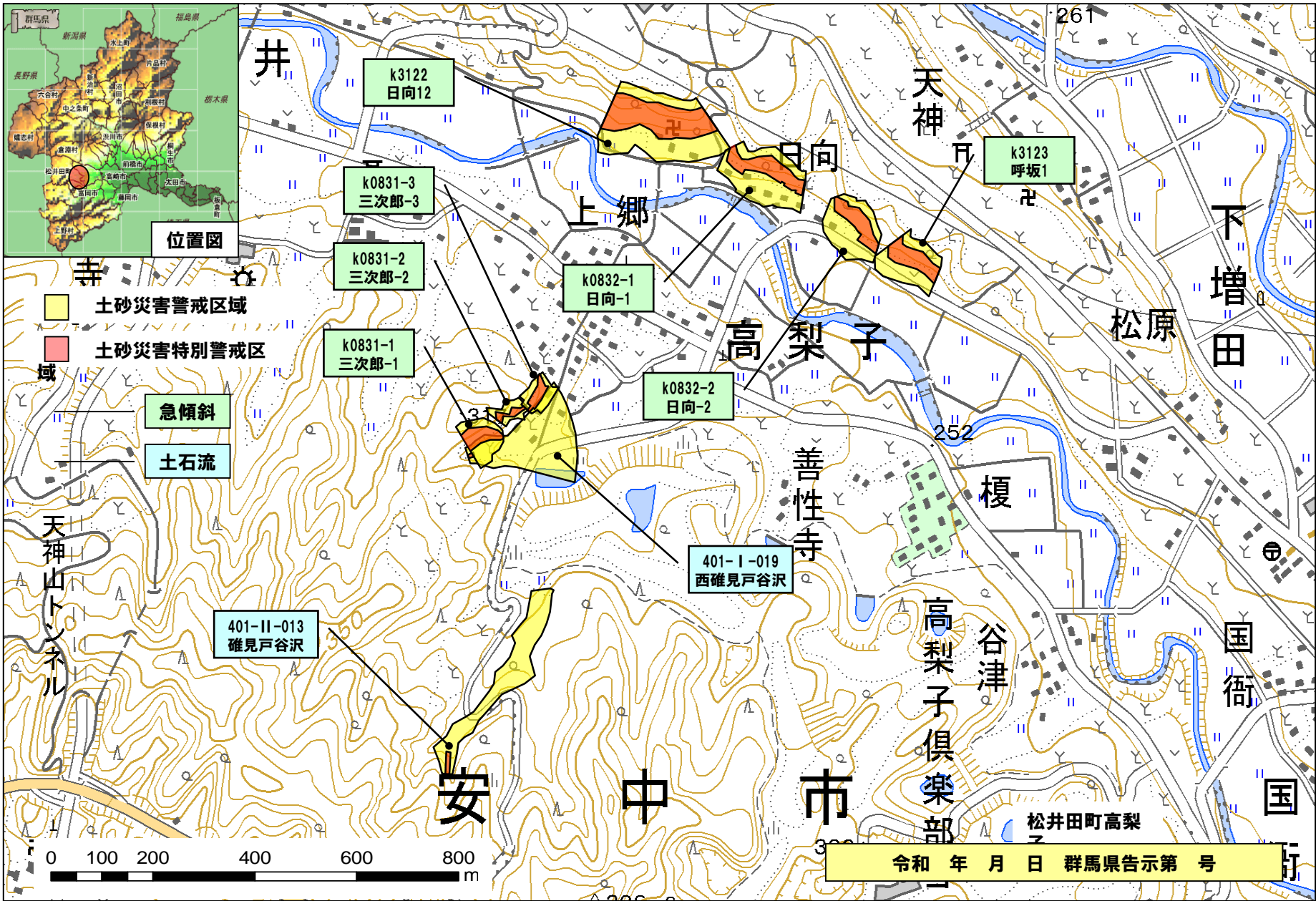
- 土砂災害警戒区域
- 土砂災害特別警戒区域

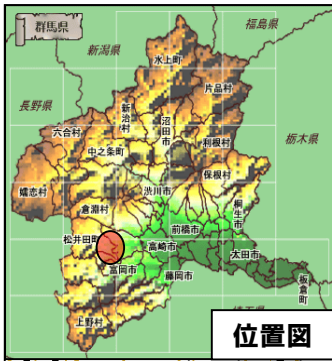
急傾斜

土石流



安中市大字鷺宮
令和 年 月 日 群馬県告示第 号





位置図

6 域

- 土砂災害警戒区域
- 土砂災害特別警戒区

急傾斜

土石流

高梨子倶楽部ゴルフ場

湯の川温泉

松井田

下町

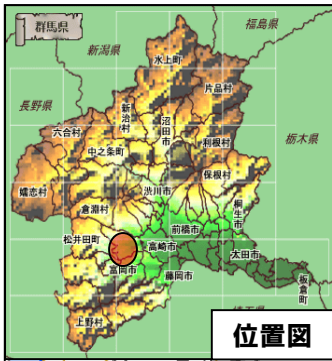
北横町

仲町

0 100 200 400 600 800 m

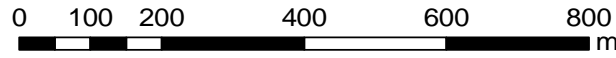
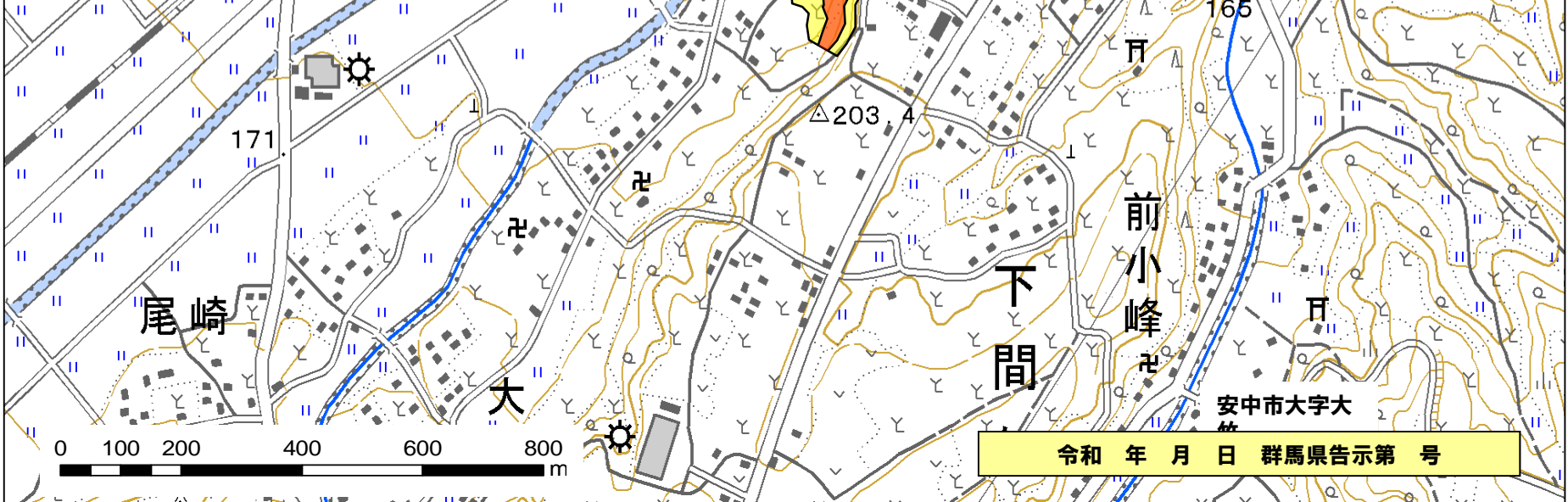


令和 年 月 日 群馬県告示第 号

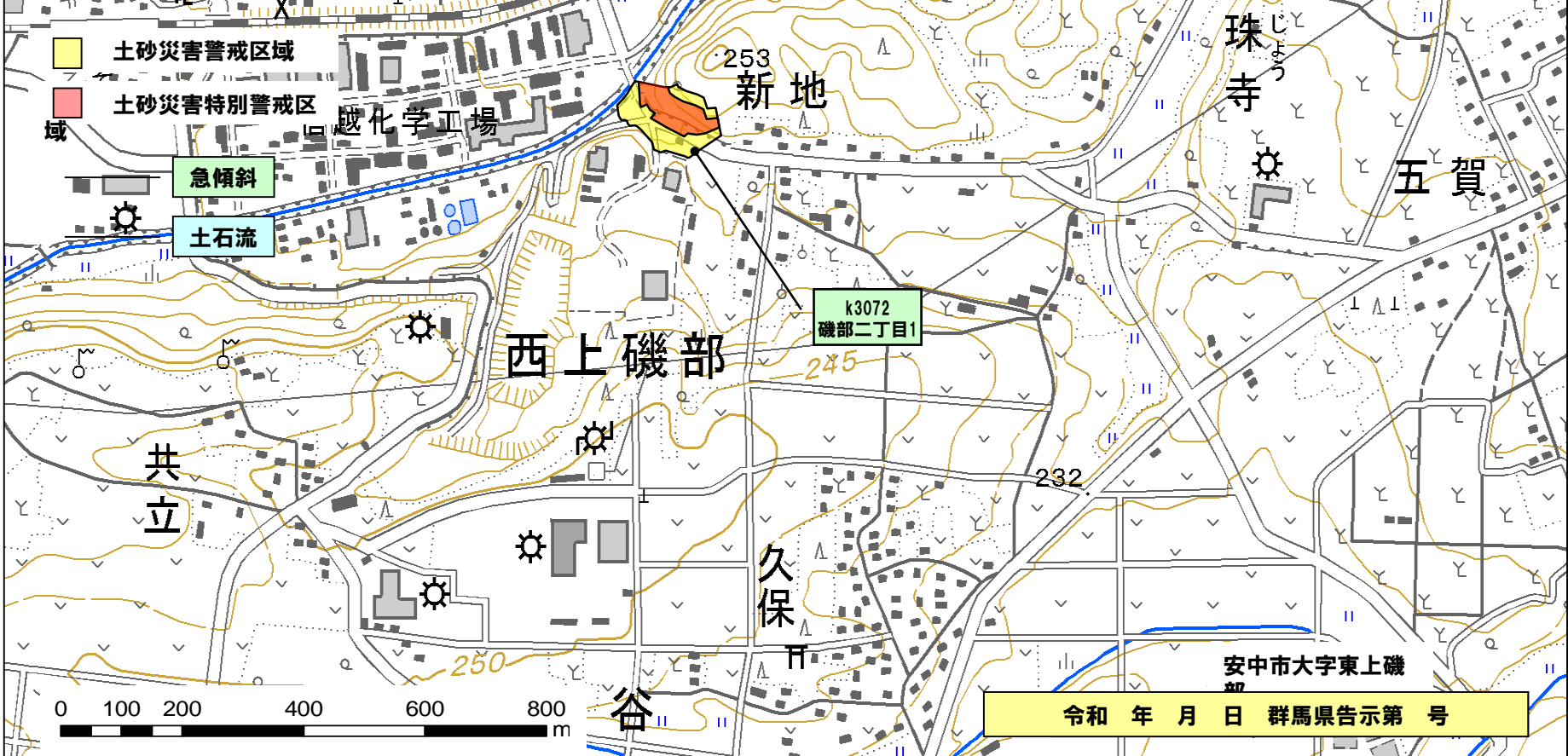
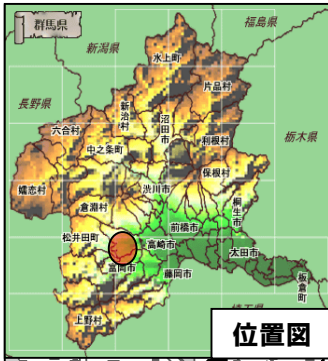


- 水門
- 土砂災害警戒区域
- 土砂災害特別警戒区

- 急傾斜
- 土石流



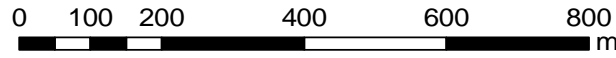
令和 年 月 日 群馬県告示第 号



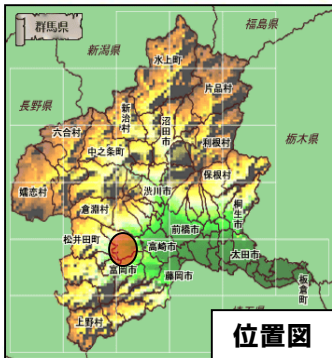
- 土砂災害警戒区域
- 土砂災害特別警戒区域

急傾斜
土石流

k3072
磯部二丁目1

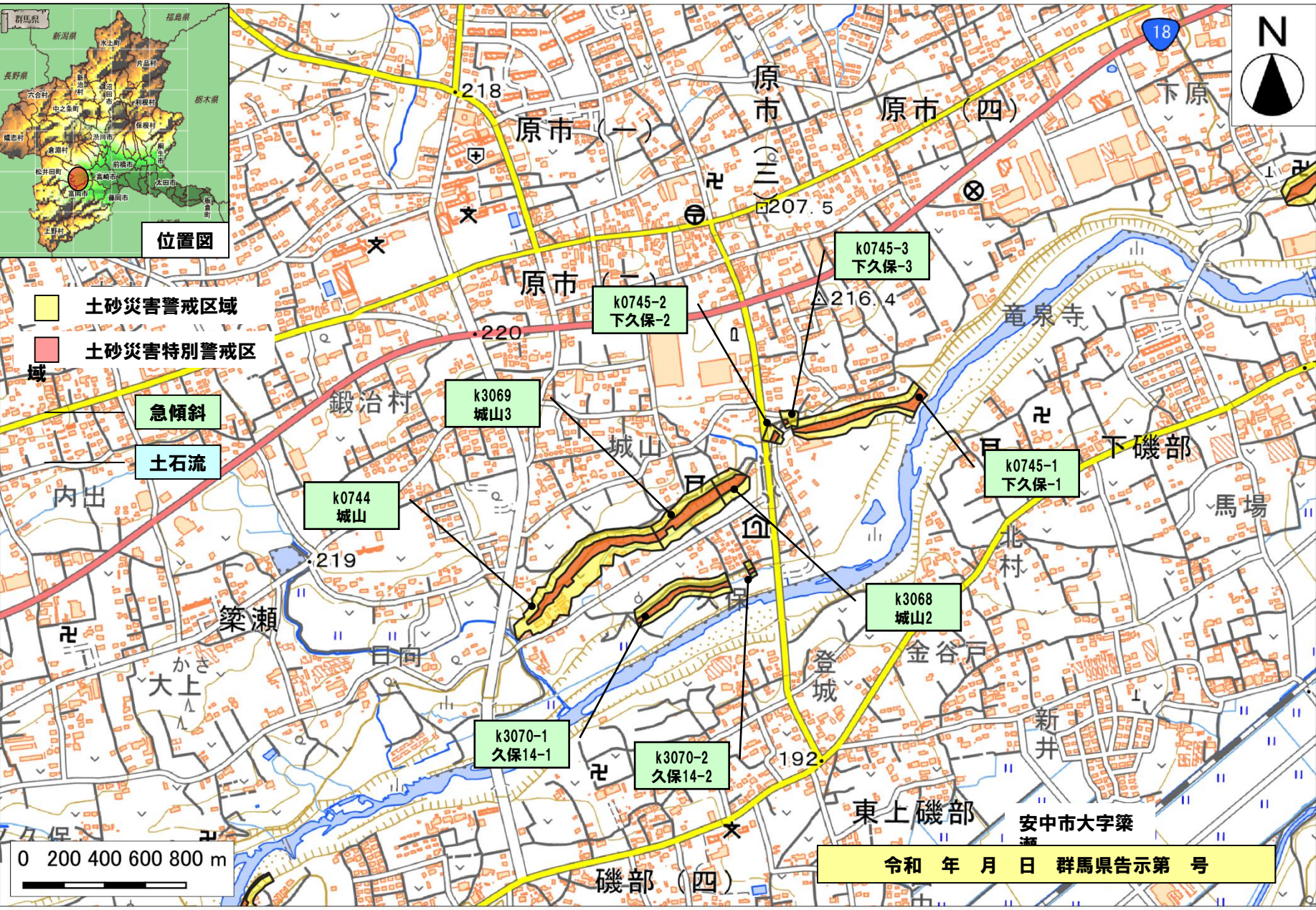


令和 年 月 日 群馬県告示第 号

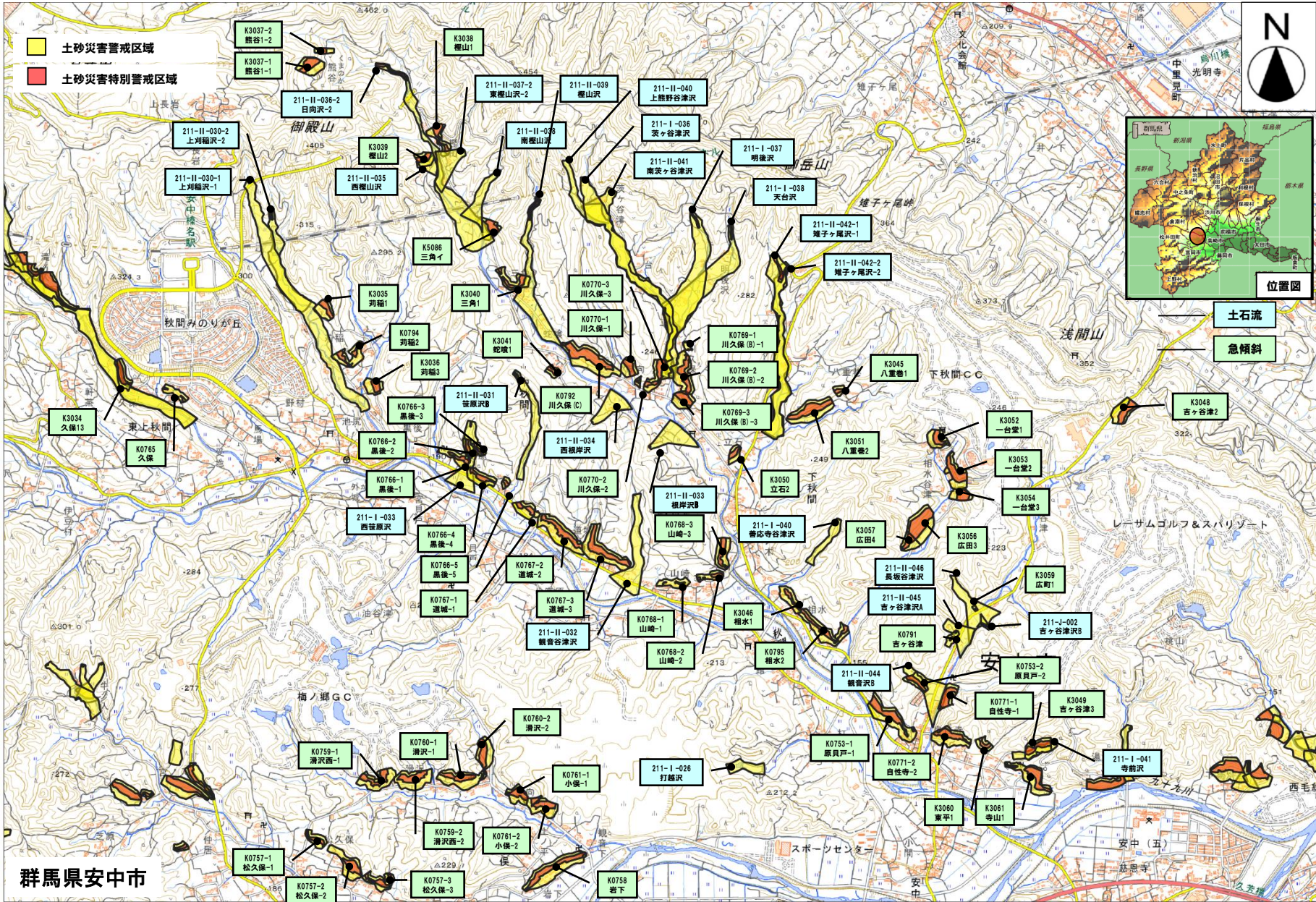


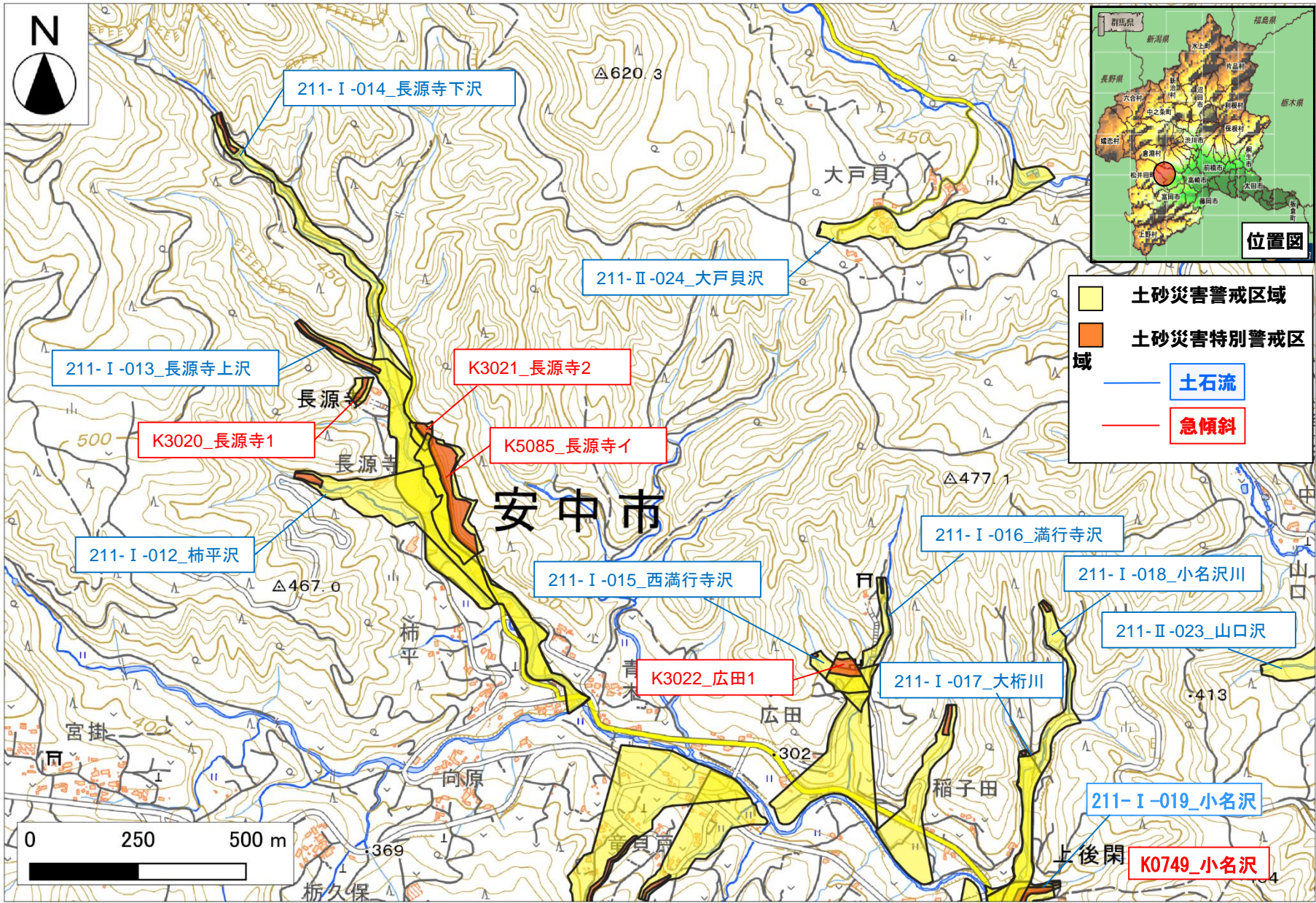
- 土砂災害警戒区域
- 土砂災害特別警戒区域

急傾斜
土石流



令和 年 月 日 群馬県告示第 号





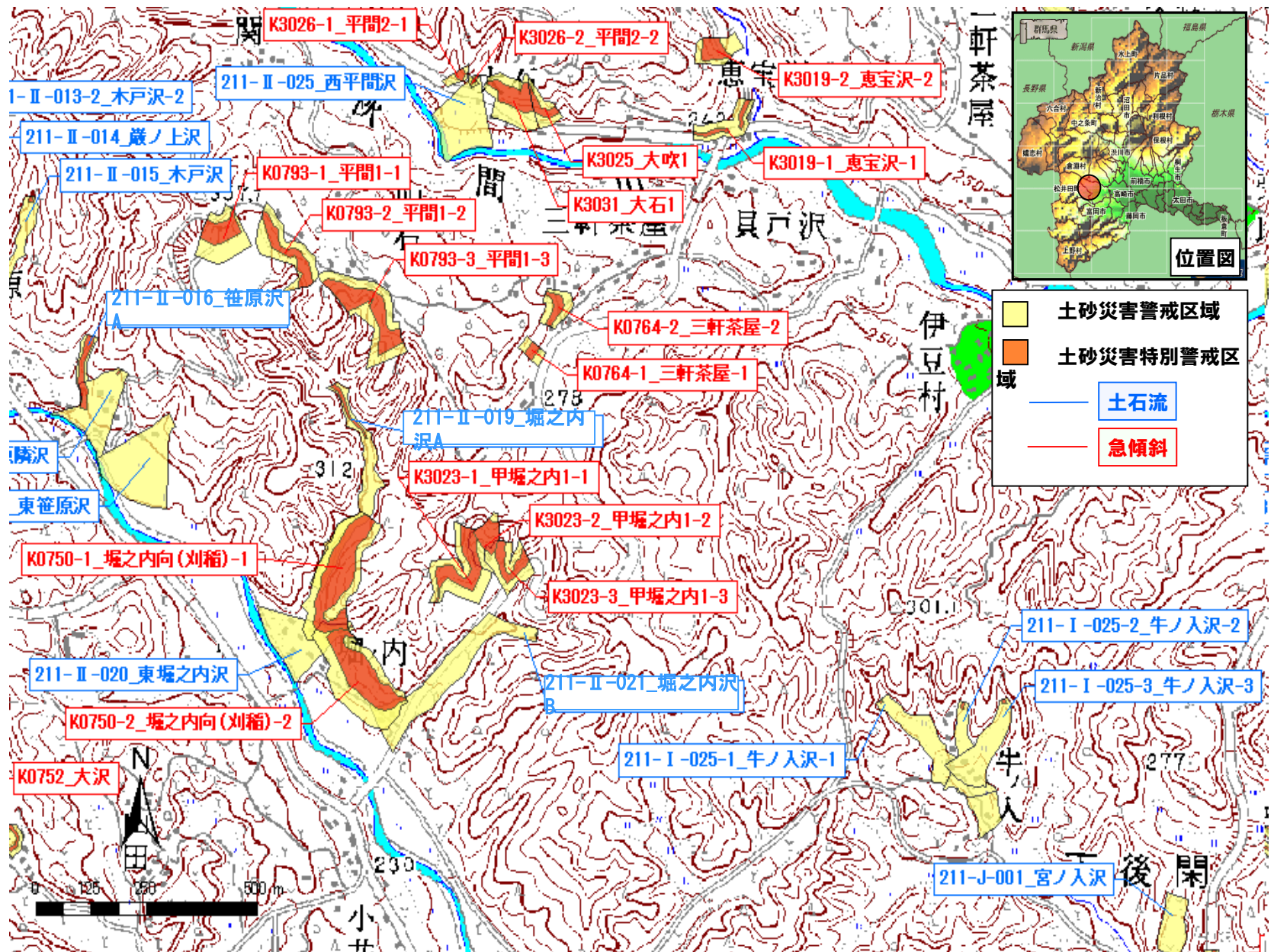
安中市上後閑・西上秋間地区

令和 年 月 日 群馬県告示第 号



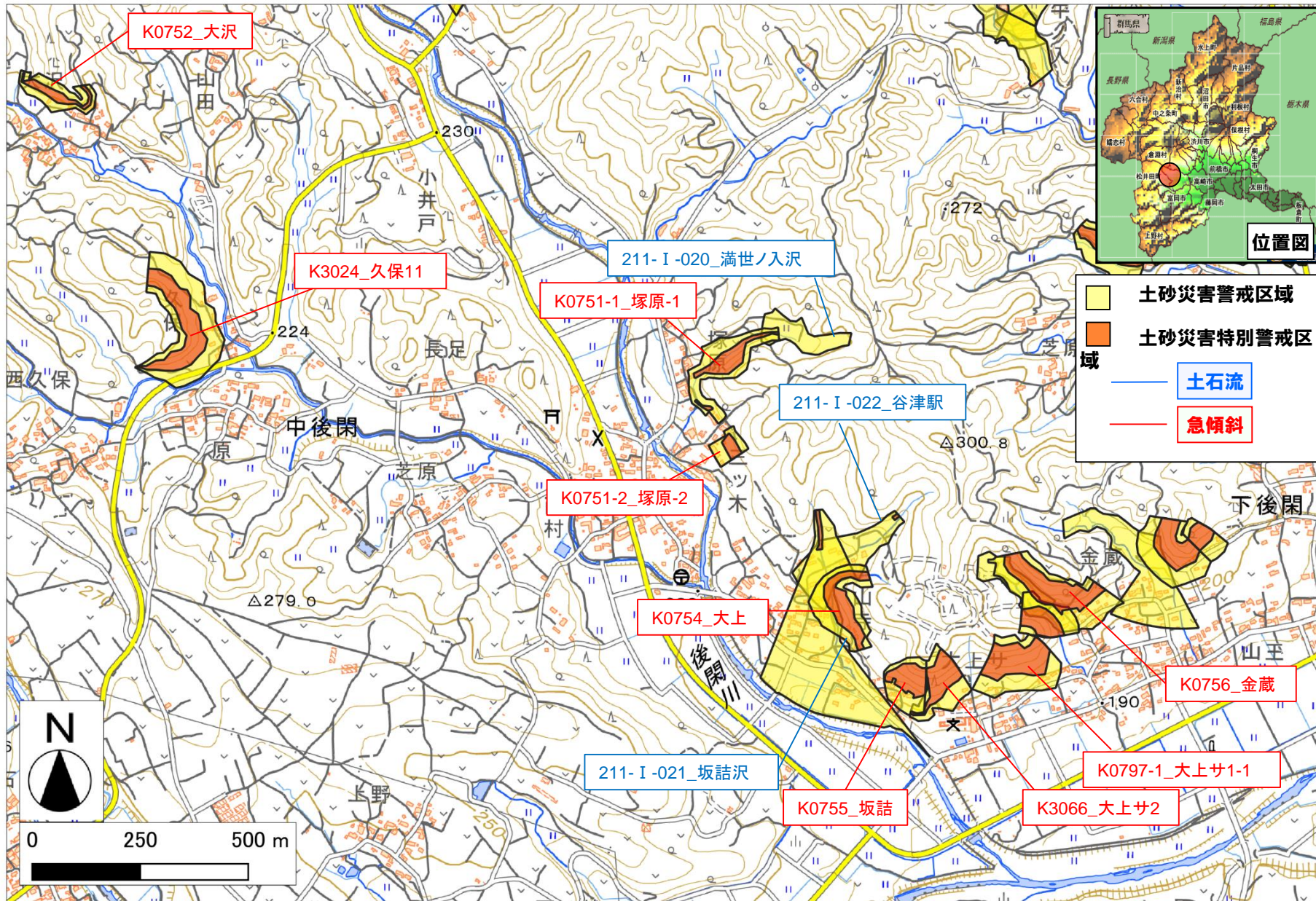
安中市上後関地区

令和 年 月 日 群馬県告示第 号



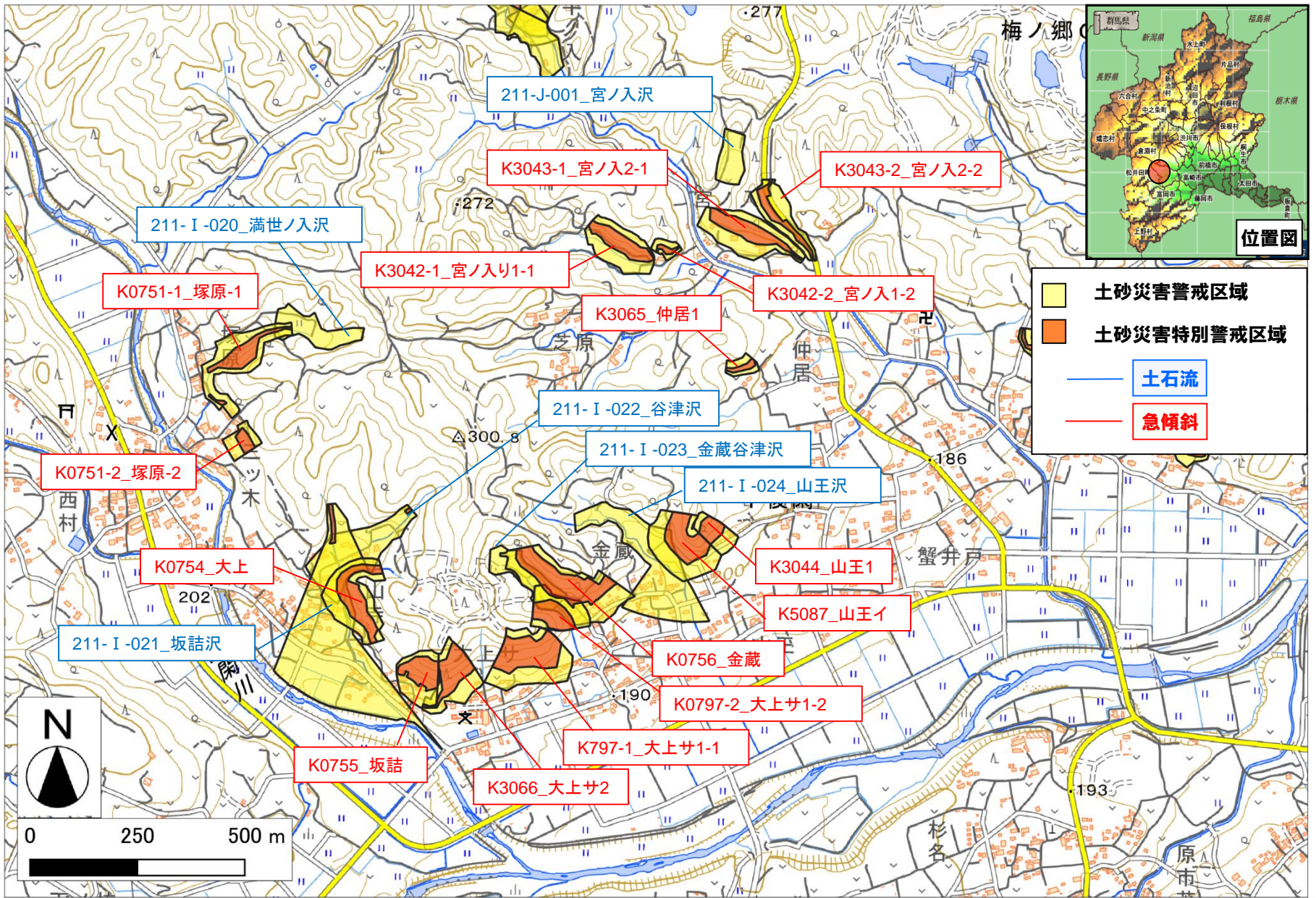
安中市上後閑・下後閑・西上秋間地区

令和 年 月 日 群馬県告示第 号



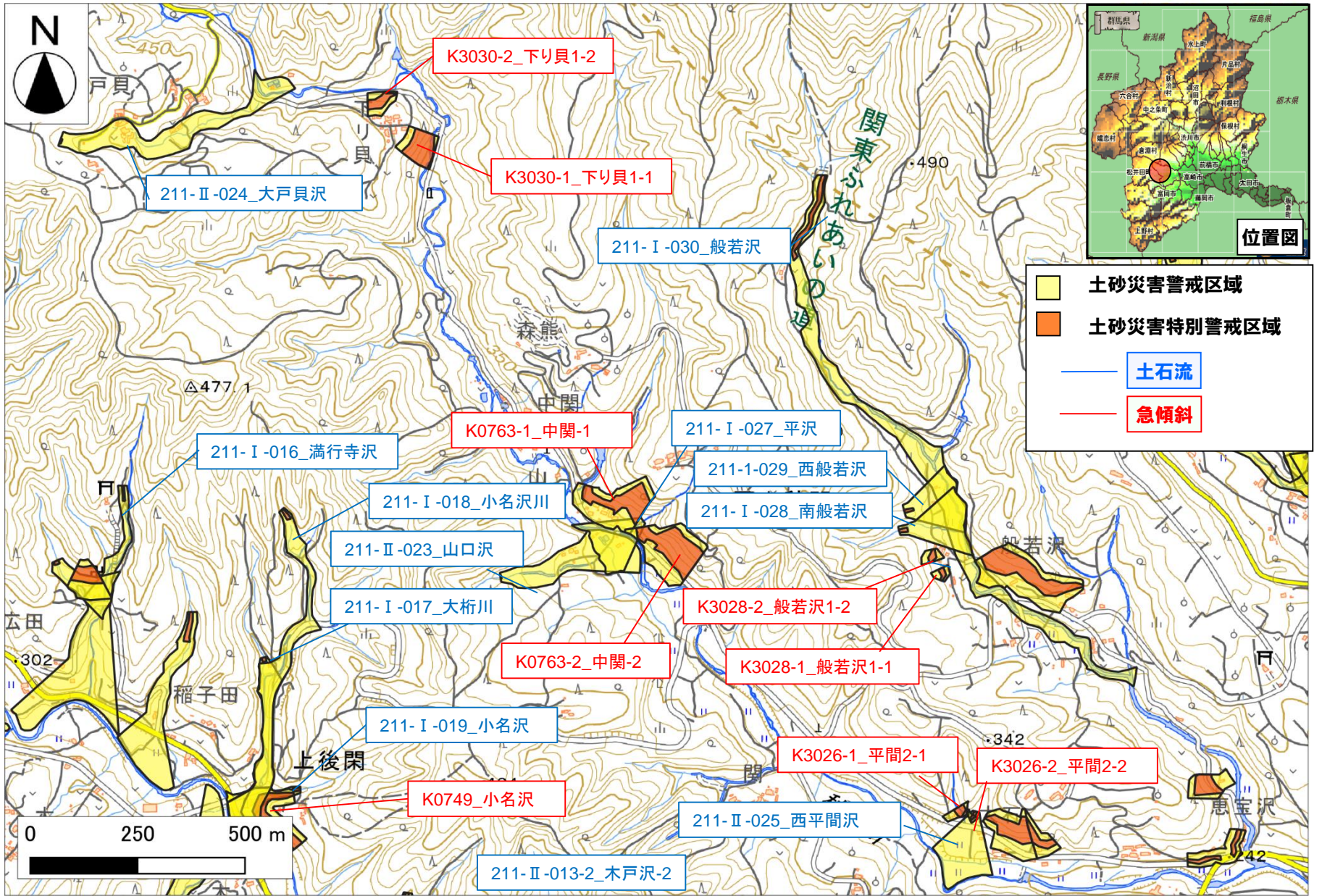
安中市中後閑・下後閑地区

令和 年 月 日 群馬県告示第 号



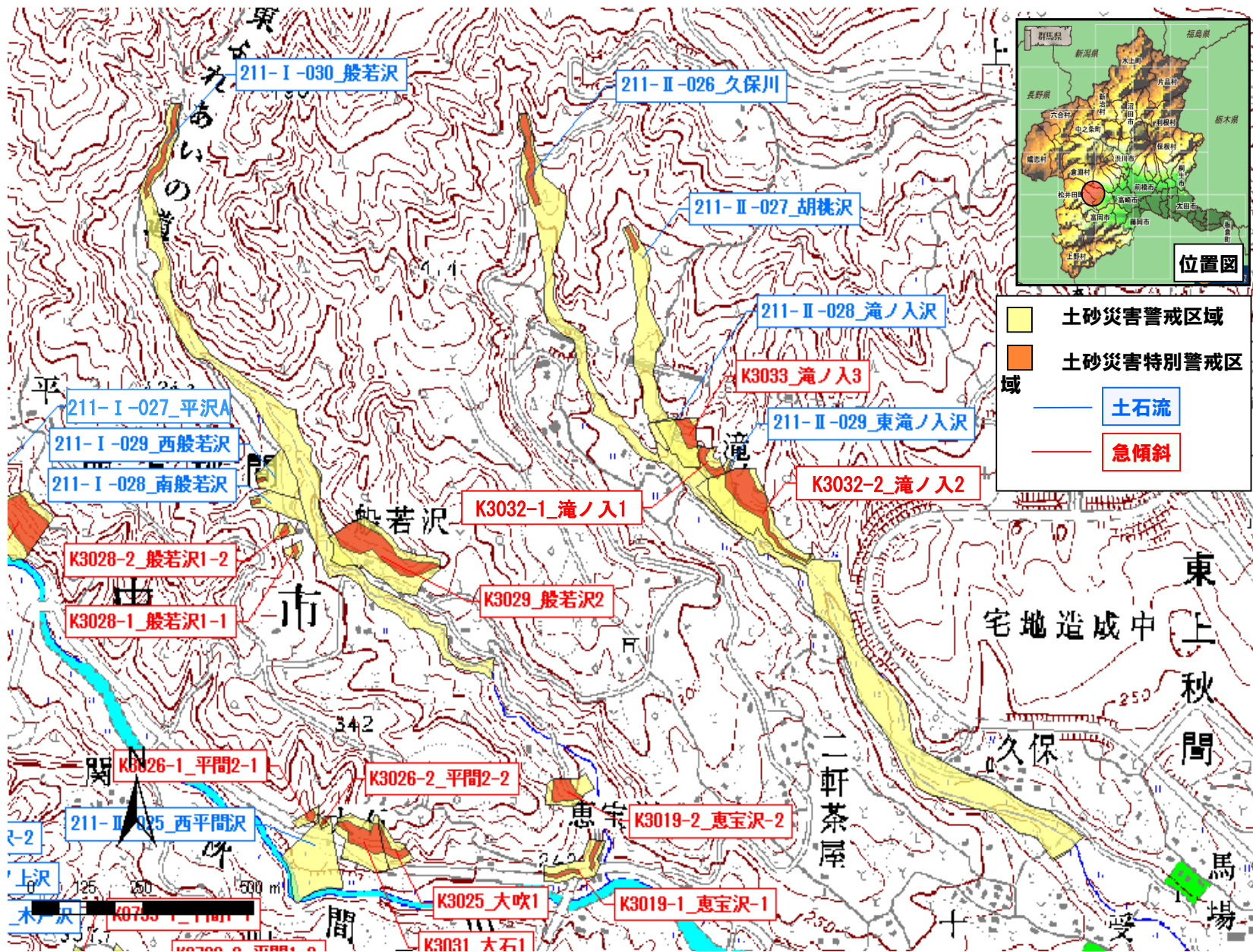
安中市中後閑・下後閑地

令和 年 月 日 群馬県告示第 号



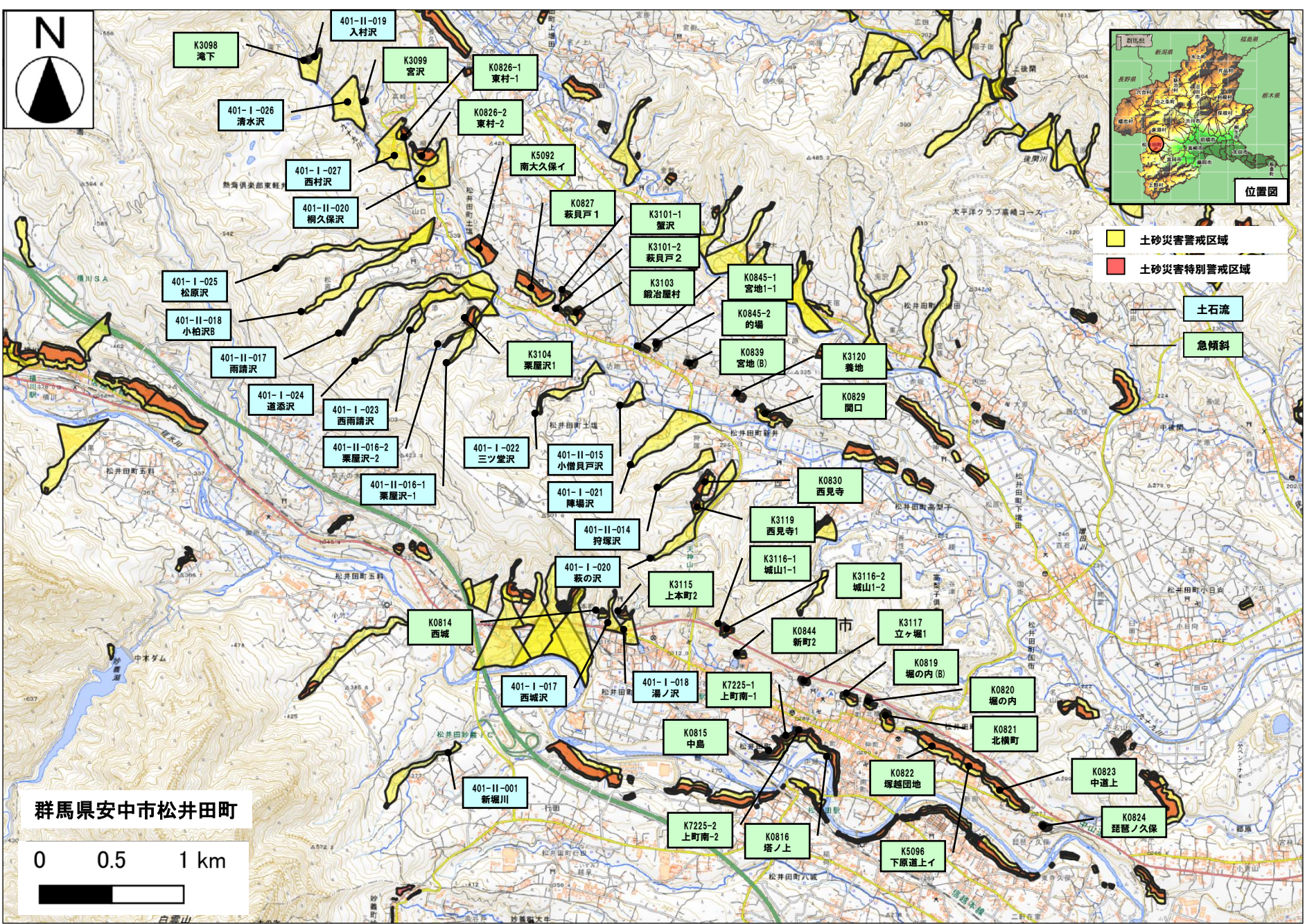
安中市上後閑・西上秋間地区

令和 年 月 日 群馬県告示第 号



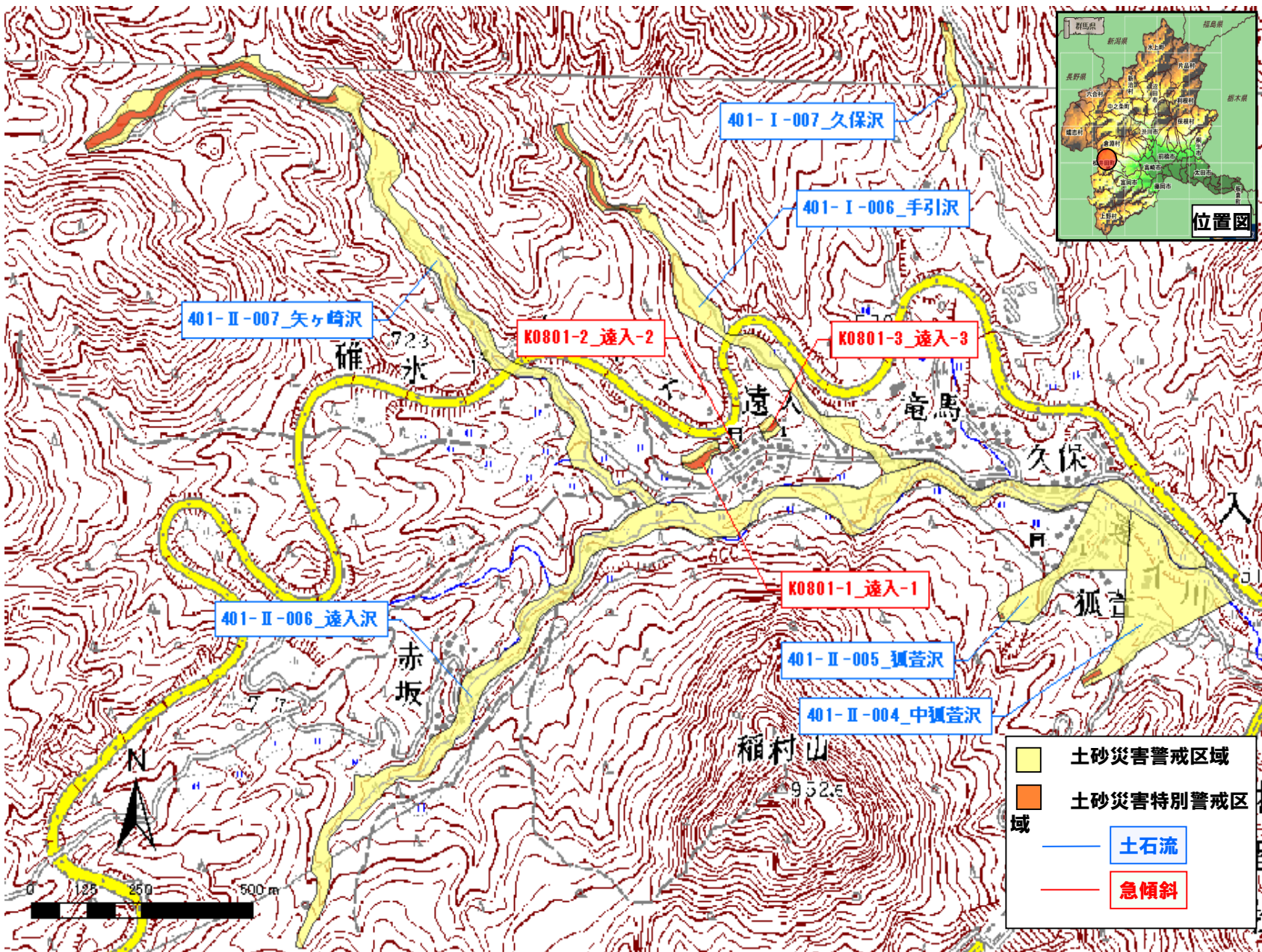
安中市西上秋間地区

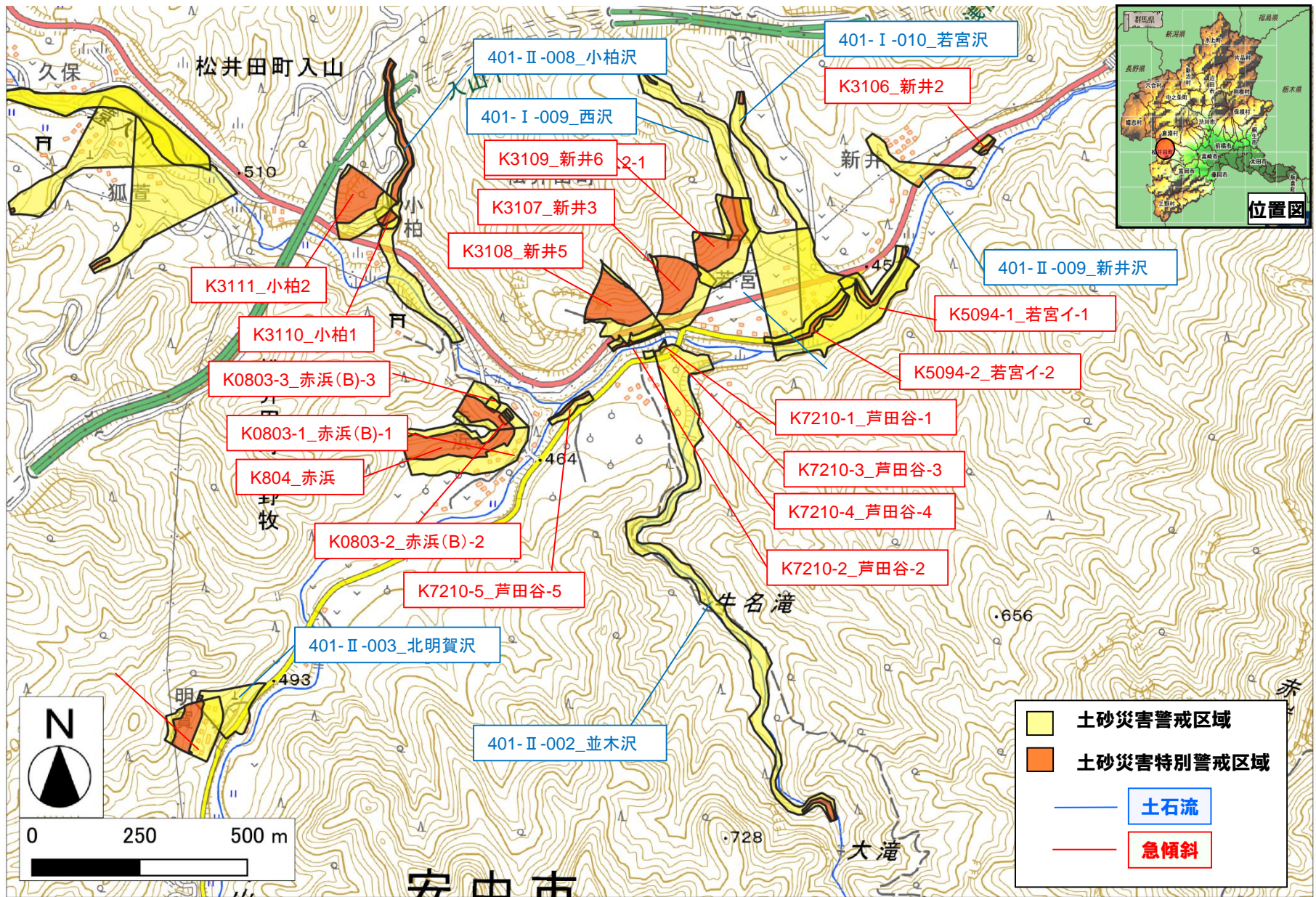
令和 年 月 日 群馬県告示第 号



群馬県安中市松井田町

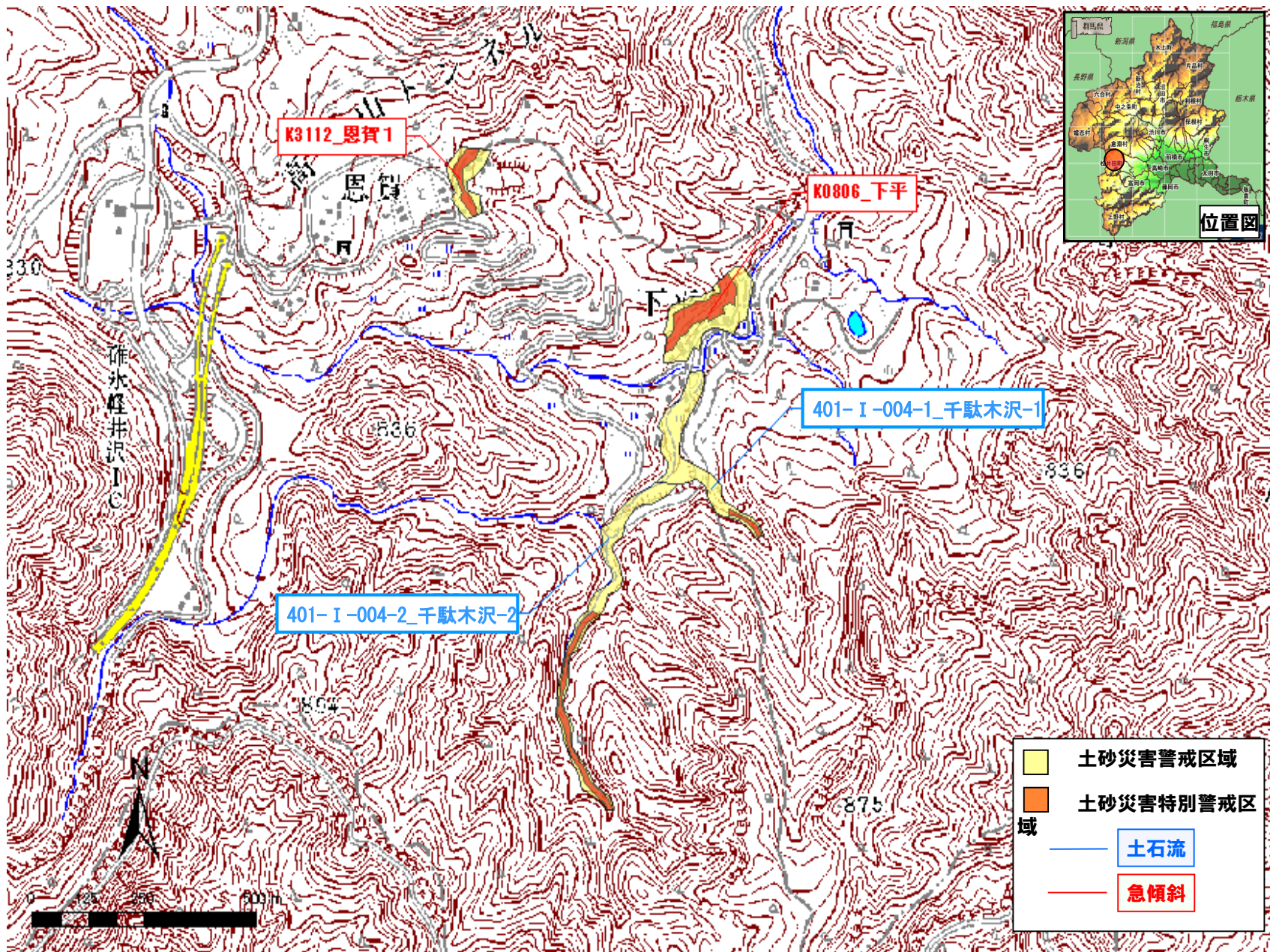
0 0.5 1 km





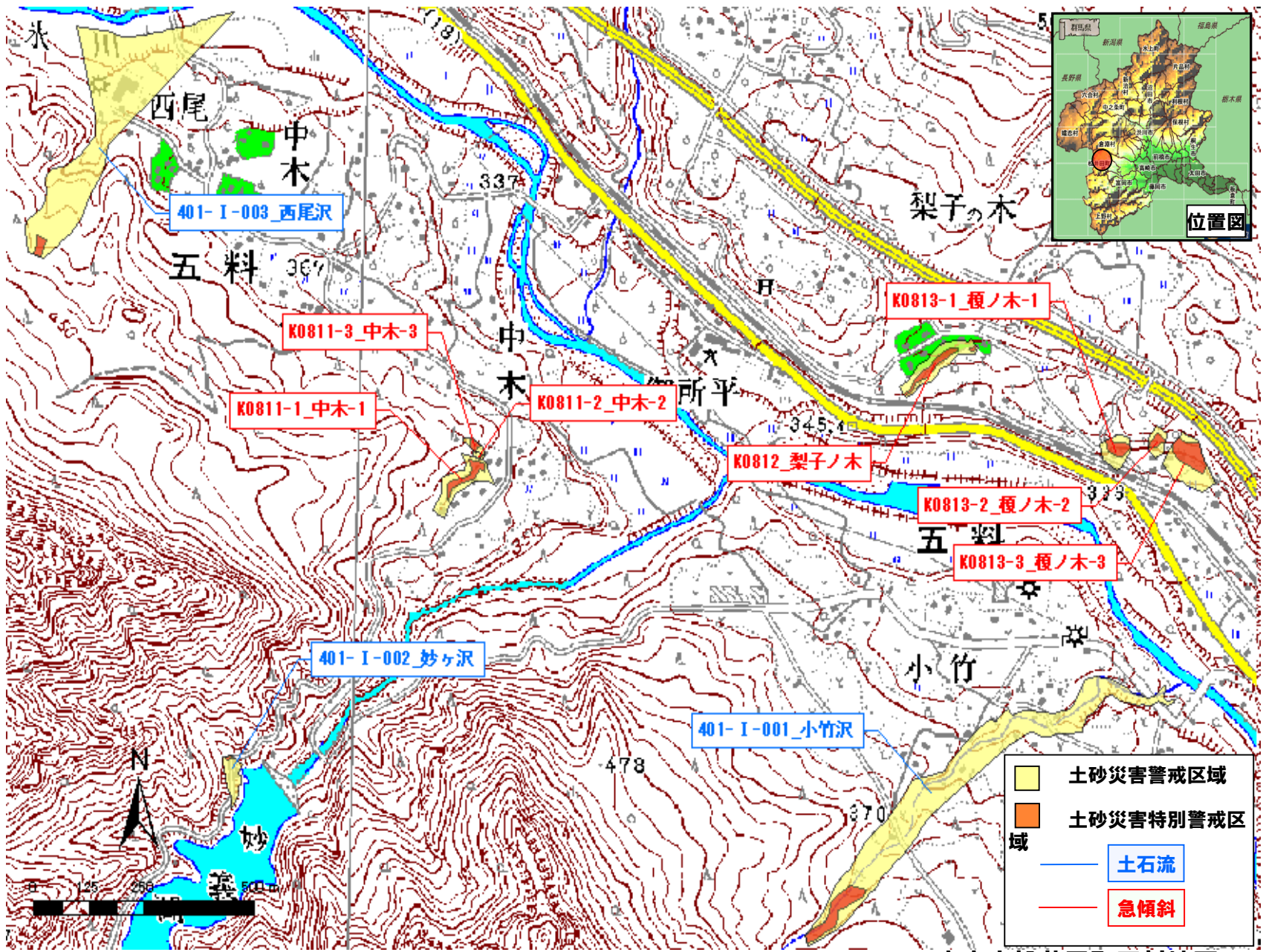
安中市松井田町入山、北野牧地

令和 年 月 日 群馬県告示第 号



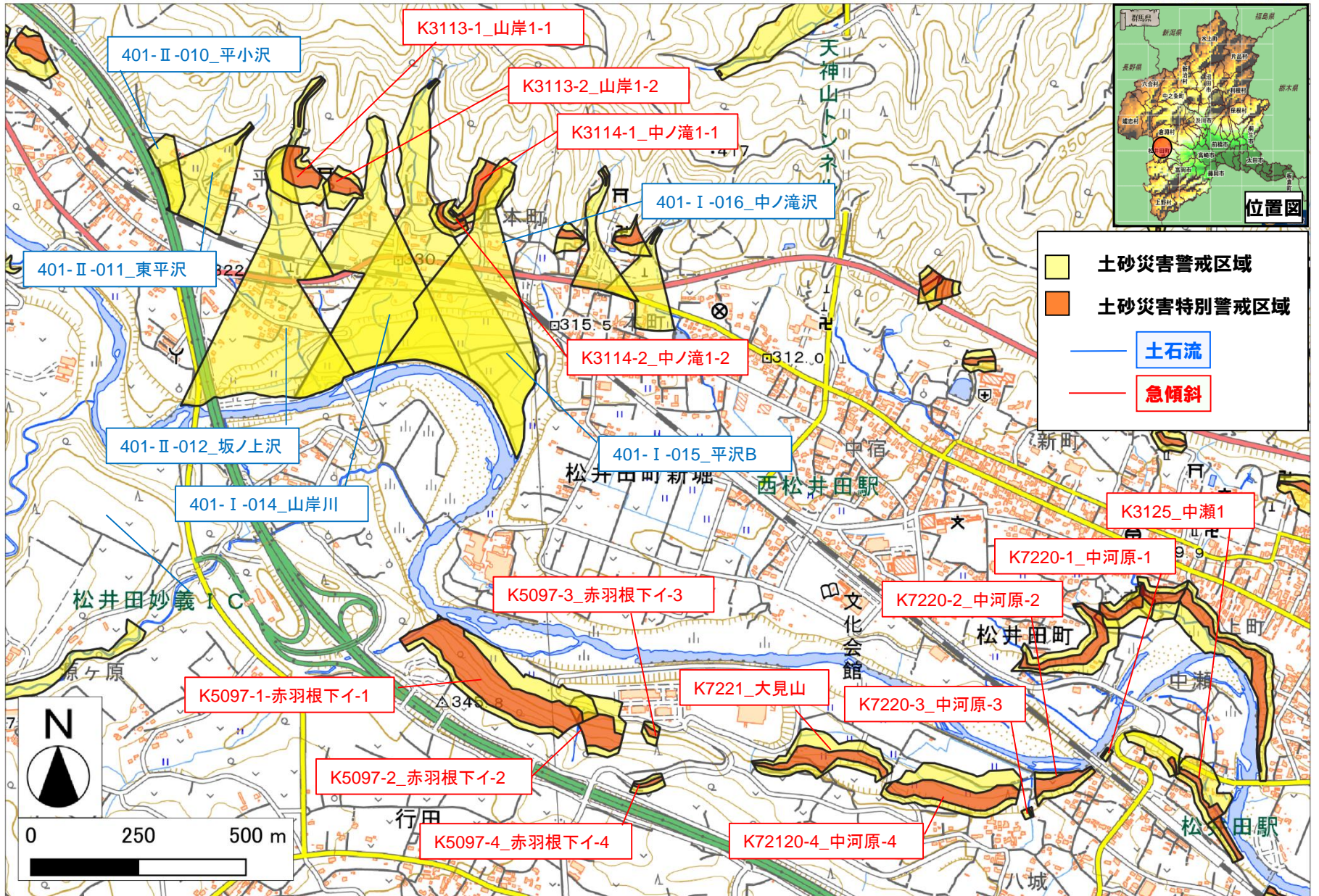
安中市松井田町西野牧地区

令和 年 月 日 群馬県告示第 号



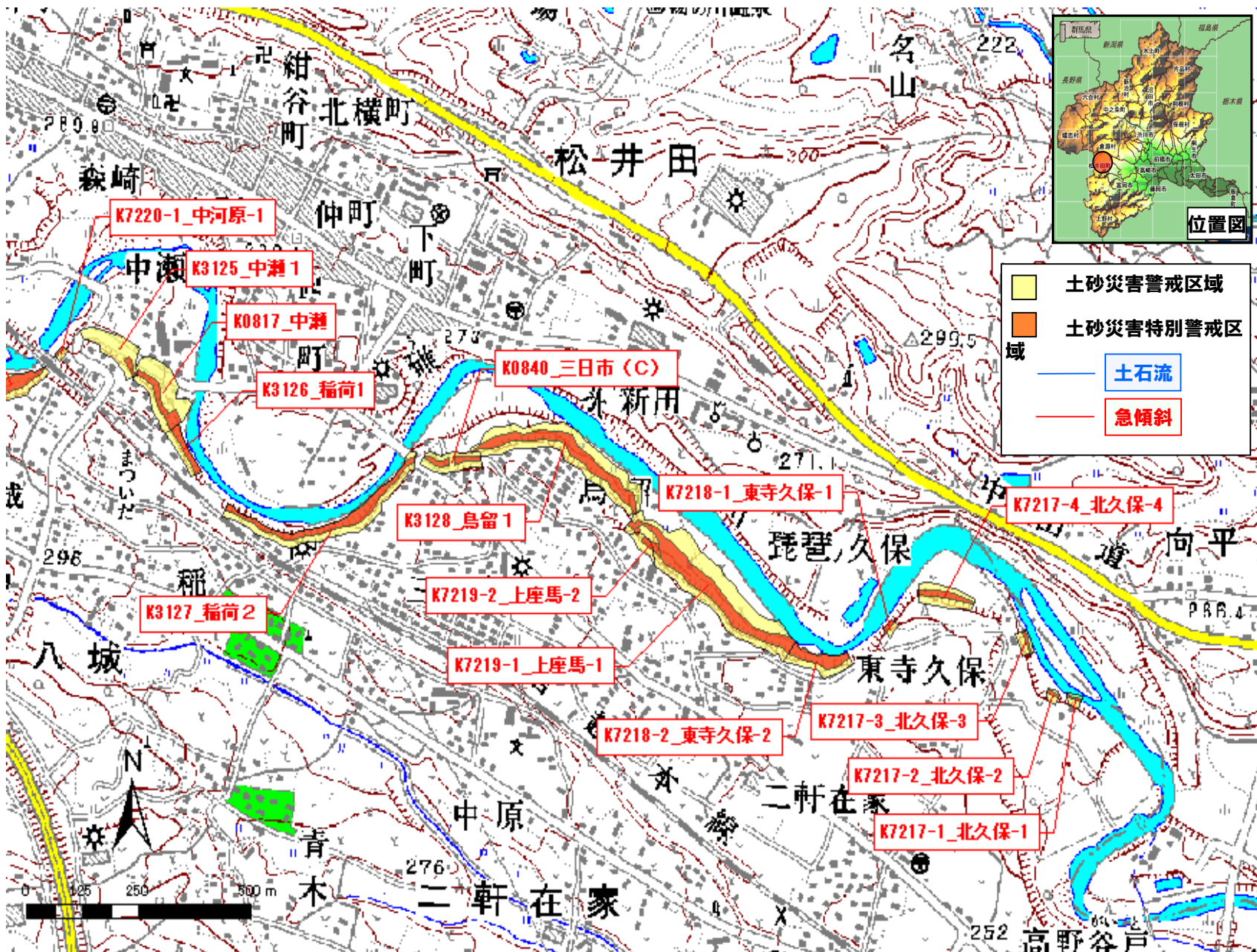
安中市松井田町五料地区

令和 年 月 日 群馬県告示第 号



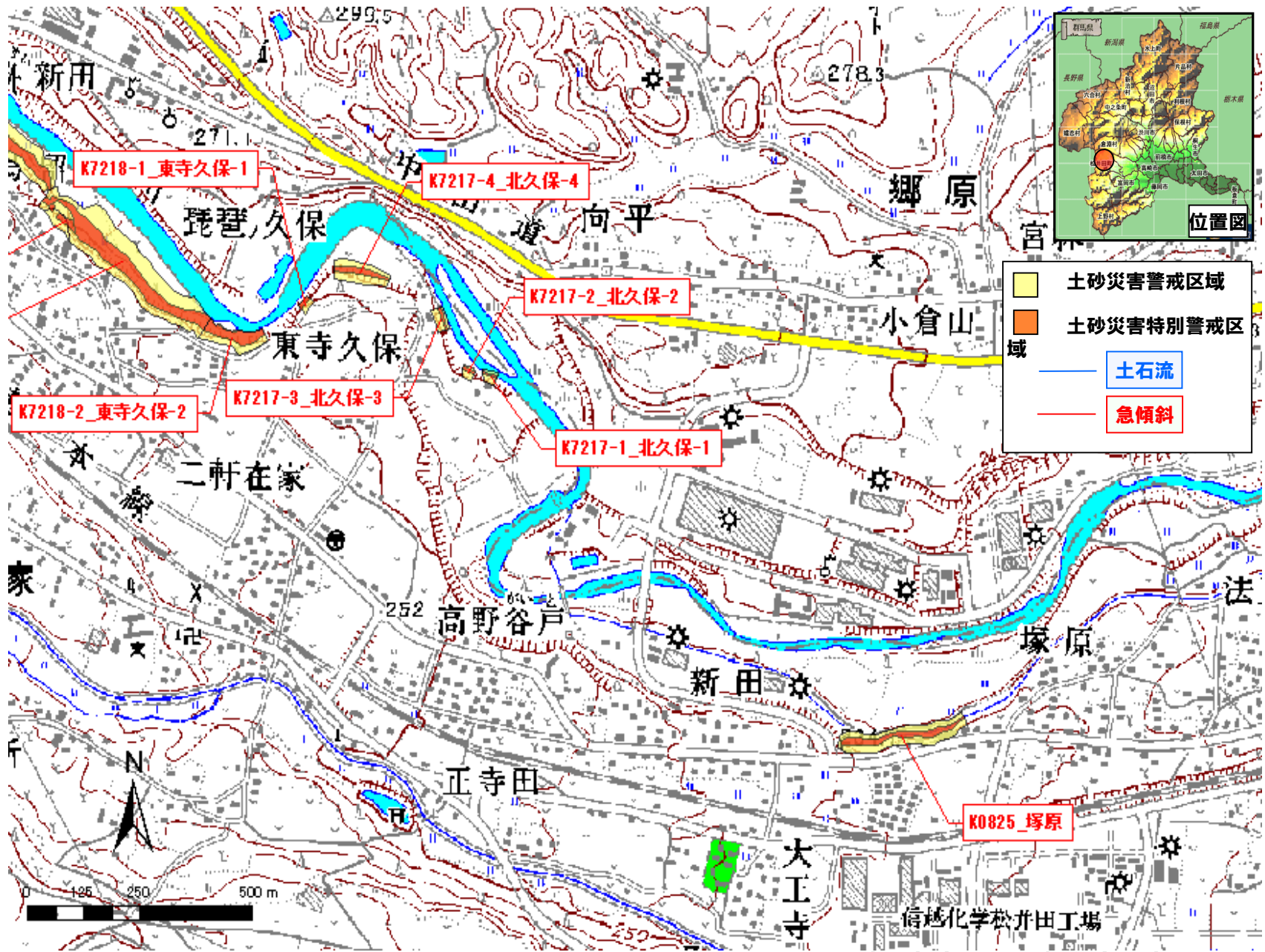
安中市松井田町五料、八城地区

令和 年 月 日 群馬県告示第 号



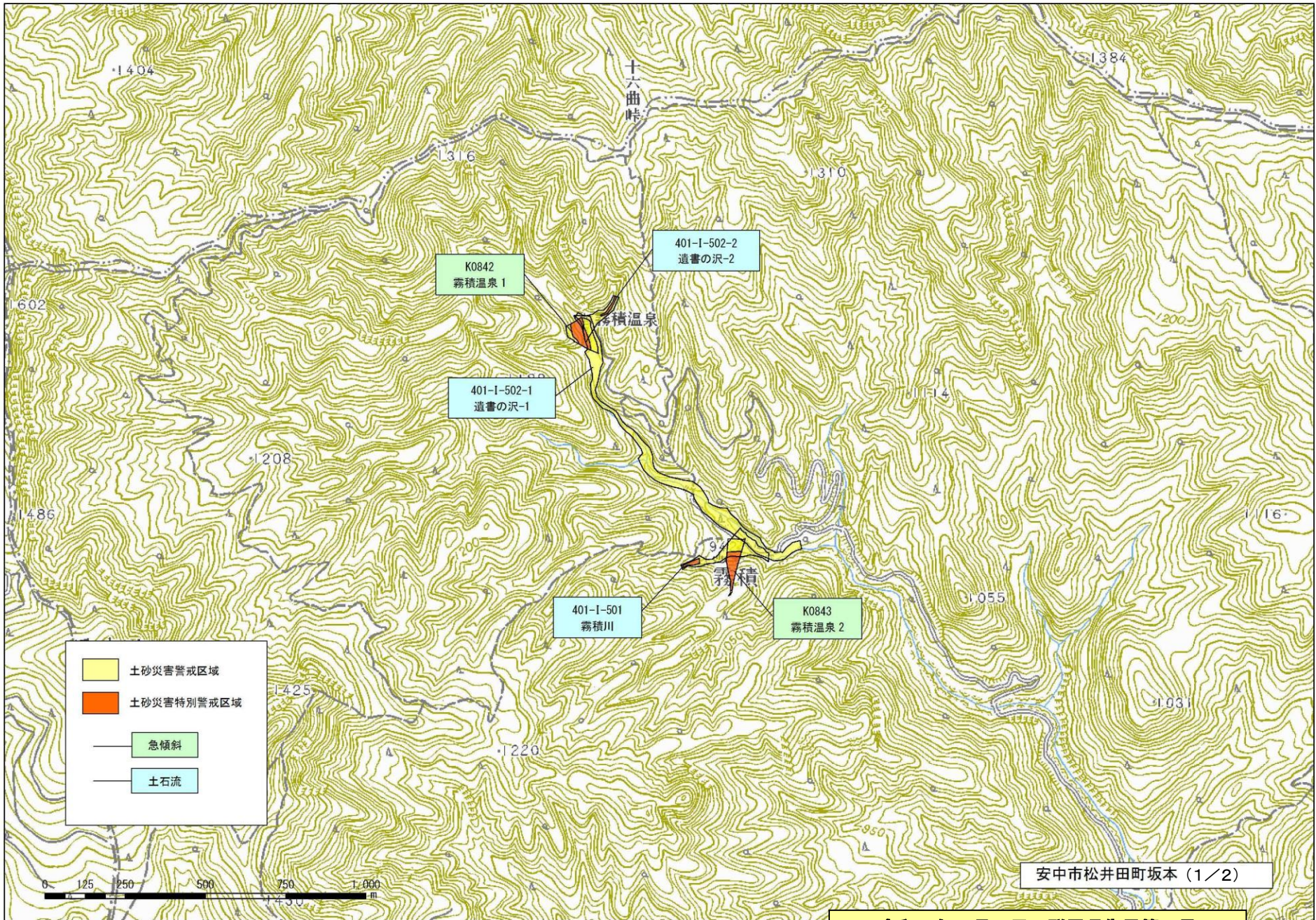
安中市松井田町八城、二軒在家地

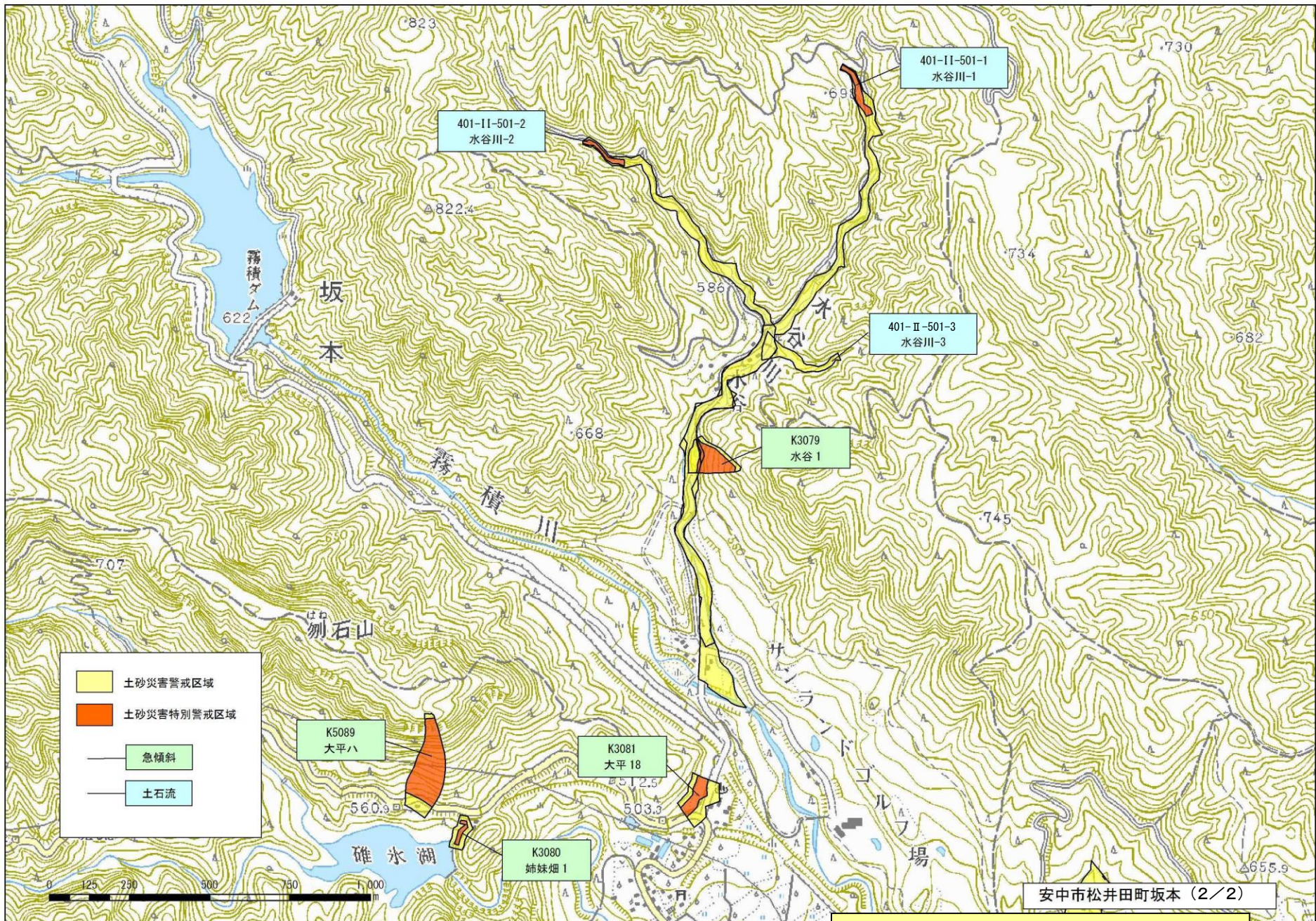
令和 年 月 日 群馬県告示第 号



安中市松井田町二軒在家、人見地

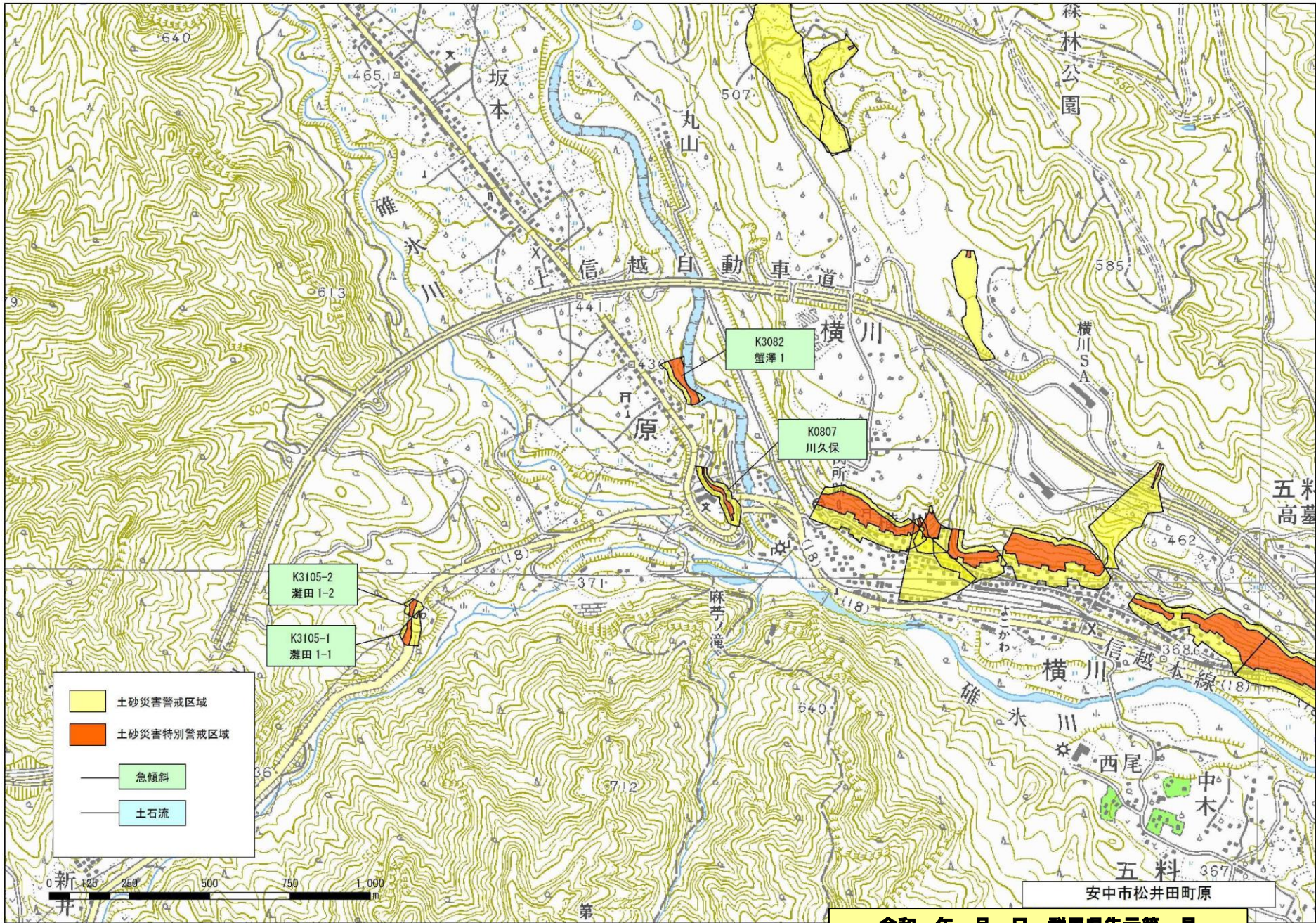
令和 年 月 日 群馬県告示第 号

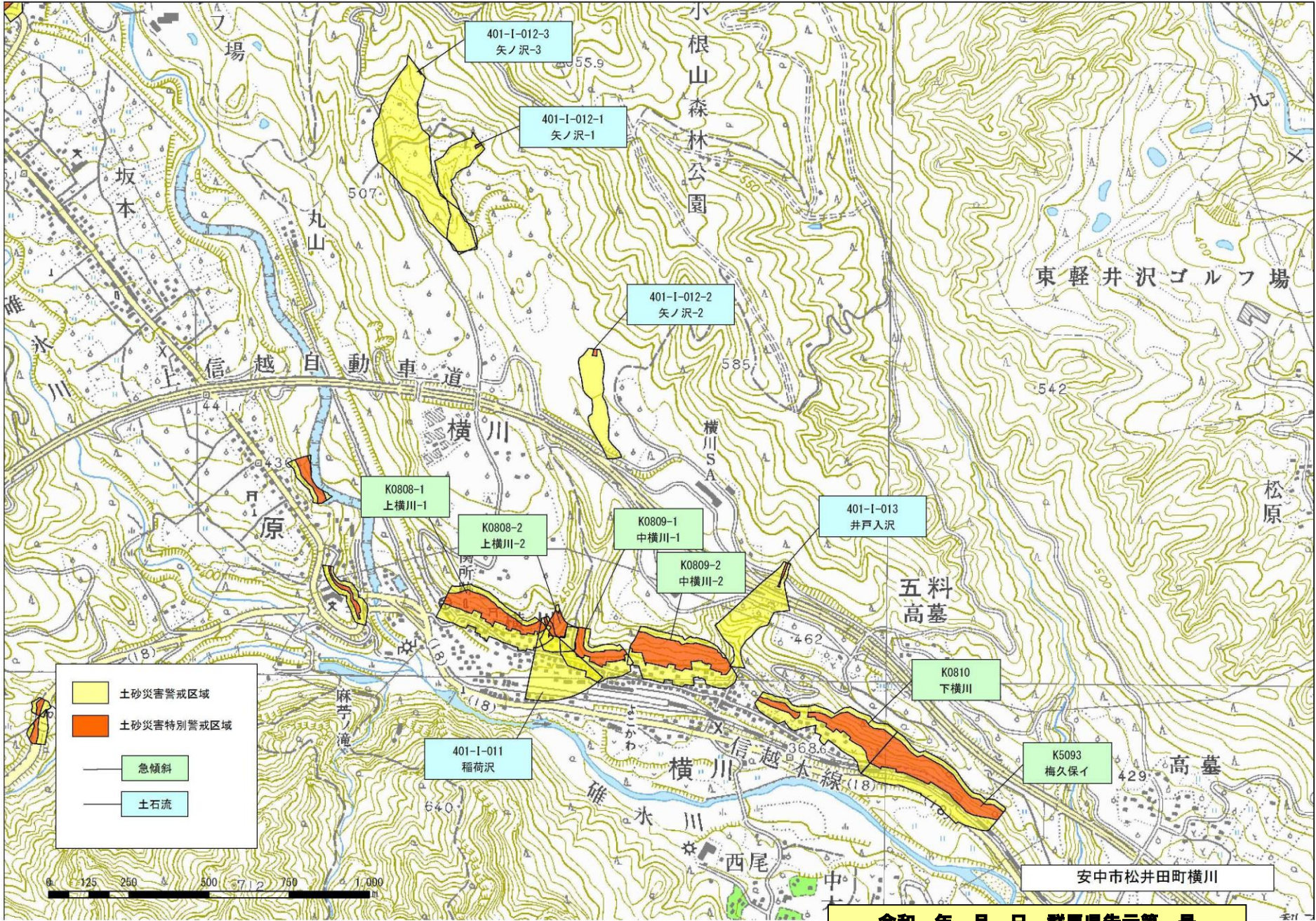




安中市松井田町坂本 (2/2)

令和 年 月 日 群馬県告示第 号

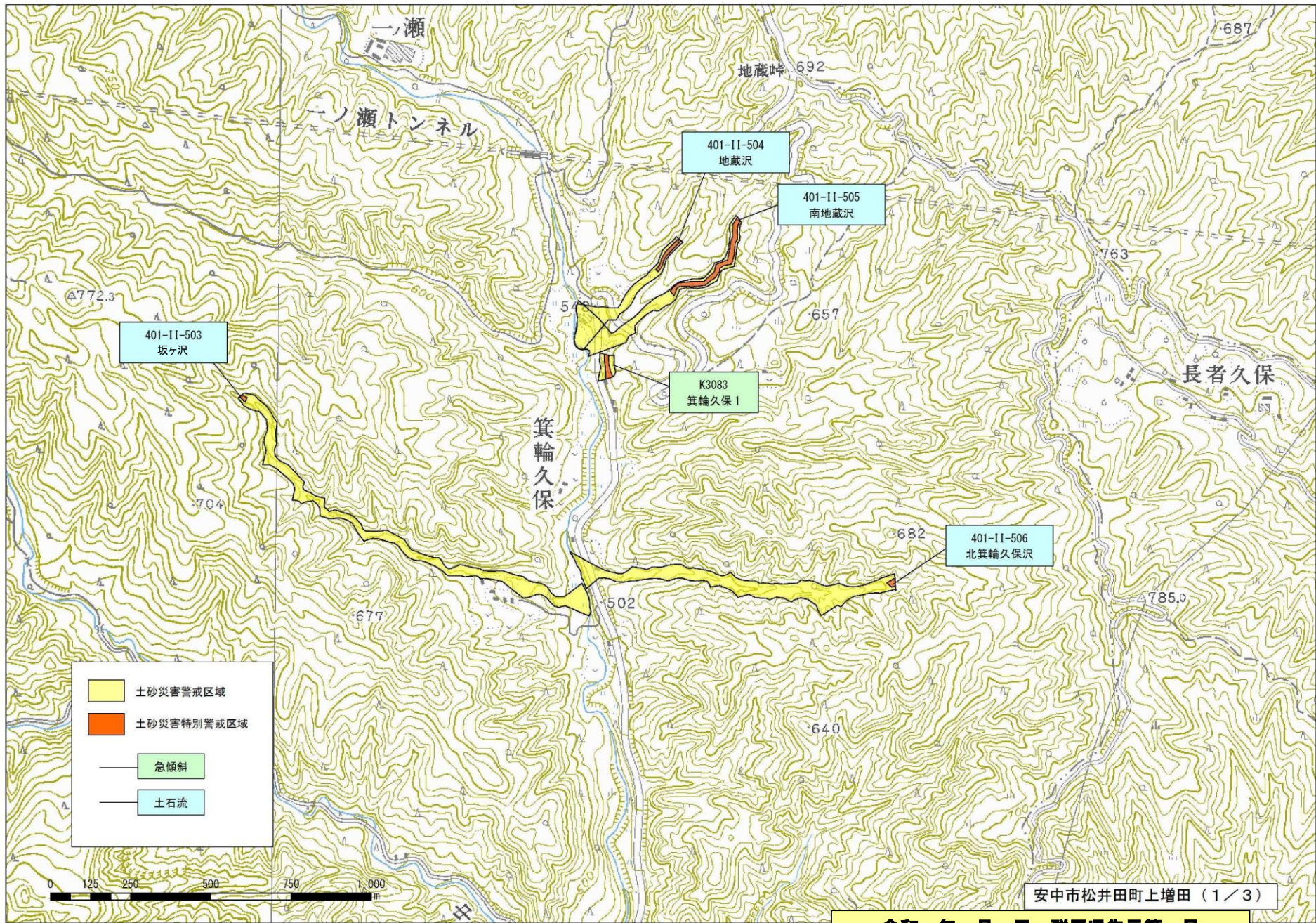




	土砂災害警戒区域
	土砂災害特別警戒区域
	急傾斜
	土石流

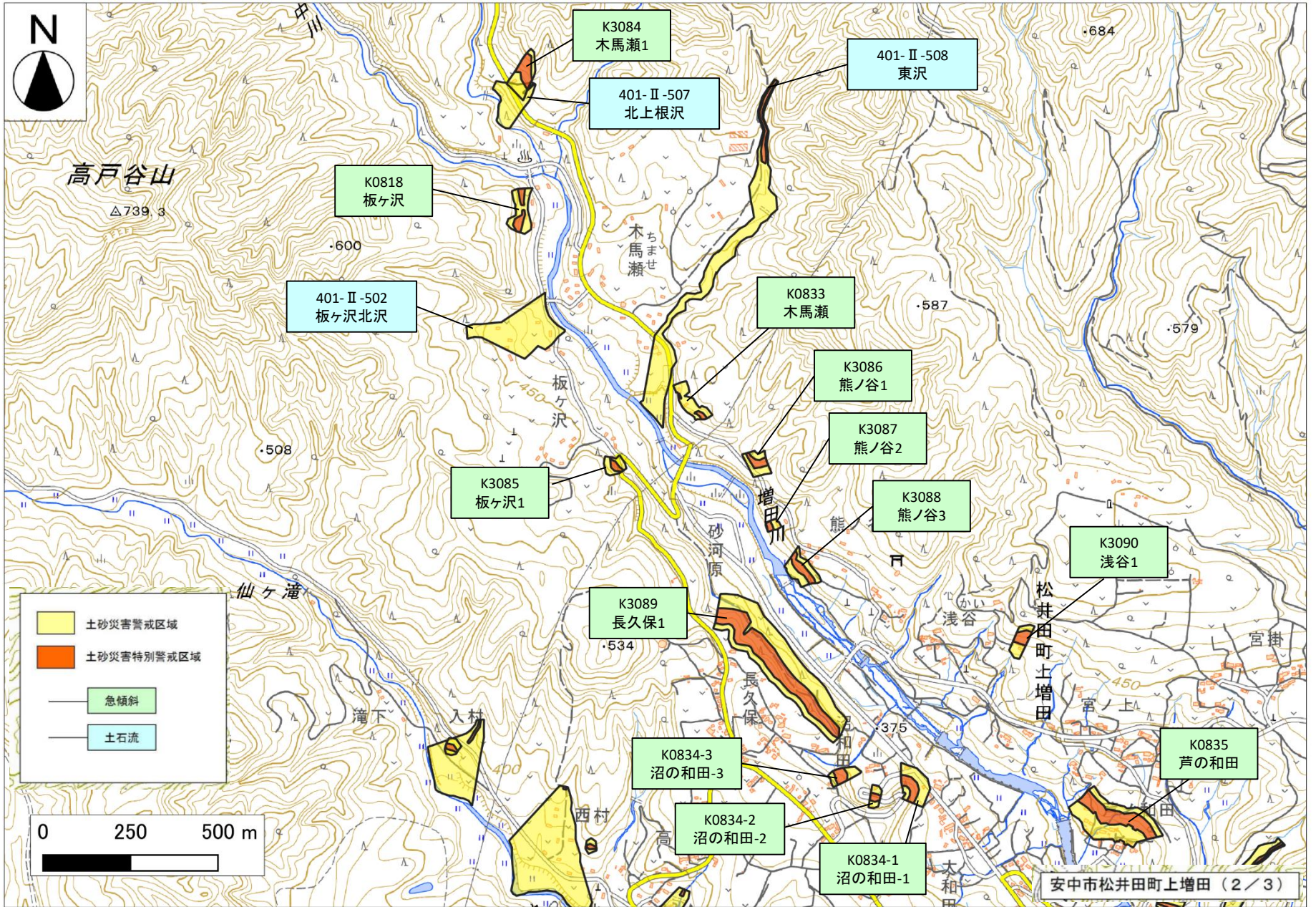
安中市松井田町横川

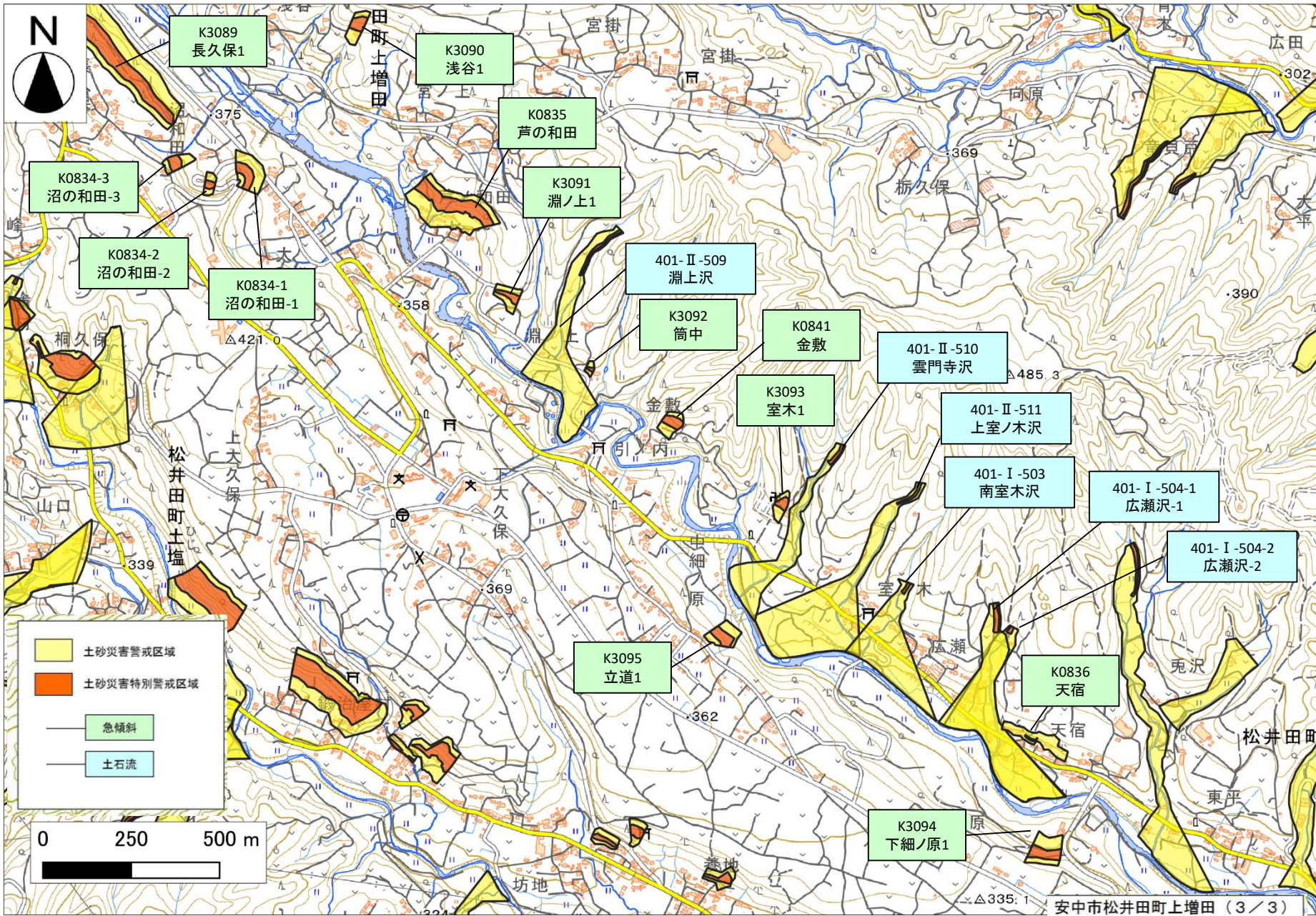
令和 年 月 日 群馬県告示第 号

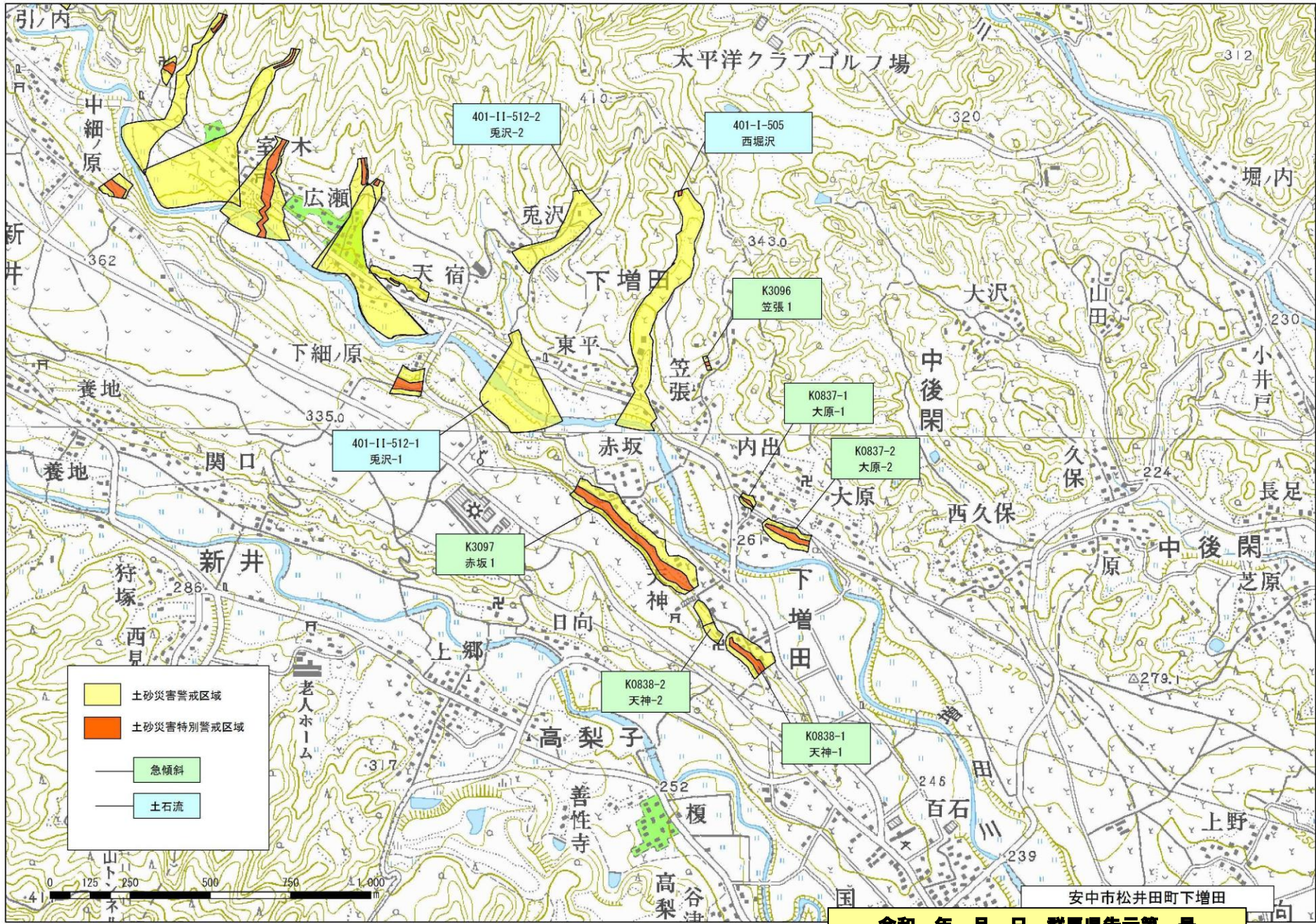


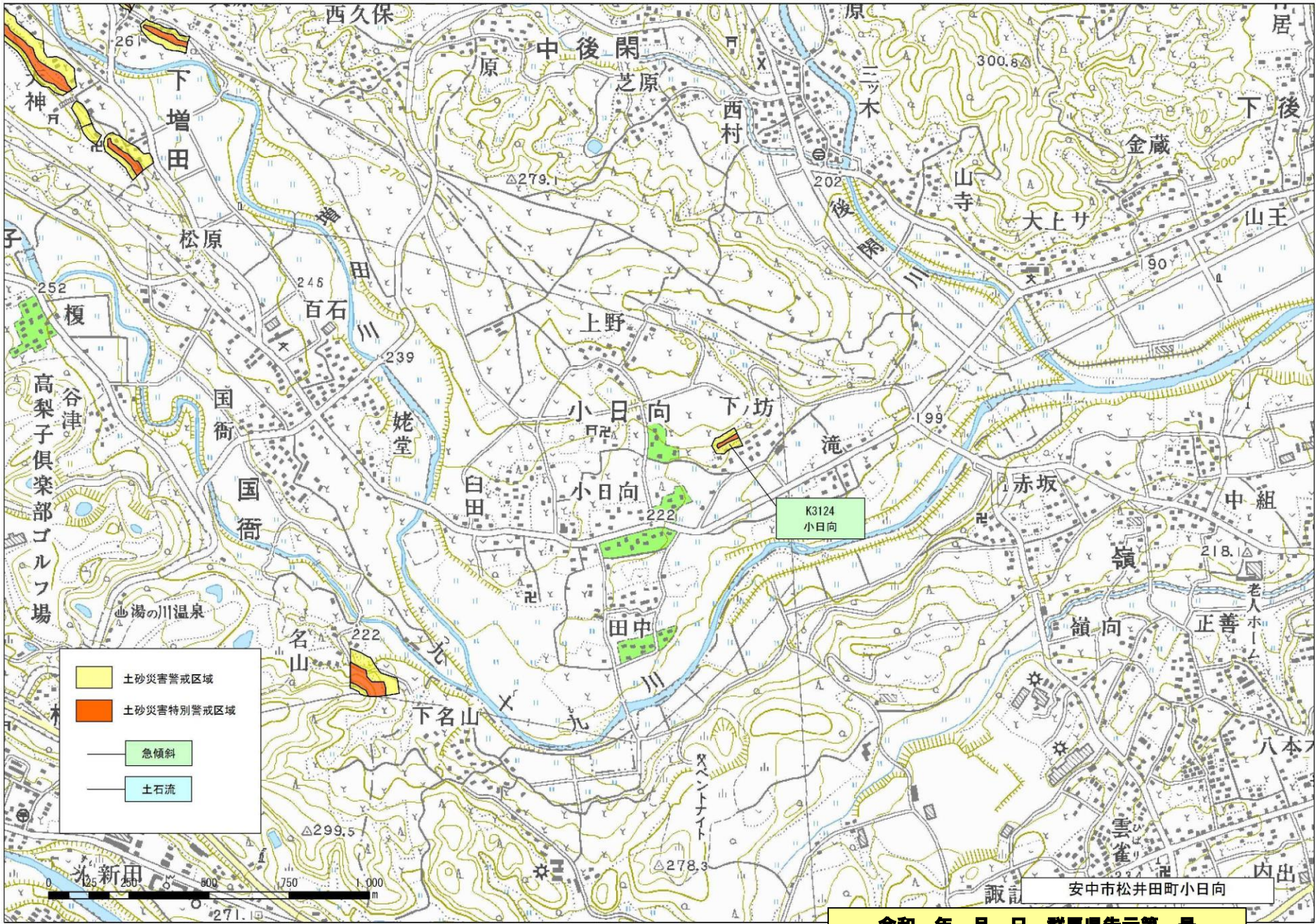
安中市松井田町上増田 (1/3)

令和 年 月 日 群馬県告示第 号

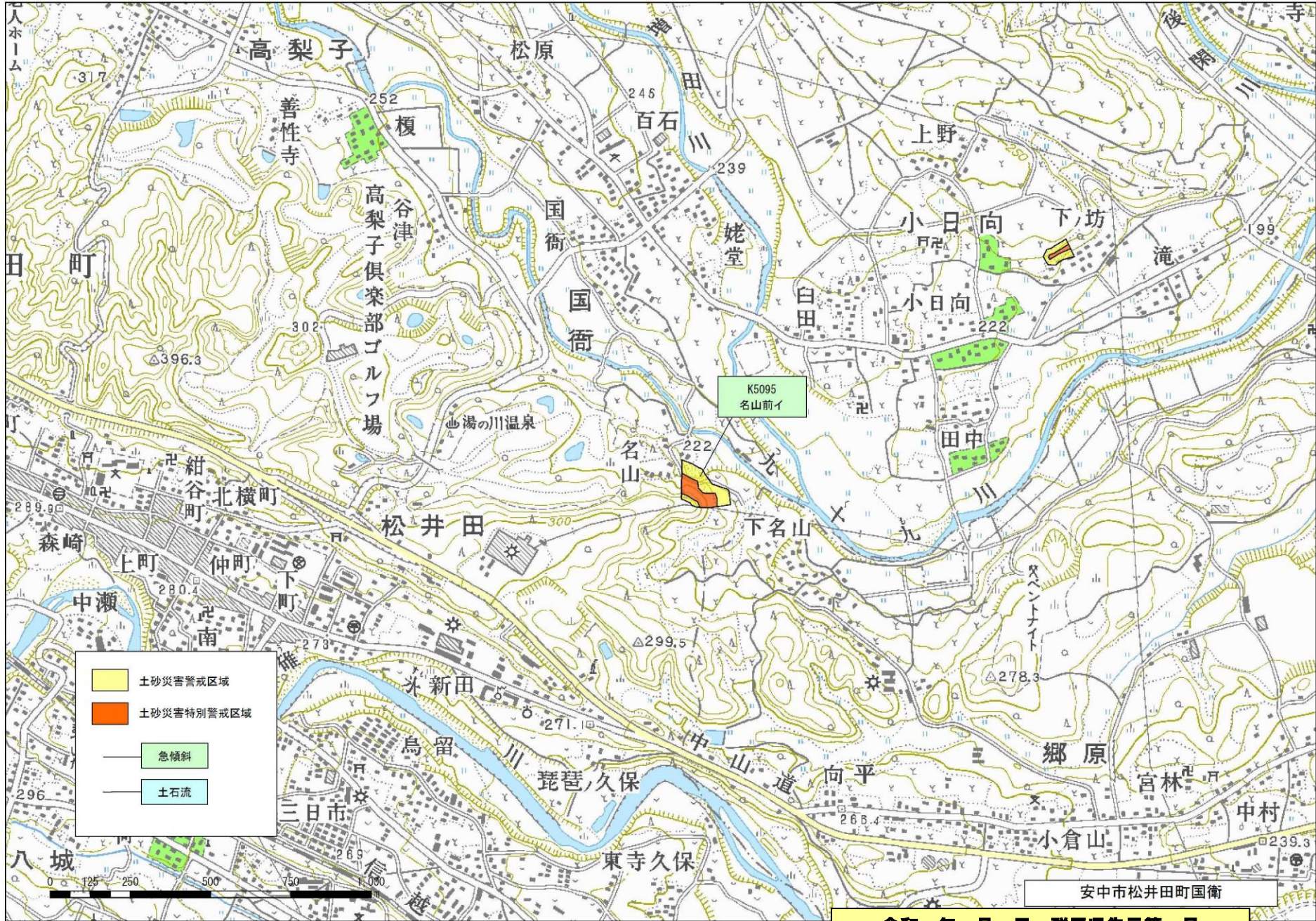








令和 年 月 日 群馬県告示第 号

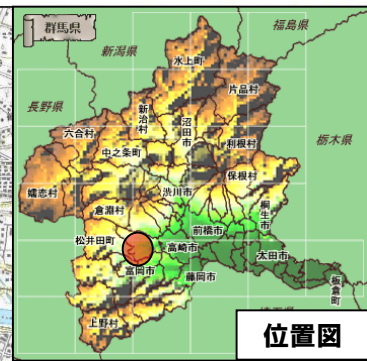
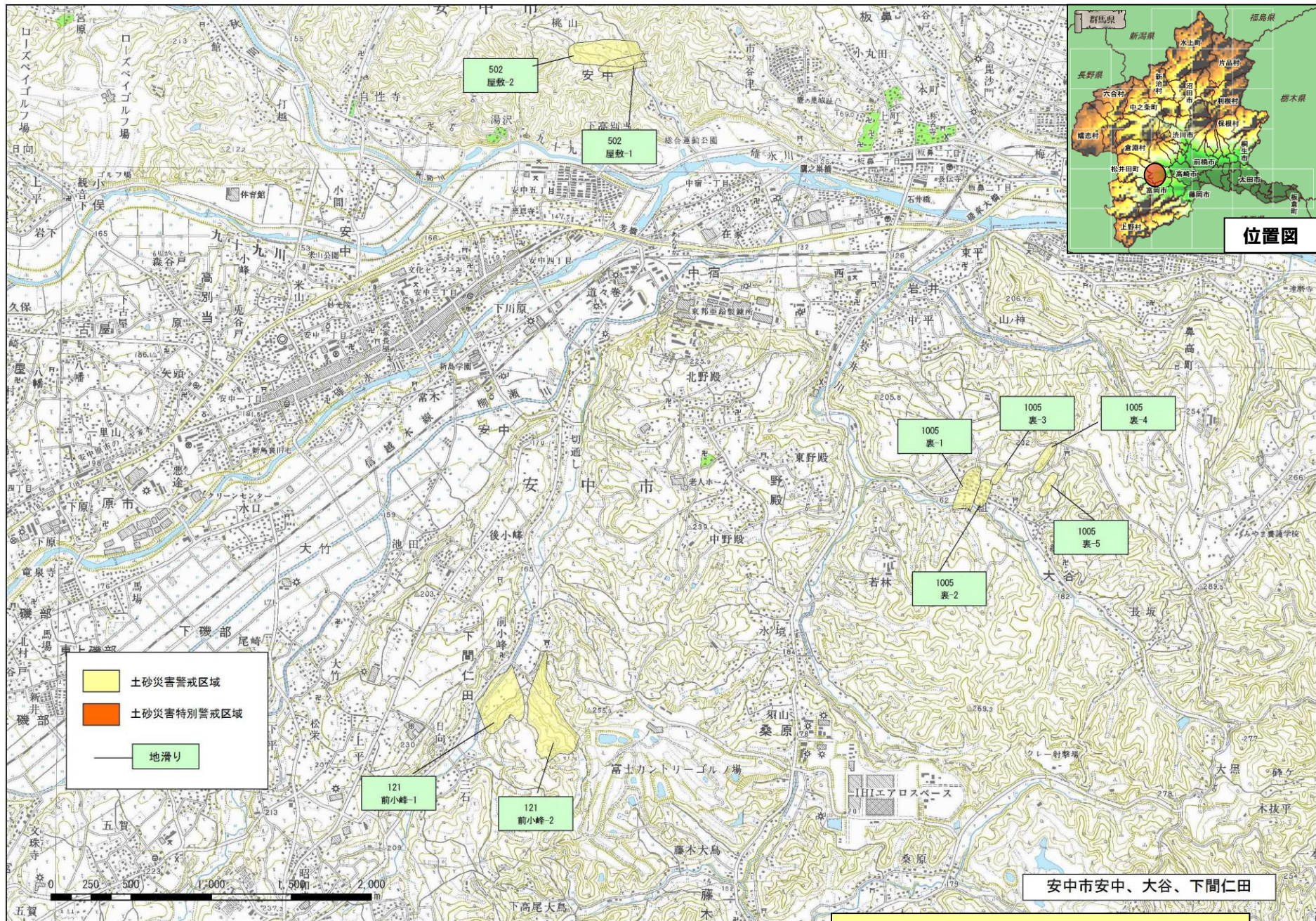


- 土砂災害警戒区域
- 土砂災害特別警戒区域
- 急傾斜
- 土石流



安中市松井田町国衛

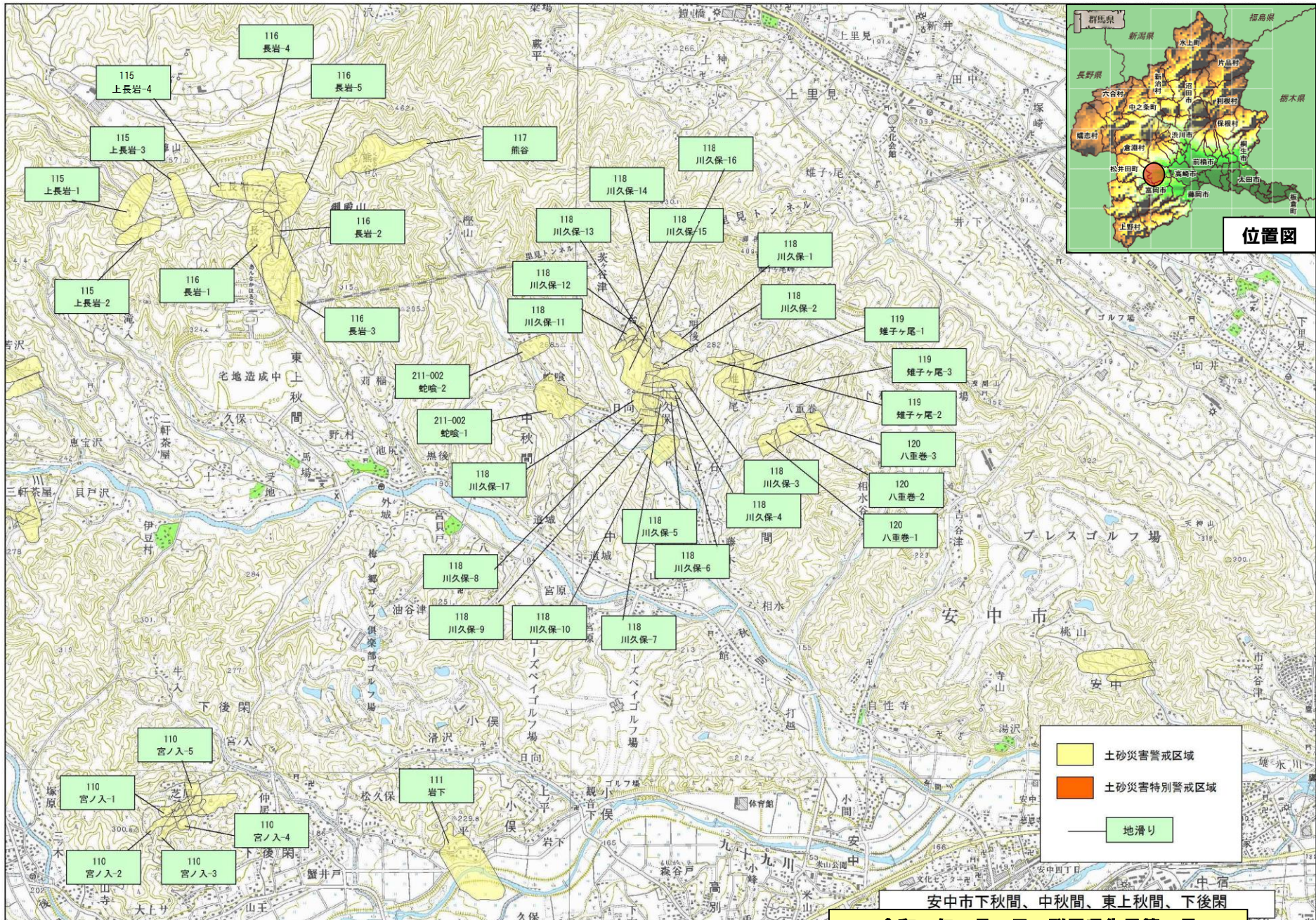
令和 年 月 日 群馬県告示第 号



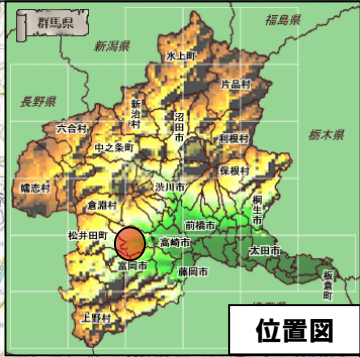
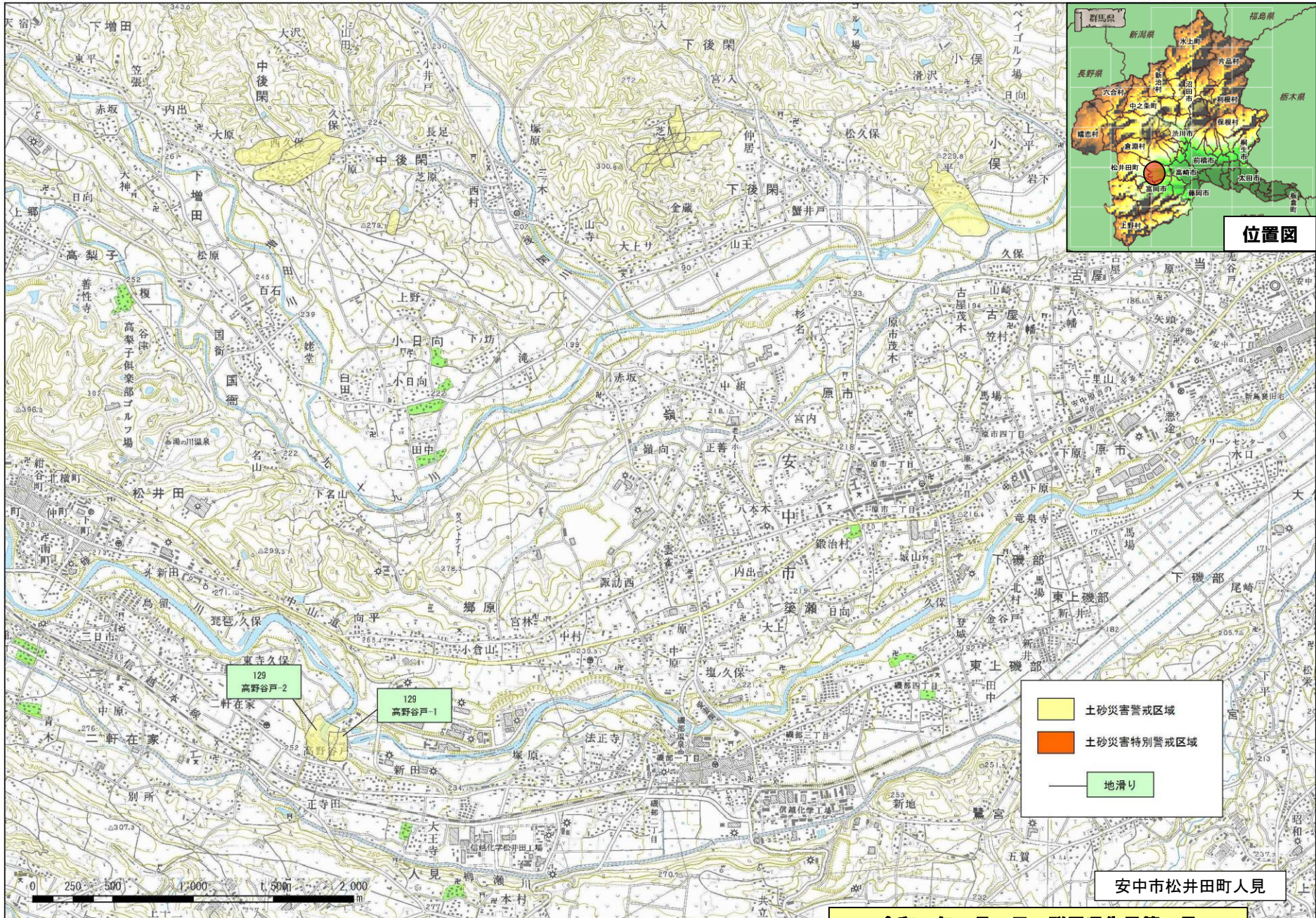
土砂災害警戒区域
 土砂災害特別警戒区域
 地滑り

安中市安中、大谷、下間仁田

令和 年 月 日 群馬県告示第 号



安中市下秋間、中秋間、東上秋間、下後閑
令和 年 月 日 群馬県告示第 号

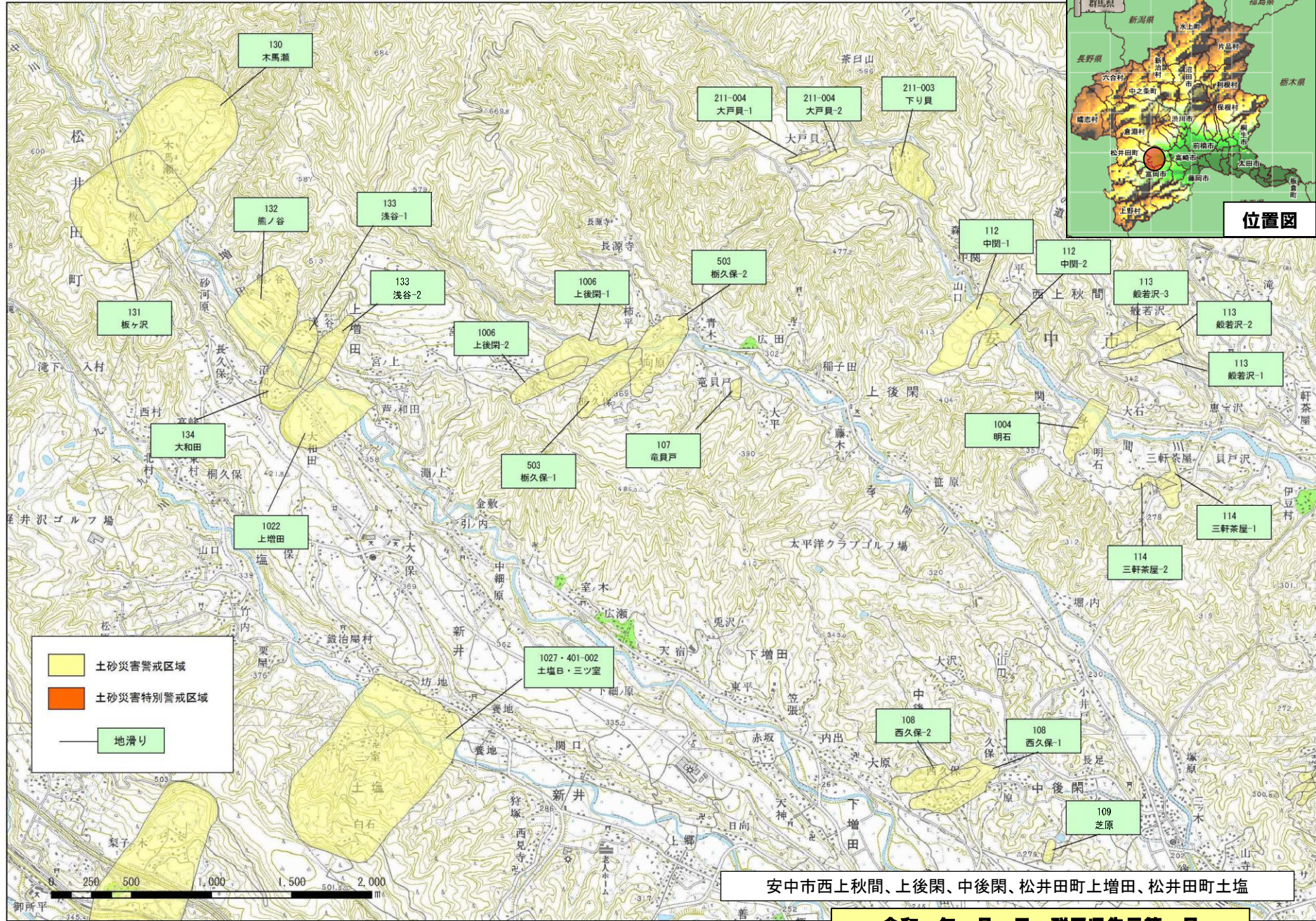
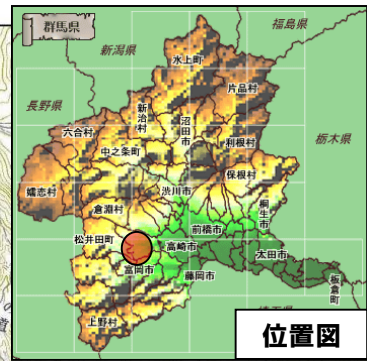


位置図

- 土砂災害警戒区域
- 土砂災害特別警戒区域
- 地滑り

安中市松井田町人見

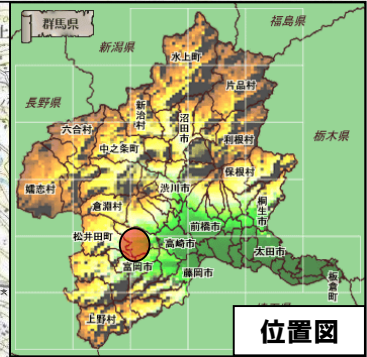
令和 年 月 日 群馬県告示第 号



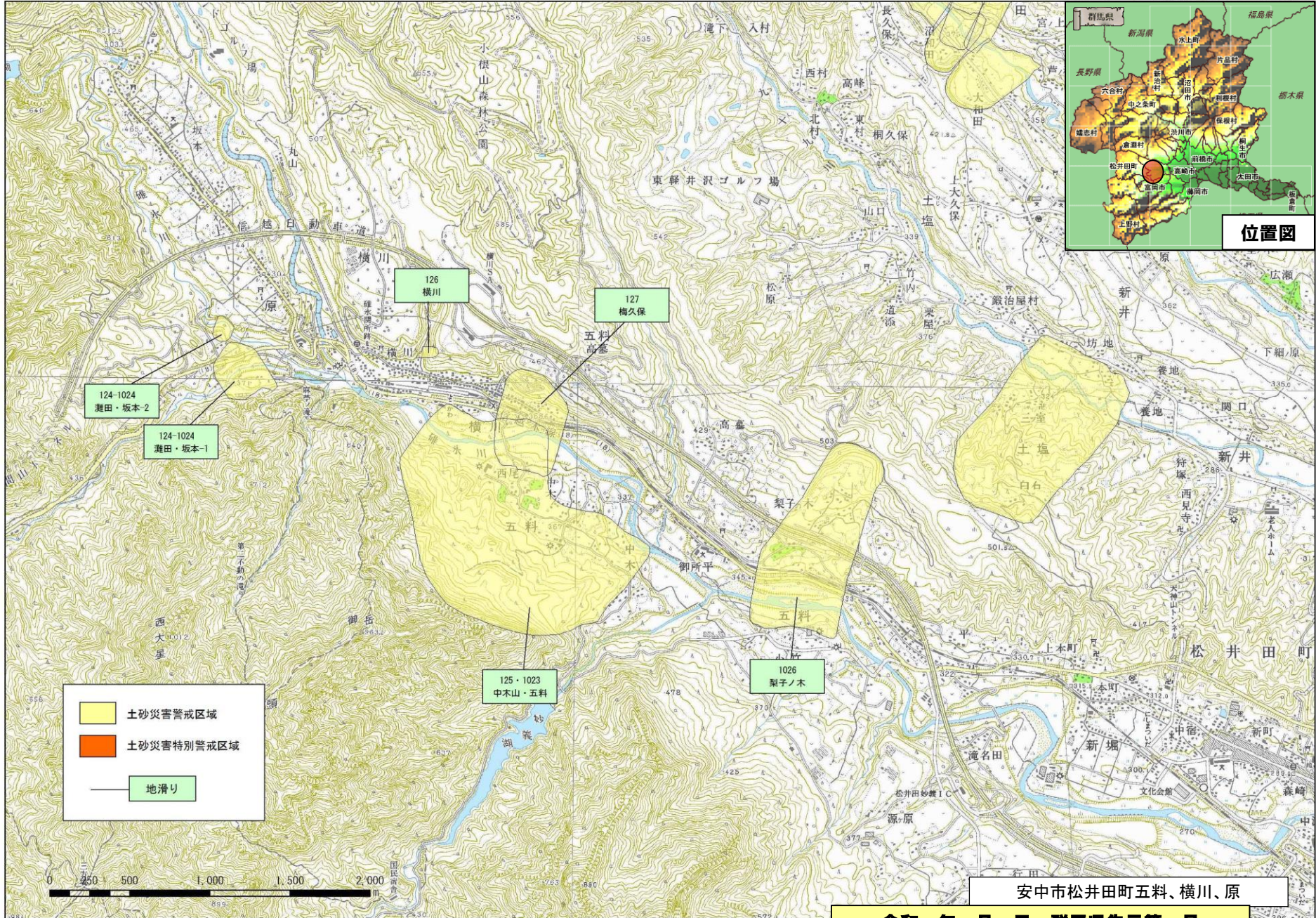
	土砂災害警戒区域
	土砂災害特別警戒区域
	地滑り

安中市西上秋間、上後閑、中後閑、松井田町上増田、松井田町土塩

令和 年 月 日 群馬県告示第 号



位置図

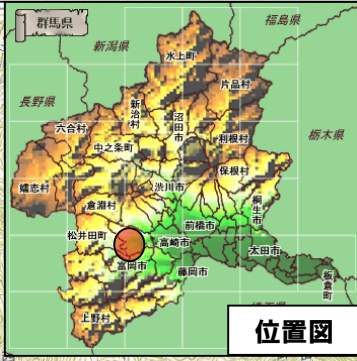
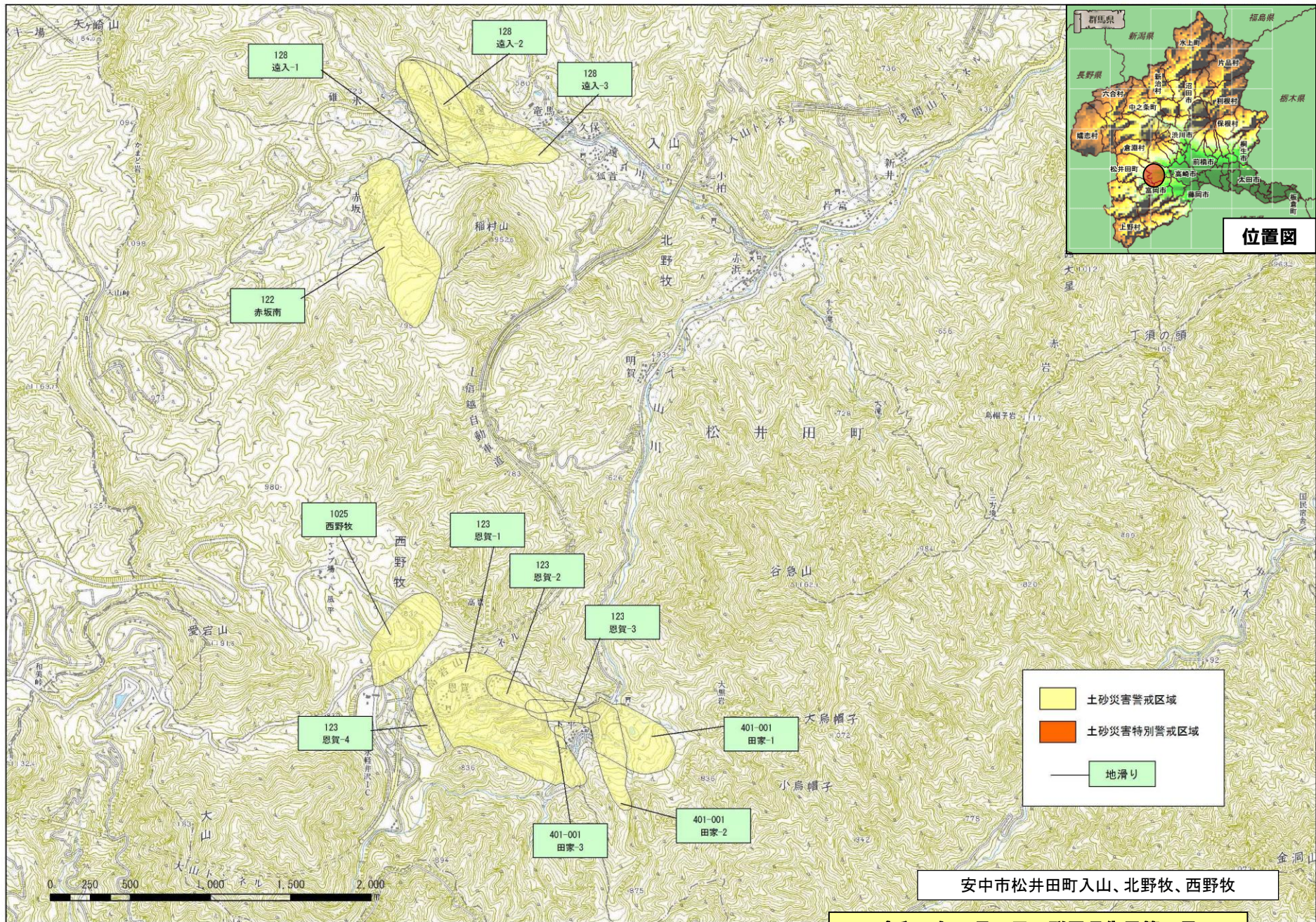


	土砂災害警戒区域
	土砂災害特別警戒区域
	地滑り



安中市松井田町五料、横川、原

令和 年 月 日 群馬県告示第 号



安中市松井田町入山、北野牧、西野牧

令和 年 月 日 群馬県告示第 号