

藪塚都市計画道路の変更(群馬県決定)

都市計画道路中 3・3・2号藪塚北部1号幹線ほか1路線を次のように変更する。

種別	名称		位置			区域	構造			備考
	番号	路線名	起点	終点	主な経過地	延長	構造形式	車線の数	幅員	
幹線街路	3・3・2	藪塚北部1号幹線	太田市 大原町	太田市 大原町	太田市 大原町	2,120m	地表式	4車線	23m	幹線街路と 平面交差3箇所
幹線街路	3・5・7	大間々尾島線	太田市 大原町	太田市 六千石町	太田市 大原町	4,660m	地表式	2車線	13m	自動車専用道路 と立体交差1箇所 幹線街路と平面 交差2箇所

「区域及び構造は計画図表示のとおり」

理由

藪塚都市計画道路3・3・2号藪塚北部1号幹線は、桐生市からみどり市、太田市を經由して伊勢崎市までを結ぶ主要幹線道路である。

今回、一部区間の事業化に向けて将来交通量等に基づき道路計画を見直した結果、都市計画道路3・2・1号藪塚西部幹線との立体交差構造は、平面交差構造でも円滑な交通を確保できることが明らかとなったことから、立体交差構造を平面交差構造に変更する。

また、現在の計画では緑化による良好な沿道環境のため植樹帯の設置が計画されているが、当区間の周辺は人家が連たんしておらず、豊かな田園地帯を有する地域であるため、植樹帯を縮減した道路幅員に変更する。

さらに、藪塚北部1号幹線に交差する都市計画道路3・5・7号大間々尾島線の交差点影響区間について、円滑な交通を確保するため線形を変更する。

藪塚都市計画道路新旧対照表

(変更前)

種別	名 称		位 置			区 域	構 造				備 考
	番号	路線名	起点	終点	主な経過地	延長	構造形式	車線の数	幅員	地表式の区間における鉄道等との交差の構造	
幹線街路	3・3・2	藪塚北部1号幹線	太田市大原町	太田市大原町	太田市大原町	2,120m	地表式	4車線	25m	幹線街路藪塚西部幹線と立体交差 幹線街路と平面交差2箇所	
幹線街路	3・5・7	大間々尾島線	太田市大原町	太田市六千石町	太田市大原町	4,660m	地表式	2車線	13m	自動車専用道路と立体交差1箇所 幹線街路と平面交差2箇所	

(変更後)

種別	名 称		位 置			区 域	構 造				備 考
	番号	路線名	起点	終点	主な経過地	延長	構造形式	車線の数	幅員	地表式の区間における鉄道等との交差の構造	
幹線街路	3・3・2	藪塚北部1号幹線	太田市大原町	太田市大原町	太田市大原町	2,120m	地表式	4車線	23m	幹線街路と平面交差3箇所	
幹線街路	3・5・7	大間々尾島線	太田市大原町	太田市六千石町	太田市大原町	4,660m	地表式	2車線	13m	自動車専用道路と立体交差1箇所 幹線街路と平面交差2箇所	

総括図 S=1/25,000

平成二十三年三月作成

太田・藪塚都市計画図 (太田市・大泉町)

太田都市計画

- 市街化区域及び市街化調整区域の決定
昭和46年12月25日 群馬県告示第778号
- 用途地域の決定
昭和48年12月20日 群馬県告示第781号
- 市街化区域及び市街化調整区域の変更
昭和52年8月31日 群馬県告示第658号
- 用途地域の変更
昭和52年8月31日 群馬県告示第659号
- 市街化区域及び市街化調整区域の変更
昭和60年5月31日 群馬県告示第403号
- 用途地域の変更
昭和60年5月31日 群馬県告示第404号
- 市街化区域及び市街化調整区域の変更
昭和62年5月1日 群馬県告示第271号
- 用途地域の変更
昭和62年5月1日 群馬県告示第270号
- 市街化区域及び市街化調整区域の変更
平成元年8月15日 群馬県告示第699号
- 用途地域の変更
平成元年8月15日 群馬県告示第700号
- 市街化区域及び市街化調整区域の変更
平成3年2月28日 群馬県告示第159号
- 用途地域の変更
平成3年2月28日 群馬県告示第160号
- 市街化区域及び市街化調整区域の変更
平成6年7月1日 群馬県告示第417号
- 用途地域の変更
平成6年7月1日 群馬県告示第418号
- 市街化区域及び市街化調整区域の変更
平成7年8月1日 群馬県告示第481号
- 用途地域の変更
平成7年8月1日 群馬県告示第482号

- 用途地域の決定
平成8年5月31日 群馬県告示第366号
- 市街化区域及び市街化調整区域の変更
平成11年8月24日 群馬県告示第492号
- 用途地域の変更
平成11年8月24日 太田市告示第46号
- 用途地域の変更
平成14年9月10日 太田市告示第63号
- 用途地域の変更
平成14年12月10日 大泉町告示第61号
- 用途地域の変更
平成16年1月15日 太田市告示第1号
- 用途地域の変更
平成17年3月18日 尾島町告示第9号
- 用途地域の変更
平成17年3月28日 太田市告示第28号
- 用途地域の変更
平成19年7月1日 太田市告示第303号
- 用途地域の変更
平成19年12月25日 大泉町告示第54号
- 市街化区域及び市街化調整区域の変更
平成21年8月11日 群馬県告示第319号
- 用途地域の変更
平成21年8月11日 太田市告示第410号
- 市街化区域及び市街化調整区域の変更
平成22年3月1日 群馬県告示第50号
- 用途地域の変更
平成22年5月10日 大泉町告示第49号
- 市街化区域及び市街化調整区域の変更
平成23年1月11日 群馬県告示第2号
- 用途地域の変更
平成23年1月11日 太田市告示第3号

街区公園(太田都市計画)

街区番号	公園名	面積(㎡)	備考
1.2.1	赤松公園	1,010	
1.2.2	八幡公園	617	
1.2.3	東町公園	810	
1.2.4	西町公園	810	
1.2.5	南町公園	810	
1.2.6	北町公園	810	
1.2.7	中央公園	617	
1.2.8	東山公園	617	
1.2.9	西山公園	617	
1.2.10	南山公園	617	
1.2.11	北山公園	617	
1.2.12	中央公園	617	

近隣公園(太田都市計画)

公園番号	公園名	面積(㎡)	備考
2.1	中央公園	5,200	
2.2	東山公園	1.6	
2.3	西山公園	1.6	
2.4	南山公園	1.6	
2.5	北山公園	1.6	
2.6	中央公園	2.3	
2.7	東山公園	2.3	
2.8	西山公園	2.3	
2.9	南山公園	2.3	
2.10	北山公園	2.3	
2.11	中央公園	3.1	
2.12	東山公園	3.1	
2.13	西山公園	3.1	
2.14	南山公園	3.1	
2.15	北山公園	3.1	
2.16	中央公園	1.8	
2.17	東山公園	1.8	
2.18	西山公園	1.8	
2.19	南山公園	1.8	
2.20	北山公園	1.8	

の公園(太田都市計画)

公園番号	公園名	面積(㎡)	備考
3.1	中央公園	51,960	
3.2	東山公園	17.0	
3.3	西山公園	17.0	
3.4	南山公園	45.4	
3.5	北山公園	27.7	
3.6	中央公園	17.3	

地(太田都市計画)

地番号	地名	面積(㎡)	備考
1	西町工業団地	約2200	
2	東町工業団地	1.8	
3	南町工業団地	1.3	
4	北町工業団地	2.1	
5	中央工業団地	0.62	
6	東山工業団地	126.0	



3-3-2号 藪塚北部1号幹線 W=25m L=2,120m 4車線
 3-3-2号 藪塚北部1号幹線 W=23m L=2,120m 4車線

3-5-7号 大間々尾島線 W=13m L=4,660m 2車線
 3-5-7号 大間々尾島線 W=13m L=4,660m 2車線

凡例
 変更する区間 (赤線)
 変更しない区間 (青線)

太田都市計画道路

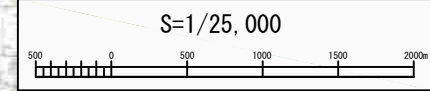
路線番号	路線名称	延長(m)	幅員(m)	決定年月日	変更決定年月日
1.3.1	北山東横断道路	5,570	23.5	H2.12.25	H16.7.23
3.2.1	藪塚西部幹線	4,760	35	H2.12.25	H21.4.17
3.3.2	藪塚北部1号幹線	2,120	25	H2.12.25	H9.2.21
3.3.3	藪塚北部2号幹線	230	25	H2.12.25	
3.3.4	藪塚太田幹線	4,500	35	H2.12.25	H9.2.21
3.4.5	南北線	2,220	17	H9.2.21	
3.4.6	東西線	3,020	17	H9.2.21	
3.5.7	大間々尾島線	4,660	13	H9.2.21	

藪塚都市計画道路

名	路線名	延長(m)	基本幅員(m)	決定年月日	変更決定年月日
1.3.1	北山東横断道路	5,570	23.5	H2.12.25	H16.7.23
3.2.1	藪塚西部幹線	4,760	35	H2.12.25	H21.4.17
3.3.2	藪塚北部1号幹線	2,120	25	H2.12.25	H9.2.21
3.3.3	藪塚北部2号幹線	230	25	H2.12.25	
3.3.4	藪塚太田幹線	4,500	35	H2.12.25	H9.2.21
3.4.5	南北線	2,220	17	H9.2.21	
3.4.6	東西線	3,020	17	H9.2.21	
3.5.7	大間々尾島線	4,660	13	H9.2.21	

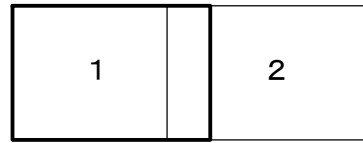
凡例

- 都市計画区域境界
- 行政区域境界
- 市街化区域
- 非線引き区域
- 第一種低層住居専用地域
- 第一種中高層住居専用地域
- 第二種中高層住居専用地域
- 第一種住居地域
- 第二種住居地域
- 準住居地域
- 近隣商業地域
- 商業地域
- 準工業地域
- 工業地域
- 工業専用地域
- 特別業務地区
- 都市計画公園・緑地
- 風致地区
- 防火地域
- 準防火地域
- 都市計画道路
- 立体交差
- 都市計画都市高速鉄道
- 地区計画
- 特定用途制限地域



計画図(1)

A1印刷 S=1:2,500
A3印刷 S=1:5,000



延長L=2120m

(25m) (36.2m~25m) (36.2m) (38.45m~36.2m) (38.45m) (36.2m~38.45m) (36.2m) (25m~36.2m) (27m)

22.75m 22.75m~25m 25m 27.5m~45.5m 24m~22.75m 22.75m

25m~27.5m 29.5m~24m

伊勢崎市

みどり市

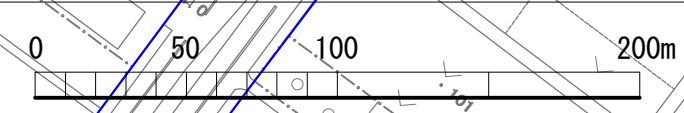
3-3-2号 藪塚北部1号幹線

3-3-2号 藪塚北部1号幹線 W=25m L=2,120m 4車線
3-3-2号 藪塚北部1号幹線 W=23m L=2,120m 4車線



3-2-1号 藪塚西部幹線

太田市

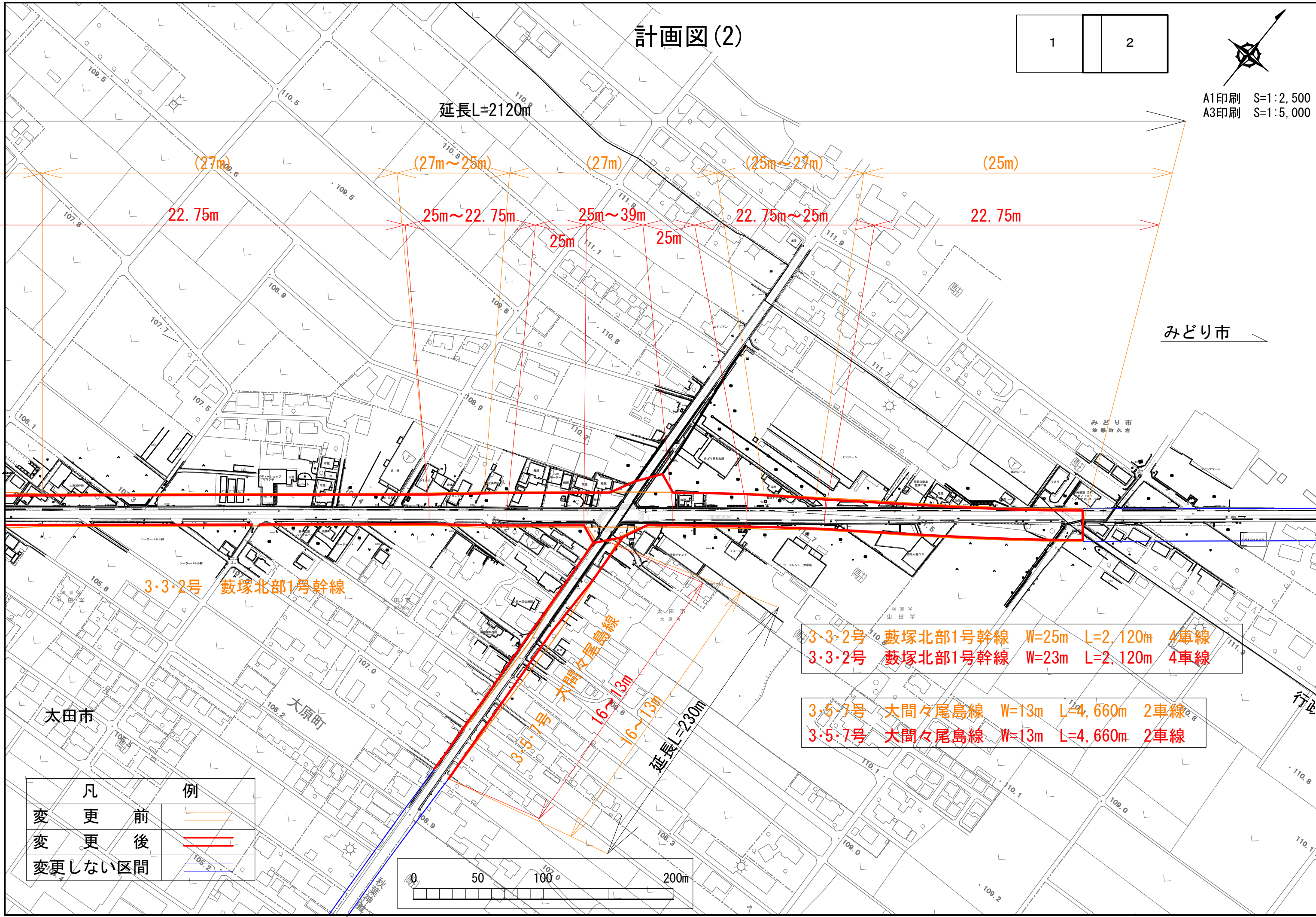
凡	例
変更前	
変更後	
変更しない区間	



計画図(2)



A1印刷 S=1:2,500
A3印刷 S=1:5,000



みどり市

3・3・2号 藪塚北部1号幹線

大間々尾島線
3・5・7号

3・3・2号 藪塚北部1号幹線 W=25m L=2,120m 4車線
3・3・2号 藪塚北部1号幹線 W=23m L=2,120m 4車線

3・5・7号 大間々尾島線 W=13m L=4,660m 2車線
3・5・7号 大間々尾島線 W=13m L=4,660m 2車線

凡	例
変更前	
変更後	
変更しない区間	

