

令和2年度

群馬県市町村要覧



目 次

市町村別の概要

1. 前橋市	2	19. 甘楽町	38
2. 高崎市	4	20. 中之条町	40
3. 桐生市	6	21. 長野原町	42
4. 伊勢崎市	8	22. 嬭恋村	44
5. 太田市	10	23. 草津町	46
6. 沼田市	12	24. 高山村	48
7. 館林市	14	25. 東吾妻町	50
8. 渋川市	16	26. 片品村	52
9. 藤岡市	18	27. 川場村	54
10. 富岡市	20	28. 昭和村	56
11. 安中市	22	29. みなかみ町	58
12. みどり市	24	30. 玉村町	60
13. 榛東村	26	31. 板倉町	62
14. 吉岡町	28	32. 明和町	64
15. 上野村	30	33. 千代田町	66
16. 神流町	32	34. 大泉町	68
17. 下仁田町	34	35. 邑楽町	70
18. 南牧村	36		

広域圏別の概要

利根沼田広域市町村圏振興整備組合	74
渋川地区広域市町村圏振興整備組合	76
富岡甘楽広域市町村圏振興整備組合	78
吾妻広域町村圏振興整備組合	80
多野藤岡広域市町村圏振興整備組合	82

1-1)市町村所在地等一覧	86
1-2)市町村合併の状況	87
2-1)支所・出張所一覧	88
2-2)支所・出張所に類する機関一覧	91
3)市町村の町及び大字等の現況表	93
4)特別地方公共団体(一部事務組合・財産区)の現況表	103

資料編

【行財政】

1.1 市町村数の変遷一覧	107
1.2 市町村長等名簿	108
1.3 議員定数及び定例会開催状況一覧表	109
1.4 財政状況	110
1.5 姉妹都市等提携状況一覧表(国外・国内)	115

【統計】

2.1 人口及び面積等	119
2.2 産業別就業者数	120

【地域指定・計画】

3.1 主な地域指定の状況一覧表	121
3.2 市町村総合計画状況一覧表	122
3.3 広域市町村圏計画状況一覧表	123

【公共施設】

4.1 公共施設の状況	124
4.2 公の施設・指定管理者制度導入状況一覧表	128
4.3 文化会館等一覧表	131
4.4 博物館等施設一覧表	133
4.5 日帰り公営温泉施設一覧表	135

【公営企業・土地開発公社・三セク】

5.1 市町村別地方公営企業実施状況一覧表	137
5.2 市町村土地開発公社一覧表	138
5.3 市町村が出資・出えんする第三セクター一覧表	139

【特色ある地域の個性】

6.1 市町村章一覧表	141
6.2 市町村の花・木・鳥一覧表	144
6.3 市町村マスコットキャラクター一覧表	145
6.4 原動機付自転車等の新課税標識(ご当地プレート)導入状況一覧表	147

凡 例

【市町村別の概要】

- 1 調査期日の表示のないものは、令和2年4月1日現在のものである。
- 2 団体コード
総務省設定の都道府県、市町村コードである。なお、市町村名の前にある番号は、県内市町村の建制順として便宜上付けたものである。
- 3 市町村長等及び議長
令和2年10月1日現在のものである。
- 4 面積
「令和2年全国都道府県市町村別面積調」に基づく数値である。
- 5 国勢調査人口
平成17年度、平成22年度及び平成27年度の国勢調査に基づく数値である。
年齢別人口の構成比の割合は単位未満四捨五入のため、総数等と一致しない場合がある。なお、分母から年齢不詳を除いて計算している。
H17. 10. 1の人口は、平成17年国勢調査結果を平成22年10月1日現在の市町村の区域に合わせて組み替えた人口である。
- 6 人口と世帯
住民基本台帳（令和2年1月1日現在）に基づく数値である。
- 7 有権者
選挙人名簿登録者数(令和2年6月登録日現在)に基づく数値である。
- 8 令和元年度土地利用の状況
「令和元年度固定資産の価格等の概要調書等報告書」に基づく数値である。
- 9 産業別就業者数
平成27年の国勢調査に基づく数値である。なお、分母から分類不能の産業を除いて計算している。
- 10 普通会計予算規模
平成30、令和元年度及び令和2年度の普通会計当初予算総額とその伸び率である。
- 11 議会議員
条例定数は、各市町村が制定した議員定数条例に定められている議員定数である。
- 12 職員数
定員管理調査に基づく各市町村の常勤一般職の職員数である。
- 13 組織機構
原則として首長部局、教育委員会部局の組織機構である。

【広域圏別の概要】

- 1 調査期日の表示のないものは、令和2年4月1日現在のものである。
- 2 団体コード
総務省設定の都道府県、広域圏コードである。
- 3 設立年月日
広域市町村圏振興整備組合を設立した年月日である。
- 4 人 口
広域市町村圏振興整備組合を構成する市町村の人口で住民基本台帳（令和2年1月1日現在）に基づく数値である。
- 5 面 積
広域市町村圏振興整備組合を構成する市町村の面積の合計である。
- 6 広域市町村圏計画基本構想等
広域市町村圏計画の基本構想及び計画期間である。また、ふるさと市町村圏の設定がある広域圏については、ふるさと市町村圏の設定年度である。
- 7 執行機関
広域市町村圏振興整備組合における、執行機関の構成である。
令和2年6月1日現在のものである。
- 8 行政委員会委員数
広域市町村圏振興整備組合における、行政委員会の委員数である。
- 9 議 会
広域市町村圏振興整備組合における、議会の構成である。
- 10 職員構成
広域市町村圏振興整備組合の規約で規定している、職員の設置に関する事項に基づいた職員構成である。
- 11 当初予算
令和元年度及び令和2年度の当初予算の一般会計・特別会計等の総額及び内訳である。

市 町 村 別 の 概 要

	団体コード:102016 1. 前橋市	〒371-8601 前橋市大手町二丁目12番1号		
		TEL 027-224-1111 FAX 027-224-3003	市役所まで:JR前橋駅徒歩15分	
市長 <small>やまもと りゅう</small> 山本 龍 期数 3 任期 R6.2.27 副市長 戸塚 良明 中島 實 議長 鈴木 俊司 (議員任期R3.2.22)	市制施行日 明治25年4月1日 H P https://www.city.maebashi.gunma.jp/ E-mail mailadm@city.maebashi.gunma.jp	面積	311.59 km ²	
		花:ばら、つつじ	木:けやき、いちよう	鳥:—

キャッチフレーズ : 水と緑と詩(うた)のまち

【市町村のあらまし】

前橋は古くは「まやはし」と称し、「厩橋」が「前橋」に改められたのは酒井忠清が城主であった頃と言われている。

群馬県の中央部よりやや南で、東京から約100kmの地点に位置し、本市を両分する利根川を挟んで両側に市街地は発達している。明治14年県庁が置かれることになって町繁栄の基礎が築かれ、明治22年町制を施行、同25年県内最初、関東で4番目、全国で41番目に市制を施行し、平成29年には、市制施行125周年を迎えた。

平成16年12月5日には、大胡町・宮城村・粕川村と合併し、21年4月には県内初の中核市へ移行するとともに、5月5日には富士見村と合併し、さらなる飛躍を続けている。

【産業・経済】

平成27年国勢調査による産業就業別人口において、第3次産業112,113人(同71.9%)が大きな割合を占め、群馬県の政治・経済・文化の中心都市として、多くの行政機関や金融保険業などのサービス産業が集積している。中心市街地の活性化に向け、平成29年に策定した「前橋市中心市街地活性化基本計画」と整合性を持った官と民が連携したまちづくりの指針「前橋市アーバンデザイン」を令和元年に策定し、民間主体のまちづくりを推進する。また、企業誘致策を継続するほか、「前橋市中小企業振興基本条例」並びに「前橋市産業振興ビジョン」を指針とし、本市の産業振興と地域経済の継続的な発展を目指す。

【観光施設・公共施設等】

- ・楽歩堂前橋公園 ・臨江閣 ・児童遊園「るなばあく」
- ・ヤマダグリーンドーム前橋 ・日本キャンパック大室公園
- ・敷島公園・敷島公園門倉テクノばら園 ・蚕糸記念館
- ・広瀬川河畔緑地・前橋文学館 ・県立赤城公園
- ・美術館「アーツ前橋」 ・粕川温泉元気ランド
- ・カネコ種苗ぐんまフラワーパーク ・馬事公苑
- ・赤城温泉郷 ・SUBARUふれあいの森 赤城

- ・道の駅赤城の恵(荻窪公園、農畜産物直売所「味菜」、あいのやまの湯)
- ・道の駅ぐりーんふらわー牧場・大胡(花木農産物直売所「さんぼ道」)
- ・道の駅ふじみ(風ラインふじみ農産物直売所、富士見温泉ふれあい館)

【名勝・旧跡】

- ・岩神の飛石(国指定天然記念物) ・滝沢の不動滝(県指定名勝)
- ・横室の大カヤ(国指定天然記念物) ・前橋城車橋門跡(市指定史跡)

【文化財】

- 国指定史跡 ・二子山古墳(総社・天川) ・前・中・後二子古墳並びに小古墳 ・山王廃寺跡 ・八幡山古墳 ・宝塔山古墳
- ・蛇穴山古墳 ・女堀(平安時代末期の未成用水路)
- 国指定重要文化財 ・上野国山王廃寺塔心柱根巻石

- ・阿久沢家住宅(17世紀末の茅葺の古民家)
- ・臨江閣(明治時代建築の近代和風の木造建物)
- ・塩原家住宅(国内最大級の蚕種農家建築)

【伝統行事・伝統芸能】

- ・初市(1月「だるまいち」と称され約400年の歴史がある)

【祭り・イベント等】(R2.6.1現在)

- ・前橋初市まつり(1月) ・赤城山雪まつり(2月)、
- ・赤城南面千本桜まつり、前橋・渋川シティマラソン(4月・中止)
- ・春のばら園まつり、赤城山新緑&つつじウィーク(5・6月・中止)
- ・前橋七夕まつり(7月・中止)
- ・赤城山夏まつり(8月・中止)、あかぎ大沼・白樺マラソン大会(8月・中止)
- ・けやき並木ストリートフェス、まえばし赤城山ヒルクライム大会(9月・中止)、前橋花火大会(9月・中止)
- ・前橋まつり(10月・中止)
- ・朔太郎音楽祭、ウインドミルフェスティバル(10月・中止)、秋のばらフェスタ(10・11月)

【特産品・名物】

- ・豚肉料理 ・まえばしtonton汁 ・焼きまんじゅう ・ばら ・創作こけし
- ・前橋の天然水アカギノメグミ ・「赤城の恵」認証品(55品目(R2.4.1時点))

【国勢調査人口】

区分		H17.10.1	H22.10.1	H27.10.1
人口	男	166,507	166,043	164,136
	女	174,397	174,248	172,018
	計	340,904	340,291	336,154
世帯数		127,179	133,322	136,900
構成比	15歳未満	14.2 %	13.6 %	12.7 %
	15～64歳	65.3 %	62.9 %	59.6 %
	65歳以上	20.5 %	23.5 %	27.7 %

【人口及び有権者数】

区分	人口	有権者
男	164,567	135,581
女	171,548	143,984
計	336,115	279,565
世帯数		149,949 世帯

※
人口及び世帯数は、住民基本台帳(R2.1.1現在)に基づく数値である。
有権者は、R2.6月登録日現在の選挙人名簿登録者数である。

【令和元年度土地利用の状況】

農地	31.6 %	9,844 ha
宅地	22.2 %	6,927 ha
山林	14.0 %	4,347 ha
その他	32.2 %	10,042 ha

【産業別就業者数】（H27国調）

区分	第1次産業	第2次産業	第3次産業	総数 (分類不能含)
就業者(人)	6,767	37,107	112,113	162,431
構成比(%)	4.3	23.8	71.9	100.0

【普通会計予算規模】（単位:百万円）

年度	当初予算額	増減率
30	143,333	△ 1.8 %
1	143,981	0.5 %
2	144,187	0.1 %

【議会議員】

条例定数：38人	現員数：38人	(R2.5.1現在)
----------	---------	------------

【職員数】（R2.4.1現在）

一般行政	教育	消防	公営企業等	合計
1,538人	381人	406人	261人	2,586人

【令和元年度の主な施策・事業】（単位:百万円）

認定こども園施設給付事業	5,435
上武道路「道の駅」設置事業	1,642
民間保育所・認定こども園施設整備補助	1,404
校舎等新增改築・大規模改修事業	1,196
放課後児童クラブ運営事業	947
消防通信指令システム更新	776
風しん定期予防接種の無料実施	239
放課後児童クラブ施設整備補助等	160

【令和2年度の主な施策・事業】（単位:百万円）

認定こども園施設給付事業	6,509
上武道路「道の駅」設置事業	2,160
校舎等大規模改修事業	1,372
民間保育所・認定こども園施設整備補助	1,191
放課後児童クラブ運営事業	1,094
市庁舎一部改築(議会棟)工事	387
永明公民館整備事業	300
民間保育所・認定こども園保育支援員配置	110

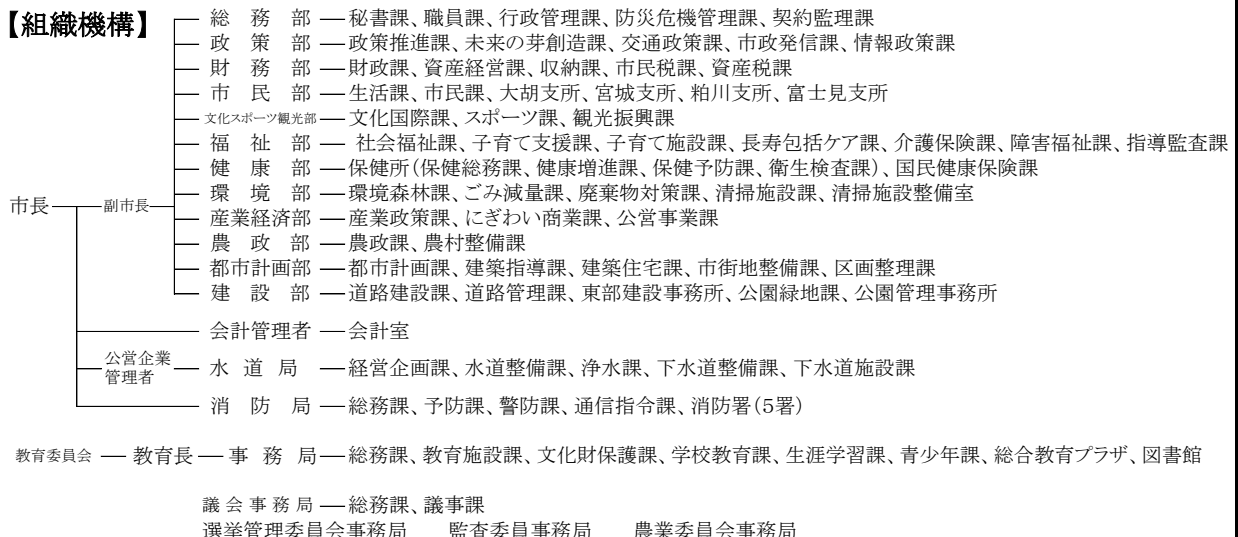
【特色ある施策・事業等】


- ・特別支援学級介助員の増員
- ・保育所等第三子以降の副食費補助金
- ・育休明け入所支援補助金
- ・障害児保育補助金
- ・病児保育施設整備費補助金
- ・病児保育事業運営委託
- ・まちなか開業支援事業
- ・スポーツコミッション負担金
- ・優良建築物等整備事業補助金
- ・市街地再開発事業補助金
- ・有価物集団回収事業実施団体奨励金
- ・RPA及びOCR導入

【今後の主要課題及び目標等】

- 人口減少問題の解決のため、2020年度から5年間の「第2期県都まえばし創生プラン」に基づき、引き続き地方創生に向けた取組を進めていく。
- 基本目標
- ①結婚・出産・子育ての希望をかなえる
 - ②若者の定着と多様な人材の活躍により、地域の活力を維持する
- 優先課題
- ①未婚率の上昇と出生数の減少
 - ②若者の総数の減少
 - ③高齢者・外国人住民の増加
 - ④進展する人口減少(横断的課題)

【組織機構】



	団体コード: 102024 2. 高崎市	〒370-8501 高崎市高松町35番地1	
		TEL 027-321-1111 FAX 027-327-6470	市役所まで: JR高崎駅徒歩8分
市長 <small>とみおか けんじ</small> 富岡 賢治 期数 3 任期 R5.5.1 副市長 兵藤 公保 齋藤 達也 議長 渡邊 幹治 (議員任期R5.4.26)	市制施行日 明治33年4月1日 H P https://www.city.takasaki.gunma.jp/ E-mail kikaku@city.takasaki.gunma.jp	面積 459.16 km ² 花: サクラ、ハクモクレン 木: ケヤキ、カシ 鳥: ウグイス	

キャッチフレーズ : 変革する高崎

【市町村のあらまし】

高崎という地名は、1598年に徳川四天王の井伊直政が和田の地へ移り、高崎と改めたことに由来している。また、古代から上毛三山を背景に関東と甲信越を結ぶ交通と産業の中心としてひらけたまちで、現在では関越自動車道、北関東自動車道、上信越自動車道の3本の高速道路と、上越新幹線、北陸新幹線の2本の新幹線、高崎線などのJR在来線5本と私鉄1路線が集中する日本有数の交通拠点都市となっている。加えて、豊かな自然や歴史的に貴重な史跡も数多く有するなど、香り高い文化と快適な都市空間が調和した優れた居住性をもつ都市である。平成23年4月には全国で41番目の中核市となった。

【産業・経済】

高崎市は、古くから交通の要衝であったことから商都として発展を続け、近代においては、全国に先駆けた問屋団地や地方卸売市場の整備に取り組んできた。現在では、機械、金属をはじめ食品、化学など高度な産業の集積が進むとともに、平野部から山間地に至る市域の中では、地域の特性を生かした多彩な農産物が生産されており、商・工・農林業の各分野にわたるバランスのとれた産業・経済基盤を有している。

【観光施設・公共施設等】

- ・群馬の森・高崎白衣大観音・観音山ファミリーパーク
- ・高崎市美術館・高崎市タワー美術館
- ・高崎市山田かまち美術館・高崎市染料植物園
- ・群馬音楽センター・高崎シティギャラリー・高崎アリーナ
- ・高崎サウンド創造スタジオ・倉賀野古商家おもてなし館
- ・高崎市文化会館・箕郷文化会館・新町文化ホール
- ・榛名文化会館・吉井文化会館・高崎芸術劇場
- ・かみつけの里博物館・観音山キャンプパークジョイナス
- ・上野国分寺跡・土屋文明記念文学館・日本絹の里
- ・箕郷梅林・榛名梅林
- ・榛名湖温泉ゆうすげ元湯
- ・はまゆう山荘・わらび平森林公園キャンプ場
- ・倉淵クラインガルテン相間川温泉「ふれあい館」
- ・道の駅「くらぶち小栗の里」・くらぶちこども天文台
- ・多胡碑記念館・牛伏山自然公園・牛伏ドリームセンター

【名勝・天然記念物】

- ・(市名勝) 榛名神社九折岩・鞍掛岩
- ・(国天然記念物) 榛名神社の矢立スギ
- ・(県天然記念物) ハクモクレン、萩原の大笠マツ
- 里見の大ナシ、仁叟寺のカヤ他

【史跡・重要文化財】

- ・(国特別史跡) 山上碑及び古墳、多胡碑、金井沢碑
- ※山上碑、多胡碑、金井沢碑は、上野三碑として、ユネスコ「世界の記憶」に登録。
- ・(国史跡) 日高遺跡、観音塚古墳、上野国分寺跡、保渡田古墳群、北谷遺跡、箕輪城跡他
- ・(国重要文化財) 榛名神社、旧新町紡績所他
- ・(県史跡) 倉淵村長井石器時代住居跡、上豊岡の茶屋本陣、小栗上野介忠順の墓、馬庭念流道場及び関係文書他
- ・(県重要文化財) 旧下田邸書院及び庭園、高崎城乾櫓他

【伝統行事・伝統芸能】

- ・神楽・どんどん焼き・高崎まつり(山車、神輿)・獅子舞

【祭り・イベント等】(R2.8.11現在)

- ・高崎映画祭(3・4月・中止)・高崎商都博覧会(4月・中止)・たかさき春まつり(4月・中止)・スプリングフェスティバル(4月・中止)・森とオーケストラ(4月・中止)・しんまち桜まつり(4月・中止)・みさと桜まつり(4月)・榛名山ヒルクライムin高崎(5月・中止)・吉井どろんこ祭り(5月・中止)・高崎バル2020初夏(6月・中止)・吉井ふるさと祇園祭り(7月・中止)・榛名湖リゾート・トライアスロンin群馬(7月・中止)・榛名の祭り花火大会(8月・中止)・新町ふるさと祭り(8月・中止)・榛名ふるさと祭り商工祭花火大会(8月・中止)・ぐんま「はにわの里」夏まつり(8月・中止)・くらぶちの夏祭り(8月・中止)・万灯会(8月・中止)・高崎まつり、高崎山車まつり(9月・中止)・たかさきキッズパーク(9月・中止)・榛名湖マラソン(9月・中止)・高崎音楽祭(9・10月・中止)・マーチングフェスティバル(10月・中止)・みのわの里きつねの嫁入り(10月・中止)・箕輪城まつり(10月・中止)・高崎バル2020秋(10月)・クラインガルテン収穫祭(10月)・かみつけの里古墳祭り(10月・中止)・上野国分寺まつり(10月・中止)・箕郷ふるさと祭り(10月・中止)・たかさき雷舞フェスティバル(10月・中止)・榛名ふるさと祭り(10月・中止)・たかさき能(10月・中止)・たかさきハロウィン(10月・中止)・高崎菓子まつり(11月・中止)・高崎えびす講市(11月)・キングオブパスタ(11月)・しんまち大道芸まつり、商工祭(11月)・吉井秋まつり(11月)・榛名湖イルミネーションフェスタ(12月)・高崎光のページェント(12・1月)・新町イルミネーション(12・1月)・高崎だるま市(1月)・高崎HANABIコンクール(2月)・新町ひなまつり(2・3月)・みさと梅まつり(3月)・榛名梅まつり(3月)

【特産品・名物】

- ・高崎だるま・焼まんじゅう・清酒・梅・ハム・焼酎・野菜
- ・きのこ類・果物・高崎うどん・高崎パスタ・高崎ホルモン
- ・国府白菜・国分になじん

【国勢調査人口】

区分	H17.10.1	H22.10.1	H27.10.1	
人口	男	179,264	181,667	181,601
	女	185,655	189,635	189,283
	計	364,919	371,302	370,884
世帯数	137,351	147,116	150,180	
構成比	15歳未満	14.5 %	14.1 %	13.4 %
	15～64歳	65.9 %	63.1 %	60.1 %
	65歳以上	19.6 %	22.8 %	26.5 %

【人口及び有権者数】

区分	人口	有権者
男	183,497	151,458
女	189,617	158,704
計	373,114	310,162
世帯数	166,052 世帯	
※	人口及び世帯数は住民基本台帳(R2.1.1現在)に基づく数値である。有権者はR2.6月登録日現在の選挙人名簿登録者数である。	

【令和元年度土地利用の状況】

農地	18.7 %	8,606 ha
宅地	14.2 %	6,524 ha
山林	21.9 %	10,039 ha
その他	45.2 %	20,747 ha

【産業別就業者数】 (H27国調)

区分	第1次産業	第2次産業	第3次産業	総数 (分類不能含)
就業者(人)	5,025	47,889	119,159	177,776
構成比(%)	2.9	27.8	69.2	100.0

【普通会計予算規模】 (単位:百万円)

年度	当初予算額	増減率
30	168,856	0.3 %
1	168,191	△ 0.4 %
2	165,578	△ 1.6 %

【議会議員】

条例定数 : 38 人	現員数 : 38 人	(R2.5.1現在)
-------------	------------	------------

【職員数】 (R2.4.1現在)

一般行政	教育	消防	公営企業等	合計
1,665 人	472 人	0 人	222 人	2,359 人

【令和元年度の主な施策・事業】 (単位:百万円)

高崎ブランド・シティプロモーション事業	80
移住促進資金利子補給金	51
高崎芸術劇場・高崎アリーナ企画誘致事業	197
くらぶちこども天文台運営事業	19
新町防災体育館(仮称)建設事業	31
子育てSOSサービス事業	29
救急患者受入体制整備	65
農業者新規創造活動事業	150
高崎シティプロモーション事業	30
英語教育指導事業	399

【令和2年度の主な施策・事業】 (単位:百万円)

高崎ブランド・シティプロモーション事業	80
移住促進資金利子補給金	80
高崎芸術劇場・高崎アリーナ企画誘致事業	197
榛名湖アーティスト・レジデンス運営事業	15
新町防災体育館(仮称)建設事業	622
おとしよりぐるりんタクシー運行事業	135
救急患者受入体制整備	7
高齢者等ごみ出し支援事業	72
農業者新規創造活動事業	150
英語教育指導事業	399

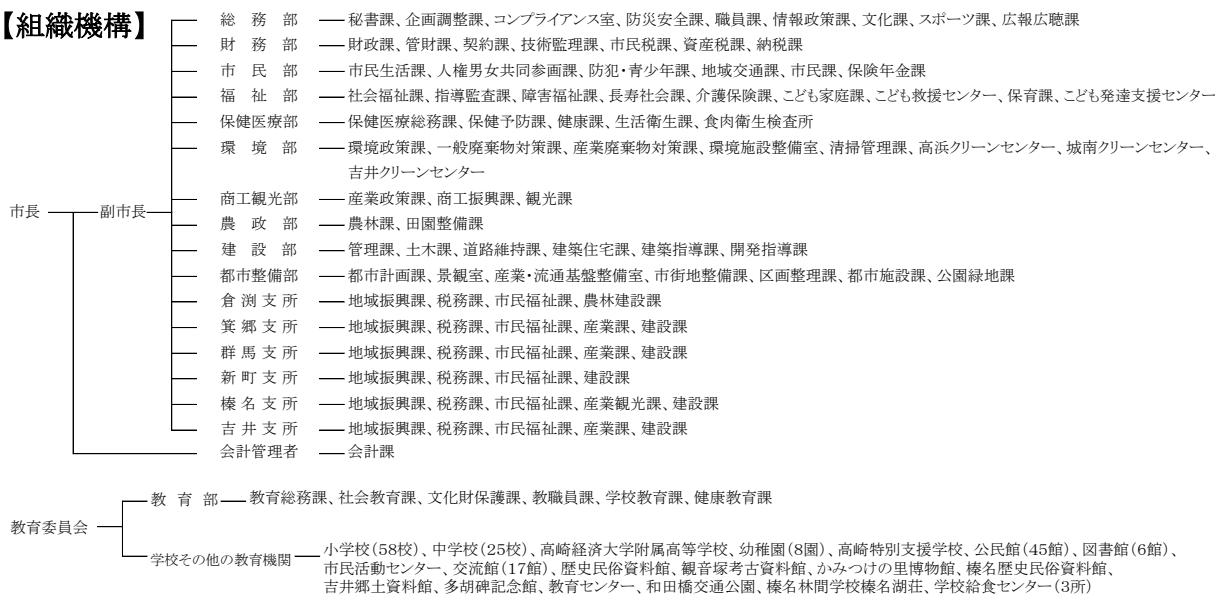
【特色ある施策・事業等】

- ① 高齢者福祉や子育て環境支援
- ② まちなか活性化のための各種支援事業
- ③ 生きた英語を学びながら集団生活や自然体験を行う山村留学施設「くらぶち英語村」の運営
- ④ 農商工連携事業の支援、ビジネス誘致の積極的な推進及び高崎ブランドの世界発信の推進

【今後の主要課題及び目標等】

- ① 教育と人づくりの推進
- ② ビジネス誘致・農業支援等による産業の振興
- ③ 文化と歴史を活かした創造的な高崎の創出
- ④ やさしい眼差しに満ちた市政の推進
- ⑤ 合併した地域の個性を活かした魅力づくりの推進
- ⑥ 安心・安全な地域社会づくり
- ⑦ 大勢の人が歩き、賑わう街の創出

【組織機構】





団体コード:102032

3. 桐生市

〒376-8501 桐生市織姫町1番1号

TEL 0277-46-1111

FAX 0277-43-1001

市役所まで:JR桐生駅徒歩10分

市長 荒木 恵司

期数 1 任期 R5.5.1

副市長 森山 享大

議長 北川 久人 (議員任期R5.5.1)

市制施行日

大正10年3月1日

面積

274.45 km²

H P

<http://www.city.kiryu.lg.jp/>

E-mail

miryoku@city.kiryu.lg.jp

花:サルビア

木:モクセイ

鳥:—

キャッチフレーズ : 伝統と創造、粋なまち桐生

【市町村のあらまし】

群馬県の東南部に位置し、赤城山や日光連山に囲まれ、桐生川・渡良瀬川の清流が流れる山紫水明のまちで、大正10年(1921年)に市制を施行。その後幾多の市域の変遷を経て、平成17年6月に旧新里村・旧黒保根村と合併した。

古くから「西の西陣、東の桐生」と称され、織物のまちとして発展してきた歴史が物語るように、ノコギリ屋根織物工場などの歴史的建造物が数多く残されている。桐生新町伝統的建造物群保存地区は国の重伝健地区に選定されるとともに、日本遺産「かかあ天下—ぐんまの絹物語—」を構成する文化財13件のうち、6件が桐生市の文化財となっている。

【産業・経済】

繊維関連技術を始め、多種多様なものづくり基盤技術が集積する地域特性を活かすとともに、「産・学・官・金」の地域一体となった連携強化を図りながら、新産業の創出や成長産業の育成、創業促進等に積極的に取り組んでいるほか、工業団地の整備や企業誘致などにも取り組み、「安定した仕事」や「魅力ある雇用」の創出を促進している。

【観光施設・公共施設等】

- ・桐生が岡動物園、遊園地
- ・梅田ふるさとセンター
- ・桐生からくり人形芝居館
- ・桐生観光物産館わたらせ
- ・群馬県立ぐんま昆虫の森
- ・新里町農産物等直売所
- ・道の駅「くろほねやまびこ」
- ・桐生市ふるさと探訪ふれあい館
- ・桐生織物記念館
- ・織物参考館“紫”
- ・大川美術館
- ・カリビアンビーチ
- ・花見ヶ原キャンプ場
- ・利平茶屋森林公園
- ・水沼駅温泉センター
- ・梨木温泉
- ・絹撚記念館
- ・黒保根歴史民俗資料館

【名勝・旧跡】

- ・群馬大学工学部同窓記念会館
- ・桐生柄杓山城跡
- ・新里のサクラソウ群落
- ・桐生川源流林
- ・山上城跡
- ・武井廃寺塔跡
- ・古路瀬溪谷
- ・亀石
- ・イボ石
- ・エボ石

【文化財】

- 国重文 ・青蓮寺の銅造阿弥陀如来及両脇侍立像
- ・彦部家住宅
- ・旧群馬県衛生所(桐生明治館)
- ・山上多重塔 など
- 県重文 ・天満宮社殿
- ・栗生神社本殿 など
- 市重文 ・旧矢野蔵群(有鄰館)
- ・旧模範工場桐生撚糸合資会社事務所棟(絹撚記念館)など
- 登録文化財 ・ノコギリ屋根工場、洋風建築など、主に織物産業に係る近代化遺産

【伝統行事・伝統芸能】

- ・だるま市(1月)
- ・御簀(みかがり)神事(2月)
- ・涌丸(医光寺)のささら舞(獅子舞)(9月下旬～10月上旬)
- ・前田原(十二山神社)の獅子舞(9月下旬～10月上旬)
- ・えびす講(11月)
- ・日限地蔵尊縁日(毎月24日)

【祭り・イベント等】(R2.6.1現在)

- ・ニューイヤーマチ(1月)
- ・桐生市物産まつり(2月)
- ・桐生市堀マラソン(2月)
- ・桐生八木節まつり(8月・中止)
- ・新里まつり(8月・中止)
- ・くろほね夏まつり(8月・中止)
- ・ファッションウィーク(10月下旬～11月上旬)
- ・天満宮古民具骨董市(毎月第1土曜日)
- ・買場紗綾市(毎月第1土曜日)
- ・桐生楽市(毎月第1土曜日)
- ・からくり人形芝居上演(毎月第1・第3土曜日)

【特産品・名物】

- ・桐生織物
- ・アジサイ
- ・うどん
- ・ひもかわ
- ・ぶどう
- ・キュウリ
- ・しいたけ
- ・マイタケ
- ・ソースカツ丼

【国勢調査人口】

区分	H17.10.1	H22.10.1	H27.10.1	
人口	男	61,796	58,765	55,327
	女	66,241	62,939	59,387
	計	128,037	121,704	114,714
世帯数	46,609	46,688	46,034	
構成比	15歳未満	12.7 %	11.8 %	10.5 %
	15～64歳	62.7 %	59.7 %	56.2 %
	65歳以上	24.5 %	28.5 %	33.3 %

【人口及び有権者数】

区分	人口	有権者
男	53,075	45,386
女	57,047	49,510
計	110,122	94,896
世帯数	49,731 世帯	

※
人口及び世帯数は住民基本台帳(R2.1.1現在)に基づく数値である。
有権者はR2.6月登録日現在の選挙人名簿登録者数である。

【令和元年度土地利用の状況】

農地	6.9 %	1,895 ha
宅地	9.3 %	2,548 ha
山林	27.3 %	7,492 ha
その他	56.5 %	15,510 ha

【産業別就業者数】 (H27国調)

区分	第1次産業	第2次産業	第3次産業	総数 (分類不能含)
就業者(人)	1,321	19,384	33,209	55,552
構成比(%)	2.5	36.0	61.6	100.0

【普通会計予算規模】 (単位:百万円)

年度	当初予算額	増減率
30	44,827	0.1 %
1	45,145	0.7 %
2	47,933	6.2 %

【議会議員】

条例定数 : 22 人	現員数 : 22 人	(R2.5.1現在)
-------------	------------	------------

【職員数】 (R2.4.1現在)

一般行政	教育	消防	公営企業等	合計
565 人	181 人	217 人	94 人	1,057 人

【令和元年度の主な施策・事業】 (単位:百万円)

きりゅう暮らし応援事業	249
桐生厚生総合病院負担金・医師確保対策	1,099
市民体育館整備	1,280
陸上競技場整備	297
学校給食中央共同調理場整備	371
特定教育・保育施設整備補助事業	269
中学生海外派遣	7
商店街活性化施設整備支援	3
「くろほね・やまびこ」駐車場整備事業	3
企業立地促進助成金(用地取得助成)	49

【令和2年度の主な施策・事業】 (単位:百万円)

市民体育館整備	1,775
学校給食中央共同調理場整備	1,641
陸上競技場整備	673
きりゅう暮らし応援事業	229
桐生大橋長寿命化事業	81
新桐生駅周辺整備	59
東分署移転整備	210
不妊・不育症治療費助成事業	8
観光施設運営事業	15
(仮称)梅田浄水場建設	1,611

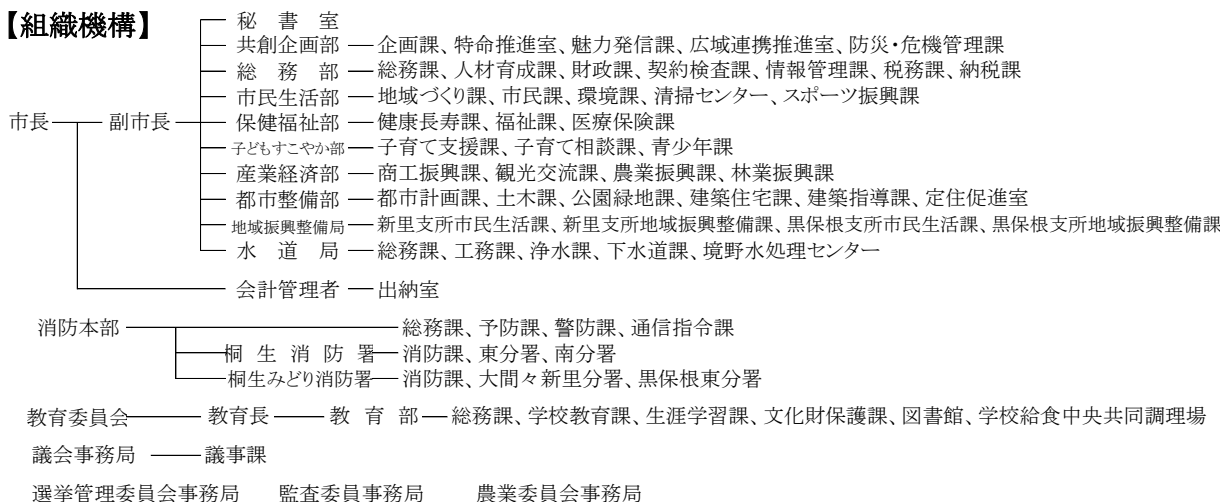
【特色ある施策・事業等】

- ・企業立地促進助成金
- ・販路拡大支援事業
- ・きりゅう暮らし応援事業(住宅取得応援助成、住宅リフォーム助成、空き家利活用助成、空き家除去助成)
- ・母子手帳アプリの導入
- ・外国語教育や国際理解教育の充実
- ・産官学民連携プログラム「未来創生塾」の支援
- ・群馬大学との連携による「サイエンスドクター事業」
- ・市制施行100周年記念事業
(記念式典事業、桐生が岡動物園整備事業等)

【今後の主要課題及び目標等】

- ・「桐生市第六次総合計画」及び「第2期桐生市まち・ひと・しごと創生総合戦略」の一体的な推進
- ・「SDGs(持続可能な開発目標)」の推進
- ・「桐生市行政改革方針」の推進
- ・「公共施設等総合管理計画」の推進

【組織機構】





団体コード:102041

4. 伊勢崎市

〒372-8501 伊勢崎市今泉町二丁目410番地

TEL 0270-24-5111

FAX 0270-23-9800

市役所まで:JR両毛線伊勢崎駅からタクシーで10分。東武伊勢崎線新伊勢崎駅から徒歩10分。JR高崎線本庄駅からタクシーで20分。上越新幹線本庄早稲田駅からタクシーで25分

市長 五十嵐 清隆

期数 3 任期 R3.1.22

副市長 吉田 文雄

議長 定方 英一 (議員任期R4.4.30)

市制施行日

平成17年1月1日

面積

139.44 km²

H P

<https://www.city.isesaki.lg.jp>

E-mail

kikaku@city.isesaki.lg.jp

花:ツツジ、サルビア 木:マツ
キク、スイセン

鳥:-

キャッチフレーズ : 夢ふくらみ 安心して暮らせる 元気都市 いせさき

【市町村のあらまし】

県の東南部に位置し、市の北部に一部丘陵地があるほか、ほぼ平坦地である。市の南部には利根川が流れ、その支流である広瀬川、粕川、早川などの河川や池沼がある。道路交通網では、北部を横断する北関東自動車道、国道50号、また、市の東北部を通過する国道17号(上武道路)や南部を横断する国道354号、中央部を縦断する国道462号などが整備されており、さらに、鉄道網では、JR両毛線、東武伊勢崎線が結節する交流拠点として更なる発展が期待されている。

平成17年1月1日に、伊勢崎市、赤堀町、東村、境町の1市2町1村が新設合併し、20万を超える人口を有する「伊勢崎市」が誕生し、平成19年4月1日には特例市へ移行した。

また、平成26年6月には本市境島村の国史跡「田島弥平旧宅」を構成資産とする「富岡製糸場と絹産業遺産群」が世界文化遺産に登録された。

【産業・経済】

古くから織物の里として栄え、「伊勢崎銘仙」の産地、養蚕の中心地として全国に知られてきた。近年は、業務用機器、輸送用機器を中心とする工業都市へと姿を変え、特に工業団地の造成による企業誘致や、市西部地域や東部地域への大規模小売業集積などの広域的な商業核の形成、都市近郊型農業の進展等、県内有数の産業都市として着実な発展を遂げている。

【観光施設・公共施設等】

田島弥平旧宅(世界文化遺産)、華蔵寺公園遊園地、華蔵寺公園、いせさき市民のもり公園、波志江沼環境ふれあい公園、子供のもり公園伊勢崎、ラブリバー親水公園うぬき、西部公園、あずま総合運動公園、赤堀せせらぎ公園、境ふれあいパーク、八斗島ちびっこ広場、利根川水辺プラザ公園、境赤レンガ倉庫

【名勝・旧跡】

田島弥平旧宅(世界文化遺産・国史跡)、上野国佐位郡正倉跡、女堀、十三宝塚遺跡(以上国史跡)、華蔵寺のキンモクセイ(国天然記念物)、連取のマツ、境高校のトウカエデ(以上県天然記念物)、金井烏洲と一族の墓(県史跡)、権現山遺跡、お富士山古墳、旧日光例幣使道、一ノ関古墳、鶴巻古墳(以上市史跡)、上植木廃寺、原之城遺跡(以上重要遺跡)

【文化財】

相川考古館の埴輪(国重文)、お富士山古墳所在長持形石棺、石山観音の大罅口(以上県重文)、千本木龍頭神舞(県重要無形民俗文化財)、黒羽根内科医院旧館「いせさき明治館」、旧時報鐘楼、旧森村家住宅(以上市重文)、小茂田家住宅、日本基督教団島村教会教会堂・島村めぐみ保育園舎(国登録有形文化財)

【伝統行事・伝統芸能】

小泉稻荷神社大祭、稲含様(大般若経転読)、平塚赤城神社のお川入れ神事、水神宮祭(水難者供養)、千本木神社秋祭り(龍頭神舞)、秋葉神社奉納相撲、子育て鬼子母神祭り(子育て祈願)、大西の市、倭文神社の田遊び、国定赤城神社例大祭(獅子舞)、大国神社秋祭り(獅子舞)

【祭り・イベント等】(R2.7.6現在)

いせさき初市(だるま市)、いせさき七夕まつり(7月・中止)、いせさきまつり(9月・中止)、いせさき花火大会(9月・中止)、いせさきイルミネーション(12月・中止)、いせさき銘仙の日、境ふるさとまつり(8月・中止)、赤堀夏まつり(8月・中止)、あずま夏まつり(8月・中止)、華蔵寺公園花まつり、赤堀花しょうぶ園まつり(6月・中止)、あかぼり蓮園まつり(7月・中止)、あかぼり小菊の里まつり(10月・中止)、島村渡船フェスタ(5月・中止)、粕川の鯉のぼり(4月5月・鹿島のみ中止)、ミスひまわりコンテスト(9月・中止)、いせさき産業祭(11月・中止)、いせさき燈華会、小泉コスモスまつり(10月・中止)、農業まつり(11月・中止)

【特産品・名物】

伊勢崎餅(国伝統的工芸品指定)、焼き饅頭、もんじゃ焼き、おつきりこみ、下植木ねぎ、ごぼう「甘久郎」・「京香」、はくさい「十兵衛」、とうもろこし「シルキーNO19」、いちご「美麗」、トマト「ジュリア」、えだまめ「はた織りこまち」、米「ミルキー・シェリー」、ミニトマト「CAREN」、根三つ葉「紗雪」、ナス「宵葉月」、赤ネギ「茜丸」

【国勢調査人口】

区分		H17.10.1	H22.10.1	H27.10.1
人口	男	101,019	103,210	104,234
	女	101,428	104,011	104,580
	計	202,447	207,221	208,814
世帯数		71,282	76,527	80,110
構成比	15歳未満	15.9 %	15.4 %	14.3 %
	15～64歳	66.0 %	64.2 %	62.0 %
	65歳以上	18.1 %	20.4 %	23.8 %

【人口及び有権者数】

区分	人口	有権者
男	107,335	83,910
女	106,031	84,189
計	213,366	168,099
世帯数		90,814 世帯

※人口及び世帯数は住民基本台帳(R2.1.1現在)に基づく数値である。有権者はR2.6月登録日現在の選挙人名簿登録者数である。

【令和元年度土地利用の状況】

農地	36.1 %	5,028 ha
宅地	32.9 %	4,584 ha
山林	0.0 %	2 ha
その他	31.1 %	4,330 ha

【産業別就業者数】（H27国調）

区分	第1次産業	第2次産業	第3次産業	総数 (分類不能含)
就業者(人)	3,951	35,843	58,336	102,160
構成比(%)	4.0	36.5	59.4	100.0

【普通会計予算規模】（単位:百万円）

年度	当初予算額	増減率
30	77,375	4.4 %
1	76,141	△ 1.6 %
2	74,901	△ 1.6 %

【議会議員】

条例定数 : 30 人	現員数 : 29 人	(R2.5.1現在)
-------------	------------	------------

【職員数】（R2.4.1現在）

一般行政	教育	消防	公営企業等	合計
917 人	292 人	259 人	974 人	2,442 人

【令和元年度の主な施策・事業】（単位:百万円）

民間保育施設の整備	427
基幹相談支援体制の強化	54
都市計画マスタープランの策定	11
外国語版総合防災マップの作成	4
あずま小学校校舎の増築	139
第3子以降の学校給食費助成	9
三市共同システム等の導入	133
聖苑予約管理システムの導入	9

【令和2年度の主な施策・事業】（単位:百万円）

子育て世代包括支援センターの開設	10
市民病院救急センター(室)整備・飲用浄水設備増設	243
伊勢崎駅周辺の整備と賑わいの創出	1,115
都市計画道路3・4・44号道路改良事業	161
Net119緊急通報システムの整備	4
いせさき聖苑の空調設備改修	120
コミュニティバス運行事業	154
学校生活調査の実施	5

【特色ある施策・事業等】

まちづくり重点プログラム

- 1.夢・希望応援プログラム
- 2.くらし安心プログラム
- 3.魅力向上プログラム

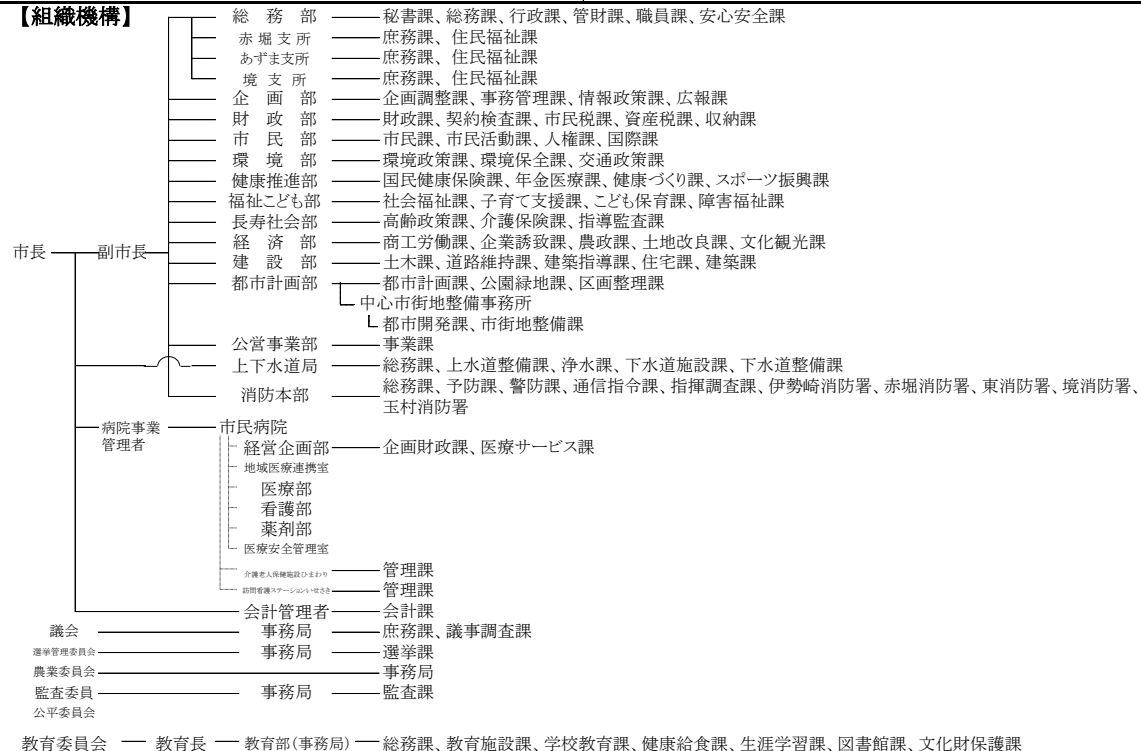
これらを着実に推進することにより、誰もが住んでみたい(移住)、いつまでも住み続けたい(定住)と思うまちをつくる。

【今後の主要課題及び目標等】

平成27年度からスタートした第2次伊勢崎市総合計画において、「夢ふくらみ 安心して暮らせる 元気都市 いせさき」を将来都市像とし、その実現に向けて、まちづくりの基本となる考え方を「まちづくりの理念」として、以下の3点を定めている。

- ・市民の暮らし最優先のまちづくり
- ・夢・希望・感動あふれるまちづくり
- ・地域の特性と資源を活用したまちづくり

【組織機構】



	団体コード:102059 5. 太田市	〒373-8718 太田市浜町2番35号																																				
		TEL 0276-47-1111 FAX 0276-47-1888	市役所まで:東武太田駅徒歩10分																																			
市長 <small>しみず まさよし</small> 清水 聖義 期数 4 任期 R3.4.16 副市長 木村 正一	市制施行日 平成17年3月28日 H P https://www.city.ota.gunma.jp/ E-mail 005200@mx.city.ota.gunma.jp	面積	175.54 km ²																																			
議長 久保田 俊 (議員任期R5.4.25)	花:キク、サルビア、ツツジ、シュンラン シンボル木:マツ 木:モクセイ、カエデ、イチヨウ																																					
キャッチフレーズ : 人と自然にやさしく、品格のあるまち太田																																						
【市町村のあらまし】 平成17年3月28日、太田市、尾島町、新田町及び藪塚本町の1市3町が新設合併して新「太田市」が誕生し、現在に至っている。 本市は、群馬県東部の東経139°、北緯36°、東京から北西へ約86kmに位置し、北側は桐生市・みどり市、南側は埼玉県熊谷市・深谷市、東側は大泉町・邑楽町・栃木県足利市、西側は伊勢崎市に面している。北には渡良瀬川、南には利根川が流れ、標高239mの金山と、八王子丘陵が北西部を走るほかはおおむね平坦地で、その標高は30m～110mの平坦部となっている。		【名勝・旧跡】 丸山薬師カタクリ群生地、冠稲荷のボケ、大慶寺のぼたん、反町館跡の桜・藤、矢止の松、冠掛の松、藪塚石切場跡、やぶ塚温泉つつじ山、勝負沼																																				
【産業・経済】 太田市の工業は、輸送機器産業を中心に形成されており、製造品出荷額等は北関東1位を誇る。農業は県内有数の農業産出額を誇り、そのうち大和芋、小玉スイカ、ほうれん草、ねぎの生産量が多い。また、モロヘイヤ、すいか、ほうれん草、ねぎ、大和芋の作付面積は県内1位。年間商品販売額についても高い数値を示し、バランスのとれた産業形態となっている。今後も、市内産業用地への優良企業の誘致や産業支援による既存企業の成長により、産業・経済において更なる発展が見込まれる。		【文化財】 天神山古墳、女体山古墳、上野国新田郡家跡、新田荘遺跡、長楽寺宝塔、金山城跡、東照宮(本殿、唐門、拝殿)、高山彦九郎宅跡附遺髪塚、旧中島家住宅、曹源寺栄螺堂																																				
【観光施設・公共施設等】 金山、大光院、八王子山公園、ぐんまこどもの国、ボタニックガーデン、歴史公園(長楽寺・世良田東照宮・新田荘歴史資料館)、縁切寺満徳寺資料館、史跡金山城跡ガイダンス施設・太田市金山地域交流センター、やぶ塚温泉郷、ジャパンスネークセンター、三日月村		【伝統行事・伝統芸能】 龍舞賀茂神社萬燈、沖之郷祇園囃子(山車)、獅子舞(新井・東矢島・細谷・堀口・阿久津・赤堀)、除魔神事、御鉦始式、尾島祇園、世良田祇園、鐺矢祭、小金井太々神楽、木崎音頭、大原祭り囃子、神楽、風邪の神送り																																				
【国勢調査人口】		【祭り・イベント等】(R2.6.1現在) 水芭蕉まつり、八瀬川桜まつり(4月・中止)、芝桜まつり(4月～5月・中止)、関東山野草展(4月～5月・中止)、尾島ねぶたまつり(8月・中止)、やぶ塚かかし祭り(8月・中止)、関東菊花大会(10月～11月・中止)、太田スポーツ・レクリエーション祭(10月・中止)、RC航空ページェント(11月・中止)、産業環境フェスティバル(11月・中止)、おおたイルミネーション、上州太田七福神めぐり																																				
<table border="1"> <thead> <tr> <th>区分</th> <th>H17.10.1</th> <th>H22.10.1</th> <th>H27.10.1</th> </tr> </thead> <tbody> <tr> <td rowspan="3">人口</td> <td>男</td> <td>107,556</td> <td>109,204</td> <td>111,610</td> </tr> <tr> <td>女</td> <td>105,743</td> <td>107,261</td> <td>108,197</td> </tr> <tr> <td>計</td> <td>213,299</td> <td>216,465</td> <td>219,807</td> </tr> <tr> <td colspan="2">世帯数</td> <td>77,681</td> <td>81,437</td> <td>86,267</td> </tr> <tr> <td rowspan="3">構成比</td> <td>15歳未満</td> <td>15.3 %</td> <td>15.3 %</td> <td>14.6 %</td> </tr> <tr> <td>15～64歳</td> <td>67.5 %</td> <td>64.4 %</td> <td>61.0 %</td> </tr> <tr> <td>65歳以上</td> <td>17.1 %</td> <td>20.3 %</td> <td>24.4 %</td> </tr> </tbody> </table>		区分	H17.10.1	H22.10.1	H27.10.1	人口	男	107,556	109,204	111,610	女	105,743	107,261	108,197	計	213,299	216,465	219,807	世帯数		77,681	81,437	86,267	構成比	15歳未満	15.3 %	15.3 %	14.6 %	15～64歳	67.5 %	64.4 %	61.0 %	65歳以上	17.1 %	20.3 %	24.4 %	【特産品・名物】 いちご、菊、地酒、焼きまんじゅう、ソーセージ、大和芋、ねぎ、ごぼう、ほうれん草、ブリックスナイン(フルーツトマト)、新田牛、乳製品、小玉スイカ、漬物、やきそば	
区分	H17.10.1	H22.10.1	H27.10.1																																			
人口	男	107,556	109,204	111,610																																		
	女	105,743	107,261	108,197																																		
	計	213,299	216,465	219,807																																		
世帯数		77,681	81,437	86,267																																		
構成比	15歳未満	15.3 %	15.3 %	14.6 %																																		
	15～64歳	67.5 %	64.4 %	61.0 %																																		
	65歳以上	17.1 %	20.3 %	24.4 %																																		
【人口及び有権者数】		<table border="1"> <thead> <tr> <th>区分</th> <th>人口</th> <th>有権者</th> </tr> </thead> <tbody> <tr> <td>男</td> <td>114,514</td> <td>89,957</td> </tr> <tr> <td>女</td> <td>109,901</td> <td>87,512</td> </tr> <tr> <td>計</td> <td>224,415</td> <td>177,469</td> </tr> <tr> <td colspan="2">世帯数</td> <td>97,194 世帯</td> </tr> </tbody> </table>		区分	人口	有権者	男	114,514	89,957	女	109,901	87,512	計	224,415	177,469	世帯数		97,194 世帯																				
区分	人口	有権者																																				
男	114,514	89,957																																				
女	109,901	87,512																																				
計	224,415	177,469																																				
世帯数		97,194 世帯																																				
※ 人口及び世帯数は住民基本台帳(R2.1.1現在)に基づく数値である。 有権者はR2.6月登録日現在の選挙人名簿登録者数である。																																						

【令和元年度土地利用の状況】

農地	39.7 %	6,974 ha
宅地	30.1 %	5,281 ha
山林	4.0 %	703 ha
その他	26.2 %	4,596 ha

【産業別就業者数】 (H27国調)

区分	第1次産業	第2次産業	第3次産業	総数 (分類不能含)
就業者(人)	3,930	40,765	57,225	105,433
構成比(%)	3.9	40.0	56.1	100.0

【普通会計予算規模】 (単位:百万円)

年度	当初予算額	増減率
30	79,300	1.5 %
1	79,750	0.6 %
2	84,660	6.2 %

【議会議員】

条例定数 : 30 人	現員数 : 30 人	(R2.5.1現在)
-------------	------------	------------

【職員数】 (R2.4.1現在)

一般行政	教育	消防	公営企業等	合計
727 人	284 人	342 人	67 人	1,420 人

【令和元年度の主な施策・事業】 (単位:百万円)

施設型給付費負担金(幼児教育無償化に対応)	4,511
道路改良・整備事業	992
運動公園陸上競技場建設事業	975
義務教育学校施設整備事業	729
予防接種事業	676
市民健康診断事業(各種健診等)	565
第3子以降子育て支援事業(保育料減免等含む)	276
第2子子育て支援事業	208
広域一般廃棄物処理施設整備事業	149

【令和2年度の主な施策・事業】 (単位:百万円)

施設型給付費負担金(幼児教育無償化に対応)	5,237
義務教育学校施設・備品整備事業	1,561
勤労者融資及び金融対策事業	975
広域一般廃棄物処理施設整備事業	729
予防接種事業(風しん・ロタウイルス等)	745
市民健康診断事業(各種健診等)	569
(仮称)市民体育館建設事業	300
第3子以降子育て支援事業(保育料減免等含む)	257
第2子子育て支援事業	239

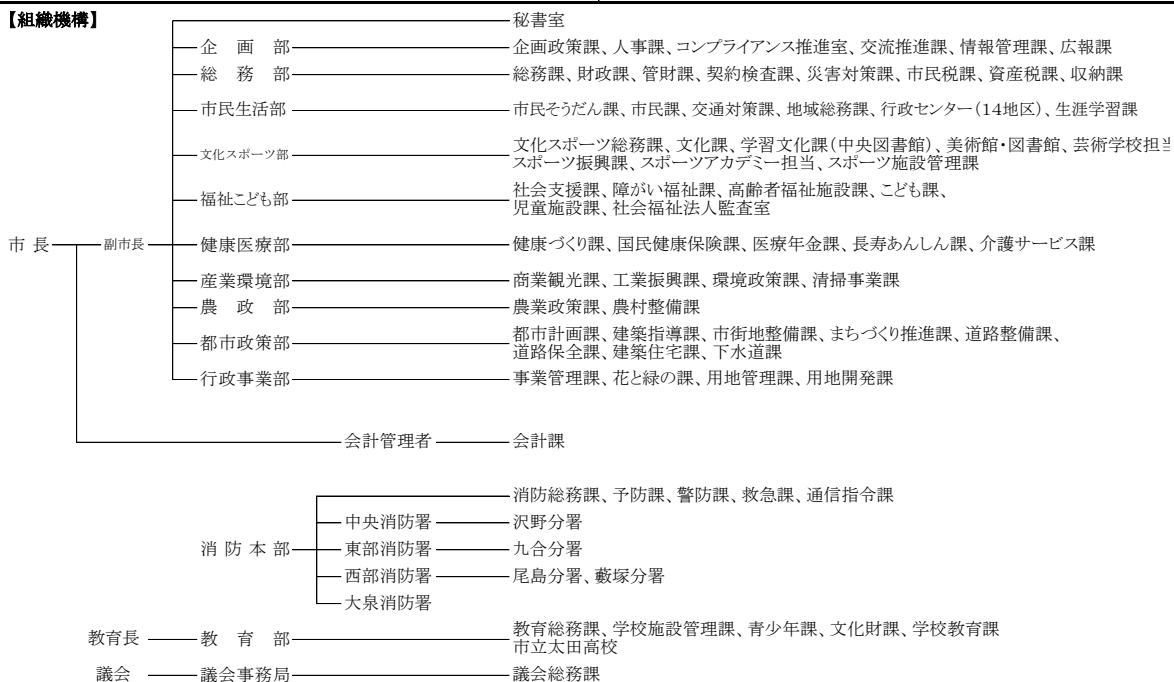
【特色ある施策・事業等】

- ・太田市マネジメントシステムの推進(ISO9001、行政評価)
- ・ICT教育機器整備事業
- ・こどもプラッツ推進事業
- ・公共交通対策推進事業
- ・スマートインターチェンジ周辺整備事業
- ・おおたシティプロモーション事業
- ・1%まちづくり事業
- ・ふるさと応援寄附金事業
- ・(仮称)太田西複合拠点公共施設整備事業
- ・にいたやまグローバル人材育成事業

【今後の主要課題及び目標等】

- ・第2次太田市総合計画に基づく施策の推進
- ・太田市人口ビジョン及び総合戦略に基づく施策の推進
- ・持続可能な開発目標(SDGs)に叶う重要施策の推進
- ・第2次太田市環境基本計画に基づく施策の推進
- ・公共施設等総合管理計画に基づく計画的な施設の管理
- ・有害鳥獣対策事業の推進

【組織機構】



	団体コード:102067 6. 沼田市	〒378-8501 沼田市下之町888番地					
		TEL 0278-23-2111 FAX 0278-24-5179	市役所まで:JR沼田駅徒歩13分				
市長 <small>よこやま こういち</small> 横山 公一 期数 2 任期:R4.5.9 副市長 五十嵐 靖男 議長 野村 洋一 (議員任期R5.4.29)	市制施行日	昭和29年4月1日	面積	443.46 km ²			
	H P	http://www.city.numata.gunma.jp/					
	E-mail	numatacity@city.numata.lg.jp					
	花:ききょう	木:さくら	鳥:—				
キャッチフレーズ : 『森林文化都市』、『こころ豊かに暮らし、しあわせを実感できるまち 沼田』							
【市町村のあらまし】 群馬県の北部に位置し、皇海山・赤城山・武尊山など日本百名山に挙げられる山々に四方を囲まれ、東西に長く、標高は250メートルから2,000メートル余りに及ぶ起伏に富んだ地形で、総面積443.46平方キロメートルの自然豊かなまちである。市街地は、市域を南北に貫流する利根川とその支流の片品川・薄根川により形成された日本有数の河岸段丘上に広がっている。 首都圏とのアクセスは、昭和57年に上越新幹線が、昭和60年に関越自動車道新潟線が開通して飛躍的に向上している。		<ul style="list-style-type: none"> ・薄根の大クワ (国指定天然記念物) ・吹割溪ならびに吹割瀑 (国指定天然記念物及び名勝) ・城鐘 (県指定重要文化財)、旧沼田貯蓄銀行 (県指定重要文化財)、高平の書院 (県指定重要文化財)、沼須砥石神社の石造七重塔 (県指定重要文化財) など ・荘田神社の大イチョウ (県指定天然記念物)、須賀神社の大ケヤキ (県指定天然記念物)、川田神社の大ケヤキ (県指定天然記念物)、発知のヒガンザクラ (県指定天然記念物)、書院の五葉マツ (県指定天然記念物) ・旧土岐家住宅洋館 (国登録有形文化財)、旧日本基督教団沼田教会記念会堂 (国登録有形文化財) など 					
【産業・経済】 農業は、レタス、大根、とうもろこし、トマト、えだまめ等の野菜栽培とりんご・ぶどう・さくらんぼ・ブルーベリー・プラム・プルーン等の果樹栽培が盛んで、季節にはたくさんの観光客が訪れる。 工業は、豊かな森林資源を生かして木工製品 (桐下駄・湯呑み・茶箆筒など) などが作られている。		【伝統行事・伝統芸能】 <ul style="list-style-type: none"> ・沼須人形芝居 (砥石神社) ・茅の輪くぐり (須賀神社) ・薄根太々神楽 ・沼田祇園囃子 ・生枝獅子舞 ・平出歌舞伎 					
【観光施設・公共施設等】 <ul style="list-style-type: none"> ・玉原高原 (ブナ林、水芭蕉、ラベンダー、スキー) ・迦葉山弥勒寺 (天狗面) ・沼田公園 (さくら、季節の花) ・運動公園 (陸上競技場、野球場、市民プール) ・老神温泉・しゃくなげの湯・望郷の湯 ・テラス沼田 (庁舎等複合施設) 		【祭り・イベント等】 (R2.6.1現在) <ul style="list-style-type: none"> ・桜まつり (4月・中止) (沼田公園) ・わらべフェスタ・柳波まつり (4月・中止) (市街地) ・老神温泉大蛇まつり (5月・中止) ・白沢ふるさとまつり (7月・中止) ・沼田まつり (8月・中止) (市街地) ・沼田花火大会 (9月・中止) 					
【名勝・旧跡】 <ul style="list-style-type: none"> ・沼田城址、奈良古墳群、吹割の滝 		【特産品・名物】 <ul style="list-style-type: none"> ・りんご、ぶどう、さくらんぼ ・木製品 					
【文化財】 <ul style="list-style-type: none"> ・旧生方家住宅 (国指定重要文化財) 							
【国勢調査人口】		【人口及び有権者数】					
	区分	H17.10.1	H22.10.1	H27.10.1	区分	人口	有権者
人口	男	25,727	24,732	23,489	男	23,076	19,459
	女	27,450	26,533	25,187	女	24,305	20,862
	計	53,177	51,265	48,676	計	47,381	40,321
	世帯数	18,906	19,148	19,178	世帯数	20,521 世帯	
構成比	15歳未満	14.5 %	13.5 %	12.1 %	※ 人口及び世帯数は住民基本台帳(R2.1.1現在)に基づく数値である。 有権者はR2.6月登録日現在の選挙人名簿登録者数である。		
	15～64歳	61.1 %	59.5 %	57.3 %			
	65歳以上	24.3 %	27.0 %	30.6 %			

【令和元年度土地利用の状況】

農地	9.7 %	4,299 ha
宅地	2.5 %	1,130 ha
山林	36.0 %	15,943 ha
その他	51.8 %	22,974 ha

【産業別就業者数】 (H27国調)

区分	第1次産業	第2次産業	第3次産業	総数 (分類不能含)
就業者(人)	2,951	6,037	15,137	24,516
構成比(%)	12.2	25.0	62.7	100.0

【普通会計予算規模】 (単位:百万円)

年度	当初予算額	増減率
30	26,006	10.4 %
1	24,554	△ 5.6 %
2	22,114	△ 9.9 %

【議会議員】

条例定数 : 20 人	現員数 : 20 人	(R2.5.1現在)
-------------	------------	------------

【職員数】 (R2.4.1現在)

一般行政	教育	消防	公営企業等	合計
300 人	63 人	0 人	38 人	401 人

【令和元年度の主な施策・事業】 (単位:百万円)

防災システム整備事業	32
庁舎等複合施設整備事業	21
市町村乗合バス運行事業	74
小水力発電導入事業	29
地域子育て支援拠点事業	25
スマートウェルネスぬまた(健康増進推進事業)	12
海外販路促進事業	8
中心市街地土地地区画整理事業	360
給食センター整備事業	1,996
(仮称)利南運動広場整備事業	1,207

【令和2年度の主な施策・事業】 (単位:百万円)

小水力発電導入事業	353
スマートウェルネスぬまた(健康増進推進事業)	12
森林整備事業	72
3・3・1環状線(栄町工区)事業	251
中心市街地土地地区画整理事業	360
武道場整備事業	313

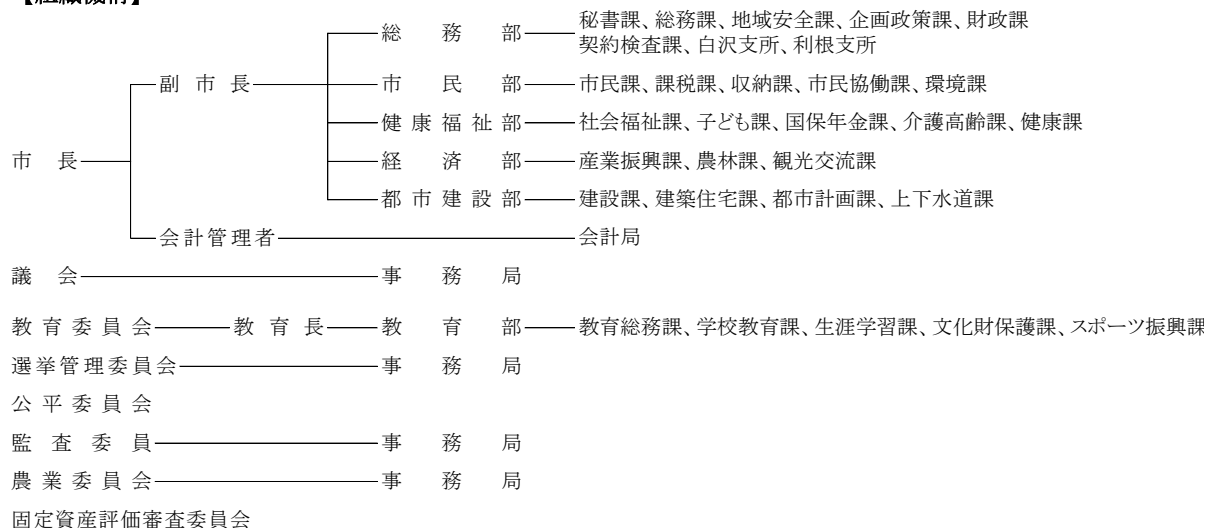
【特色ある施策・事業等】

- ・地域防災コミュニケーションシステム整備
- ・市民構想会議運営事業
- ・ファシリティマネジメント施策に関する民間提案制度
- ・包括管理業務委託
- ・チャイルドシート購入費補助
- ・がん患者ウィッグ等購入費助成
- ・産婦健康診査助成
- ・高齢者バス利用促進事業
- ・ウッドスタート事業
- ・ふるさとぬまた未来創造奨学金(給付型)

【今後の主要課題及び目標等】

- ①ふれ合いと支え合いの健やかなまちづくり
- ②人と自然にやさしい持続可能なまちづくり
- ③未来を担うたくましいひとづくり・まちづくり
- ④歴史・文化が息づく自然ゆたかなまちづくり
- ⑤ブランド力と交流による元気創生のまちづくり
- ⑥市民協働のまちづくり

【組織機構】





団体コード:102075

7. 館林市

〒374-8501 館林市城町1番1号

TEL 0276-72-4111

市役所まで:

FAX 0276-72-3297

東武伊勢崎線館林駅徒歩15分

市長 須藤 和臣
期数 1 任期 R3.4.1
副市長

市制施行日 昭和29年4月1日 面積 60.97 km²

H P <https://www.city.tatebayashi.gunma.jp/>
E-mail info@city.tatebayashi.gunma.jp

議長 野村 清三 (議員任期R4.9.30)

花:ヤマツツジ 木:クロマツ 鳥:カルガモ

キャッチフレーズ : 水と緑と人が輝く共創都市たてばやし

【市町村のあらまし】

館林は、「鶴舞う形」といわれる群馬県の南東部、ちょうど鶴の頭の部分にあたり、関東地方のほぼ中央に位置している。市域の北部は渡良瀬川をへだてて、栃木県佐野市、東部は群馬県板倉町、南部は明和町に接しており、西部は邑楽町及び千代田町に接している。県都前橋市へは約50キロメートルと遠隔にあるが、首都東京からは約70キロメートル圏域に含まれ、東武伊勢崎線や東北自動車道により約1時間で直結している。また、利根川・渡良瀬川の2大流域にあり、城沼・多々良沼・茂林寺沼に代表される大小の沼が点在し、沼と人とが共生してきた沼辺文化が「里沼(SATO-NUMA)」として日本遺産に認定されている。

【産業・経済】

農業分野では主要作物であるキュウリ、ナス、トマト、ゴーヤ等の野菜と米麦による複合経営を主としている。首都圏に近い立地をいかし、市民はもとより大都市の消費者に新鮮な農産物を供給することで、安定的な農業経営を行っている。商業分野では商店街によるかごめ六斎市がにぎわいを創出するとともに、日本最大級の麺の祭典「麺-1グランプリ」の開催や、夏の暑さを活用した「激辛・激甘・激冷グルメ総選挙」などグルメイベントの多いまちである。工業分野では製造品出荷額の約54%を食料品が占めており、本市の強みである良質で豊富な地下水と交通アクセスに優れた立地環境から食品産業の集積が図られている。今後も産業団地造成や既存工業団地拡張により食品産業を中心に優良企業の誘致と市内企業の振興で更なる活性化を図る。

【観光施設・公共施設等】

- ・つつじが岡公園
- ・つつじが岡ふれあいセンター
- ・向井千秋記念子ども科学館

- ・館林市立資料館
- ・製粉ミュージアム
- ・田山花袋記念文学館
- ・茂林寺、茂林寺沼湿原
- ・東武トレジャーガーデン
- ・カルピスみらいのミュージアム
- ・県立館林美術館
- ・県立多々良沼公園(白鳥飛来地)

【名勝・旧跡】

- ・国指定名勝 躑躅ヶ岡(ツツジ)

【文化財】

- ・榊原康政の墓附同画像、大谷休泊の墓
- ・館林城鐘、不動まんだら板碑
- ・茂林寺沼及び低地湿原等指定文化財 46件
- ・分福酒造店舗、正田醤油正田記念館等国登録有形文化財 8件

【伝統行事・伝統芸能】

- ・大島岡里神代神楽、羽附のささら、上三林のささら
- ・木戸のささら、初山まつり

【祭り・イベント等】(R2.7.29現在)

- ・初市、さくらまつり(4月・中止)、こいのぼりの里まつり(4月・中止)、つつじまつり(4月・中止)、ふるさとづくり市民フェスティバル(5月・中止)、花と緑のフェスティバル(5月・中止)、花菖蒲まつり(6月・中止)、夏の城沼花ハスマつり、館林まつり(7月・中止)、手筒花火大会(7月・中止)、七夕まつり(8月・中止)、市民のつどい(10月・中止)、麺-1グランプリ(10月・中止)、産業祭(11月・中止)、激辛・激甘・激冷グルメ総選挙(7月・中止)、コロナに負けるな館林グルメ総選挙

【特産品・名物】

- ・キュウリ、ナス、トマト、ゴーヤ、イチゴ、麦製品、うどん、大根そば

【国勢調査人口】

区分		H17.10.1	H22.10.1	H27.10.1
人口	男	39,491	39,238	38,266
	女	39,963	39,370	38,401
	計	79,454	78,608	76,667
世帯数		28,903	29,581	30,219
構成比	15歳未満	14.7%	14.1%	12.8%
	15~64歳	66.1%	63.4%	60.2%
	65歳以上	19.2%	22.5%	27.1%

【人口及び有権者数】

区分	人口	有権者
男	38,074	31,273
女	37,738	31,422
計	75,812	62,695
世帯数		33,337 世帯

※ 人口及び世帯数は住民基本台帳(R2.1.1現在)に基づく数値である。有権者はR2.6月登録日現在の選挙人名簿登録者数である。

【令和元年度土地利用の状況】

農地	44.6 %	2,718 ha
宅地	28.5 %	1,739 ha
山林	3.0 %	184 ha
その他	23.9 %	1,456 ha

【産業別就業者数】 (H27国調)

区分	第1次産業	第2次産業	第3次産業	総数 (分類不能含)
就業者(人)	1,541	12,790	21,401	36,491
構成比(%)	4.3	35.8	59.9	100.0

【普通会計予算規模】 (単位:百万円)

年度	当初予算額	増減率
30	28,125	2.0 %
1	28,415	1.0 %
2	29,080	2.3 %

【議会議員】

条例定数 : 18 人	現員数 : 18 人	(R2.5.1現在)
-------------	------------	------------

【職員数】 (R2.4.1現在)

一般行政	教育	消防	公営企業等	合計
448 人	127 人	0 人	47 人	622 人

【令和元年度の主な施策・事業】 (単位:百万円)

商業金融対策	945
予防接種事業	207
発達障がい者支援事業	10
土地区画整理事業(西部第一南・中地区、西部第二)	570
街路事業(東部環状線ほか)	1,263
三野谷公民館改築事業	335
防災関係	22
国土強靱化地域計画策定事業	5
子どものための教育・保育施設運営	907
生活習慣病予防事業	119

【令和2年度の主な施策・事業】 (単位:百万円)

商業金融対策	776
予防接種事業	213
発達障がい者支援事業	10
土地区画整理事業(西部第一南・中地区、西部第二)	552
街路事業(東部環状線ほか)	1,218
館林駅東口駅前広場整備費	15
防災関係	332
国土強靱化地域計画推進事業	4
子どものための教育・保育施設運営	624
生活習慣病予防事業	118

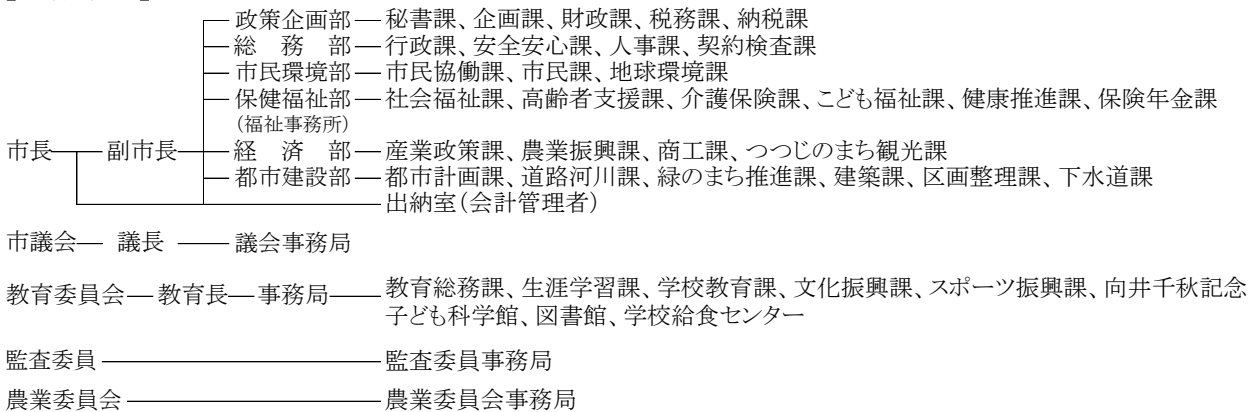
【特色ある施策・事業等】

- ・日本遺産推進事業
- ・定住促進通学支援金
- ・健康寿命延伸産学官プラットフォーム事業
- ・クビアカツヤカミキリ撲滅事業
- ・水質浄化対策事業
- ・農商工連携活性化プロジェクト事業
- ・群馬DC支援関連事業
- ・防災情報伝達システム整備
- ・広域防災拠点整備事業
- ・学校運営協議会設置事業

【今後の主要課題及び目標等】

- ・より良好な環境の形成・保全と安全安心なまち
- ・思いやりと助けあいのある暮らしやすいまち
- ・心身ともに健康でいきいきと暮らせるまち
- ・子どもたちが健やかに成長できるまち
- ・学ぶよろこびや豊かな心を育むまち
- ・便利で快適な住みやすいまち
- ・出会いと交流のある元気で活力のあるまち
- ・まちづくりのしくみが整い発展できるまち

【組織機構】





団体コード:102083

8. 渋川市

〒377-8501 渋川市石原80番地

TEL 0279-22-2111

FAX 0279-24-6541

市役所まで:JR渋川駅徒歩10分

市長 ^{たかぎ つとむ} 高木 勉
期数 1 任期 R3.9.12
副市長

市制施行日 平成18年2月20日 面積 240.27 km²

H P <http://www.city.shibukawa.lg.jp/>

E-mail c-promo@city.shibukawa.gunma.jp

議長 田邊 寛治 (議員任期R5.2.19)

花:あじさい 木:もみじ 鳥:ほととぎす

キャッチフレーズ : 日本のまんなか 水と緑といで湯の街 渋川市

【市町村のあらまし】

本市は、日本そして群馬県のほぼ中央部、雄大な関東平野の始まる位置にあたり、赤城山、榛名山、子持山、小野子山に抱かれ、利根川と吾妻川の流れによって形成された谷地とともに、標高差が概ね1400m以上となる起伏に富んだ地形を有し、地区の大半が自然的土地利用で占められている。また、東京都心から上越新幹線利用で約1時間30分、関越自動車道で約2時間の距離にある。

平成18年2月20日、渋川市、伊香保町、小野上村、子持村、赤城村、北橋村が新設合併し、「渋川市」が誕生した。

【産業・経済】

古くから交通の要衝として栄え、豊富な水資源を利用することで、鉄鋼、化学、金属などの重化学工業を中心に発展し、米麦、野菜、果樹、菌茸類、畜産、工芸作物等多種多様な農業や、首都圏の奥座敷となる観光・温泉などを主要産業としてきた。

【観光施設・公共施設】

温泉施設:伊香保温泉浴場石段の湯、小野上温泉センター、SUNおのがみ、白井温泉こもちの湯、北橋温泉ぼんどうの湯、たちばなの郷城山

道の駅:こもち(白井宿ふるさと物産館)、おのこ

資料館:渋川市赤城歴史資料館、渋川市北橋歴史資料館

公園施設:小野池あじさい公園、渋川市総合公園、子持ふれあい公園、沼尾川親水公園、愛宕山ふるさと公園

その他:伊香保ロープウェイ、伊香保関所、伊香保温泉ビジターセンター、小野上農林漁業体験施設、メープルヴィレッジこもち、赤城敷島マレットゴルフ場、赤城キャンプ場

アルテナード:渋川スカイランドパーク、渋川市美術館・桑原巨守彫刻美術館、徳富蘆花記念文学館、(民営)日本シャンソン館、群馬ガラス工芸美術館、伊香保グリーン牧場、ハラミュージアムパーク、伊香保保科美術館、竹久夢二伊香保記念館

【史跡・名勝・天然記念物】

国指定史跡:瀧沢石器時代遺跡、黒井峯遺跡

県指定史跡:中筋遺跡、八木沢清水縄文時代住居跡、空ヶ橋関所跡附関係資料外

市指定史跡:白井城址、湯元呑湯道標、ハワイ王国公使別邸、横堀宿の一里塚外

国指定天然記念物:敷島のキンメイチク

県指定天然記念物:金蔵寺のシダレザクラ、雙林寺の大カヤ、ヒメギフチョウ外

市指定天然記念物:かに石おう穴外

市指定名勝及び天然記念物:獅子岩、屏風岩

その他:伊香保石段街

【文化財】

国指定重要文化財:石造笠卒塔婆、石造不動明王立像、房谷戸遺跡・道訓前遺跡出土品

国指定重要有形民俗文化財:上三原田の歌舞伎舞台

県指定重要文化財:木彫狛犬、洪鐘、木曾三柱神社蔵石剣、渋川八幡宮本殿、空恵寺山門、水沢寺六角二重塔外

県指定重要有形民俗文化財:津久田の人形舞台附人形外

市指定重要文化財:半田の早尾神社本殿外

市指定重要有形民俗文化財:八坂神社の神輿外

【伝統行事・伝統芸能】

県指定重要無形民俗文化財:下南室太々御神楽の養蚕の舞

獅子舞:川島、行幸田、箱田、津久田、三原田、中尾、上小野市

神楽:猿田彦神社の大神楽外

その他:伊香保祭囃子、どんど焼き、渋川祇園囃子

【祭り・イベント等】(R2.8.1現在)

1月:初市 2月:節分祭 3月:石段ひなまつり(中止) 4月:小野上温泉まつり(中止)、白井宿八重ざくら祭り(中止)、前橋・渋川シティアマゾン(中止) 5月:清流祭り(中止)、渋川駅前通り歩行者天国(中止) 6月:宮田ほたるまつり(中止)、小野池あじさいまつり(中止)、渋川へそ祭り(中止) 8月:伊香保ハワイアンフェスティバル(中止)、たちばな古里まつり(中止)、赤城まつり(中止)、渋川山車まつり(中止) 9月:全国創作こけし美術展in渋川、伊香保まつり(中止)、みゆきだそば祭り(中止) 10月:渋川駅前通り歩行者天国(中止)、赤城ふれあいまつり(中止)、しぶかわふるさとまつり(中止) 11月:日本のまんなか渋川駅伝 12月:黒井峯遺跡マラソン、酉の市、まちなかイルミネーション

【特産品・名物】

創作こけし、伊香保つる細工、北橋竹工芸、マイタケ、シイタケ、ネギ、ホウレン草、ブロッコリー、コンニャク、お茶、そば、花き、酒、味噌、ハム、リンゴ、イチゴ、ブルーベリー、湯の花まんじゅう、水沢うどん、築の鮎料理、こがねいも、漬け物、チンゲンサイ

【国勢調査人口】

区分		H17.10.1	H22.10.1	H27.10.1
人口	男	42,720	40,658	38,135
	女	44,749	42,672	40,256
	計	87,469	83,330	78,391
世帯数		29,257	29,290	28,812
構成比	15歳未満	13.4 %	12.2 %	11.1 %
	15~64歳	63.4 %	61.2 %	57.8 %
	65歳以上	23.2 %	26.6 %	31.1 %

【人口及び有権者数】

区分	人口	有権者
男	37,650	32,248
女	39,203	33,862
計	76,853	66,110
世帯数		32,353 世帯

※ 人口及び世帯数は住民基本台帳(R2.1.1現在)に基づく数値である。有権者はR2.6月登録日現在の選挙人名簿登録者数である。

【令和元年度土地利用の状況】

農地	19.4 %	4,662 ha
宅地	9.1 %	2,195 ha
山林	29.7 %	7,141 ha
その他	41.7 %	10,029 ha

【産業別就業者数】 (H27国調)

区分	第1次産業	第2次産業	第3次産業	総数 (分類不能含)
就業者(人)	2,475	10,546	24,053	38,338
構成比(%)	6.7	28.4	64.9	100.0

【普通会計予算規模】 (単位:百万円)

年度	当初予算額	増減率
30	35,195	5.7 %
1	37,553	6.7 %
2	35,880	△ 4.5 %

【議会議員】

条例定数 : 18 人	現員数 : 18 人	(R2.5.1現在)
-------------	------------	------------

【職員数】 (R2.4.1現在)

一般行政	教育	消防	公営企業等	合計
507 人	139 人	0 人	97 人	743 人

【令和元年度の主な施策・事業】 (単位:百万円)

渋川市プレミアム付商品券発行事業	432
学ぶ楽しさを味わうICT活用推進事業	139
地域公共交通網形成計画策定事業	18
イベント誘致事業	11
渋川市版生涯活躍のまち構想策定事業	9
アニメツーリズム推進事業	6
高齢者移動支援事業	5
ふるさと渋川再発見事業	3
はじめての英語ふれあい事業	2
渋川伊香保温泉手ぶら観光実施事業	1

【令和2年度の主な施策・事業】 (単位:百万円)

学ぶ楽しさを味わうICT活用推進事業	126
渋川ウォーキングチャレンジ事業	18
すこやか子育て発達支援事業	16
新産業立地推進事業	10
高齢者移動支援事業	7
共生社会推進事業	6
バス交通デマンド化検証事業	3
緊急防災情報配信サービス事業	3
CSF(豚熱)防疫対策事業	2
「しぶかわ※2050環境目標」調査事業	1

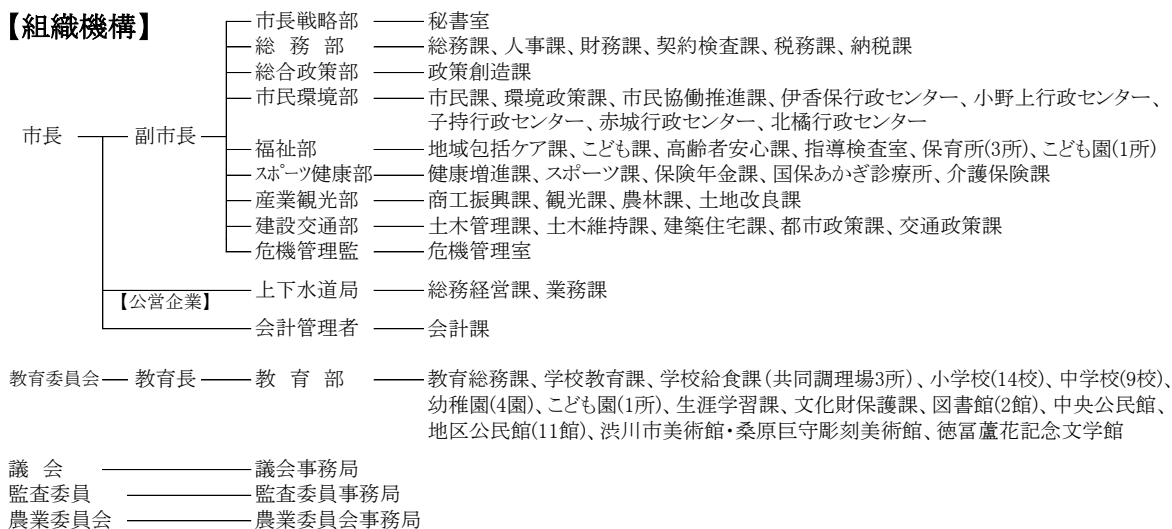
【特色ある施策・事業等】

- ①保育料の完全無料化
- ②市内の子育て施設を案内する「子育て知って得するバスツアー」
- ③公立保育所及び幼稚園で、楽しみながら英語に慣れ親しむための「はじめての英語ふれあい事業」
- ④学校給食費の完全無料化
- ⑤75歳以上を対象としたタクシー利用の助成

【今後の主要課題及び目標等】

- 重点プロジェクト
- 雇用を生み出す新たな企業誘致の実施、交通利便性の向上による交流人口の拡大、若者・子育て世代を始めとする幅広い世代の移住・定住の促進などに取り組み、人口減少による危機の突破を図り、「次世代が安心し、誇りを持ち、暮らし、働けるまちづくり」を推進することとします。
- 重点プロジェクトの構成
- ・地域支え合い活動の推進
 - ・観光などの地域資源の強化と新たなしぶかわブランドの創出
 - ・地域力をいかした子育て支援の強化

【組織機構】



	団体コード:102091 9. 藤岡市	〒375-8601 藤岡市中栗須327番地																																																		
		TEL 0274-22-1211 FAX 0274-24-3252	市役所まで:JR群馬藤岡駅徒歩20分																																																	
市長 新井 雅博 期数 1 任期 R4.5.9 副市長 高橋 厚 議長 松村 晋之 (議員任期R5.4.29)	市制施行日 昭和29年4月1日 H P https://www.city.fujioka.gunma.jp/ E-mail kikaku@city.fujioka.gunma.jp	面積	180.29 km ²																																																	
キャッチフレーズ : 郷土を愛し 未来を創生する藤岡 花:ふじ、サルビア、冬桜 木:くすのき、もくせい、杉 鳥:-																																																				
【市町村のあらまし】 藤岡市は群馬県の南西部に位置し、高速交通網の結節点で、東京圏から藤岡ジャンクションまで約1時間の距離に位置する北関東屈指の広域交通の利便性を誇るまちである。一方で市域の7割が山間地という豊かな自然環境は、四季折々の彩りに包まれた美しい景観を形成している。 歴史は古く、古墳時代の史跡も多く発見され、室町時代には関東管領職にあった上杉憲実が平井城を築いた。江戸時代は上州絹の集積地として栄え、明治以降は高山社に代表される養蚕業の先進地、また、木材の集積地として発展してきた。 平成26年6月には「高山社跡」が「富岡製糸場と絹産業遺産群」の構成資産として世界文化遺産に登録された。		【名勝・旧跡】 名勝(国・市指定) 三波川(サクラ)、三波石峡、蛇喰溪谷 史跡(国・県指定) 高山社跡、七輿山古墳 譲原石器時代住居跡、平井城跡																																																		
【産業・経済】 農業は、トマト・イチゴ・花卉等を中心とする施設園芸作物や露地ナスが大きなウエイトを占めており、特にシンビジウム(洋らん)は集団出荷で全国トップクラスの実績である。 林業は、群馬県三大林業地帯の一つで、県産材センターが建設されている。 製品出荷額は、輸送、金属、プラスチック、電気機器が主体となっており、関越自動車道、上信越自動車道、北関東自動車道がクロスする交通の要衝となっている。		【文化財】 平井一号墳出土品(国指定) 紙本著色泰西王侯図二幅(国指定) 鉄造薬師如来立像(県指定) 沖Ⅱ遺跡出土遺物一括(県指定) 紙本著色達磨図(県指定)																																																		
【世界文化遺産】 高山社跡(富岡製糸場と絹産業遺産群)		【伝統行事・伝統芸能】 御荷鉾山不動尊獅子舞(4月・中止) 土師神社の流鏝馬と花馬(10月) 三嶋神社夜祭り(11月) 鬼石三杉太鼓、鬼石祭囃子																																																		
【観光施設・公共施設等】 ららん藤岡(道の駅・ハイウェイオアシス) みかぼみらい館(文化ホール) ふじふれあい館(藤の資料館) 土と火の里公園(工芸体験村) 桜山公園 三波石峡		【祭り・イベント等】(R2.6.1現在) 花と緑のぐんまづくりin藤岡(4~5月・中止) 藤岡ふじまつり(4~5月・中止) 鬼石夏祭り(7月・中止)、藤岡まつり(7月・中止) 関孝和先生顕彰全日本珠算競技大会(11月・中止) 上州藤岡蚕マラソン(11月・中止) 桜山まつり(12月)																																																		
【特産品・名物】 藤岡瓦(鬼瓦、和瓦)、三波石、シンビジウム、冬桜みかん、冬桜りんご、ブルーベリー、イチゴ「やよいひめ」、トマト「ふじ娘」、地酒、キムトマ焼きうどん、辛っ風うま味噌うどん																																																				
【国勢調査人口】		【人口及び有権者数】																																																		
<table border="1"> <thead> <tr> <th>区分</th> <th>H17.10.1</th> <th>H22.10.1</th> <th>H27.10.1</th> </tr> </thead> <tbody> <tr> <td rowspan="3">人口</td> <td>男</td> <td>33,731</td> <td>33,186</td> <td>31,983</td> </tr> <tr> <td>女</td> <td>35,557</td> <td>34,789</td> <td>33,725</td> </tr> <tr> <td>計</td> <td>69,288</td> <td>67,975</td> <td>65,708</td> </tr> <tr> <td>世帯数</td> <td>23,590</td> <td>24,298</td> <td>24,569</td> </tr> <tr> <td rowspan="3">構成比</td> <td>15歳未満</td> <td>14.5 %</td> <td>13.6 %</td> <td>12.4 %</td> </tr> <tr> <td>15~64歳</td> <td>64.6 %</td> <td>62.5 %</td> <td>59.0 %</td> </tr> <tr> <td>65歳以上</td> <td>20.9 %</td> <td>24.0 %</td> <td>28.7 %</td> </tr> </tbody> </table>		区分	H17.10.1	H22.10.1	H27.10.1	人口	男	33,731	33,186	31,983	女	35,557	34,789	33,725	計	69,288	67,975	65,708	世帯数	23,590	24,298	24,569	構成比	15歳未満	14.5 %	13.6 %	12.4 %	15~64歳	64.6 %	62.5 %	59.0 %	65歳以上	20.9 %	24.0 %	28.7 %	<table border="1"> <thead> <tr> <th>区分</th> <th>人口</th> <th>有権者</th> </tr> </thead> <tbody> <tr> <td>男</td> <td>31,958</td> <td>26,962</td> </tr> <tr> <td>女</td> <td>33,159</td> <td>28,264</td> </tr> <tr> <td>計</td> <td>65,117</td> <td>55,226</td> </tr> <tr> <td>世帯数</td> <td colspan="2">27,587 世帯</td> </tr> </tbody> </table>		区分	人口	有権者	男	31,958	26,962	女	33,159	28,264	計	65,117	55,226	世帯数	27,587 世帯	
区分	H17.10.1	H22.10.1	H27.10.1																																																	
人口	男	33,731	33,186	31,983																																																
	女	35,557	34,789	33,725																																																
	計	69,288	67,975	65,708																																																
世帯数	23,590	24,298	24,569																																																	
構成比	15歳未満	14.5 %	13.6 %	12.4 %																																																
	15~64歳	64.6 %	62.5 %	59.0 %																																																
	65歳以上	20.9 %	24.0 %	28.7 %																																																
区分	人口	有権者																																																		
男	31,958	26,962																																																		
女	33,159	28,264																																																		
計	65,117	55,226																																																		
世帯数	27,587 世帯																																																			
※ 人口及び世帯数は住民基本台帳(R2.1.1現在)に基づく数値である。 有権者はR2.6月登録日現在の選挙人名簿登録者数である。																																																				

【令和元年度土地利用の状況】

農地	14.9 %	2,681 ha
宅地	9.0 %	1,629 ha
山林	33.2 %	5,994 ha
その他	42.8 %	7,725 ha

【産業別就業者数】 (H27国調)

区分	第1次産業	第2次産業	第3次産業	総数 (分類不能含)
就業者(人)	1,440	11,696	19,221	32,734
構成比(%)	4.5	36.1	59.4	100.0

【普通会計予算規模】 (単位:百万円)

年度	当初予算額	増減率
30	26,343	△ 0.7 %
1	26,039	△ 1.2 %
2	26,765	2.8 %

【議会議員】

条例定数 : 18 人	現員数 : 18 人	(R2.5.1現在)
-------------	------------	------------

【職員数】 (R2.4.1現在)

一般行政	教育	消防	公営企業等	合計
337 人	64 人	0 人	178 人	579 人

【令和元年度の主な施策・事業】 (単位:百万円)

北藤岡区画整理事業	440
藤岡インターチェンジ西産業団地関連事業	195
高山社跡管理・保存整備事業	99
小中学校体育館改修事業	35
花と緑のぐんまづくり事業	29
公民館大規模改修事業	20
通学路防犯カメラ設置事業	17
市制施行65周年記念花火大会事業	13
地域の歴史・文化保存継承事業	8
高齢者運転免許証自主返納支援事業	2

【令和2年度の主な施策・事業】 (単位:百万円)

避難施設再生可能エネルギー設備等導入事業	694
幹線道路整備事業	365
生活道路等要望事業	350
公民館大規模改修事業	196
小中学校体育館改修事業	173
東平井工業団地(第2期)整備事業	150
庚申山テニスコート改修事業	57
藤岡インターチェンジ西産業団地整備事業	46
農業の担い手支援事業	44
工業振興事業	32

【特色ある施策・事業等】

- ・高山社跡保存整備事業
- ・高山社学(高山社の歴史的価値について学び、郷土を誇りに思い、郷土を愛する子どもを育成する。)
- ・算学塾(算数・数学の美しさに触れ、粘り強く難問に挑戦し、子どもの興味関心を高める。)
- ・関孝和先生顕彰全日本珠算競技大会開催事業
- ・空き店舗等活用事業

【今後の主要課題及び目標等】

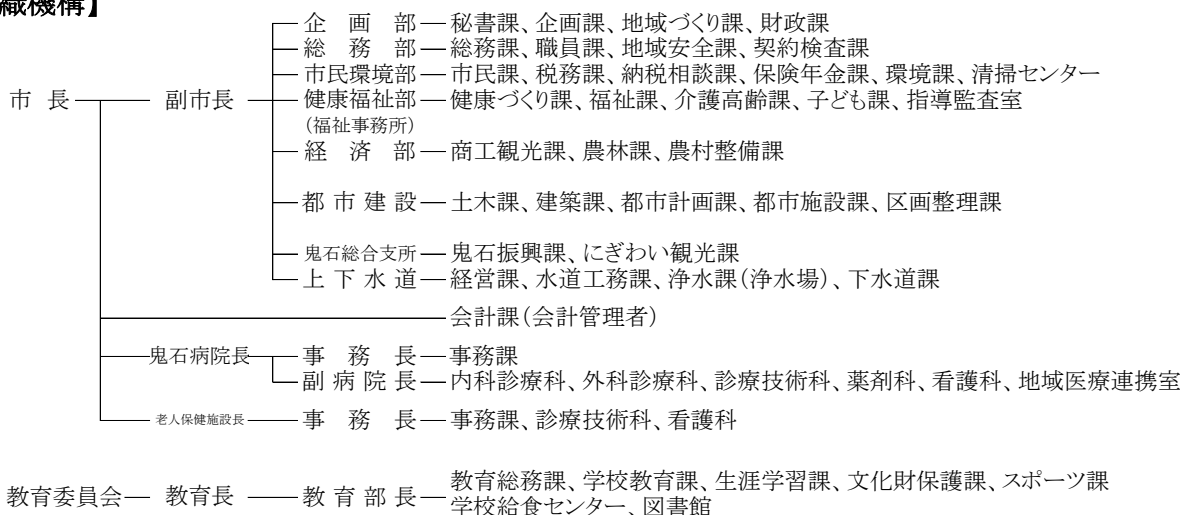
第5次藤岡市総合計画の主要課題<一部抜粋>

- ・市全体の防災力の向上
- ・保健・医療・福祉サービスの確保と連携
- ・産業基盤の強化や企業誘致の促進
- ・交通の利便性と安全性の確保
- ・郷土芸能や伝統行事などの文化の継承
- ・人口減少社会に対応した行政運営

藤岡市総合戦略の基本目標

- 「藤岡に来てもらう」、「藤岡で働いてもらう」
- 「藤岡で家族を作ってもらう」、「藤岡に住み続けてもらう」

【組織機構】





団体コード:102105

10. 富岡市

〒370-2392 富岡市富岡1460番地1

TEL 0274-62-1511

FAX 0274-62-0357

市役所まで: 上信電鉄上州富岡駅徒歩4分

市長 ^{えのもと}榎本 ^{よしのり}義法

期数 1 任期 R4.4.22

副市長 布施 正明

議長 相川 求 (議員任期 R5.4.30)

市制施行日

平成18年3月27日

面積

122.85 km²

H P

<https://www.city.tomioka.lg.jp/>

E-mail

info@city.tomioka.lg.jp

花: サクラ

木: モミジ

鳥: ウグイス

キャッチフレーズ : 世界遺産にふさわしいまち とみおか

【市町村のあらまし】

本市は、群馬県の南西部に位置し、東京から約100km、高崎市及び前橋市からは、10～30kmの距離にある。

市域の東部は関東平野に続く平坦地、西部は上毛三山の一つである妙義山(みょうぎさん)、南部は標高1,370mの稲含山(いなふくみやま)、北部は小高い丘陵地帯となっている。中央部には鑄川(かぶらがわ)とその支流である高田川が流れ、その流れに沿うように市街地、集落が形成されている。水と緑に恵まれた、自然豊かで風光明媚な地域である。

主要産業は、かつては養蚕をはじめとする農業だったが、現在は機械製造や食品加工などを中心とする工業が基幹産業となっており、田園工業地帯としてのまちづくりを進めている。

日本で最初の官営模範工場・富岡製糸場はヨーロッパと日本の技術が融合してできた世界最大規模の製糸工場である。平成26年には「富岡製糸場と絹産業遺産群」としてユネスコ「世界遺産一覧表」に記載され、その価値は国際社会にも認められている。

【産業・経済】

農業は、こんにやく、しいたけ、下仁田ネギをはじめ、花弁園芸、野菜、畜産とバラエティに富んでいます。

工業は、電気機器、食品加工、輸送機器を中心に発展しています。

【観光施設・公共施設等】

- ・富岡製糸場
- ・妙義山
- ・群馬サファリパーク
- ・富岡北部運動公園
- ・市立美術博物館
- ・県立自然史博物館
- ・妙義ふるさと美術館
- ・妙義ふれあいプラザもみじの湯
- ・藤田峠森林公園(キャンプ場)
- ・岡部温故館
- ・みょうぎ物産センター
- ・大塩湖
- ・お富ちゃん家
- ・富岡市郷土館
- ・県立世界遺産センター
- ・旧蕪塚製糸場

【名勝・旧跡】

- ・富岡製糸場
- ・妙義山(白雲山・金洞山・金鶏山)
- ・旧七日市藩邸
- ・長学寺(旧七日市藩前田家菩提寺)
- ・得成寺(小野小町ゆかりの寺)
- ・貫前神社
- ・妙義神社

【文化財】

- ・富岡製糸場(世界文化遺産、国宝)
- ・貫前神社の本殿・拝殿・楼門・鏡(国指定重文)
- ・妙義神社の本殿・総門・唐門など(国指定重文)
- ・旧茂木家住宅(国指定重文)
- ・中高瀬観音山遺跡(国指定史跡)
- ・龍光寺の板碑、梵鐘(県指定重文)
- ・長学寺の梵鐘・仁治の碑(県指定重文)

【伝統行事・伝統芸能】

- ・どんど焼き(市内各所1月)
- ・節分祭(市内各所2月)
- ・道祖神山車祭り(一ノ宮隔年3月)
- ・大島百人燈(火まつり)(8月)
- ・菅原神社の獅子舞、太々神楽(10月)、勸学祭(2月)
- ・獅子舞
- ・神楽

【祭り・イベント等】(R2.8.14現在)

- ・妙義山を描く絵画展(5月下旬～6月中旬・中止)
- ・妙義山ビューライド(5月・中止)
- ・富岡どんとまつり(10月・中止)
- ・富岡夏まつり(7月・中止)
- ・産業祭(11月・中止)
- ・富岡市音楽祭(10月)

【特産品・名物】

- ・七味唐辛子、せんべい、甘納豆、みそ漬、くず湯
- ・こしね汁(こんにやく・しいたけ・ねぎの頭文字取る)
- ・こんにやく製品(こんにやくゼリーほか)
- ・シルク製品(スカーフ・タオル・パフ・ネクタイ・石鹸)

【国勢調査人口】

区分	H17.10.1	H22.10.1	H27.10.1	
人口	男	26,314	25,458	24,323
	女	27,451	26,612	25,423
	計	53,765	52,070	49,746
世帯数	18,026	18,297	18,255	
構成比	15歳未満	14.0 %	13.2 %	12.2 %
	15～64歳	62.4 %	60.3 %	56.9 %
	65歳以上	23.6 %	26.4 %	31.0 %

【人口及び有権者数】

区分	人口	有権者
男	23,834	19,985
女	24,442	20,695
計	48,276	40,680
世帯数	20,224 世帯	

※
人口及び世帯数は住民基本台帳(R2.1.1現在)に基づく数値である。
有権者はR2.6月登録日現在の選挙人名簿登録者数である。

【令和元年度土地利用の状況】

農地	24.1 %	2,955 ha
宅地	10.1 %	1,242 ha
山林	24.8 %	3,042 ha
その他	41.1 %	5,046 ha

【産業別就業者数】 (H27国調)

区分	第1次産業	第2次産業	第3次産業	総数 (分類不能含)
就業者(人)	1,791	9,825	13,175	25,078
構成比(%)	7.2	39.6	53.1	100.0

【普通会計予算規模】 (単位:百万円)

年度	当初予算額	増減率
30	23,810	△8.9 %
1	22,326	△6.2 %
2	22,230	△0.4 %

【議会議員】

条例定数 : 18 人	現員数 : 18 人	(R2.5.1現在)
-------------	------------	------------

【職員数】 (R2.4.1現在)

一般行政	教育	消防	公営企業等	合計
286 人	58 人	0 人	49 人	393 人

【令和元年度の主な施策・事業】 (単位:百万円)

ごみ焼却施設基幹的設備改良工事	1,344
国宝西置繭所保存修理・整備活用工事	715
都市計画道路馬見塚芝宮線新設整備	282
認定こども園 園舎増改築工事補助金	162
介護基盤等整備事業費補助金	39
デジタル防災行政無線整備事業	11
富岡製糸場世界遺産登録5周年記念事業	6
とみおか未来会議の開催	3
乗合タクシー実証支援業務	3
子どもの遊び場整備基本計画策定事業	1

【令和2年度の主な施策・事業】 (単位:百万円)

ごみ焼却施設基幹的設備改良工事	1,344
デジタル防災行政無線システム整備工事	480
富岡製糸場第1期総合防災設備工事	253
幼児教育・保育無償化拡充事業	56
海外英語教師招聘事業の全校実施	53
道の駅みょうぎ改修工事	27
ため池耐震性調査・ハザードマップ作成事業	17
教育用タブレット導入の拡充	11
西置繭所グランドオープン広報・PR等実施事業	10
乗合タクシー配車システム導入	5

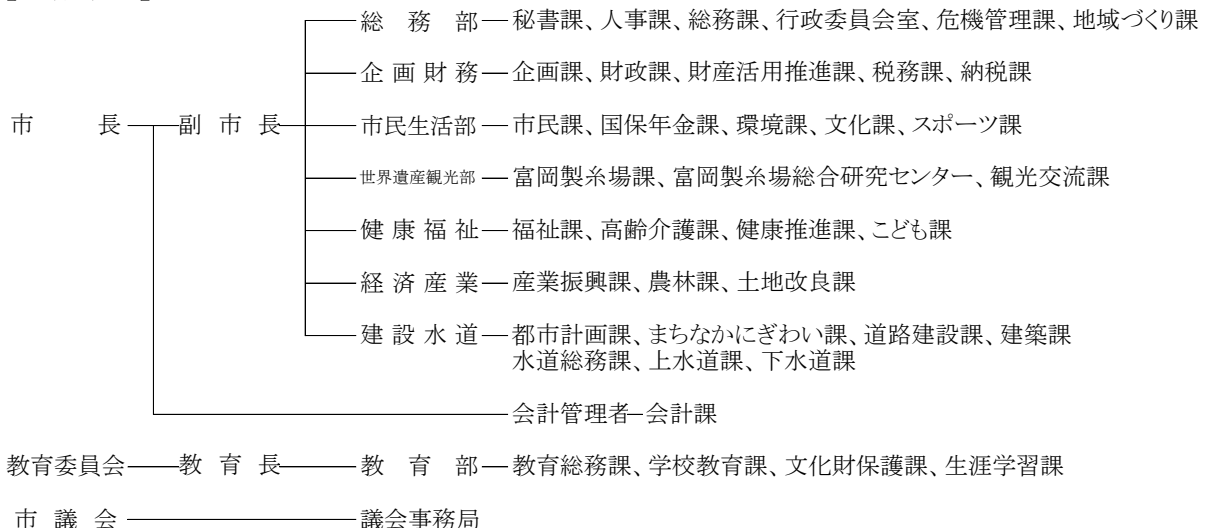
【特色ある施策・事業等】

- ① 少子高齢化や人口減少への対応
- ② 富岡製糸場西置繭所グランドオープンに伴う観光施策及び製糸場を核とした広域観光周遊ルートの形成
- ③ 定住自立圏構想の推進
- ④ 防災・防犯・安全確保体制の充実
- ⑤ とみおか未来会議の開催
- ⑥ 乗合タクシーの抜本的な見直し
- ⑦ 公共施設の活用と未来に向けた利活用の提案
- ⑧ キャッシュレス化の推進

【今後の主要課題及び目標等】

- ① 富岡製糸場を中心とした観光振興と地域資源を活かした施策の推進
- ② 子育て支援対策の充実
- ③ 児童生徒の学力・体力向上対策
- ④ 小中学校の適正配置
- ⑤ 公共交通の利便性向上
- ⑥ 新産業の育成や企業誘致などの経済・雇用対策
- ⑦ 養蚕振興と6次産業化の推進
- ⑧ 地域づくりなどの市民協働推進
- ⑨ 高齢者支援の充実

【組織機構】





団体コード:102113

11. 安中市

〒379-0192 安中市安中一丁目23番13号

TEL 027-382-1111

FAX 027-381-0503

市役所まで:JR安中駅バス10分

市長 もてき ひでこ 茂木 英子

期数 2 任期 R4.4.22

副市長 栗野 好映

議長 今井 敏博 (議員任期R5.4.30)

市制施行日 平成18年3月18日

面積 276.31 km²

H P <https://www.city.annaka.lg.jp/>

E-mail kouhou@city.annaka.lg.jp

花:梅 木:杉、松 鳥:おしどり

キャッチフレーズ : みんな元気で いきいき暮らせる 市民総働のまち あんなか

【市町村のあらまし】

県の西部、赤城・榛名・妙義の上毛三山を一望する風光明媚な田園都市。かつては中山道の要衝として、江戸期は安中藩の城下町として栄えた。戦前に東邦亜鉛と信越化学が進出し、工業化が進展。首都圏の奥座敷的位置にあり、磯部温泉・秋間梅林などの観光資源や碓氷関所跡・碓氷峠鉄道施設などの史跡等にも恵まれる。

日本のマラソン(安政遠足)、民間人による図書館(便覧舎)、温泉記号(磯部温泉)の3つの事柄の発祥地であるとともに、碓氷峠は童謡「紅葉」の舞台でもある。

また、新島襄をはじめ多くの偉人を輩出している。

【産業・経済】

農業では、水稻を中心として、梅などの果樹、豚などの畜産、多種多様な野菜栽培が行われている。養蚕業も盛んであり、市内には日本で唯一、通年稼働する製糸工場が存在する。

工業では、化学工業を中心とする製造業が基幹産業となっている。広域幹線道路においては、高崎市から長野方面を連絡する国道18号が抜けているほか、市域東部で国道18号と交差し、県央地域と西毛地域を環状に連絡する西毛広域幹線が計画され、物流機能の向上が期待されている。

【観光施設・公共施設等】

- 磯部温泉
- 霧積温泉
- 磯部築(鮎料理、6月～9月)
- 恵みの湯(健康増進施設)
- 学習の森
- 碓氷峠の森公園(鉄道文化むら・峠の湯・アプトの道・くつろぎの郷・碓氷湖親水公園)
- 秋間梅林

【名勝・旧跡】

- 築瀬二子塚古墳
- 原市の杉並木
- 妙義山
- 新島襄旧宅
- 碓氷関所跡
- 五料の茶屋本陣 お西 お東
- 横川の茶屋本陣
- 赤穂義士四十七士石像

【文化財】

- 碓氷峠鉄道施設(めがね橋・丸山変電所等)
- 日本基督教団安中教会
- 旧碓氷社本社
- 旧安中藩武家長屋・郡奉行役宅
- 旧碓氷郡役所

【伝統行事・伝統芸能】

- 中宿の燈籠人形
- 咲前神社太々神楽
- 八城の人形浄瑠璃
- 鳥追い
- 獅子舞
- 八木節

【祭り・イベント等】(R2.6.1現在)

- 安政遠足(待マラソン、5月第2日曜)・中止
- 安政遠足前夜祭(安政遠足前日)・中止
- 碓氷関所まつり(5月第2日曜)・中止
- 磯部温泉まつり(8月)・中止
- あんなか祭り(秋)・中止
- ふるさとまつり(秋)・中止
- 秋間梅林祭(3月)

【特産品・名物】

磯部せんべい、峠の釜めし、絹製品、梅製品(秋間梅林)、自性寺焼、力もち、味噌まんじゅう、わさび漬け、シリコン、半導体、電気亜鉛

【国勢調査人口】

区分		H17.10.1	H22.10.1	H27.10.1
人口	男	30,654	29,601	28,569
	女	32,525	31,476	29,962
	計	63,179	61,077	58,531
世帯数		21,885	22,184	22,381
構成比	15歳未満	13.5 %	12.4 %	11.1 %
	15～64歳	61.9 %	59.9 %	56.4 %
	65歳以上	24.6 %	27.6 %	32.5 %

【人口及び有権者数】

区分	人口	有権者
男	28,293	24,245
女	29,089	25,244
計	57,382	49,489
世帯数		24,673 世帯

※人口及び世帯数は住民基本台帳(R2.1.1現在)に基づく数値である。有権者はR2.6月登録日現在の選挙人名簿登録者数である。

【令和元年度土地利用の状況】

農地	17.1 %	4,727 ha
宅地	6.3 %	1,736 ha
山林	44.4 %	12,282 ha
その他	32.2 %	8,887 ha

【産業別就業者数】 (H27国調)

区分	第1次産業	第2次産業	第3次産業	総数 (分類不能含)
就業者(人)	1,348	9,587	16,614	28,533
構成比(%)	4.9	34.8	60.3	100.0

【普通会計予算規模】 (単位:百万円)

年度	当初予算額	増減率
30	25,324	△1.75 %
1	24,431	△3.5 %
2	24,207	△0.92 %

【議会議員】

条例定数 : 20 人	現員数 : 20 人	(R2.5.1現在)
-------------	------------	------------

【職員数】 (R2.4.1現在)

一般行政	教育	消防	公営企業等	合計
334 人	77 人	3 人	222 人	636 人

【令和元年度の主な施策・事業】 (単位:百万円)

移住定住促進事業	5
意思疎通支援事業	1
認知症高齢者等見守り支援機器貸与事業	1
3・5・7扇城・下秋間線及び南北中央幹線整備事業	882
就労準備支援事業	4
学校給食費無料化事業	24
子育て支援拠点等整備事業	258
安中小学校区学童クラブ整備事業	99
群馬デスティネーションキャンペーンおもてなし事業	10
景観計画策定事業	14

【令和2年度の主な施策・事業】 (単位:百万円)

通学路安全管理事業	30
小学校遊具修繕・入替事業	15
医療的ケア児保育支援事業	1
DMO推進事業	14
ED42型アプト式電気機関車車両図面等調査事業	3
新たな移動手段導入事業	2
フレイル予防推進リーダー養成研修	1
成年後見制度利用促進事業	1
学校給食費無料化事業	87
地域力創造アドバイザー活用事業	4

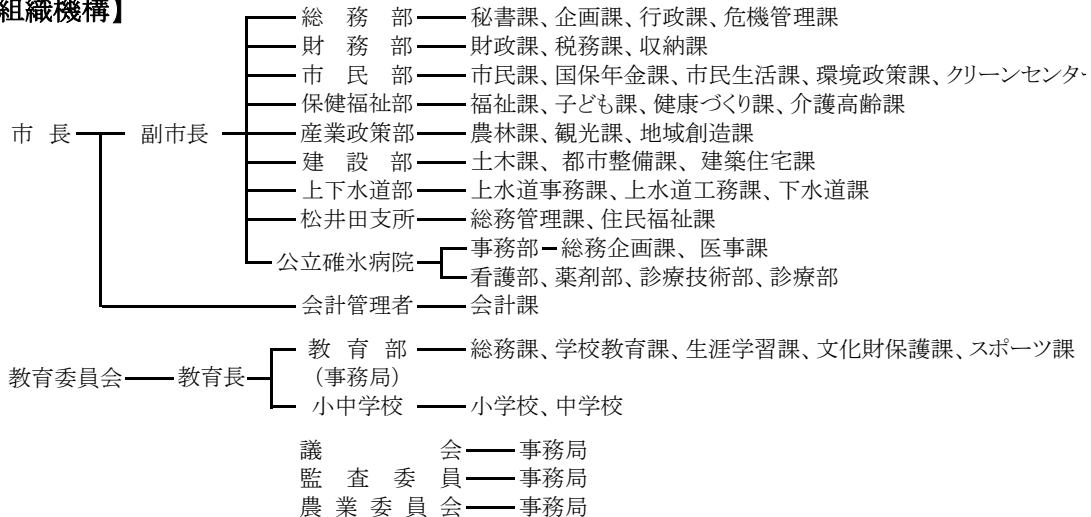
【特色ある施策・事業等】

○通学路安全管理事業
 ・通学路点検にて点検した危険箇所の安全対策を行う。
 ○DMO推進事業
 ・碓氷峠の廃線利活用に向け、旧信越本線トンネルの安全点検等の各種事業に対する支援を行い、観光振興を図る。
 ○新たな移動手段導入事業
 ・地域が主体となって行う新たな移動手段の導入に対し、活動に必要な車両及び経費などの補助を行う。
 ○学校給食費無料化事業
 ・「子育て支援」及び児童、生徒の「学びを応援」するため、市立中学校に在籍する生徒の一年生まで学校給食費無料化の対象者を拡大する。

【今後の主要課題及び目標等】

○本格的な人口減少社会への対応
 ○市民総働による自立したまちづくり
 ○自然環境の活用と循環型社会の構築
 ○産業振興による地域活力の創出
 ○安全・安心を支える都市基盤の総合的・計画的な維持管理
 ○人・もの・情報のつながりによる新たな価値の創造

【組織機構】





団体コード:102121

12. みどり市

〒379-2395 みどり市笠懸町鹿2952番地

TEL 0277-76-2111

市役所まで: JR両毛線岩宿駅下車、車で5分

FAX 0277-76-2449

東武桐生線阿左美駅下車、車で10分

市長 須藤 昭男

期数 1 任期 R4.4.22

副市長 塚越 昭一

議長 大澤 映男 (議員任期R5.4.30)

市制施行日

平成18年3月27日

面積

208.42 km²

H P

<https://www.city.midori.gunma.jp/>

E-mail

kikaku@city.midori.gunma.jp

花:カタクリ、キク 木:サクラ(ソメイヨシノ) 鳥:キジ

キャッチフレーズ : 輝くひと 輝くみどり 豊かな生活創造都市

【市町村のあらまし】

県の東部に位置し、市域は桐生市、日光市をはじめ、群馬、栃木両県の7市と接し、首都東京からは100キロ圏内。市の北部には足尾山地が連なり、その山塊に源をもつ渡良瀬川が市の北東から南東にかけて流れ、市の中部から南部にかけてはその清流がつくり出した大間々扇状地によって形成されている。

【産業・経済】

産業別就業人口は、第3次産業が最も多い。

県内市部で上位の農業では、就業人口、出荷額ともに減少している。商業地は、市内南部の国道50号、県道沿いに形成。工業では、機械金属の加工組み立て、繊維業の事業所などが比較的多い。また、市内には、渡良瀬川渓流沿いを走るわたらせ渓谷鐵道をはじめ、岩宿遺跡、高津戸峡、小平の里、富弘美術館、サンレイク草木、貴船神社など多くの観光施設があり、毎年230万人を超える観光客が訪れている。

【観光施設・公共施設等】

〈笠懸地域〉岩宿博物館、岩宿の里、笠懸野文化ホール、市民体育館「桐生大学グリーンアリーナ」、かたくりの湯、阿左美沼公園、岡登親水公園、ふれあいの村水辺公園、ふれあい向原公園

〈大間々地域〉はねたき広場、ながめ公園、ながめ余興場、大間々博物館、小平の里、浅原体験村、貴船神社、神明宮、まちなか交流館

〈東地域〉富弘美術館、童謡ふるさと館、陶器と良寛書の館、わらべ工房、黒坂石バンカローテント村、ファミリーオートキャンプ場そうり、東運動公園、地域振興青年研修センター、国民宿舎サンレイク草木

【名勝・旧跡】

〈笠懸地域〉稲荷山カタクリ群生地〈大間々地域〉高津戸峡、小平鍾乳洞〈東地域〉袈裟丸山、草木湖、小中大滝、柱戸の不動滝

【文化財】

〈笠懸地域〉岩宿遺跡、西鹿田中島遺跡、岡上次郎兵衛景能公の墓、阿左美縄文式文化住居跡、岡登用水三俣分水口、生品神社本殿〈大間々地域〉桐原郷蔵、虚空蔵菩薩坐像、穴原薬師堂、円空仏「月光菩薩立像」、同「薬師如来坐像」、旧大間々銀行、ながめ余興場、山田氏及び里見兄弟の墓、庚申塔及び大日如来像、岩穴観音、深沢の角地蔵、浅原の百観音、小平の大杉、小平の鍾乳洞、大間々祇園まつり〈東地域〉寝釈迦、五覧田城跡、石造五重塔、稲荷神社、御用銅蔵、小中のムレ杉、モリアオガエル、防空監視哨跡、奪衣婆坐像と石龕、木造十一面観音菩薩立像、木造薬師如来坐像、旧花輪小学校、大蒼院キリマツツジ

【伝統行事・伝統芸能】

〈笠懸地域〉横町太々神楽

〈大間々地域〉大間々祇園囃子

〈東地域〉小正月の飾り物、藤滝不動大祭、鳥海神社(獅子舞)

【祭り・イベント等】(R2.8.1現在)

〈笠懸地域〉カタクリさくらまつり(4月・中止)、笠懸まつり(8月・中止)、ひまわりの花畑まつり(10月・中止)〈大間々地域〉グリーンだよ! 全員集合(5月・中止)、大間々祇園まつり(8月・中止)、関東菊花大会(10月・中止)〈東地域〉小夜戸大畑花桃まつり(4月・中止)、草木湖まつり(8月・中止)

【特産品・名物】

トマト、ナス、清酒、醤油、製麺(うどん)、椎茸、シク製品、みかげ石

【国勢調査人口】

区分	H17.10.1	H22.10.1	H27.10.1	
人口	男	25,456	25,422	24,974
	女	26,659	26,477	25,932
	計	52,115	51,899	50,906
世帯数	17,510	18,336	18,867	
構成比	15歳未満	15.1 %	14.7 %	13.5 %
	15~64歳	65.2 %	62.8 %	59.3 %
	65歳以上	19.6 %	22.4 %	27.1 %

【人口及び有権者数】

区分	人口	有権者
男	24,949	20,657
女	25,404	21,356
計	50,353	42,013
世帯数	20,775 世帯	

※
人口及び世帯数は住民基本台帳(R2.1.1現在)に基づく数値である。
有権者はR2.6月登録日現在の選挙人名簿登録者数である。

【令和元年度土地利用の状況】

農地	6.8 %	1,408 ha
宅地	5.6 %	1,162 ha
山林	31.6 %	6,584 ha
その他	56.1 %	11,687 ha

【産業別就業者数】 (H27国調)

区分	第1次産業	第2次産業	第3次産業	総数 (分類不能含)
就業者(人)	1,147	8,958	14,888	25,687
構成比(%)	4.6	35.8	59.6	100.0

【普通会計予算規模】 (単位:百万円)

年度	当初予算額	増減率
30	19,577	△ 0.4 %
1	20,789	6.2 %
2	23,265	11.9 %

【議会議員】

条例定数 : 18 人	現員数 : 18 人	(R2.5.1現在)
-------------	------------	------------

【職員数】 (R2.4.1現在)

一般行政	教育	消防	公営企業等	合計
267 人	78 人	0 人	37 人	382 人

【令和元年度の主な施策・事業】 (単位:百万円)

阿左美駅周辺整備事業	783
新設小学校設置事業(地域創生)	442
防災情報通信基盤整備事業	305
学校給食費無料化	207
地域おこし協力隊事業	46
史跡岩宿遺跡用地購入事業	36
デスティネーションキャンペーン推進事業	22
公共施設等総合管理計画事業	20
林道長寿命化対策事業	17
有害鳥獣捕獲事業	16

【令和2年度の主な施策・事業】 (単位:百万円)

新設小学校設置事業	2304
指定避難所環境整備事業	369
阿左美駅周辺整備事業	261
学校給食費無料化事業	207
公共施設等総合管理計画事業	27
デスティネーションキャンペーン推進事業	16
ホストタウン推進事業	11
森林資源利用拡大・新需要創出事業	11
子育て世代包括支援センター事業	4
みどモス運用事業	2

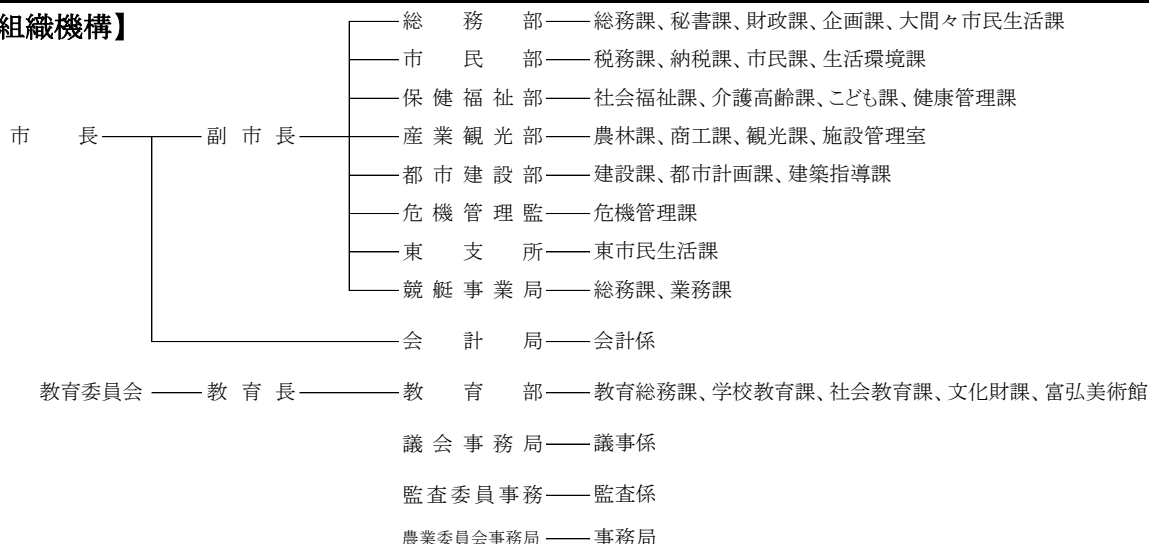
【特色ある施策・事業等】

- ①みどり市ブランド推進事業
- ②デマンド方式バス(電話でバス)運行
- ③みどり市元気プロジェクト
- ④みどり市空き家バンク制度
- ⑤学校給食費無料化事業
- ⑥ふるさと応援団事業
- ⑦森林資源利用拡大・新需要創出事業
- ⑧鉄道支援事業(わたらせ渓谷鐵道、上毛電気鐵道)
- ⑨新商品開発チャレンジ支援補助事業
- ⑩ふるさと思いやり寄附金事業

【今後の主要課題及び目標等】

- ①健やかに生きる安心のまちづくり
- ②人を育て文化をはぐくむまちづくり
- ③安全で安心して生活できるまちづくり
- ④潤いある快適なまちづくり
- ⑤質の高い利便性あるまちづくり
- ⑥にぎわいと活力あるまちづくり
- ⑦市民と行政が協働してまちをつくる
- ⑧自立した都市経営を実現する

【組織機構】



	団体コード: 103446 13. 榛東村	〒370-3593 北群馬郡榛東村大字新井790番地1		
		TEL 0279-54-2211 FAX 0279-54-8225	役場まで: JR渋川駅から車で20分	
村長 真塩 卓 <small>ましお たかし</small> 期数 4 任期 R5.5.17 副村長 倉持 直美	村制施行日 昭和34年8月1日	面積 27.92 km ²		
	H P http://www.vill.shinto.gunma.jp/ E-mail shinto@vill.shinto.gunma.jp			
議長 南 千晴 (議員任期R3.4.19)	花: やまゆり	木: 杉	鳥: うぐいす	

キャッチフレーズ : 四季元気 あったか榛東

【市町村のあらまし】

本村は、県のほぼ中央に位置し、榛名山の東麓に広がる都市近郊農村地帯。関越自動車道渋川伊香保IC、前橋ICへのアクセスも良く、さらに駒寄スマートICは近距離にあり、非常に便利である。また榛名・伊香保の観光地を背にし、「都市と自然の接点」に位置する恵まれた立地条件にある。

本村に生活し、生業をもって郷土を守り続け、乳幼児からお年寄りまで生涯にわたって安心できる健康・医療・福祉を誰もが享受でき、子どもが夢を抱いて夢に向かって歩むことができる環境づくりに努めている。

【産業・経済】

肥沃な土壌と地理的条件を活かし、昭和30年代半ばから栽培が始まったぶどうは、村を代表する特産物であり、観光資源としても重要なウエイトを占めている。また、農業地域として安定した農業収入がのぞめる農業経営環境を整えるなどの地域社会の形成を目指すとともに、新規就農者や認定農業者に対する支援を積極的に行っている。商工業においては、地場産業の育成、新たな企業誘致を推進し、住民の就労の場の確保と青少年層の定着を促進している。

【観光施設・公共施設等】

- ① しんとう温泉 ふれあい館
- ② 耳飾り館
- ③ ふるさと公園
- ④ しんとうワイナリー
- ⑤ 観光ぶどう園
- ⑥ 創造の森キャンプ場(森の恵みを食す小屋)

【名勝・旧跡】

関東平野が一望できる富士見峠(創造の森) 宿稲荷神社社殿を飾る彫刻、桃井城址 柳澤寺の山門、黒髪山神社

【文化財】

- ・茅野遺跡(国指定史跡)
- ・茅野遺跡出土耳飾り等(国指定重要文化財)
- ・高塚古墳(県指定史跡)
- ・広馬場13区地蔵祭り(県指定重要無形民俗文化財)

【伝統行事・伝統芸能】

柳沢寺観音の縁日、聖宮神社太々神楽 宿稲荷神社の獅子舞、新井獅子舞 常将神社太々神楽、八幡宮太々神楽 大宮神社獅子舞、下ノ前地蔵祭り

【祭り・イベント等】(R2.6.1現在)

自衛隊祭り(4月)
 しんとう村づくり祭(10月)
 ワインまつり(10月)

【特産品・名物】

ぶどう、ワイン、こけし、だるま

【国勢調査人口】

区分		H17.10.1	H22.10.1	H27.10.1
人口	男	7,077	7,238	7,314
	女	7,081	7,132	7,015
	計	14,158	14,370	14,329
世帯数		4,371	4,634	4,887
構成比	15歳未満	15.9 %	14.8 %	13.3 %
	15～64歳	66.9 %	65.6 %	63.1 %
	65歳以上	17.2 %	19.6 %	23.6 %

【人口及び有権者数】

区分	人口	有権者
男	7,481	6,187
女	7,195	5,987
計	14,676	12,174
世帯数		5,889 世帯

※ 人口及び世帯数は住民基本台帳(R2.1.1現在)に基づく数値である。有権者はR2.6月登録日現在の選挙人名簿登録者数である。

【令和元年度土地利用の状況】

農地	24.3 %	678 ha
宅地	11.6 %	324 ha
山林	14.2 %	395 ha
その他	50.0 %	1,395 ha

【産業別就業者数】 (H27国調)

区分	第1次産業	第2次産業	第3次産業	総数 (分類不能含)
就業者(人)	482	2,104	4,919	7,727
構成比(%)	6.4	28.0	65.5	100.0

【普通会計予算規模】 (単位:百万円)

年度	当初予算額	増減率
30	5,712	△ 9.2 %
1	5,730	0.3 %
2	6,073	6.0 %

【議会議員】

条例定数 : 14 人	現員数 : 12 人	(R2.5.31現在)
-------------	------------	-------------

【職員数】 (R2.4.1現在)

一般行政	教育	消防	公営企業等	合計
65 人	22 人	0 人	16 人	103 人

【令和元年度の主な施策・事業】 (単位:百万円)

耐震性貯水槽整備事業	44
コミュニティ供用施設費	27
母子保健事業(産婦検診・妊産婦歯科検診)	24
プレミアム付商品券事業	24
情報通信技術環境整備事業(生徒用タブレット導入)	5

【令和2年度の主な施策・事業】 (単位:百万円)

福祉医療費(高校生相当まで医療費無料化)	168
健康増進事業(健康増進・母子保健・食育推進・自殺対策計画策定業務委託)	57
母子保健事業(子育て世代包括支援センター開設)	27
障害者福祉一般経費(障害者計画策定業務委託)	159
交通安全対策(キッズゾーン設置工事)	12
災害対策費	18

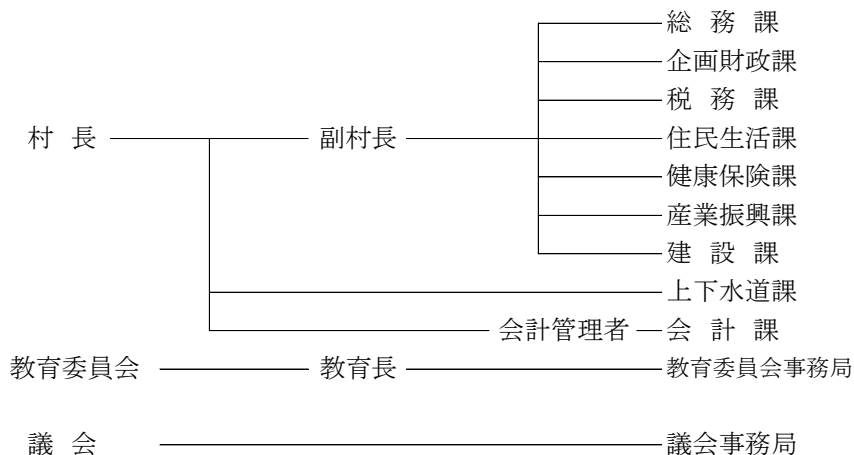
【特色ある施策・事業等】

- ① 母子保健事業の充実及び特定不妊治療費補助の拡大
- ② 住民健診(各種健診の個人負担金を無料化)
- ③ 中学校で生徒用タブレットPCを導入
- ④ 村立幼稚園預かり保育の実施
- ⑤ 小中学校でオンラインスピーキング実施
- ⑥ 高齢者運転免許証自主返納支援の拡充

【今後の主要課題及び目標等】

- ① 子育て環境の整備
- ② 障害者及び高齢者福祉の充実
- ③ 環境対策事業の推進
- ④ 教育及び文化の振興
- ⑤ 地域防災対策の充実

【組織機構】



	団体コード:103454 14. 吉岡町 <small>よしおかまち</small>	〒370-3692 北群馬郡吉岡町大字下野田560番地																																																		
		TEL 0279-54-3111 FAX 0279-54-8681	役場まで: JR八木原駅から車で10分																																																	
町長 <small>しばさき とくいちろう</small> 柴崎 徳一郎 期数 1 任期 R5.4.26 副町長 野村 幸孝 議長 山畑 祐男 (議員任期R5.4.29)	町制施行日 平成3年4月1日 H P https://www.town.yoshioka.gunma.jp/ E-mail yos3111@town.yoshioka.gunma.jp	面積	20.46 km ²																																																	
	花:きく	木:イチョウ	鳥:ひばり																																																	
キャッチフレーズ : キラリ  よしおか 一人と自然輝く 丘の手タウン 吉岡町一																																																				
【市町村のあらまし】 吉岡町は、県のほぼ中央に位置し、榛名山の南東の山麓と利根川地域に展開しており、面積20.46平方キロの都市近郊農村である。西半分は榛名山の裾野の一部で標高200～900メートルの傾斜地であり、一帯は放射状の輻射谷がよく発達している。東半分は、標高100～200メートルの洪積層からなる洪積台地が、山麓から東流する中小河川によって開析されている。昭和30年4月に明治、駒寄両村を合併し2つの村を結ぶ河川の名にちなみ、吉岡村と命名。平成3年4月に町制が施行され吉岡町となった。	【名勝・旧跡】 ・船尾滝・三津屋古墳・南下古墳群・馬場重久の墓・三国街道の一里塚・金剛寺の宝篋印塔・華蔵寺第八世亮衍の墓	【文化財】 ・桃井館の欄間・佐渡街道の道しるべ・三宮神社・滝沢古墳・華蔵寺獅子園書庫蔵書・下八幡宮の石祠・華蔵寺の石造弁財天・森田家住宅																																																		
【産業・経済】 農業は、肉用牛や養豚などの畜産、また、小倉地区の観光ぶどう園、乾燥いもなども盛況。物産館かざぐるままでは、採りたての新鮮な野菜が用意されている。工業は、小倉工業団地にプラスチック製造業と自動車関連企業が進出。地酒も好評。商業では、吉岡バイパス沿線に大型店が outlet。観光面では、国道17号バイパス沿いにある道の駅「よしおか温泉」を核に観光拠点の形成を進めている。	【伝統行事・伝統芸能】 ・矢落観世音の縁日～ざる観音(1月) ・川原田不動尊縁日(1月) ・三宮神社春祭～獅子舞・神楽(4月) ・上八幡宮春祭～獅子舞(4月) ・下八幡宮春祭～獅子舞(4月)	【祭り・イベント等】 (R2.7.7現在) ・よしおかふるさと祭り(10月・中止) ・文化祭(11月・中止)																																																		
【観光施設・公共施設等】 観光施設は、道の駅「よしおか温泉」があり、「よしおか温泉リバートピア吉岡」、「吉岡町緑地運動公園(ケイマンゴルフ・パークゴルフ・グラウンドゴルフ)」及び「物産館かざぐるま」が併設されている。また、吉岡自然エネルギーパークには、太陽光、水力発電施設がある。公共施設は、住民の健康増進の要である吉岡町保健センターや生涯学習、芸術文化事業の推進を行う吉岡町文化センター、郷土の歴史と文化に対する知識と理解を深める吉岡町文化財センターがある。	【特産品・名物】 ・ぶどう、乾燥いも、きのこ、トマト、チンゲン菜																																																			
【国勢調査人口】	【人口及び有権者数】																																																			
<table border="1"> <thead> <tr> <th>区分</th> <th>H17.10.1</th> <th>H22.10.1</th> <th>H27.10.1</th> </tr> </thead> <tbody> <tr> <td rowspan="3">人口</td> <td>男</td> <td>8,782</td> <td>9,694</td> <td>10,334</td> </tr> <tr> <td>女</td> <td>9,278</td> <td>10,107</td> <td>10,746</td> </tr> <tr> <td>計</td> <td>18,060</td> <td>19,801</td> <td>21,080</td> </tr> <tr> <td>世帯数</td> <td>5,532</td> <td>6,530</td> <td>7,289</td> </tr> <tr> <td rowspan="3">構成比</td> <td>15歳未満</td> <td>16.4 %</td> <td>16.5 %</td> <td>16.4 %</td> </tr> <tr> <td>15～64歳</td> <td>65.7 %</td> <td>64.0 %</td> <td>61.5 %</td> </tr> <tr> <td>65歳以上</td> <td>18.0 %</td> <td>19.5 %</td> <td>22.1 %</td> </tr> </tbody> </table>	区分	H17.10.1	H22.10.1	H27.10.1	人口	男	8,782	9,694	10,334	女	9,278	10,107	10,746	計	18,060	19,801	21,080	世帯数	5,532	6,530	7,289	構成比	15歳未満	16.4 %	16.5 %	16.4 %	15～64歳	65.7 %	64.0 %	61.5 %	65歳以上	18.0 %	19.5 %	22.1 %	<table border="1"> <thead> <tr> <th>区分</th> <th>人口</th> <th>有権者</th> </tr> </thead> <tbody> <tr> <td>男</td> <td>10,623</td> <td>8,520</td> </tr> <tr> <td>女</td> <td>11,048</td> <td>8,873</td> </tr> <tr> <td>計</td> <td>21,671</td> <td>17,393</td> </tr> <tr> <td>世帯数</td> <td colspan="2">8,174 世帯</td> </tr> </tbody> </table>	区分	人口	有権者	男	10,623	8,520	女	11,048	8,873	計	21,671	17,393	世帯数	8,174 世帯			
区分	H17.10.1	H22.10.1	H27.10.1																																																	
人口	男	8,782	9,694	10,334																																																
	女	9,278	10,107	10,746																																																
	計	18,060	19,801	21,080																																																
世帯数	5,532	6,530	7,289																																																	
構成比	15歳未満	16.4 %	16.5 %	16.4 %																																																
	15～64歳	65.7 %	64.0 %	61.5 %																																																
	65歳以上	18.0 %	19.5 %	22.1 %																																																
区分	人口	有権者																																																		
男	10,623	8,520																																																		
女	11,048	8,873																																																		
計	21,671	17,393																																																		
世帯数	8,174 世帯																																																			
	<small>※ 人口及び世帯数は住民基本台帳(R2.1.1現在)に基づく数値である。 有権者はR2.6月登録日現在の選挙人名簿登録者数である。</small>																																																			

【令和元年度土地利用の状況】

農地	35.2 %	721 ha
宅地	20.6 %	422 ha
山林	17.0 %	347 ha
その他	27.2 %	556 ha

【産業別就業者数】 (H27国調)

区分	第1次産業	第2次産業	第3次産業	総数 (分類不能含)
就業者(人)	430	2,783	7,257	10,627
構成比(%)	4.1	26.6	69.3	100.0

【普通会計予算規模】 (単位:百万円)

年度	当初予算額	増減率
30	7,319	△ 8.4 %
1	8,034	1.9 %
2	7,702	1.1 %

【議会議員】

条例定数 : 14 人	現員数 : 14 人	(R2.5.1現在)
-------------	------------	------------

【職員数】 (R2.4.1現在)

一般行政	教育	消防	公営企業等	合計
94 人	15 人	0 人	19 人	128 人

【令和元年度の主な施策・事業】 (単位:百万円)

妊婦健診の実施(妊産婦歯科検診を実施)	24
防災無線のデジタル化	39
駒寄スマートICの大型車対応(ランプ部の工事など)	343
地球温暖化対策実行計画の策定	74
よしおか健康No.1プロジェクト(健康ポイント事業を開始)	2
駒寄小学校体育館の改築(工事)	548
吉岡中学校校舎の増築(工事)	194
学校給食食材費の助成	5
第2期総合戦略の策定	5
地域特産品生産体制構築事業	11

【令和2年度の主な施策・事業】 (単位:百万円)

妊産婦検診の実施(産婦健康診査の開始)	26
よしおか健康No.1プロジェクト(健康ポイント等)	4
コンビニ等証明書交付サービス	2
地域防災計画の見直し	5
駒寄スマートIC大型車対応工事	356
小・中校内ネットワーク整備・タブレット端末導入	35
三津屋古墳駐車場の整備	16
学校給食食材費の助成	5
貯水池の耐震等調査・貯水池ハザードマップ作成	16
第6次総合計画の策定	6

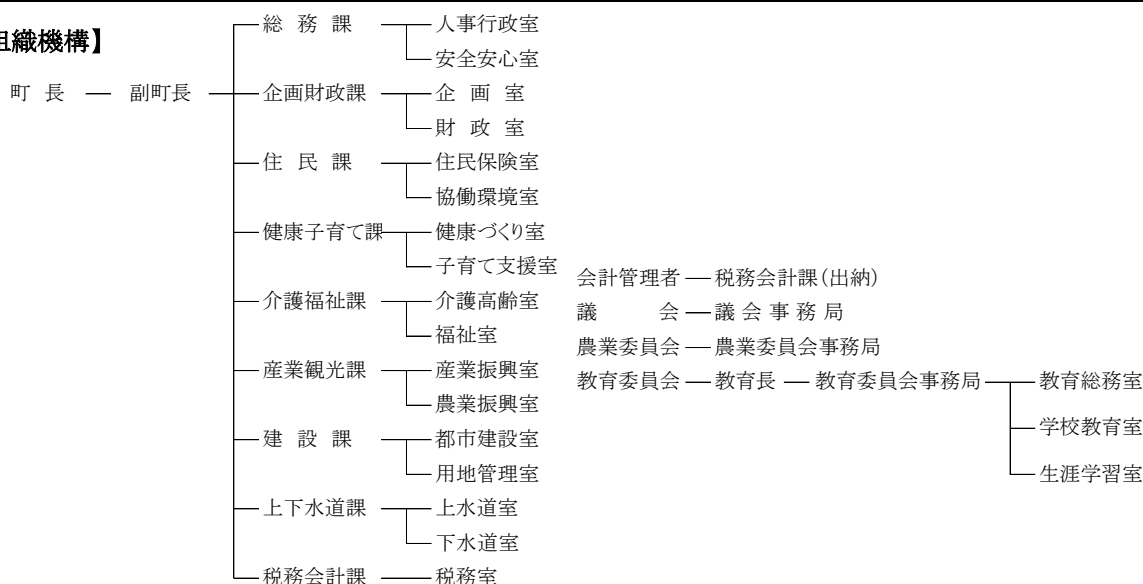
【特色ある施策・事業等】

- ①吉岡町保健センターを活用した町民の健康増進
- ②吉岡町文化センター、文化財センター、図書館を活用した生涯学習活動、芸術文化事業の推進

【今後の主要課題及び目標等】

- ①人口増加の受け皿整備
- ②生活満足度の総合的な向上
- ③吉岡らしさ、地域文化の創造
- ④地方分権への対応
- ⑤老朽化している公共物の維持・改修
- ⑥公共交通充実への取組

【組織機構】



	団体コード:103667 15. 上野村	〒370-1614 多野郡上野村大字川和11番地																																																		
		TEL 0274-59-2111 FAX 0274-59-2470	役場まで:藤岡ICから車で80分 下仁田ICから車で35分																																																	
村長 <small>くろさわ はちろう</small> 黒澤 八郎 期数 1 任期 R3.6.13 副村長 議長 仲澤 太郎 (議員任期R5.4.29)	村制施行日 明治22年4月1日 H P http://www.uenomura.jp/ E-mail kikakuka@vill.ueno.gunma.jp	面積	181.85 km ²																																																	
キャッチフレーズ : 豊かな自然に囲まれた創造の森 花:やしおつつじ 木:しおじ 鳥:たか																																																				
【市町村のあらまし】 明治22年の町村制施行により誕生し、現在にいたる。群馬県の最西南端に位置し、西は長野県、南は埼玉県に接している。その境界は秩父、荒船、御荷鉢連山等のいずれも急峻な1,000~2,000m級の山々が連なり、その支脈が複雑に入り組んで村全域が険しい山岳地帯となっており、平地は極めて少ない。山々は原生林を始めとする深い森林に覆われ、森林面積は村の総面積181.85km ² の96%を占めているが、広葉樹が多く四季のうつろいは鮮やかで大変美しい。	【名勝・旧跡】 ・シオジの原生林(国指定天然記念物) ・中正寺のしだれ桜(県指定天然記念物) ・不二洞(関東一の鍾乳洞)(県指定天然記念物) ・野栗の福寿草自生地(村指定天然記念物) ・中止の滝 ・竜神の滝 ・蛇木の滝																																																			
【産業・経済】 農業においては、安定的な経営を目指しイノブタの生産や菊、プラム、リンゴなどの生産物の導入が図られてきた。近年は農作物に付加価値をつけるため、野菜ジュースといった新たな特産品の開発を進めている。 林業においては、豊かな森林資源を活用した木工品製造が地場産業として定着し、木工の工芸作家の定住化が進んでいる。また、森林整備に携わる若者も増えている。村内の9割以上を占める森林を有効に活用する林業の振興、新エネルギーの活用対策、木質バイオマスの有効利用による村内循環型社会の構築を推進している。	【文化財】 ・旧黒澤家住宅(国指定重文) ・墨書大般若経(県指定重文)																																																			
【観光施設・公共施設等】 ・上野村ふれあい館 ・やまびこ荘 ・道の駅 うえの ・ヴィラせせらぎ ・銘木工芸館 ・天空回廊エリア ・浜平温泉「しおじの湯」(上野スカイブリッジ、不二洞) ・森の体験館 ・村営そば店「福寿庵」 ・中之沢源流域自然散策路(入場規制あり)	【伝統行事・伝統芸能】 ・初絵売り(元旦) ・勝山の火上げ(8月14日) ・どんどん焼き(1月中旬) ・とおかんや(11月中旬) ・乙父おひながゆ(4月3日) ・乃久里神社の祭典と太々神楽(8月第1日曜日) ・塩ノ沢諏訪神社の祭典と獅子舞(9月中旬) ・川和諏訪神社の祭典と獅子舞(9月第4日曜日) ・乙母八幡神社の祭典と太々神楽(9月第4日曜日) ・野栗沢諏訪神社の祭典と獅子舞(10月2日)																																																			
	【祭り・イベント等】 (R2.6.1現在) ・不二洞弥生祭り(3月最終日曜日・中止) ・十石市(GWのいずれかの日・中止) ・中正寺火渡り(5月3日・中止) ・かじかの里サマーフェスティバル(7月最終日曜日・中止) ・夏祭り(8月14日・中止) ・ふるさと祭り(10月最終日曜日)																																																			
	【特産品・名物】 ・しいたけ ・イノブタ ・十石みそ ・プラム ・リンゴ ・菊 ・木工品 ・しいたけ焼酎「積陰徳」 ・トマトジュース ・ヤーコン焼酎「とんだこんだ」																																																			
【国勢調査人口】	【人口及び有権者数】																																																			
<table border="1"> <thead> <tr> <th>区分</th> <th>H17.10.1</th> <th>H22.10.1</th> <th>H27.10.1</th> </tr> </thead> <tbody> <tr> <td rowspan="3">人口</td> <td>男</td> <td>809</td> <td>652</td> <td>609</td> </tr> <tr> <td>女</td> <td>726</td> <td>654</td> <td>621</td> </tr> <tr> <td>計</td> <td>1,535</td> <td>1,306</td> <td>1,230</td> </tr> <tr> <td>世帯数</td> <td>687</td> <td>612</td> <td>578</td> </tr> <tr> <td rowspan="3">構成比</td> <td>15歳未満</td> <td>9.8 %</td> <td>10.1 %</td> <td>10.7 %</td> </tr> <tr> <td>15~64歳</td> <td>49.8 %</td> <td>47.5 %</td> <td>44.2 %</td> </tr> <tr> <td>65歳以上</td> <td>40.5 %</td> <td>42.3 %</td> <td>45.0 %</td> </tr> </tbody> </table>	区分	H17.10.1	H22.10.1	H27.10.1	人口	男	809	652	609	女	726	654	621	計	1,535	1,306	1,230	世帯数	687	612	578	構成比	15歳未満	9.8 %	10.1 %	10.7 %	15~64歳	49.8 %	47.5 %	44.2 %	65歳以上	40.5 %	42.3 %	45.0 %	<table border="1"> <thead> <tr> <th>区分</th> <th>人口</th> <th>有権者</th> </tr> </thead> <tbody> <tr> <td>男</td> <td>580</td> <td>503</td> </tr> <tr> <td>女</td> <td>578</td> <td>506</td> </tr> <tr> <td>計</td> <td>1,158</td> <td>1,009</td> </tr> <tr> <td>世帯数</td> <td colspan="2">573 世帯</td> </tr> </tbody> </table>	区分	人口	有権者	男	580	503	女	578	506	計	1,158	1,009	世帯数	573 世帯			
区分	H17.10.1	H22.10.1	H27.10.1																																																	
人口	男	809	652	609																																																
	女	726	654	621																																																
	計	1,535	1,306	1,230																																																
世帯数	687	612	578																																																	
構成比	15歳未満	9.8 %	10.1 %	10.7 %																																																
	15~64歳	49.8 %	47.5 %	44.2 %																																																
	65歳以上	40.5 %	42.3 %	45.0 %																																																
区分	人口	有権者																																																		
男	580	503																																																		
女	578	506																																																		
計	1,158	1,009																																																		
世帯数	573 世帯																																																			
※ 人口及び世帯数は住民基本台帳(R2.1.1現在)に基づく数値である。有権者はR2.6月登録日現在の選挙人名簿登録者数である。																																																				

【令和元年度土地利用の状況】

農地	1.2 %	215 ha
宅地	0.2 %	42 ha
山林	14.8 %	2,694 ha
その他	83.8 %	15,234 ha

【産業別就業者数】（H27国調）

区分	第1次産業	第2次産業	第3次産業	総数 (分類不能含)
就業者(人)	128	116	333	577
構成比(%)	22.2	20.1	57.7	100.0

【普通会計予算規模】（単位:百万円）

年度	当初予算額	増減率
30	3,116	△ 3.2 %
1	3,233	3.8 %
2	3,652	13.0 %

【議会議員】

条例定数：8人	現員数：8人	(R2.5.1現在)
---------	--------	------------

【職員数】（R2.4.1現在）

一般行政	教育	消防	公営企業等	合計
30人	3人	0人	4人	37人

【令和元年度の主な施策・事業】（単位:百万円）

・いのぶたセンター増築工事	195
・生活支援ハウス建設工事	97
・間伐促進強化対策事業	62
・後継者定住及び少子化対策事業	8
・木質ペレット製造プラント事業	46
・木質バイオマス発電事業	47
・山村活性化支援交付金事業(木工業振興)	11
・天空回廊エリア整備事業	11
・中ノ沢稜線遊歩道整備事業	10
・上野村べんりサポート事業補助金	1

【令和2年度の主な施策・事業】（単位:百万円）

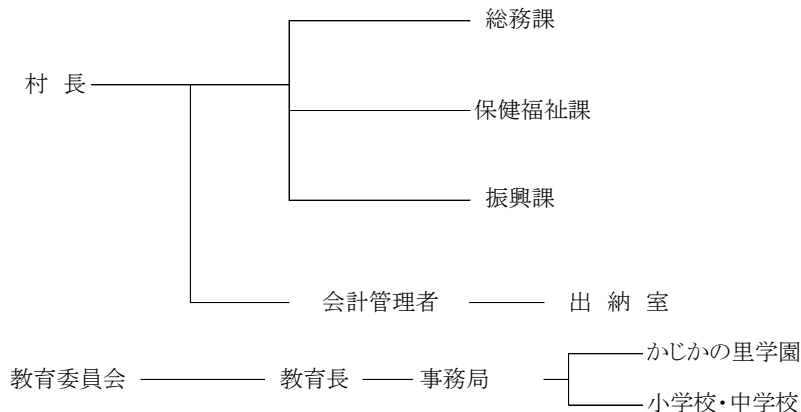
・かじかの里学園新築事業	22
・運動機能回復機器設置事業	85
・間伐促進強化対策事業	59
・後継者定住及び少子化対策事業	8
・小中学校内ネットワーク整備	3
・木質バイオマス発電事業	45
・フォレストアドベンチャーキッズコース整備事業	10
・森林科学館展示リニューアル等工事	5
・花まる授業委託料	2
・村営住宅整備事業	16

【特色ある施策・事業等】

- ・木質ペレット製造プラント事業
- ・間伐促進強化対策事業
- ・イノブタセンター事業
- ・後継者定住及び少子化対策事業
- ・集落活性化推進事業
- ・高齢者特別給付金事業
- ・長寿支援金事業
- ・かじかの里学園運営事業(山村留学)
- ・中学生海外視察派遣事業
- ・ペレットストーブ設置事業

【今後の主要課題及び目標等】

- ・第6次総合計画及び第2次総合戦略の策定
- ・村の山林を効果的に活用するため、林業振興、観光推進、新エネルギー活用対策、バイオマスの有効活用による村内循環型社会の構築を目指す。
- ・村営住宅の建設や、就業の場の確保により若年層の定住促進を図る。
- ・子どもや高齢者が安心して生活できるよう福祉の充実を図る。
- ・各区の自立自存する事業を奨励する。
- ・交流を促す交通環境を整備する。

【組織機構】



団体コード:103675

16. 神流町

〒370-1592 多野郡神流町大字万場90番地6

TEL 0274-57-2111

FAX 0274-57-2715

役場まで: 上信越自動車道藤岡ICから車で50分、JR高崎線新町駅からバスで90分

町長 田村 利男
期数 2 任期 R5.4.26
副町長

町制施行日 平成15年4月1日 面積 114.60 km²

H P <http://town.kanna.gunma.jp/>
E-mail info-k@town.kanna.gunma.jp

議長 天野 賢 (議員任期R3.2.28)

花: みつばつつじ 木: けやき 鳥: めじろ

キャッチフレーズ : 「小さな町の底力! 町民主役のまちづくり」

【市町村のあらまし】

神流町は、縄文時代の遺跡が数多く、弥生時代や平安時代の遺跡も発掘され、神流川の谷を通して古くから文化の開けた地域であった。

江戸時代には、幕府直轄の天領に属し、下山郷、中山郷に分けられていた。その後、配置分合を重ね、明治22年市制町村制の公布により神川村、中里村となり、明治29年の郡域の変更に伴い南甘楽郡から多野郡(緑野・多胡の両郡と合併)となった。後に、神川村は大正15年に町制施行を経て万場町となり、平成15年4月いわゆる「平成の大合併」により万場町と中里村が合併し神流町となった。

【産業・経済】

農業は、人口減少や高齢化により後継者不足、耕作放棄地の増加等の問題を抱えている。林業は、木材価格の低迷や採算性の低下により、人工林の放置が目立ち山の荒廃を招いている。商工業は、店舗数の減少や経営者の高齢化が目立っている。山間部でありながら、第3次産業の就業者が全体の約半数を占め、第1次産業に従事する就業者は10%に満たない状況となっている。

【観光施設・公共施設等】

- ・コイコイアイランド会館(神流町観光案内所)
- ・神流町恐竜センター
- ・はこだたみキャンプ場(バス・トイレ付)
- ・物産センター「万葉の里」
- ・古民家の宿「川の音」

【名勝・旧跡】

早滝/入沢の滝/不動の滝/白水の滝/逢瀬の滝/九十の滝/小豆の滝/丸岩/お蝶ヶ穴/龍松寺のしだれ桜/西御荷鉾山の太文字/イチイの木

【文化財】

阿弥陀三尊画像板碑/郷土刀/流鏑馬の的と鍬丹生神社の鰐口/中山神社の鰐口/十六羅漢襖絵/大正院・九蔵の力くらべ石/龍松寺のしだれ桜/八倉の大杉/土生神社の石棒と御鉾神社の石棒/銅製鏡鉢と銅鑼/閻魔大王と奪衣婆/青面金剛塔/中山神社の太々神楽

【伝統行事・伝統芸能】

横樽三段落し/栃本神楽/魚尾の太々神楽

【祭り・イベント等】(R2.8.1現在)

中山神社例大祭(4月・中止)/みかぼ登山大会(4月・中止)/鯉のぼり祭り(4月~5月・中止)/神流ふる里まつり(8月・中止)/万場八幡宮例大祭(8月・一部中止)/体育祭/恐竜王国秋祭り/神流ウィンターイルミネーション/ご神体まつり/ひな市(3月・中止)/神流マウンテンラン&ウォーク(11月・中止)/神流の涼(7月~8月・中止)

【特産品・名物】

味噌/こんにやく/きのこ類/ウメ/自然薯/ゆず/赤じゃが/あわばた大豆/干し柿/蕎麦

【国勢調査人口】

区分		H17.10.1	H22.10.1	H27.10.1
人口	男	1,303	1,111	928
	女	1,454	1,241	1,026
	計	2,757	2,352	1,954
世帯数		1,127	1,038	903
構成比	15歳未満	6.1 %	4.9 %	4.6 %
	15~64歳	45.6 %	42.8 %	39.3 %
	65歳以上	48.3 %	52.3 %	56.1 %

【人口及び有権者数】

区分	人口	有権者
男	864	818
女	935	870
計	1,799	1,688
世帯数		959 世帯

※ 人口及び世帯数は住民基本台帳(R2.1.1現在)に基づく数値である。有権者はR2.6月登録日現在の選挙人名簿登録者数である。

【令和元年度土地利用の状況】

農地	2.7 %	313 ha
宅地	0.7 %	83 ha
山林	41.9 %	4,801 ha
その他	54.6 %	6,262 ha

【産業別就業者数】 (H27国調)

区分	第1次産業	第2次産業	第3次産業	総数 (分類不能含)
就業者(人)	80	226	457	764
構成比(%)	10.5	29.6	59.9	100.0

【普通会計予算規模】 (単位:百万円)

年度	当初予算額	増減率
30	2,674	6.5 %
1	3,651	36.5 %
2	3,156	△ 13.6 %

【議会議員】

条例定数 : 8 人 | 現員数 : 8 人 (R2.5.1現在)

【職員数】 (R2.4.1現在)

一般行政	教育	消防	公営企業等	合計
56 人	5 人	0 人	15 人	76 人

【令和元年度の主な施策・事業】 (単位:百万円)

林道整備1路線	14
町道整備5路線	74
直轄修繕代行事業 負担金	110
CATV・FTTH化事業	316
林業集荷加工拠点施設整備等事業	140
簡易水道老朽管布設替工事	65
高齢者住宅整備事業	405

【令和2年度の主な施策・事業】 (単位:百万円)

町営住宅建設事業	120
林道災害復旧事業(4路線)	114
総合グラウンド災害復旧事業	68
町道・橋梁整備事業(2路線)	27
本庁舎改修工事	18
国土調査事業	13
国勢調査	2

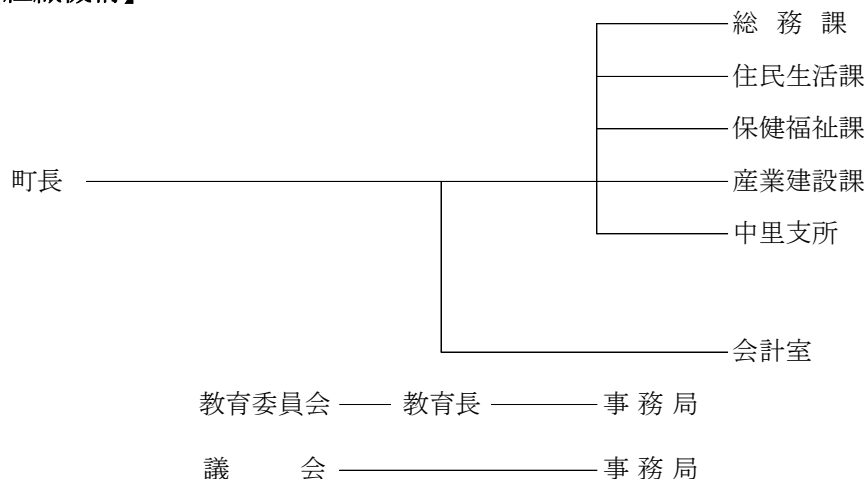
【特色ある施策・事業等】

- ・化石発掘体験事業
- ・子育て支援事業
- ・中学生海外研修事業(オーストラリア)
- ・I・Uターン者定住奨励事業補助金
- ・CATV運営事業
- ・学校給食無料化
- ・保育料(学童保育含む)無料化
- ・町外への通勤・通学者に対する通勤費等補助

【今後の主要課題及び目標等】

①国道や県道の整備促進と災害に強い道路づくりを行う。②ごみの適正な処理や環境美化意識を図り、自然と調和した環境形成に努める。③医療人材の確保に努め、健康管理体制の充実を図る。④生涯を通して生きがいをもって生活できる場の充実を図る。⑤森林の保全とともに特性を生かした林産物の生産拡大を図る。⑥観光と連携した商業環境を推進し、新たな産業の創出を支援する。⑦策定した行政改革大綱を基に行政機構や事務事業の見直しを継続する。⑧高齢者比率50%超に伴う限界集落の増加への対策事業の促進。

【組織機構】



	団体コード:103829 17. 下仁田町 <small>し も に た ま ち</small>	〒370-2601 甘楽郡下仁田町大字下仁田682番地	
		TEL 0274-82-2111 FAX 0274-82-5766	役場まで: 上信電鉄下仁田駅から徒歩6分
町長 <small>はら ひでお</small> 原 秀男 期数 1 任期 R2.12.4 副町長	町制施行日 昭和30年3月10日 H P https://www.town.shimonita.lg.jp/ E-mail info@town.shimonita.lg.jp	面積	188.38 km ²
議長 島崎 紘一 (議員任期R5.9.9)	花:さくら 木:すぎ 鳥:うぐいす		

キャッチフレーズ : 人が輝き、暮らしが輝き、未来が輝くまち しもにた

【市町村のあらまし】

群馬県の南西部に位置し、東は上信越自動車道や上信電鉄などの交通機関により首都圏の玄関口になっている。一方で、西は長野県境に接し、妙義荒船佐久高原国定公園の代表的山々である妙義山や荒船山に囲まれ、美しい自然に恵まれた四季の変化が豊かな土地柄である。鐮川の上流に位置することから美しい溪流が多く、下流域への「水源の町」としても役割を担っている。

平成23年には、特有な地質宝庫地帯として「日本ジオパーク」に認定され、現在、「世界ジオパーク認定」を目指して活動している。

また、平成26年6月に「富岡製糸場と絹産業遺産群」の構成資産である「荒船風穴」が世界文化遺産登録に決定された。

【産業・経済】

首都圏から下仁田インターチェンジまで約1時間という交通立地を活かした企業の誘致、自然や資源と融和した観光の振興など、町の特徴をアピールできる産業の形成に取り組んでいる。

農業においては、全国的にも知名度の高い下仁田ねぎやこんにやくのブランド化推進をより一層図り、地場産業ではそれらを活用した付加価値の高い特産物の開発・育成などに力を入れている。

【観光施設・公共施設等】

- ・荒船風穴 (世界文化遺産)
- ・下仁田ジオパーク
- ・ほたる山公園
- ・歴史館,自然史館
- ・チャレンジショップ
- ・テレワークオフィス
- ・道の駅しもにた
- ・さくらの里
- ・あじさい園
- ・福寿草の里
- ・サンスポーツランド
- ・馬山多目的グラウンド
- ・こんにやく手作り体験道場
- ・神津牧場
- ・荒船湖
- ・文化ホール

【名勝・旧跡】

- ・荒船風穴 (世界文化遺産・国指定史跡)
- ・荒船山
- ・妙義山・石門
- ・姫街道もみじライン

【文化財】

- ・荒船風穴 (世界文化遺産・国指定史跡)
- ・高橋道斎の墓 (県指定史跡)
- ・上野鉄道関連施設
- ・中小坂鉄山跡
- ・西牧関所跡
- ・諏訪神社
- ・下仁田戦争跡

【伝統行事・伝統芸能】

- ・どんどん焼き (1月)
- ・山際稲荷神社例大祭 (3月)
- ・諏訪神社例大祭 (10月)
- ・獅子舞 (10月)

【祭り・イベント等】(R2.6.1現在)

- ・蒟蒻大黒天祭 (1月)
- ・妙義山下仁田さくら祭 (5月・中止)
- ・神津牧場花まつり (5月・中止)
- ・あじさい祭り(6月・7月・中止)
- ・下仁田こんにやく夏祭り (8月・中止)
- ・下仁田ねぎ祭り(11月・中止)

【特産品・名物】

- ・下仁田ねぎ
- ・こんにやく
- ・しいたけ
- ・下仁田かつ井

【国勢調査人口】

区分		H17.10.1	H22.10.1	H27.10.1
人口	男	4,972	4,368	3,708
	女	5,172	4,543	3,856
	計	10,144	8,911	7,564
世帯数		3,487	3,316	3,040
構成比	15歳未満	9.8 %	7.7 %	6.2 %
	15～64歳	54.2 %	52.3 %	48.4 %
	65歳以上	36.1 %	40.0 %	45.5 %

【人口及び有権者数】

区分	人口	有権者
男	3,571	3,270
女	3,654	3,355
計	7,225	6,625
世帯数		3,316 世帯

※ 人口及び世帯数は住民基本台帳(R2.1.1現在)に基づく数値である。有権者はR2.6月登録日現在の選挙人名簿登録者数である。

【令和元年度土地利用の状況】

農地	5.3 %	1,003 ha
宅地	1.4 %	263 ha
山林	26.8 %	5,042 ha
その他	66.5 %	12,530 ha

【産業別就業者数】 (H27国調)

区分	第1次産業	第2次産業	第3次産業	総数 (分類不能含)
就業者(人)	481	1,399	1,779	3,678
構成比(%)	13.1	38.2	48.6	100.0

【普通会計予算規模】 (単位:百万円)

年度	当初予算額	増減率
30	4,806	△ 7.3 %
1	5,278	9.8 %
2	5,176	△ 1.9 %

【議会議員】

条例定数 : 12 人	現員数 : 12 人	(R2.5.1現在)
-------------	------------	------------

【職員数】 (R2.4.1現在)

一般行政	教育	消防	公営企業等	合計
78 人	17 人	0 人	16 人	111 人

【令和元年度の主な施策・事業】 (単位:百万円)

ねぎとこんにやく下仁田奨学金事業	24
文化財調査保護事業	55
町道改良事業	190
福祉医療費助成事業	56
河川改良	20
小規模農村整備事業	79
ICT整備及び利活用、英語教育の推進	25
ふるさと納税促進事業	39
防災対策等	98

【令和2年度の主な施策・事業】 (単位:百万円)

ねぎとこんにやく下仁田奨学金事業	26
文化財調査保護事業	38
町道改良事業	88
福祉医療費助成事業	56
小規模農村整備事業	34
ICT整備及び利活用、英語教育の推進	30
ふるさと納税促進事業	35
防災広場建設工事	94
公営住宅建設事業	41

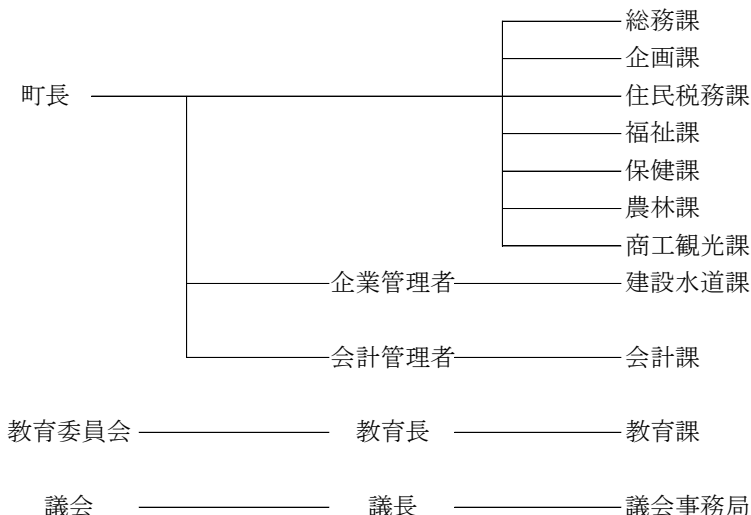
【特色ある施策・事業等】

- ねぎとこんにやく下仁田奨学金事業
- 荒船風穴観光推進事業
- 子育て支援事業(出会い交流・結婚祝金・入学祝金他)
- 高齢者等タクシー利用券交付事業
- 定住促進奨励金事業
- 空家等利活用支援事業補助金
- ジオパーク推進事業
- スクールバス運行事業

【今後の主要課題及び目標等】

- 世界文化遺産荒船風穴の保全と活用
- 少子高齢化対策の推進
 - ・子育て支援、少子化対策
 - ・高齢者福祉サービスの充実
- 定住促進対策の推進
- ジオパーク構想の推進
- 浄化槽整備事業の推進
- 環境保全対策の推進
- 観光資源を生かした誘客対策

【組織機構】





団体コード:103837

18. 南牧村

〒370-2806 甘楽郡南牧村大字大日向1098番地

TEL 0274-87-2011

役場まで:

FAX 0274-87-3628

上信電鉄下仁田駅からバスで20分

村長 長谷川 最定
期数 2 任期 R4.4.30

副村長

議長 茂木 栄一 (議員任期R5.9.30)

村制施行日 昭和30年3月15日 面積 118.83 km²

H P <http://www.nanmoku.ne.jp/>
E-mail somu@vill.nanmoku.gunma.jp

花:あかやしお(ひとつばな) 木:すぎ 鳥:うぐいす

キャッチフレーズ : 自然をいかし活気あふれる村づくり

【市町村のあらまし】

南牧村は、昭和30年3月に磐戸村、月形村、尾沢村の3か村の合併により誕生した。県の南西部に位置し、南は多野郡上野村に、西は長野県南佐久郡に、北から東は下仁田町に接している。村のほぼ中央を南牧川が縦断し、これに沿って主要地方道下仁田白田線が走り、集落のほとんどは、この下仁田白田線及び南牧川の支流に沿って発展している。

【産業・経済】

かつて農業の中心はこんにやく・養蚕だったが、価格の低迷等により急激に減少した。それに代わる特産品として気候風土にあった作物を積極的に導入し、菊を主体とした花卉類、ブドウ、リンゴ、ゆず等の果樹類、インゲン、オクラ等の野菜類を生産し、量的には少ないが、なんもくブランドづくりを進めている。また、林業面では、間伐材を有効活用した炭製品が注目を集めている。防臭防湿の住宅資材や、園芸用品のほか、微粉炭を食品に混ぜた特産品づくり(こんにやく、お菓子、うどん、ラーメンなど)に商業関係者が積極的に取り組んでいる。

【観光施設・公共施設等】

- ・南牧村自然公園(標高1000m付近に位置しコテージ・バンガローの宿泊施設及び天体観測ドームなど整備されており自然をふんだんに満喫できる。)
- ・大仁田ダム(大仁田川の洪水調整と水道水確保の小規模ダムだが、周囲の自然環境は素晴らしく、春のひとつばな、夏の深緑、秋の紅葉を楽しめる。)
- ・なんもくふれあいテレビ(テレビ再送信・自主制作番組放送、インターネット接続サービス)
- ・道の駅オアシスなんもく(農林水産物等直売食材供給施設)

【名勝・旧跡・名山】

黒瀧山不動寺・九十九谷・蟬の溪谷・線ヶ滝・三段の滝
象ヶ滝・烏帽子岳・四ツ又山・鹿岳・小沢岳・檜沢岳
立岩・三ツ岩岳・碧岩・大屋山

【文化財】

〈国指定2件〉大日向の火とぼし・山村生産用具
〈県指定5件〉黒瀧山の杉・大日向の火とぼし・絹本著色七師七友図・線ヶ滝・蟬の溪谷
〈村指定14件〉砥山絵図面2枚 付砥切道具一式・黒瀧山不動寺・星尾の人形・大仁田神社の大杉・蟬の溪谷付芭蕉塚・線ヶ滝・天之岩戸神楽 綺羅と面・石造双体道祖神・檜沢神社本殿 棟札5枚付・石壁書天女窟・砥山関係文書一括・市川五郎兵衛の墓碑・西方寺跡正長二年銘宝篋印塔付応仁銘宝塔・星尾風穴

【伝統行事・伝統芸能】

- ・火とぼし祭

【祭り・イベント等】(R2.6.1現在)

- ・どんどん焼き(1月14日)
- ・檜沢神社節分祭(2月上旬)
- ・黒瀧不動尊春季例大祭(4月28日/29日)
- ・産泰山神社祭り(5月1日)
- ・ふるさと祭り(8月14日・中止)
- ・火とぼし(8月14日/15日・14日中止)
- ・農業祭(前期9月/後期11月・中止)

【特産品・名物】

こんにやく・ブドウ・リンゴ・シイタケ・花卉・山菜・天然
麦味噌・しそ巻き・さつま芋の切り干し・とらおのパン・
やきもち・各種炭食品(炭ラーメン・炭まんじゅう等)、
炭製品(除湿剤・消臭剤・肥料等)

【国勢調査人口】

区分		H17.10.1	H22.10.1	H27.10.1
人口	男	1,356	1,128	927
	女	1,573	1,295	1,052
	計	2,929	2,423	1,979
世帯数		1,226	1,088	953
構成比	15歳未満	5.2 %	4.3 %	3.0 %
	15～64歳	41.4 %	38.5 %	36.5 %
	65歳以上	53.4 %	57.2 %	60.5 %

【人口及び有権者数】

区分	人口	有権者
男	835	791
女	951	913
計	1,786	1,704
世帯数		988 世帯

※
人口及び世帯数は住民基本台帳(R2.1.1現在)に基づく数値である。
有権者はR2.6月登録日現在の選挙人名簿登録者数である。

【令和元年度土地利用の状況】

農地	5.2 %	617 ha
宅地	0.6 %	68 ha
山林	19.1 %	2,273 ha
その他	75.1 %	8,925 ha

【産業別就業者数】 (H27国調)

区分	第1次産業	第2次産業	第3次産業	総数 (分類不能含)
就業者(人)	79	279	396	757
構成比(%)	10.5	37.0	52.5	100.0

【普通会計予算規模】 (単位:百万円)

年度	当初予算額	増減率
30	1,990	△ 8.3 %
1	1,930	△ 3.0 %
2	2,180	13.0 %

【議会議員】

条例定数 : 8 人	現員数 : 8 人	(R2.5.1現在)
------------	-----------	------------

【職員数】 (R2.4.1現在)

一般行政	教育	消防	公営企業等	合計
40 人	6 人	0 人	8 人	54 人

【令和元年度の主な施策・事業】 (単位:百万円)

定住促進住宅整備事業	12
中山間元気創生基盤整備工事負担金	12
県治山工事負担金	8
林道改良・開設事業	21
林業作業道総合整備事業(補助)	29
急傾斜地崩壊対策事業負担金	7
村道安全施設整備事業	10
村道改良事業	60
高齢者福祉施設駐車場工事	7

【令和2年度の主な施策・事業】 (単位:百万円)

小中学校ICT活用教育整備費	7
ALTの増員	7
線ヶ滝公衆トイレ整備	6
林道改良・開設事業	35
林業作業道総合整備事業(補助)	30
急傾斜地崩壊対策事業負担金	8
村道安全施設整備事業	3
村道舗装事業	20
災害復旧事業	315

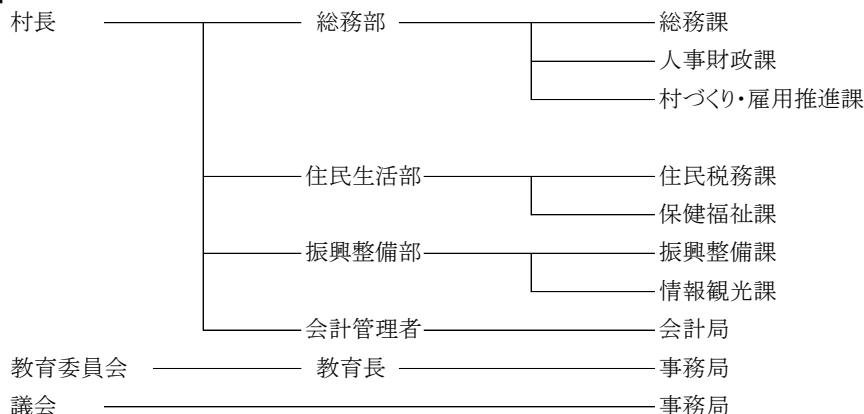
【特色ある施策・事業等】

- ・南牧村子育て応援条例
保育料及び学校給食費の免除、高校入学及び通学費補助金の交付、転入者に対する子育て奨励金の交付
- ・南牧村定住促進条例の制定
住宅の建築及び改築の促進による定住化対策
- ・いきいき祝金の交付
後期高齢者で介護サービスを利用しない方に対して祝金を支給する。
- ・75歳以上乗合タクシー無料化事業

【今後の主要課題及び目標等】

- ・住民福祉の向上と生活環境基盤整備
- ・小規模特別養護老人ホームをはじめ働き場の確保と多世代交流を目的とした施設の充実
- ・地域定住・介護担い手奨励金の推進
- ・定住促進空き家活用事業
- ・地域の維持・活性化を図る集落支援員制度の推進

【組織機構】



	団体コード:103845 19. 甘楽町	〒370-2292 甘楽郡甘楽町大字小幡161番地1																																																				
		TEL 0274-74-3131 FAX 0274-74-5813	役場まで: 上信電鉄上州福島駅から徒歩で20分																																																			
町長 <small>しげはら しょういち</small> 茂原 荘一 期数 5 任期 R6.7.22 副町長 森平 仁志 議長 富岡 朝男 (議員任期R5.4.26)	町制施行日 昭和34年2月1日 H P https://www.town.kanra.lg.jp/ E-mail kikaku@town.kanra.lg.jp	面積	58.61 km ²																																																			
キャッチフレーズ : キラッとかんら安心のまち 花:そめいよしの 木:あかまつ 鳥:きじ																																																						
【市町村のあらまし】 群馬県の南西部に位置し、地形は標高1,370mの稲含山から北に傾斜し、南部の山間地、中央部の丘陵地、北部の平坦地と変化に富んでいる。織田信長の次男・信雄(のぶかつ)から八代152年にわたり統治された地であり、県内で唯一残る大名庭園「楽山園」は、平成12年国名勝に指定されている。また、町からは上毛三山や上信越国境、浅間山が一望でき、歴史的にも古代から栄えた土地柄を偲ばす史跡や文化財が多く残り、自然にとけこみ、歴史の息づく町である。(H22.3.20 歴史まちづくり法に基づく「甘楽町歴史的風致維持向上計画」認定)		【名勝・旧跡】 国指定名勝「楽山園」(小幡陣屋藩邸庭園) 織田宗家七代の墓 雄川堰(日本名水百選・疏水百選・土木学会選奨土木遺産・世界かんがい施設遺産)と桜並木 秋畑の大ツバキ 不動滝・飛竜の滝(秋畑) 宝積寺の垂れ桜(轟) 稲含山と秋畑・那須(日本の里100選)																																																				
【産業・経済】 農業では、都市近郊農業を展開し、キュウリ・ナス等の施設・露地野菜やキウイフルーツ・リンゴ等の果樹栽培、畜産が中心で、有機栽培を主体とした体験農園による農用地の活用も行っている。 町の北部平坦地域を東西に走る国道254号バイパスを基点に道路網整備も進み、工業、商業系用地・住宅用地としての利用等交通面の利便性向上にとどまらない効果が期待されている。		【文化財】 日本遺産「かかあ天下一ぐんまの絹物語ー」 笹森古墳(福島)、法華経供養遺跡(造石) 笠塔婆3基及び板碑・笠塔婆1基(天引) 旧小幡藩武家屋敷・松浦氏屋敷(小幡) 仁治の板碑(小川)、建長の板碑(秋畑)																																																				
【観光施設・公共施設等】 道の駅甘楽(特産品・名物料理) 甘楽ふるさと館(宿泊・農業体験) 歴史民俗資料館(赤レンガの繭倉庫を改築)・別館 甘楽古代館(正倉院風建物、土器・埴輪等の展示) 甘楽ふるさと農園(丘の上の貸農園) お休み処信州屋 にこにこ甘楽(甘楽町多世代サポートセンター) 御殿前レストランプレトリオ(地元食材を使ったイタリアレストラン)		【伝統行事・伝統芸能】 那須の獅子舞(秋畑・那須/5月、10月) 麦まつり(天引・諏訪神社/10月) 稲含神社の御筒粥神事(秋畑・那須/正月7日)																																																				
【国勢調査人口】		【祭り・イベント等】(R2.6.1現在) 稲含神社春季例大祭(5月・一部中止) 笹森稲荷神社例大祭(3月・一部中止) 武者行列(4月・中止) さくらマラソン(4月・中止) 那須こいのぼりの里(4月中旬～5月上旬・中止)																																																				
【人口及び有権者数】		【特産品・名物】 キウイフルーツ・こんにゃく・轟みそ・りんごジュース ちいじがき蕎麦・イタリアワイン・オリーブオイル たけのこ大名焼き																																																				
<table border="1"> <thead> <tr> <th>区分</th> <th>H17.10.1</th> <th>H22.10.1</th> <th>H27.10.1</th> </tr> </thead> <tbody> <tr> <td rowspan="3">人口</td> <td>男</td> <td>6,939</td> <td>6,583</td> <td>6,461</td> </tr> <tr> <td>女</td> <td>7,374</td> <td>7,035</td> <td>6,739</td> </tr> <tr> <td>計</td> <td>14,313</td> <td>13,618</td> <td>13,200</td> </tr> <tr> <td colspan="2">世帯数</td> <td>4,297</td> <td>4,447</td> <td>4,539</td> </tr> <tr> <td rowspan="3">構成比</td> <td>15歳未満</td> <td>14.2 %</td> <td>12.4 %</td> <td>11.3 %</td> </tr> <tr> <td>15～64歳</td> <td>62.5 %</td> <td>61.7 %</td> <td>57.9 %</td> </tr> <tr> <td>65歳以上</td> <td>23.4 %</td> <td>25.8 %</td> <td>30.9 %</td> </tr> </tbody> </table>		区分	H17.10.1	H22.10.1	H27.10.1	人口	男	6,939	6,583	6,461	女	7,374	7,035	6,739	計	14,313	13,618	13,200	世帯数		4,297	4,447	4,539	構成比	15歳未満	14.2 %	12.4 %	11.3 %	15～64歳	62.5 %	61.7 %	57.9 %	65歳以上	23.4 %	25.8 %	30.9 %	<table border="1"> <thead> <tr> <th>区分</th> <th>人口</th> <th>有権者</th> </tr> </thead> <tbody> <tr> <td>男</td> <td>6,525</td> <td>5,500</td> </tr> <tr> <td>女</td> <td>6,617</td> <td>5,756</td> </tr> <tr> <td>計</td> <td>13,142</td> <td>11,256</td> </tr> <tr> <td colspan="2">世帯数</td> <td>5,086 世帯</td> </tr> </tbody> </table>			区分	人口	有権者	男	6,525	5,500	女	6,617	5,756	計	13,142	11,256	世帯数		5,086 世帯
区分	H17.10.1	H22.10.1	H27.10.1																																																			
人口	男	6,939	6,583	6,461																																																		
	女	7,374	7,035	6,739																																																		
	計	14,313	13,618	13,200																																																		
世帯数		4,297	4,447	4,539																																																		
構成比	15歳未満	14.2 %	12.4 %	11.3 %																																																		
	15～64歳	62.5 %	61.7 %	57.9 %																																																		
	65歳以上	23.4 %	25.8 %	30.9 %																																																		
区分	人口	有権者																																																				
男	6,525	5,500																																																				
女	6,617	5,756																																																				
計	13,142	11,256																																																				
世帯数		5,086 世帯																																																				
※ 人口及び世帯数は住民基本台帳(R2.1.1現在)に基づく数値である。有権者はR2.6月登録日現在の選挙人名簿登録者数である。																																																						

【令和元年度土地利用の状況】

農地	19.0 %	1,111 ha
宅地	6.7 %	394 ha
山林	38.5 %	2,257 ha
その他	35.8 %	2,098 ha

【産業別就業者数】 (H27国調)

区分	第1次産業	第2次産業	第3次産業	総数 (分類不能含)
就業者(人)	689	2,722	3,485	7,007
構成比(%)	10.0	39.5	50.5	100.0

【普通会計予算規模】 (単位:百万円)

年度	当初予算額	増減率
30	4,846	△ 4.7 %
1	5,282	9.0 %
2	5,267	△ 0.3 %

【議会議員】

条例定数 : 12 人	現員数 : 12 人	(R2.5.1現在)
-------------	------------	------------

【職員数】 (R2.4.1現在)

一般行政	教育	消防	公営企業等	合計
70 人	22 人	0 人	21 人	113 人

【令和元年度の主な施策・事業】 (単位:百万円)

まち・ひと・しごと創生総合戦略関連事業	565
(仮称)甘楽PAスマートIC整備事業	186
甘楽ふるさと館施設整備事業	154
歴史的風致形成建造物改修事業	127
道路新設改良事業	94
保健事業	25
町制60周年記念事業	19
子育て支援事業	18
母子保健事業	17

【令和2年度の主な施策・事業】 (単位:百万円)

防災行政無線デジタル化整備事業	359
(仮称)甘楽PAスマートIC整備事業	138
道路新設改良事業	79
予防接種事業	31
保健事業	25
観光施設整備事業	21
都市再生整備計画事業(小幡3期)	17
子育て支援事業	17
母子保健事業	15

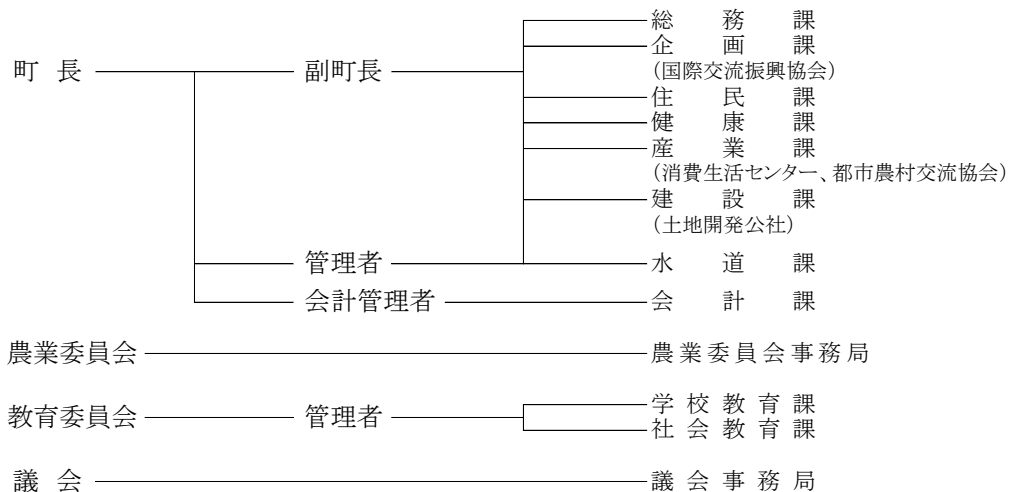
【特色ある施策・事業等】

- ・子育て支援策、保健事業の拡充(不妊治療助成、不育治療費補助、子育て世代包括支援センターの運営など)
- ・「The Hotel甘楽(かんら)」プロジェクト
- ・まちづくり定住応援金
- ・国際交流事業(イタリアチェルタルド市・中国ハルビン市)
- ・歴史的風致形成建造物改修事業(織田公園園)
- ・幹線交通対策事業(デマンドタクシー運行)
- ・キラッとかんら観光キャンペーン事業
- ・創業支援事業、若年者ふるさと就職支援事業

【今後の主要課題及び目標等】

- ◎甘楽PAスマートIC整備
- ◎人口減少社会への対策
- ◎工業団地・住宅団地造成
- ◎学校跡地利用
- ◎移住・定住対策、空き家対策
- ◎織田公園園整備
- ◎国指定名勝「楽山園」周辺整備
- ◎防災行政無線デジタル化整備

【組織機構】





団体コード: 104213

20. 中之条町

〒377-0494 吾妻郡中之条町大字中之条町1091番地

TEL 0279-75-2111

役場まで:

FAX 0279-75-6562

JR中之条駅から徒歩で15分

町長 伊能 正夫
期数 2 任期 R4.11.29
副町長 野村 泰之

町制施行日 昭和30年4月15日 面積 439.28 km²

H P <https://www.town.nakanojo.gunma.jp/>

E-mail info@town.nakanojo.gunma.jp

議長 山本 隆雄 (議員任期R5.5.21)

花:山ゆり 木:けやき 鳥:うぐいす

基本コンセプト : 自然と文化が響きあう みんなの故郷(ふるさと)なかのじょう

【市町村のあらまし】

中之条町は、昭和30年に中之条町、沢田村、伊参村、名久田村が合併して誕生し、平成22年には六合村と合併して新しい中之条町が誕生した。

群馬県の北西部に位置し、新潟県と長野県に接する北部一帯は2000m級の高峰がそびえ、上信越高原国立公園に指定されている。四万や沢渡、六合など数多くの温泉地を有した自然豊かな町である。

また各所に点在する文化財や名勝・旧跡、田園風景など、この町の魅力「ふるさと」が数多く残されており、懐かしくも新しい町として、個性豊かなまちづくりが展開されている。

【産業・経済】

四万や沢渡、尻焼などの温泉地をはじめとした観光資源や、赤岩重伝建のような歴史的・文化的資源に恵まれたわが町では、自然と文化とアートの融合により地域の活性化を目的とする「中之条ビエンナーレ」を隔年開催している。また、町の交流拠点・商店街へ活気を波及させる起点として建設されたふるさと交流センター「つむじ」や花のまちづくりの中核施設「中之条ガーデンズ」、そば打ち体験施設「たけやま館」といった施設の活用により農林業、商業及び観光業の活性化を図っている。

【観光施設・公共施設等】

- ふるさと交流センター「つむじ」
- 道の駅 六合
- 道の駅 霊山たけやま
- 中之条ガーデンズ
- 歴史と民俗の博物館「ミュゼ」
- 中之条山の上庭園
- 四万清流の湯
- くつろぎの湯
- 国民宿舎 ゆずりは荘
- 伊参スタジオ公園
- 中之条町ツインプラザ
- よってがねえ館
- バイテック文化ホール
- ねどふみの里

- 四万温泉
- 尻焼温泉
- 沢渡温泉
- 野反湖キャンプ場

【名勝・旧跡】

- 旧太子駅
- チャツボミゴケ公園
- 野反湖
- 芳ヶ平湿地群
- 稲包山
- 暮坂高原

【文化財】

- 薬師堂(日向見)
- 富沢家住宅
- 神保家住宅
- 東谷風穴蚕種貯蔵所跡
- 六合赤岩養蚕農家群
- 旧吾妻第三小学校校舎
- 四万の甌穴群
- 入山世立のシダレグリ
- 中之条のサイカチ

【伝統行事・伝統芸能】

- 鳥追い祭(1月14日)
- とんどん焼き
- 白久保のお茶講(2月24日)
- とつかんや
- おんべえや(1月15日)
- 日影獅子舞
- 祇園祭(中之条町・伊勢町)
- 太々神楽、獅子舞

【祭り・イベント等】(R2.8.1現在)

- 花フェスタ春・夏(中之条ガーデンズ・春・夏中止)
- 美野原花マラソン(4月・中止)
- 高山まつり(5月5日、100匹のこいのぼり・中止)
- スパトレイル[四万to草津](トレイルランニング大会・6月・中止)
- 六合ふるさとまつり(8月14日・中止)
- 中之条ビエンナーレ(隔年開催、現代アートの美術祭)
- 牧水まつり(10月20日、暮坂峠) ・産業・文化祭(11月・中止)
- 伊参スタジオ映画祭(11月、伊参スタジオ)
- 中之条まちなか5時間リレーマラソン(12月第1日曜・中止)

【特産品・名物】

- 花ゆかり(米)
- そば
- 漬物
- 花いんげん
- リンゴ
- 乾燥芋
- こんこんぞうり
- めんば

【国勢調査人口】

区分		H17.10.1	H22.10.1	H27.10.1
人口	男	9,365	8,768	8,203
	女	10,033	9,448	8,647
	計	19,398	18,216	16,850
世帯数		6,782	6,608	6,529
構成比	15歳未満	12.3 %	11.0 %	10.2 %
	15～64歳	58.0 %	56.0 %	52.8 %
	65歳以上	29.7 %	33.0 %	37.0 %

【人口及び有権者数】

区分	人口	有権者
男	7,708	6,639
女	8,074	7,056
計	15,782	13,695
世帯数		6,756 世帯

※人口及び世帯数は住民基本台帳(R2.1.1現在)に基づく数値である。有権者はR2.6月登録日現在の選挙人名簿登録者数である。

【令和元年度土地利用の状況】

農地	4.6 %	2,037 ha
宅地	1.1 %	505 ha
山林	85.3 %	37,489 ha
その他	8.9 %	3,897 ha

【産業別就業者数】 (H27国調)

区分	第1次産業	第2次産業	第3次産業	総数 (分類不能含)
就業者(人)	830	1,922	5,583	8,373
構成比(%)	10.0	23.1	67.0	100.0

【普通会計予算規模】 (単位:百万円)

年度	当初予算額	増減率
30	10,288	8.87 %
1	10,130	△1.54 %
2	10,281	1.49 %

【議会議員】

条例定数 : 15 人	現員数 : 15 人	(R2.5.1現在)
-------------	------------	------------

【職員数】 (R2.4.1現在)

一般行政	教育	消防	公営企業等	合計
145 人	41 人	0 人	30 人	216 人

【令和元年度の主な施策・事業】 (単位:百万円)

木質バイオマスの活用	267
幼稚園から中之条までの給食費無償化と食材費の補助	66
移住・定住促進事業	35
がん検診事業	27
中之条ビエンナーレ2019開催事業	24
出産祝金支給事業(第1子から祝金を支給)	16
英語教育推進プロジェクト	15
移動困難者タクシー助成事業	8

【令和2年度の主な施策・事業】 (単位:百万円)

中之条ガーデンズ整備事業	220
防災行政無線デジタル化移行整備事業	218
役場庁舎耐震補強等工事 (耐震補強及びエレベーター設置)	201
木質バイオマス活用推進事業	118
移住・定住促進事業	34
妊娠出産サポート事業	12
子育て支援事業	9
移動困難者タクシー助成事業	9

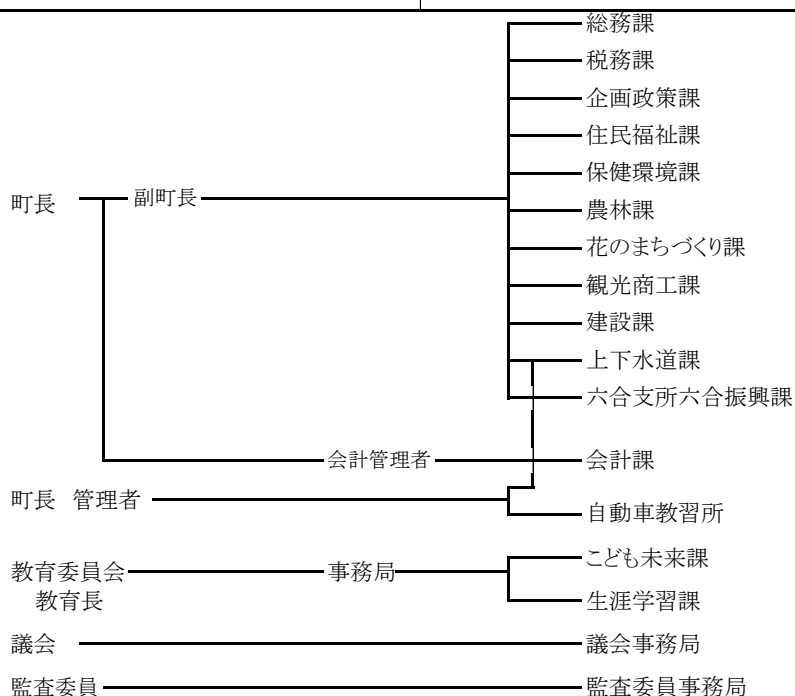
【特色ある施策・事業等】


- ・ 適応指導教室「虹」、特別支援教育支援員
- ・ 日本語サポート教室「未来」
- ・ 新規就農者定住支援事業
- ・ 再生可能エネルギー促進事業
- ・ 移動困難者対策事業
- ・ 空き家活用や新築補助による定住促進
- ・ 伊参スタジオ映画祭
- ・ がん検診の無料化、身体活動計活用による健康づくり事業
- ・ 妊娠・出産・育児支援事業

【今後の主要課題及び目標等】

- ① きめ細やかな教育ができる環境の整備
- ② 六次産業化の強化、有害鳥獣対策、耕作放棄地対策など地域産業の振興
- ③ 観光や文化に付加価値を付けながら知名度を高め、交流人口の増加
- ④ 介護保険の節約を図るため、きめ細やかな健康増進対策
- ⑤ 高齢者福祉、障害者福祉の充実
- ⑥ 豊かな町を次世代に引き継ぐため、次世代に負担させない計画的な財政運営

【組織機構】



	団体コード:104248 21. 長野原町 <small>ながのほらまち</small>	〒377-1392 吾妻郡長野原町大字長野原1340番地1		
		TEL 0279-82-2244 FAX 0279-82-3115	役場まで:JR長野原草津口駅車1分 徒歩5分	
町長 <small>はぎわら ちかお</small> 萩原 睦男 期数 2 任期 R4.4.29 副町長 市村 敏 佐藤 修二郎(ダム担当) 議長 浅沼 克行(議員任期R5.4.29)	町制施行日 明治22年5月 面積 133.85 km ² H P https://www.town.naganohara.gunma.jp/ E-mail soumu2244@town.naganohara.gunma.jp	花:むらさきつつじ 木:からまつ 鳥:やまどり		

キャッチフレーズ : 風が好き 人が好き 夢はここから 長野原町

【市町村のあらまし】

長野原町は県の西北部に位置し、東は東吾妻町、高崎市、西は嬭恋村、南は長野県、北は草津町、中之条町に接している。

明治22年に近隣1町9ヶ村が合併して長野原町として誕生以来、農林業を基幹産業として、また、恵まれた自然環境や温泉を活かした観光地として発展してきた。

町の最重要課題の一つ、ハッ場ダムの完成を目前に控え、新たな地域活性化への期待が高まる中、まちづくりの基本理念である「明るく活力あるまちへ」を目指している。

【産業・経済】

町の主な産業は農業と観光業であり、農業では、応桑・北軽井沢地区の高原野菜、酪農を中心として、また同地区は観光地でもあり、観光産業と連携を図っています。高原の気候を利用した花インゲンやトウモロコシ、リンゴなどの栽培も行われ、キャベツやレタスなども近郊の都市へ出荷されている。観光業では、軽井沢・草津などを近隣にひかえ、川原湯温泉、浅間高原、道の駅などに年間約80万人の観光客が訪れる。

【観光施設・公共施設等】

長野原町営浅間園
 浅間牧場
 道の駅ハッ場ふるさと館
 共同浴場王湯
 山村開発センター、総合運動場
 北軽井沢ミュージックホール、町民広場

【名勝・旧跡】

吾妻峡(国名勝)
 鬼押出し

【文化財】

旧草軽電鉄北軽井沢駅舎(国登有)
 勘場木石器時代住居跡(県史跡)
 常林寺の梵鐘(町重文)
 狩宿関所跡(町史跡)
 海野長門守の墓(町史跡)

【伝統行事・伝統芸能】

川原湯温泉湯かけ祭り
 王城山神社のだんご相撲・御神楽
 長野原・羽根尾地区の獅子舞
 川原湯神社、養蚕神社の御神楽
 川原畑の百八灯

【祭り・イベント等】(R2.6.1現在)

1月川原湯温泉湯かけ祭り
 2月雪合戦大会
 2月北軽井沢炎のまつり
 6月北軽井沢マラソン大会(中止)
 8月北軽井沢高原まつり(中止)

【特産品・名物】

花インゲン、キャベツ、レタス、シイタケ
 トウモロコシ、ジャガイモ、ハクサイ

【国勢調査人口】

区分		H17.10.1	H22.10.1	H27.10.1
人口	男	3,213	2,936	2,784
	女	3,350	3,081	2,752
	計	6,563	6,017	5,536
世帯数		2,412	2,295	2,322
構成比	15歳未満	14.4 %	13.3 %	10.4 %
	15～64歳	60.7 %	58.0 %	56.8 %
	65歳以上	24.9 %	28.7 %	32.8 %

【人口及び有権者数】

区分	人口	有権者
男	2,739	2,333
女	2,771	2,414
計	5,510	4,747
世帯数		2,472 世帯

※
 人口及び世帯数は住民基本台帳(R2.1.1現在)に基づく数値である。
 有権者はR2.6月登録日現在の選挙人名簿登録者数である。

【令和元年度土地利用の状況】

農地	9.3 %	1,239 ha
宅地	3.5 %	472 ha
山林	27.5 %	3,678 ha
その他	59.7 %	7,997 ha

【産業別就業者数】 (H27国調)

区分	第1次産業	第2次産業	第3次産業	総数 (分類不能含)
就業者(人)	424	564	1,954	3,097
構成比(%)	14.4	19.2	66.4	100.0

【普通会計予算規模】 (単位:百万円)

年度	当初予算額	増減率
30	13,899	53.4 %
1	15,438	11.0 %
2	5,149	△ 66.6 %

【議会議員】

条例定数 : 10 人	現員数 : 10 人	(R2.5.1現在)
-------------	------------	------------

【職員数】 (R2.4.1現在)

一般行政	教育	消防	公営企業等	合計
71 人	25 人	0 人	9 人	105 人

【令和元年度の主な施策・事業】 (単位:百万円)

水没文化財保存センター建設	1,384
地域振興施設整備事業	3543
移動販売車事業	1.1

【令和2年度の主な施策・事業】 (単位:百万円)

防災行政無線デジタル化整備	224.0
新組織(つなぐカンパニーながのはら)支援事業	32.0
産後ケア事業	2.7
移動販売、福祉・外出支援バス事業	3.9
総合運動場テニスコート改修工事	66.2
やんば天明泥流ミュージアム事業	6.3

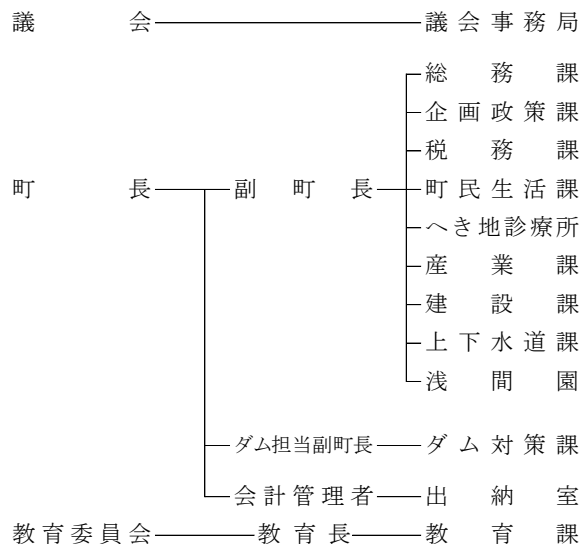
【特色ある施策・事業等】

- ①跡見学園との連携
- ②空き家バンク制度
- ③狩宿本陣保存に向けた検討
- ④起業支援事業
- ⑤外出支援バス事業

【今後の主要課題及び目標等】

- ①ハッ場ダムによる地域活性化
- ②浅間山北麓ジオパーク推進
- ③農業の6次産業化推進
- ④マスコットキャラクターを活用したPR
- ⑤子育て環境の整備

【組織機構】





団体コード:104256

22. 嬭恋村

〒377-1692 吾妻郡嬭恋村大字大前110番地

TEL 0279-96-0511

役場まで:JR万座・鹿沢口駅車10分

FAX 0279-96-0516

JR大前駅徒歩5分

村長 熊川 栄
くまがわ さかえ
 期数 4 任期 R5.4.30
 副村長 加藤 康治

村制施行日 明治22年4月1日 面積 337.58 km²

H P <https://www.vill.tsumagoi.gunma.jp/>
 E-mail soumu@vill.tsumagoi.gunma.jp

議長 松本 幸 (議員任期R5.4.30)

花:リンドウ 木:シラカバ 鳥:—

キャッチフレーズ : 「高原に抱かれた美しい希望の里 嬭恋村」

【市町村のあらまし】

嬭恋村は群馬県の北西部に位置し、東は長野原町・草津町に、西・南・北の三方は長野県に接している。村の東部を除く外周には、浅間山・湯の丸山・四阿山・白根山などの標高2,000m級の山々が連なり、太平洋側と日本海側の分水嶺をなしている。村の中央部を西から東に吾妻川が流れ、集落の大部分はこの流域に散在している。地質は火山灰土の腐食土壌が多く高原野菜の適地となっている。気候は高原地帯だけに夏でも涼しく、年間の平均気温は8℃前後で、一日の温度差が大きいのが特徴である。特に気温・湿度は避暑に最適であり、軽井沢にもまさる避暑地であることから、浅間高原一帯が大別荘地として脚光を浴びている。

【産業・経済】

嬭恋村は、キャベツをはじめとする全国有数の高原野菜の産地であり、安心安全な野菜作りのため、環境保全型農業の推進、土壌管理や輪作体系の確立など、品質の維持・向上に努めている。また、万座温泉、鹿沢・新鹿沢温泉等を有する観光の村として、年間約200万人の観光客が訪れる。このため、観光の村として整備を進め、観光客の誘致と観光産業の充実のためのイベントを開催している。

【観光施設・公共施設等】

- ・浅間高原シャクナゲ園
- ・湖畔の湯(日帰り温泉施設)
- ・嬭恋郷土資料館
- ・愛妻の丘

【名勝・旧跡】

- ・鬼押し出し
- ・大笹関所跡
- ・今井東平遺跡

【文化財】

- ・黒色磨研注口土器2点(県指定重要文化財)
- ・浅間山熔岩樹型(国指定特別天然記念物)
- ・天明三年浅間やけ遺跡(県指定史跡)
- ・湯の丸レンゲツツジ群落(国指定天然記念物)
- ・鳴尾の熊野神社大杉(県指定天然記念物)

【伝統行事・伝統芸能】

- ・鎌原神社獅子舞(4月・9月)
- ・大前神社獅子舞(5月)
- ・大笹神社獅子舞(9月)
- ・鬼太鼓
- ・どんど焼き(1月14・15日)

【祭り・イベント等】(R2.8.21現在)

- ・嬭恋村安市(三原商店街:4月・中止)
- ・嬭恋高原キャベツマラソン(7月・中止)
- ・つまごい祭り(東部小学校:7月・中止)
- ・キャベツ畑の中心で妻に愛を叫ぶ(9月・中止)
- ・嬭恋村文化祭(東部小学校:11月・中止)

【特産品・名物】

高原野菜、山菜、淡水魚

【国勢調査人口】

区分	H17.10.1	H22.10.1	H27.10.1	
人口	男	5,499	5,184	5,063
	女	5,359	4,999	4,717
	計	10,858	10,183	9,780
世帯数	3,748	3,651	3,664	
構成比	15歳未満	14.0 %	11.9 %	10.9 %
	15～64歳	60.9 %	59.6 %	57.2 %
	65歳以上	25.1 %	28.5 %	32.0 %

【人口及び有権者数】

区分	人口	有権者
男	4,809	4,073
女	4,705	4,066
計	9,514	8,139
世帯数	3,860 世帯	

※
 人口及び世帯数は住民基本台帳(R2.1.1現在)に基づく数値である。
 有権者はR2.6月登録日現在の選挙人名簿登録者数である。

【令和元年度土地利用の状況】

農地	13.3 %	4,493 ha
宅地	1.3 %	443 ha
山林	15.0 %	5,049 ha
その他	70.4 %	23,774 ha

【産業別就業者数】 (H27国調)

区分	第1次産業	第2次産業	第3次産業	総数 (分類不能含)
就業者(人)	1,880	578	3,227	5,688
構成比(%)	33.1	10.2	56.8	100.0

【普通会計予算規模】 (単位:百万円)

年度	当初予算額	増減率
30	7,642	8.1 %
1	6,769	△ 11.4 %
2	7,799	15.2 %

【議会議員】

条例定数 : 12 人	現員数 : 12 人	(R2.5.1現在)
-------------	------------	------------

【職員数】 (R2.4.1現在)

一般行政	教育	消防	公営企業等	合計
83 人	30 人	0 人	15 人	128 人

【令和元年度の主な施策・事業】 (単位:百万円)

村道災害復旧事業	359
橋りょう整備事業	187
村道維持管理事業	175
災害対策事業	161
スクールバス運営事業	146
小学校統合事業	104
道路改築事業	90

【令和2年度の主な施策・事業】 (単位:百万円)

公共土木施設災害復旧事業	955
村道維持・新設改良事業	267
文教施設災害復旧事業	261
橋りょう整備事業	224
スクールバス運営事業	164
中学校管理事業	145
農地耕作条件改善事業	129

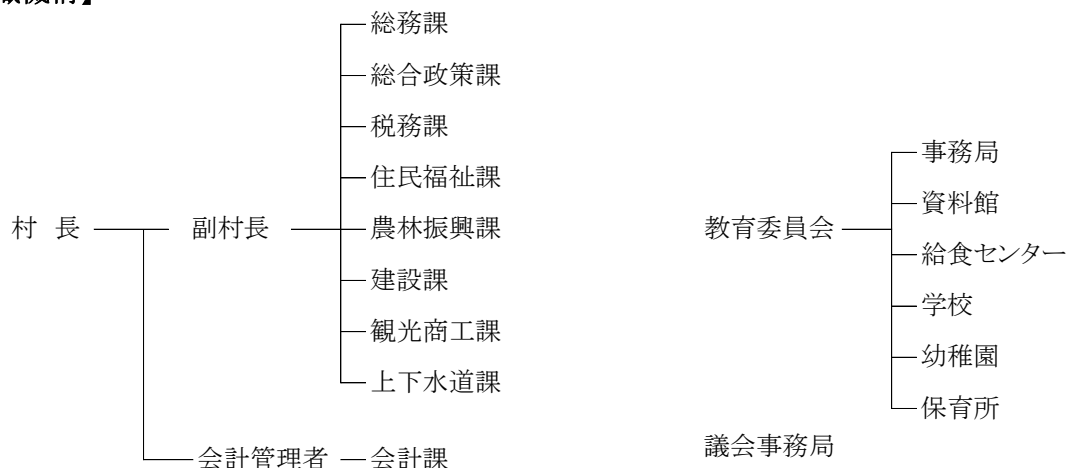
【特色ある施策・事業等】


- ①シャクナゲ園整備による観光客誘致
- ②高原野菜消費宣伝による販売促進
- ③環境保全型農業の推進
- ④「愛妻家の聖地」としての地域活性化
- ⑤キャベツマラソンの実施
- ⑥ジオパークを活用した地域産業の振興
- ⑦上田地域定住自立圏域による広域連携
- ⑧公共交通対策(タクシー利用助成)
- ⑨大学等と連携した農業と観光を基軸にした地域づくり

【今後の主要課題及び目標等】

- 『婦恋村まち・ひと・しごと創生総合戦略』
- ①基幹産業の効率化や高付加価値化
 - ②若い世代が安心して働ける環境の創出
 - ③観光・交流の推進、空き家の活用等によるUIJターンの促進
 - ④ふるさと納税等の活用による関係人口の増加
 - ⑤自治体・大学・企業等との交流深化による魅力度の向上
 - ⑥結婚・出産・子育てのための環境整備や多面的な支援
 - ⑦健康づくりの推進及び地域福祉の充実
 - ⑧地域における活動支援の充実

【組織機構】



	団体コード:104264 23. 草津町 <small>くさつ まち</small>	〒377-1792 吾妻郡草津町大字草津28番地																																																		
		TEL 0279-88-0001 FAX 0279-88-0002	役場まで: 草津温泉バスターミナル徒歩0分																																																	
町長 <small>くろいわ のぶただ</small> 黒岩 信忠 期数 3 任期 R4.1.29 副町長 福田 隆次 議長 黒岩 卓 (議員任期R5.4.29)	町制施行日 明治33年7月1日 H P https://www.town.kusatsu.gunma.jp/ E-mail kikaku-c@town.kusatsu.gunma.jp	面積 49.75 km ² 花:シャクナゲ 木:ー 鳥:ー																																																		
キャッチフレーズ : 歩み入る者にやすらぎを 去りゆく人にしあわせを																																																				
【市町村のあらまし】 草津町は、群馬県の北西部、草津白根山の東麓に谷間を形成する形で位置している。北東は中之条町(六合地区)、南は長野原町、西は嬭恋村に囲まれた東西9km、南北8km、総面積49.75km ² のコンパクトにまとまった町である。町域の7割以上を山林等が占め、農地は僅か3%ほどで、残りの約2割は湯畑を中心とした市街地が占めている。山林の約8割は国有林で上信越高原国立公園に指定され、北西の境には草津白根の2,000m級の雄大な活火山が連なっている。 そして、温泉街の街なみの個性と魅力は、平安末期から800年以上の時を経て築き上げられ、その中心には常に「湯畑」の存在があり、豊かな温泉は、湯治客や観光客を癒し続け、その価値は、今もお衰えることなく、草津温泉のシンボルとして鎮座している。		【名勝・旧跡】 湯畑・西の河原・地藏・草津白根山・殺生河原																																																		
【産業・経済】 豊富な温泉と自然環境により、古くより観光地として発展してきた。そのため、町の産業も観光・サービス関連の第3次産業従事者が全体の9割近くを占めている。		【文化財】 湯瀧の燈籠・御汲上げの湯杵・伊勢宇橋の碑 ベルツ先生記念碑・近衛龍山公和歌一卷																																																		
【観光施設・公共施設等】 大滝乃湯 熱乃湯 西の河原露天風呂 御座之湯 草津温泉スキー場 天狗山ジップライン 音楽の森国際コンサートホール 草津温泉図書館 ベルツ記念館 草津運動茶屋公園道の駅 草津温泉ゴルフ場		【伝統行事・伝統芸能】 湯もみと踊り 時間湯 前口獅子舞 上州草津温泉噴火太鼓																																																		
		【祭り・イベント等】 (R2.6.1現在) 光泉寺花まつり(5月・中止) 氷室のふるまい(5月・中止) 白根神社祭礼(7月・中止) 草津温泉サッカーフェスティバル(7月～8月・中止) 草津温泉感謝祭(8月・中止) 草津夏期国際音楽アカデミー&フェスティバル(8月・中止) 草津温泉熱湯マラソン(9月・中止)																																																		
		【特産品・名物】 花いんげん																																																		
【国勢調査人口】		【人口及び有権者数】																																																		
<table border="1"> <thead> <tr> <th>区分</th> <th>H17.10.1</th> <th>H22.10.1</th> <th>H27.10.1</th> </tr> </thead> <tbody> <tr> <td rowspan="3">人口</td> <td>男</td> <td>3,677</td> <td>3,495</td> <td>3,261</td> </tr> <tr> <td>女</td> <td>3,925</td> <td>3,665</td> <td>3,257</td> </tr> <tr> <td>計</td> <td>7,602</td> <td>7,160</td> <td>6,518</td> </tr> <tr> <td>世帯数</td> <td>3,597</td> <td>3,474</td> <td>3,275</td> </tr> <tr> <td rowspan="3">構成比</td> <td>15歳未満</td> <td>11.4 %</td> <td>10.8 %</td> <td>9.6 %</td> </tr> <tr> <td>15～64歳</td> <td>61.8 %</td> <td>57.4 %</td> <td>53.3 %</td> </tr> <tr> <td>65歳以上</td> <td>26.8 %</td> <td>31.9 %</td> <td>37.1 %</td> </tr> </tbody> </table>		区分	H17.10.1	H22.10.1	H27.10.1	人口	男	3,677	3,495	3,261	女	3,925	3,665	3,257	計	7,602	7,160	6,518	世帯数	3,597	3,474	3,275	構成比	15歳未満	11.4 %	10.8 %	9.6 %	15～64歳	61.8 %	57.4 %	53.3 %	65歳以上	26.8 %	31.9 %	37.1 %	<table border="1"> <thead> <tr> <th>区分</th> <th>人口</th> <th>有権者</th> </tr> </thead> <tbody> <tr> <td>男</td> <td>3,138</td> <td>2,692</td> </tr> <tr> <td>女</td> <td>3,232</td> <td>2,703</td> </tr> <tr> <td>計</td> <td>6,370</td> <td>5,395</td> </tr> <tr> <td>世帯数</td> <td colspan="2">3,445 世帯</td> </tr> </tbody> </table>		区分	人口	有権者	男	3,138	2,692	女	3,232	2,703	計	6,370	5,395	世帯数	3,445 世帯	
区分	H17.10.1	H22.10.1	H27.10.1																																																	
人口	男	3,677	3,495	3,261																																																
	女	3,925	3,665	3,257																																																
	計	7,602	7,160	6,518																																																
世帯数	3,597	3,474	3,275																																																	
構成比	15歳未満	11.4 %	10.8 %	9.6 %																																																
	15～64歳	61.8 %	57.4 %	53.3 %																																																
	65歳以上	26.8 %	31.9 %	37.1 %																																																
区分	人口	有権者																																																		
男	3,138	2,692																																																		
女	3,232	2,703																																																		
計	6,370	5,395																																																		
世帯数	3,445 世帯																																																			
		<small>※ 人口及び世帯数は住民基本台帳(R2.1.1現在)に基づく数値である。 有権者はR2.6月登録日現在の選挙人名簿登録者数である。</small>																																																		

【令和元年度土地利用の状況】			【産業別就業者数】 (H27国調)				
農地	3.3 %	162 ha	区 分	第1次産業	第2次産業	第3次産業	総数 (分類不能含)
宅地	4.9 %	246 ha	就業者(人)	42	304	3,356	3,735
山林	15.8 %	787 ha	構成比(%)	1.1	8.2	90.7	100.0
その他	76.0 %	3,780 ha					
【普通会計予算規模】 (単位:百万円)			【議会議員】				
年度	当初予算額	増減率	条例定数 : 12 人		現員数 : 12 人 (R2.5.1現在)		
30	4,615	△ 3.8 %	【職員数】 (R2.4.1現在)				
1	4,512	△ 2.2 %	一般行政	教育	消防	公営企業等	合計
2	4,664	3.3 %	82 人	9 人	0 人	25 人	116 人
【令和元年度の主な施策・事業】 (単位:百万円)			【令和2年度の主な施策・事業】 (単位:百万円)				
観光協会宣伝委託・誘客推進活動事業	103	観光協会宣伝委託・誘客推進活動事業	116				
地蔵地区の整備	180	地蔵地区の整備	318				
庁内パソコン入替ネットワーク再構築事業	28	道路等整備補助事業(社会資本整備)	148				
道路等整備補助事業(社会資本整備)	103	町単独道路等整備事業	21				
単独道路改良事業	62	ベルツこども園運営事業	45				
ベルツこども園運営事業	46	町内事業者振興事業	230				
町内事業者振興事業	310	草津白根山火山対策事業	13				
本白根山火山対策事業	15	街なみ環境整備修景助成事業	10				
街なみ環境整備修景助成事業	10	育ちと学びを支えるネットワーク事業	5				
小中学校英語力育成プラン	4						
【特色ある施策・事業等】			【今後の主要課題及び目標等】				
①子育てしやすい環境とまちづくり			①少子・高齢化対策				
②草津白根山火山対策			②老朽建物の長寿命化、更新				
③景観整備(魅力あるまちづくり)			③外国人を含めた誘客対策				
【組織機構】							
町 長	副町長	愛 町 部			総務課	税務課	企画創造課
					観光課	住民課	福祉課
					健康推進課	生活環境課	土木課
					上下水道課	温泉課	こどもみらい課
					部付き(行財政改革推進室)	会計課	
教育委員会	教育長				事務局		
議 会					議会事務局		

	団体コード:104281 24. 高山村	〒377-0792 吾妻郡高山村大字中山2856番地1	
		TEL 0279-63-2111 FAX 0279-63-2768	役場まで:JR中之条駅・沼田駅から バスで約30分
村長 後藤 幸三 期数 2 任期 R4.3.30 副村長 平形 郁雄	村制施行日 明治22年4月1日 面積 64.18 km ²	H P https://vill.takayama.gunma.jp/ E-mail info@vill.takayama.gunma.jp	
議長 林 昌枝 (議員任期R4.4.30)	花:リンドウ 木:ナラ 鳥:ヤマドリ		

キャッチフレーズ : 笑顔で輝く高山村

【市町村のあらまし】

高山村は、群馬県の北西部に位置し、周囲を1,000m級の山々が連なり、村の中央を西の方へ名久田川が流れ、盆地状の中山地区と傾斜地で中之条盆地の一部である尻高地区の地形の異なる二つの地区から形成される自然に恵まれた農山村地域である。

本村の黎明期は、古代にまでさかのぼる。その後、戦国時代には交通の要所として各所に城が設けられ、城跡、合戦跡が今に残る。近世になると、越後と江戸を結ぶ三国街道の宿場として大いに賑わい、江戸時代の宿場跡などから、当時の繁栄をしのぶことができる。繁栄は街道が廃止される明治初期まで続いたが、その後は基幹産業を農業に切り替え、明治22年、中山村と尻高村が合併して高山村となり、歴史と伝統が息づく星舞う故郷として令和2年4月に村制施行131周年を迎えた。

【産業・経済】

高山村は農林業の担い手不足や高齢化などの諸課題に向き合い、農林業を基幹産業とした観光立村に向けた取り組みに力を入れている。農業においては環境保全型農業の推進、米、野菜、りんどうのブランド化、付加価値の高い6次産業化をめざした特産品や商品開発の支援、本村の農産物を生かした官民協働による地産池消メニューの普及や食育と健康増進の活動に取り組んでいる。森林面においては、良質な水を育む水源かん養、土砂災害の防止、レクリエーションや教育の場、野生鳥獣の生息の場として望ましい豊かな森林を育むため、森林機能の総合的な保全に努めている。

さらに、村の拠点である道の駅「中山盆地」と周辺産業、観光資源を結びつけ、村民相互、都市居住者及び観光客を含めた交流の場を形成している。

【観光施設・公共施設等】

- ・道の駅「中山盆地」
- ・ロックハート城
- ・高山温泉いぶきの湯
- ・いぶき会館、保健福祉センター
- ・みどりの村キャンプ場
- ・県立ぐんま天文台
- ・たかやま高原牧場
- ・県立北毛青少年自然の家

【名勝・旧跡】

- ・子持山・小野子山・十二ヶ岳・中山城跡・尻高城跡
- ・37の双体道祖神・塩原太助馬つなぎの松

【文化財】

- ・尻高人形(国選択・県指定重要無形民俗文化財)
- ・平形家住宅門屋(国登録有形文化財)
- ・中山敷石住居跡(県指定史跡)
- ・泉龍寺の高野槇(県指定天然記念物)
- ・高山のゴヨウツツジ(県指定天然記念物)
- ・三島神社杉並木(県指定天然記念物)

【伝統行事・伝統芸能】

- ・中山神社祭典 (4月・9月)
- ・三島神社祭典 (4月・9月)
- ・尻高神社祭典 (4月・9月)
- ・役原獅子舞 (8月)
- ・尻高人形定期公演 (11月)
- ・各地区どんど焼き (1月)
- ・北向観世音祭典 (1月)
- ・金甲稲荷神社祭典 (2月)

【祭り・イベント等】(R2.6.1現在)

- ・各地区夏祭り (7月・一部中止)
- ・ふるさと祭り (8月・中止)

【特産品・名物】

- ・こんにやく、えだまめ、高山きゅうり、月あかね(米)、ブルーベリー、ぶどう、りんどう
- ・いぶきまんじゅう、蕎麦いなり

【国勢調査人口】

区分	H17.10.1	H22.10.1	H27.10.1	
人口	男	2,071	1,884	1,786
	女	2,280	2,027	1,888
	計	4,351	3,911	3,674
世帯数	1,160	1,179	1,167	
構成比	15歳未満	13.5 %	13.1 %	12.0 %
	15～64歳	58.4 %	56.1 %	54.6 %
	65歳以上	28.1 %	30.9 %	33.4 %

【人口及び有権者数】

区分	人口	有権者
男	1,800	1,478
女	1,796	1,562
計	3,596	3,040
世帯数	1,422 世帯	

※
人口及び世帯数は住民基本台帳(R2.1.1現在)に基づく数値である。
有権者はR2.6月登録日現在の選挙人名簿登録者数である。

【令和元年度土地利用の状況】

農地	10.6 %	683 ha
宅地	2.5 %	160 ha
山林	39.5 %	2,537 ha
その他	47.3 %	3,038 ha

【産業別就業者数】 (H27国調)

区分	第1次産業	第2次産業	第3次産業	総数 (分類不能含)
就業者(人)	328	498	1,091	1,926
構成比(%)	17.1	26.0	56.9	100.0

【普通会計予算規模】 (単位:百万円)

年度	当初予算額	増減率
30	2,956	0.1 %
1	3,252	10.0 %
2	3,350	1.0 %

【議会議員】

条例定数 : 10 人	現員数 : 10 人	(R2.5.1現在)
-------------	------------	------------

【職員数】 (R2.4.1現在)

一般行政	教育	消防	公営企業等	合計
46 人	12 人	0 人	4 人	62 人

【令和元年度の主な施策・事業】 (単位:百万円)

観光振興 道の駅中山盆地周辺整備事業	335
農業振興 6次産業推進事業	3
農業振興 パイプハウス貸付事業	5
移住定住促進 移住・定住コーディネーター設置	1
教育支援 英語・漢字検定補助事業	1
教育支援 中学生海外派遣事業	10
子育て支援 出産祝金支給	7
社会基盤整備 テレビ受信対策事業	212
防災対策 防災設備等整備	57

【令和2年度の主な施策・事業】 (単位:百万円)

防災対策 防災・減災省エネルギー設備導入事業	345
観光振興 観光交流館整備事業	157
地域活性化 むらの中心地づくり事業	20
特色ある教育 英語教育の推進	19
公共施設の計画的管理 公共施設個別施設の策定	19
インフラ整備 村道及び橋梁長寿命化計画の策定	19
子育て支援 出産祝金の支給	7
移住定住 コーディネーターの設置	3
特色ある教育 地域学校協働活動事業	3
歴史・文化の継承 村史編さん事業	3

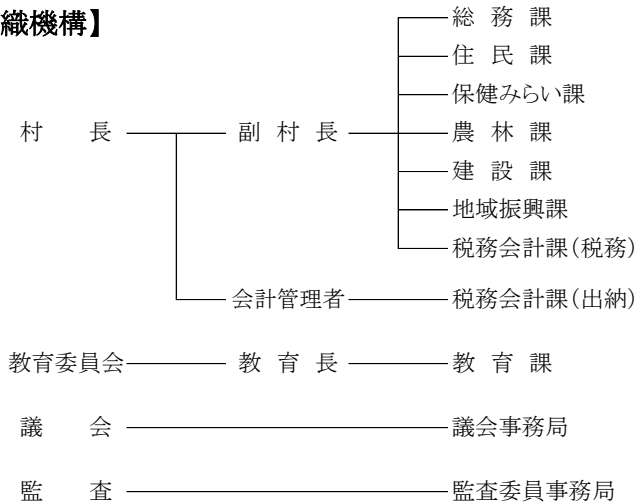
【特色ある施策・事業等】

- ① 自然を生かした観光・交流拠点整備
むらの中心地づくり、観光交流館整備事業
- ② 特色ある教育の推進
一村一校園所による「高山村一貫教育」、英語教育の推進、ICTを活用した教育環境整備
- ③ 地域活性化支援
6次産業の推進、起業支援、村民参加型の地域づくり支援

【今後の主要課題及び目標等】

- むらづくりにおける6つの基本方針により「笑顔で輝く高山村」を実現させる。
- ①はたらきふれあうむらづくり
 - ②学び育てるむらづくり
 - ③思いやりあふれるむらづくり
 - ④自然とともに暮らすむらづくり
 - ⑤安全・安心なむらづくり
 - ⑥村民参加のむらづくり

【組織機構】





団体コード:104299

25. 東吾妻町

〒377-0892 吾妻郡東吾妻町大字原町1046番地

TEL 0279-68-2111

役場まで:JR吾妻線群馬原町駅

FAX 0279-68-4900

徒歩7分

町長 中澤 恒喜

期数 3 任期 R4.4.22

副町長 渡辺 三司

議長 須崎 幸一 (議員任期R5.5.12)

町制施行日

平成18年3月27日

面積

253.91 km²

H P

<https://www.town.higashiagatsuma.gunma.jp/>

E-mail

info@town.higashiagatsuma.gunma.jp

花:スイセン 木:ケヤキ 鳥:キジ

キャッチフレーズ : 住民が誇りを持って暮らすまち ~ 東吾妻 きみと あなたと ~

【市町村のあらまし】

平成18年3月に、吾妻郡東村と吾妻町の1町1村が合併し東吾妻町となった。

群馬県の中北に位置し、面積は253.91km²。上毛三山のひとつ「榛名山」の北麓に位置し町域には戦国時代に真田氏の吾妻地方統治の拠点「岩櫃城」のあった岩櫃山や浅間隠山などがそびえるなど、周囲には1,000m級の峰々が連なっている。

名勝地吾妻渓谷を有する吾妻川をはじめ、温川、そこに流れ込む多くの溪流のほか、日本名水百選で知られる箱島湧水もあり、水と緑に恵まれた自然環境の豊かな町である。

【産業・経済】

農業では以前はこんにやくが基幹作物であったが、価格の低迷や畜産基地建設事業などあり、養豚・養鶏の産出額が増加している。また、野菜・花きの耕種、りんご、ぶどうなどの観光農業も盛んである。

町の中央部を横断している国道145号(原町バイパス)には大型のスーパーが出店し、町内外からの買い物客で賑わっている。

【観光施設・公共施設等】

- ・東吾妻町コンベンションホール
- ・あづま温泉「桔梗館」
- ・道の駅あがつま峡(吾妻峡温泉「天狗の湯」、あがつまふれあい公園、農産物直売所「てんぐ」)
- ・温川キャンプ場(4月下旬~9月下旬・自粛あり)
- ・あづま森林公園キャンプ場(4月下旬~9月下旬・自粛あり)
- ・ホテル保護地(箱島)

【名勝・旧跡】

- ・吾妻峡
- ・岩櫃山
- ・岩櫃城跡
- ・大戸関所跡
- ・日本名水百選「箱島湧水」

【文化財】

- ・ハート形土偶
- ・原町の大ケヤキ
- ・木造馬頭観音立像
- ・蕨手刀
- ・長徳寺の欄間の彫刻
- ・正泉寺の鉄像

【伝統行事・伝統芸能】

- ・岩下祇園祭(7月)
- ・原町祇園祭(7月)
- ・麻ひき
- ・松谷神社のささら師子舞
- ・平五郎・高橋地区の百万遍
- ・菅原・持分・三島神社などの太々神楽
- ・箱島不動尊の例祭、甲波宿禰神社の御輿

【祭り・イベント等】(R2.6.1現在)

- ・鳥追い(1月)
- ・水仙まつり(4月・中止)
- ・原町安市(4月・中止)
- ・東吾妻ふるさと祭(9月・中止)
- ・東吾妻むかし道MTBライド(10月・中止)
- ・岩櫃山紅葉祭(11月・中止)
- ・大酉祭(12月)

【特産品・名物】

こんにやく、イチゴ、りんご、みょうが、鶏卵、豚肉、切り花(水仙・スプレー菊)、ニジマス、箱島のホテル

【国勢調査人口】

区分		H17.10.1	H22.10.1	H27.10.1
人口	男	8,184	7,558	6,774
	女	8,663	8,064	7,259
	計	16,847	15,622	14,033
世帯数		5,581	5,519	5,235
構成比	15歳未満	12.6 %	11.0 %	9.4 %
	15~64歳	58.3 %	57.5 %	54.4 %
	65歳以上	29.1 %	31.5 %	36.1 %

【人口及び有権者数】

区分	人口	有権者
男	6,644	5,799
女	6,912	6,003
計	13,556	11,802
世帯数		5,638 世帯

※人口及び世帯数は住民基本台帳(R2.1.1現在)に基づく数値である。有権者はR2.6月登録日現在の選挙人名簿登録者数である。

【令和元年度土地利用の状況】

農地	9.9 %	2,523 ha
宅地	2.2 %	549 ha
山林	61.9 %	15,722 ha
その他	26.0 %	6,597 ha

【産業別就業者数】 (H27国調)

区分	第1次産業	第2次産業	第3次産業	総数 (分類不能含)
就業者(人)	1,139	1,774	4,192	7,119
構成比(%)	16.0	25.0	59.0	100.0

【普通会計予算規模】 (単位:百万円)

年度	当初予算額	増減率
30	8,228	△10.3 %
1	8,295	0.8 %
2	8,172	△1.5 %

【議会議員】

条例定数 : 14 人	現員数 : 14 人	(R2.5.1現在)
-------------	------------	------------

【職員数】 (R2.4.1現在)

一般行政	教育	消防	公営企業等	合計
115 人	51 人	0 人	24 人	190 人

【令和元年度の主な施策・事業】 (単位:百万円)

吾妻溪谷活性化対策事業	281
定住促進事業(住宅取得補助金)	10
橋りょう維持事業(点検・耐震等)	135
防災行政無線デジタル化事業	190
不妊治療費助成金(拡充)	6
給食費無償化事業	61
台湾基隆市との交流促進事業(新規)	3
証明書コンビニ交付導入(新規)	15
町民体育館改修事業	58
第2期総合戦略策定事業(新規)	4

【令和2年度の主な施策・事業】 (単位:百万円)

吾妻溪谷活性化対策事業	98
役場旧庁舎除却事業(新規)	111
路線バス対策事業(坂上地区・新規)	8
防災行政無線デジタル化事業	258
原町日赤医師確保対策補助金(新規)	15
給食費無償化事業	59
定住促進事業(住宅取得補助金)	10
農業水路等長寿命化・防災減災事業	2
上信自動車道関連事業	86
自立分散型エネルギー設備等導入推進事業(新規)	146

【特色ある施策・事業等】

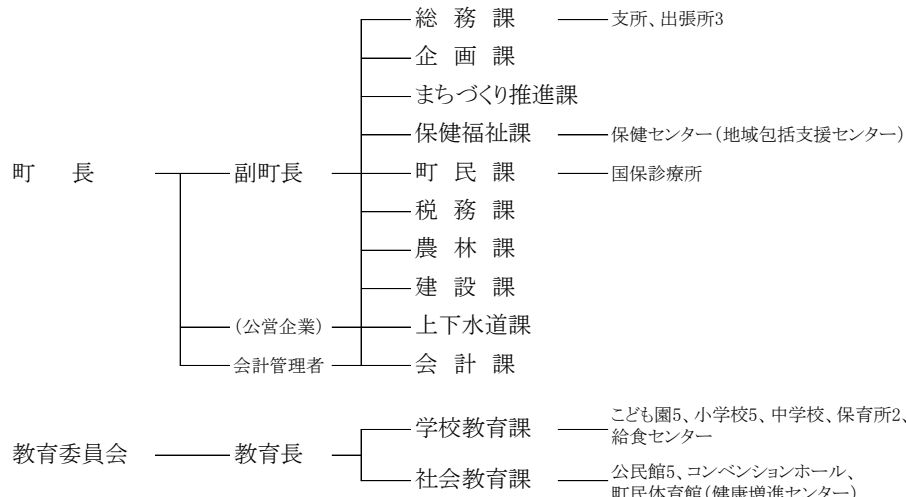
まちづくりの最上位計画である『第2次総合計画』と、『町版第2期総合戦略』など諸計画をスムーズに進行し、町民と行政の“協働”によるまちづくりの実現に向け、施策分野の枠組みを越えた総合的かつ横断的な取り組みを展開

- ・町の主要課題である「人口減少社会」や「上信自動車道の開通」へ対応する4つの重点施策の推進
 - ① 生涯にわたる健やかで快適な暮らしを支える
 - ② 若い世代の移住・定住を進める
 - ③ 中山間地域の特性を活かした産業を創出する
 - ④ 住民と行政の協働により効率的な行財政運営を図る

【今後の主要課題及び目標等】

- ・行政改革の推進でムダのない町づくり
- ・子、孫、ひ孫が誇りを持って暮らしていける町づくり
- ・若者が定住し、子育てしやすい町づくり
- ・町民の健全な心と身体を守り、安全安心の町づくり
- ・教育環境を向上させ、歴史遺産の保全を図り、文化の香り高い町づくり
- ・農林業、商工業など活気あふれる産業振興で豊かな町づくり

【組織機構】



	団体コード:104434 26. 片品村	〒378-0498 利根郡片品村大字鎌田3967の3		
	TEL 0278-58-2111 FAX 0278-58-2110	役場まで: 関越自動車道沼田I.C車40分 上越新幹線上毛高原駅下車バス90分		
村長 <small>うめざわ ゆきひろ</small> 梅澤 志洋 期数 1 任期 R3.11.12 副村長 金子 賢司	村制施行日 明治22年4月1日	面積 391.76 km ²		
	H P https://www.vill.katashina.gunma.jp/	E-mail soumu@vill.katashina.lg.jp		
議長 星野 栄二 (議員任期R4.4.29)	花:みずばしょう 木:しらかば 鳥:やまどり			

キャッチフレーズ : 小さくても輝く尾瀬の郷・かたしなの実現へ

【市町村のあらまし】

片品村は、群馬県の北東に位置し、北は新潟・福島、東は栃木の各県に接している。ラムサール条約に登録され、単独の国立公園となった尾瀬をはじめ、武尊山、白根山、至仏山など2,000m級の山々に囲まれた山地で、村の北東部は日光国立公園にも含まれている。四季を彩る山岳景観や、丸沼・菅沼の神秘的な湖を有する素晴らしい自然環境に加え、スキー場5カ所、温泉地が9カ所、平成の名水百選認定を記念した水場が10カ所あり、年間を通じて観光客は絶えない。

【産業・経済】

農業は、高原の気候を生かしてダイコン・トマトなどの野菜を中心に栽培されている。また、観光地としての特性を生かした観光農園の育成やグリーン・ツーリズムを推進している。工業はボタンの製造や、精密機械産業が盛んである。

多彩な自然を求める観光客が年間をとおして訪れる。温泉とのタイアップや観光標識の統一、施設の整備を図るなど、尾瀬を有する美しい村のイメージにふさわしい村づくりを行い、さらなる観光客の誘致に努めている。

【観光施設・公共施設等】

- ・スキー場5カ所(スノーパーク尾瀬戸倉・ホワイトワールド尾瀬岩鞍・かたしな高原スキー場・丸沼高原スキー場・スノーパル・オグナほか)
- ・キャンプ場(武尊牧場キャンプ場・菅沼キャンプ場・丸沼高原オートキャンプ場・花咲森のキャンプ場・尾瀬高原オートキャンプ場)
- ・日帰り温泉(花の駅片品「花咲の湯」・寄居山温泉ほっこりの湯)

【名勝・旧跡】

- ・尾瀬(尾瀬ヶ原・尾瀬沼・至仏山・アヤメ平)
- ・名山(上州武尊山・日光白根山・至仏山)
- ・水芭蕉群生地(越本水芭蕉の森)
- ・武尊牧場のレンゲツツジとブナ林
- ・ザゼンソウ群生地(針山・菅蒲沢)

【文化財】

- ・国天(特別天然記念物尾瀬)
- ・国無民(花咲の猿追い祭)
- ・国重(丸沼の堰堤)
- ・県天(武尊牧場レンゲツツジ群落・しばぎわの大イチイ・しばぎわのシナノ木・摺淵のヒメコマツ・金井沢のアカマツ・針山の天王ザクラ)
- ・県重(東小川大御堂の木造観音像)

【伝統行事・伝統芸能】

- ・どんどん焼き(1月14日)
- ・猿追い祭(旧暦9月の中の申)
- ・にぎりっくら(11月3日)
- ・尾瀬太鼓愛好会(平成3年設立)

【祭り・イベント等】(R2.6.1現在)

- ・レンゲツツジ祭り(6月中旬・中止)
- ・至仏山山開き(7月1日)
- ・ふれあいバザール(7月上旬)
- ・尾瀬戸倉温泉納涼花火大会(7月31日・中止)
- ・越本御神火祭(2月第1土曜日)

【特産品・名物】

・とうもろこし、トマト、だいこん、レタス、いんげん、みょうが、りんご、花豆、まいたけ、リンゴジュース、豆腐

【国勢調査人口】

区分		H17.10.1	H22.10.1	H27.10.1
人口	男	2,644	2,366	2,111
	女	2,834	2,538	2,279
	計	5,478	4,904	4,390
世帯数		1,714	1,677	1,554
構成比	15歳未満	14.4 %	12.1 %	9.8 %
	15～64歳	58.2 %	58.8 %	55.7 %
	65歳以上	27.4 %	29.2 %	34.6 %

【人口及び有権者数】

区分	人口	有権者
男	2,143	1,879
女	2,228	1,955
計	4,371	3,834
世帯数		1,688 世帯

※
人口及び世帯数は住民基本台帳(R2.1.1現在)に基づく数値である。
有権者はR2.6月登録日現在の選挙人名簿登録者数である。

【令和元年度土地利用の状況】

農地	2.7 %	1,062 ha
宅地	0.5 %	200 ha
山林	15.6 %	6,103 ha
その他	81.2 %	31,811 ha

【産業別就業者数】 (H27国調)

区分	第1次産業	第2次産業	第3次産業	総数 (分類不能含)
就業者(人)	526	454	1,514	2,512
構成比(%)	21.1	18.2	60.7	100.0

【普通会計予算規模】 (単位:百万円)

年度	当初予算額	増減率
30	4,132	△ 16.5 %
1	3,529	△ 14.6 %
2	3,423	△ 3.0 %

【議会議員】

条例定数 : 12 人 | 現員数 : 12 人 (R2.5.1現在)

【職員数】 (R2.4.1現在)

一般行政	教育	消防	公営企業等	合計
63 人	13 人	0 人	11 人	87 人

【令和元年度の主な施策・事業】 (単位:百万円)

大清水湿原復旧業務委託事業	10

【令和2年度の主な施策・事業】 (単位:百万円)

OZEアカペラファンタジーフェス開催	6
細工屋橋の修繕工事	200

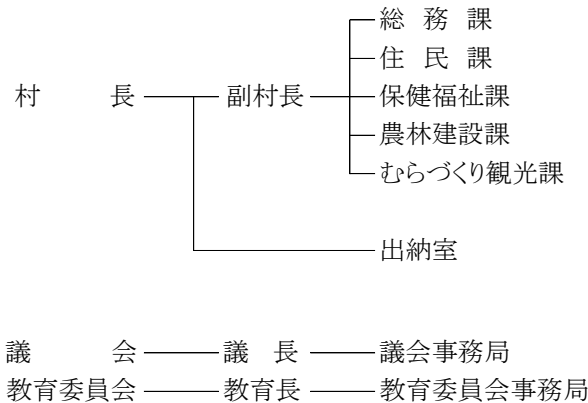
【特色ある施策・事業等】

- ①尾瀬の郷構想
恵まれた自然条件や観光の取組の歴史を活かし、観光と農業などの新たな展開を図り、次代を担う子どもたちの育成を進めるとともに、互いに支えあい、楽しく、心豊かで安心して暮らせる村づくりを推進する。
- ②村内小学校6年生と千葉県銚子市明神小学校との交歓分宿事業
- ③村内中学生の台湾埔心郷との教育交流

【今後の主要課題及び目標等】

- ・自主・自立のむらづくり
- ・安心して暮らせるむらづくり
- ・豊かな心を育むむらづくり
- ・快適で安全なむらづくり
- ・若者がいきいきと働くむらづくり

【組織機構】



	団体コード:104442 27. 川場村	〒378-0101 利根郡川場村大字谷地2390番地2	
		TEL 0278-52-2111 FAX 0278-52-2333	役場まで:関越自動車道沼田I.C車15分 JR上越線沼田駅下車30分
村長 外山 京太郎 期数 2 任期 R5.4.26 副村長 宮内 実	村制施行日 明治22年4月1日 H P http://www.vill.kawaba.gunma.jp/ E-mail office-kwb-2390-2ks@vill.kawaba.gunma.jp	面積	85.25 km ²
議長 小菅 秋雄(議員任期R5.4.29)	花:しゃくなげ 木:ひめこまつ 鳥:—		

キャッチフレーズ : 田園理想郷

【市町村のあらまし】

川場村は、武尊山の南麓に広がる自然豊かな農山村である。村内には、薄根川をはじめ一級河川が四本、各地区の山裾からは武尊山の伏流水が湧き出ており、川の多い場所であることが村名の由来である。また川場温泉など六つの温泉が古来より村を潤している。

村では、「農業プラス観光」の基本施策に「林業」をプラスし、環境に配慮したむらづくりを推進している。また、1981年に東京都世田谷区と「縁組協定」を締結し、都市と農村が相互理解の上、交流連携を深め、全国的にも先進的な取組として評価されている。

【産業・経済】

農業では、米・果樹・こんにやくを中心に栽培しています。特に米については、川場産こしひかり「雪ほたか」の名称でブランド化され、全国的に知名度が向上している。

また、村の83%を占める森林を活用するため、木材コンビナート事業を開始し、製材所・木材チップを燃料とするバイオマス発電所・発電所の廃熱を活用した温室農業でいちごを栽培している。

道の駅川場田園プラザをはじめ、川場スキー場・世田谷区民健康村施設には、年間200万人を超える観光入込客があることから、直売や観光産業育成を推進している。

【観光施設・公共施設等】

- ・ホテル田園プラザ
- ・道の駅川場田園プラザ(ビールレストラン武尊、そば処虚空蔵、ファーマーズマーケット、ミート工房、ミルク工房、チーズ工房、ピザハウス、麺屋川匠、カワバプレミア)
- ・川場スキー場
- ・川場村歴史民俗資料館(月曜休館日)

【名勝・旧跡】

- ・武尊山
- ・赤倉溪谷
- ・天神城址

【文化財】

- ・川場村歴史民俗資料館(国登録有形文化財)
- ・木造仏種慧濟禅師坐像(県指定重文)
- ・木造広円明鑑禅師坐像(県指定重文)
- ・木造釈迦如来座像(県指定重文)
- ・吉祥寺のヒメコマツ(県指定天然記念物)

【伝統行事・伝統芸能】

- ・吉祥寺山門(村重文)
- ・十六羅漢像(村重文)
- ・遠堂の岩観音(村重文)
- ・武尊神社(村重文)
- ・能満山虚空蔵堂(村重文)
- ・門前春駒(県指定重要無形民俗文化財)2月11日
- ・菖室獅子舞
- ・繭かき唄

【祭り・イベント等】(R2.6.1現在)

- ・どんど焼き(1月)・春駒、ふじやま竹灯籠まつり(2月)
- ・武尊山山開き(6月)
- ・川場まつり、花火大会(7月・中止)
- ・スカイユートレイル(9月・中止)、文化祭(11月)

【特産品・名物】

- ・米・りんご・ブルーベリー・いちご・こんにやく
- ・地酒・地ビール・ヨーグルト・ジュース・ジャム
- ・ハムソーセージ・アップルパイ・フレッシュチーズ

【国勢調査人口】

区分		H17.10.1	H22.10.1	H27.10.1
人口	男	1,948	1,802	1,661
	女	2,231	2,096	1,986
	計	4,179	3,898	3,647
世帯数		949	974	980
構成比	15歳未満	12.3 %	12.2 %	11.7 %
	15～64歳	50.5 %	50.1 %	47.5 %
	65歳以上	37.2 %	37.7 %	40.8 %

【人口及び有権者数】

区分	人口	有権者
男	1,557	1,304
女	1,707	1,474
計	3,264	2,778
世帯数		1,112 世帯

※
人口及び世帯数は住民基本台帳(R2.1.1現在)に基づく数値である。
有権者はR2.6月登録日現在の選挙人名簿登録者数である。

【令和元年度土地利用の状況】

農地	6.4 %	550 ha
宅地	1.3 %	107 ha
山林	12.2 %	1,041 ha
その他	80.1 %	6,827 ha

【産業別就業者数】 (H27国調)

区分	第1次産業	第2次産業	第3次産業	総数 (分類不能含)
就業者(人)	438	356	876	1,671
構成比(%)	26.2	21.3	52.5	100.0

【普通会計予算規模】 (単位:百万円)

年度	当初予算額	増減率
30	2,879	10.3 %
1	3,076	6.8 %
2	2,901	△ 5.7 %

【議会議員】

条例定数 : 10 人 現員数 : 10 人 (R2.5.1現在)

【職員数】 (R2.4.1現在)

一般行政	教育	消防	公営企業等	合計
46 人	7 人	0 人	6 人	59 人

【令和元年度の主な施策・事業】 (単位:百万円)

村道谷地生品線道路改良事業	509
林業成長産業化地域創出モデル事業	72
橋梁長寿命化事業	52
除雪ドーザ整備事業	40
小規模農村整備事業	29
多面的機能支払交付金事業	21
若者定住分譲地取得補助事業	11

【令和2年度の主な施策・事業】 (単位:百万円)

村道谷地生品線道路改良事業	329
地方創生応援税制補助事業	51
新拠点構想設計等委託事業	50
橋梁長寿命化事業	42
多面的機能支払交付金事業	18
公営牧場用地購入事業	16
中学生海外派遣交流事業	14

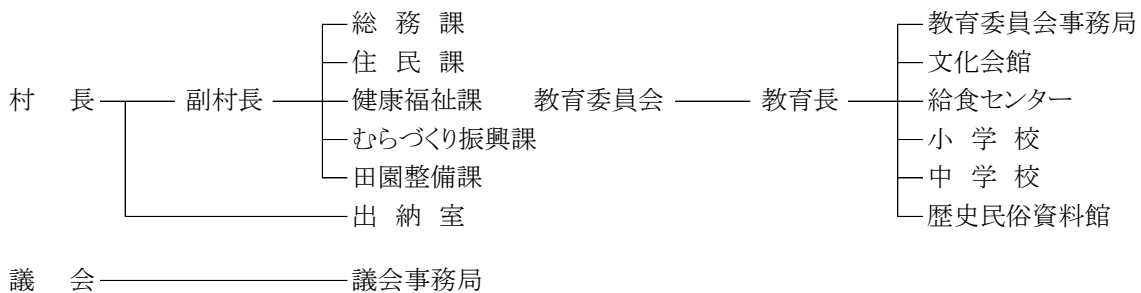
【特色ある施策・事業等】

- ①自然再生可能エネルギーの活用事業
- ②村内中学生を対象とした国際交流事業
- ③後山再生プロジェクト
- ④景観形成団体
- ⑤子育て支援金支給事業
- ⑥移住・定住支援事業

【今後の主要課題及び目標等】

- ①役場新庁舎等拠点施設整備
- ②小中一貫教育の推進
- ③世田谷区との交流活動の拡大・深化
- ④地域資源活用の循環型社会の構築
- ⑤美しいむらづくりの推進
- ⑥川場ブランドの確立
- ⑦森林、農地の保全
- ⑧スポーツ交流の推進
- ⑨移住・定住の推進と支援

【組織機構】



	団体コード: 104485 28. 昭和村 <small>しょうわむら</small>	〒379-1298 利根郡昭和村大字糸井388番地																																																			
		TEL 0278-24-5111 FAX 0278-24-5254	役場まで: 関越自動車道昭和I.Cより車で10分、JR上越線岩本駅より車で10分、JR上越線沼田駅より車で15分、上越新幹線土毛高原駅より車で30分																																																		
村長 <small>つつみもりよし</small> 堤 盛吉 期数 3 任期 R6.5.30 副村長 議長 永井 一行 (議員任期R4.12.10)	村制施行日 昭和33年11月1日 H P https://www.vill.showa.gunma.jp/ E-mail soumu@vill.gunma-showa.lg.jp	面積	64.14 km ²																																																		
キャッチフレーズ : みんなでつくろう 元気な昭和村 花: つつじ 木: さくら 鳥: きじ																																																					
【市町村のあらまし】 昭和村は、昭和33年に久呂保村と糸之瀬村が合併して誕生し、平成30年11月に合併60周年を迎えた。本村は赤城山の北西麓に広がる広大な農地を有し、農業を基幹産業とした純農村地帯である。利根川や片品川が四季折々に姿を変え、四季を肌で実感することができる自然豊かな村でもあり、年間を通じて生産される多くの農産物は、首都圏の食卓を賑わしている。 これからは、豊かな野菜の食文化を創造・発信できる村、住んでみたいと感じる村を目指し、村の将来像を計画目標に「みんなでつくろう元気な昭和村」とし、豊かな大地に根を張った、心やさしく行政と住民が協働した村づくりを進める。		【名勝・旧跡】 ・阿嵜城跡 ・長井坂城跡 ・森下城跡 ・鍛屋地古墳																																																			
【産業・経済】 本村では、準高冷地の特性を生かし、コンニャクやレタスなどの高原野菜を中心に、りんご等の果樹、花き、酪農・畜産など幅広い生産活動が行われており、農業立村という特性を生かした『農村産業』の確立を図っている。 また一方で、商工業についても、昭和インターチェンジ隣接の関屋工業団地に進出した優良企業等に対する支援と道の駅の集客力の向上を図り、農・商・工、バランスの取れた村づくりを進める。		【文化財】 ・雲昌寺の大ケヤキ ・中棚遺跡 ・清水の松尾観世音 ・武尊神社舞殿 ・円乗院の宝篋印塔 ・田岸の宝篋印塔																																																			
【観光施設・公共施設等】 ・昭和の湯 ・昭和の森ゴルフ場 ・道の駅「あぐりーむ昭和」(H23.7.30オープン) ・多目的屋内運動場 ・総合運動公園 ・ふれあいグリーンパーク ・千年の森サッカー場		【伝統行事・伝統芸能】 ・永井箱根神社の太々神楽 ・なんまいだ(百万遍) ・どんど焼き(道の駅、各地区) ・節分豆まき(道の駅、遍照寺)																																																			
【国勢調査人口】		【祭り・イベント等】(R2.6.1現在)																																																			
<table border="1"> <thead> <tr> <th>区分</th> <th>H17.10.1</th> <th>H22.10.1</th> <th>H27.10.1</th> </tr> </thead> <tbody> <tr> <td rowspan="3">人口</td> <td>男</td> <td>3,793</td> <td>3,744</td> <td>3,661</td> </tr> <tr> <td>女</td> <td>3,990</td> <td>3,876</td> <td>3,686</td> </tr> <tr> <td>計</td> <td>7,783</td> <td>7,620</td> <td>7,347</td> </tr> <tr> <td>世帯数</td> <td>2,269</td> <td>2,429</td> <td>2,476</td> </tr> <tr> <td rowspan="3">構成比</td> <td>15歳未満</td> <td>13.7 %</td> <td>13.4 %</td> <td>12.6 %</td> </tr> <tr> <td>15～64歳</td> <td>61.1 %</td> <td>61.3 %</td> <td>59.0 %</td> </tr> <tr> <td>65歳以上</td> <td>25.3 %</td> <td>25.3 %</td> <td>28.5 %</td> </tr> </tbody> </table>		区分	H17.10.1	H22.10.1	H27.10.1	人口	男	3,793	3,744	3,661	女	3,990	3,876	3,686	計	7,783	7,620	7,347	世帯数	2,269	2,429	2,476	構成比	15歳未満	13.7 %	13.4 %	12.6 %	15～64歳	61.1 %	61.3 %	59.0 %	65歳以上	25.3 %	25.3 %	28.5 %	<table border="1"> <thead> <tr> <th>区分</th> <th>人口</th> <th>有権者</th> </tr> </thead> <tbody> <tr> <td>男</td> <td>3,658</td> <td>2,883</td> </tr> <tr> <td>女</td> <td>3,641</td> <td>2,942</td> </tr> <tr> <td>計</td> <td>7,299</td> <td>5,825</td> </tr> <tr> <td>世帯数</td> <td colspan="2">2,731 世帯</td> </tr> </tbody> </table>			区分	人口	有権者	男	3,658	2,883	女	3,641	2,942	計	7,299	5,825	世帯数	2,731 世帯	
区分	H17.10.1	H22.10.1	H27.10.1																																																		
人口	男	3,793	3,744	3,661																																																	
	女	3,990	3,876	3,686																																																	
	計	7,783	7,620	7,347																																																	
世帯数	2,269	2,429	2,476																																																		
構成比	15歳未満	13.7 %	13.4 %	12.6 %																																																	
	15～64歳	61.1 %	61.3 %	59.0 %																																																	
	65歳以上	25.3 %	25.3 %	28.5 %																																																	
区分	人口	有権者																																																			
男	3,658	2,883																																																			
女	3,641	2,942																																																			
計	7,299	5,825																																																			
世帯数	2,731 世帯																																																				
※ 人口及び世帯数は住民基本台帳(R2.1.1現在)に基づく数値である。有権者はR2.6月登録日現在の選挙人名簿登録者数である。																																																					

【令和元年度土地利用の状況】

農地	41.9 %	2,690 ha
宅地	4.9 %	312 ha
山林	12.8 %	824 ha
その他	40.4 %	2,588 ha

【産業別就業者数】 (H27国調)

区分	第1次産業	第2次産業	第3次産業	総数 (分類不能含)
就業者(人)	1,936	685	1,620	4,250
構成比(%)	45.6	16.2	38.2	100.0

【普通会計予算規模】 (単位:百万円)

年度	当初予算額	増減率
30	3,883	△ 3.2 %
1	3,986	2.7 %
2	4,375	9.8 %

【議会議員】

条例定数 : 12 人	現員数 : 11 人	(R2.5.20現在)
-------------	------------	-------------

【職員数】 (R2.4.1現在)

一般行政	教育	消防	公営企業等	合計
69 人	14 人	0 人	7 人	90 人

【令和元年度の主な施策・事業】 (単位:百万円)

庁舎建設に係る基本設計業務委託事業	2
英語教育充実費(ALT・中学生海外派遣)	23
新婚生活支援・移住支援補助事業	3
総合運動公園北側トイレ改修事業	12
各種がん検診等委託事業	17
農道保全対策事業	25
橋梁維持管理事業	26
森林環境税に伴う整備計画策定事業	3
硬質プラスチック等・金属製品保管事業	1

【令和2年度の主な施策・事業】 (単位:百万円)

庁舎建設に係る実施設計業務委託事業	60
多面的機能支払交付金事業	84
英語教育充実費(ALT・中学生海外派遣)	229
第二保育園トイレ改修事業	13
小中学校トイレ洋式化事業	15
総合運動公園リニューアル事業	15
世界で戦えるこんにやく総合対策事業	89
橋梁維持管理事業	23
各種がん検診等委託事業	16

【特色ある施策・事業等】

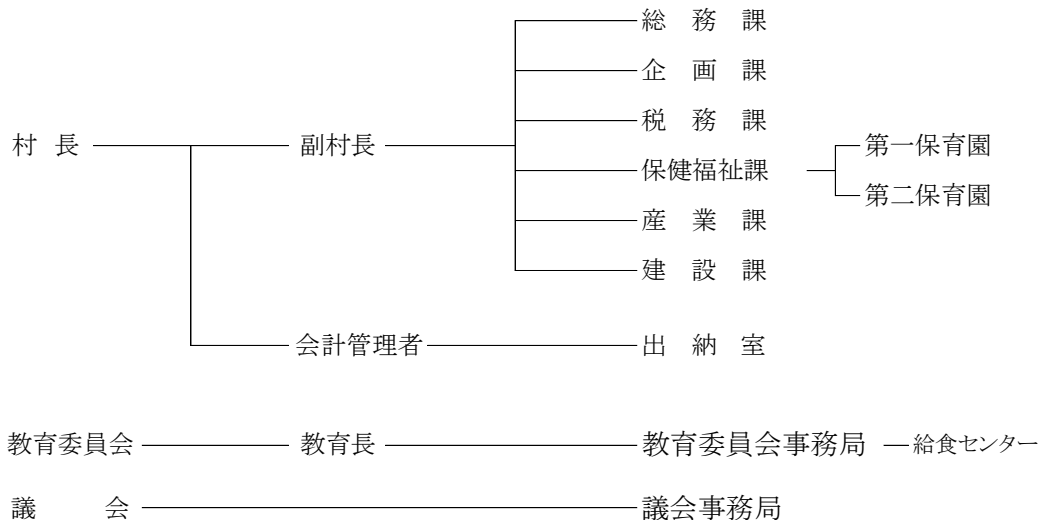
- ・国際交流 (オレゴン州イーグルポイント市との交流)
- ・「昭和の秋まつり」8,000人分のこんにやく大鍋無料配布
- ・河岸段丘ハーフマラソン(例年およそ1,500人参加)
- ・村内バレーボール大会 (およそ70チームが参加)
- ・横浜市、取手市、玉村町と友好交流協定等締結
- ・緊急事態発生時にFMラジオ運用
- ・「日本で最も美しい村」連合加盟(平成21年10月)
- ・「昭和村ふるさと大使」事業(59名委嘱)
- ・道の駅「あぐりーむ昭和」(平成23年7月30日オープン)
- ・桜等の景観づくり(長者の原結婚の森)

【今後の主要課題及び目標等】

村の将来像「みんなでつくり元氣な昭和村」の実現にむけて、村民と行政が連携し、戦略的・重点的にむらづくりを進める。

- ①みんなで進める自主・協働のむらづくり
- ②子育て応援・教育重視のむらづくり
- ③みんないきいき スポーツ・文化のむらづくり
- ④生涯安心 健康福祉のむらづくり
- ⑤農業を基幹に元氣産業のむらづくり
- ⑥安全で生活便利なむらづくり
- ⑦緑に包まれた人にやさしいむらづくり

【組織機構】





団体コード:104493

29. みなかみ町

〒379-1393 利根郡みなかみ町後閑318番地

TEL 0278-62-2111

FAX 0278-62-2291

役場まで:JR後閑駅徒歩1分

町長 鬼頭 春二
 期数 1 任期 R4.10.27
 副町長 宮崎 育雄

町制施行日 平成17年10月1日 面積 781.08 km²

H P <https://www.town.minakami.gunma.jp/>

E-mail office-soumu@town.minakami.gunma.jp

議長 小野 章一 (議員任期R4.9.8)

花:やまぶき 木:ぶな 鳥:うぐいす

キャッチフレーズ : 水と森林と人を育む 利根川源流のまち みなかみ

【市町村のあらまし】

群馬県の最北端に位置し、谷川岳、平ヶ岳、三国山などで新潟県との県境を画している。東京からの直線距離は約150kmであり、JR上越線・上越新幹線・関越自動車道・国道17号が通り、アクセスに恵まれている。中でも上越新幹線は東京駅～上毛高原駅間を片道最速66分と短時間で行き来できる。

北部は谷川岳など豊かな山々に囲まれた山岳地帯が広がり、南部は谷川連峰に源を発する利根川の清涼な水が農作物を育む地帯が形成されている。また、利根川の源流として7つのダムが設置され、東京をはじめとする首都圏の経済や生活を維持する大切な水源地域となっている。スケールの大きい自然は、昭和24年に上信越高原国立公園に指定された。

平成29年6月にはユネスコ生物圏保存地域に「みなかみユネスコエコパーク」として登録され、また、令和元年7月には「SDGs未来都市」に選定された。首都圏からのアクセスがよく、豊かで貴重な自然の恵みを感じることのできる観光地として大きな潜在的可能性を秘めている。

【産業・経済】

首都圏から比較的近い距離にある雄大な自然環境と豊富な温泉群を有しており、恵まれた交通網と豊かな自然を背景に観光と農業を融合したまちづくりを進めてきた中で、災害に強い地理的要件を活かして製造業を中心とした第2次産業企業などの誘致も進んでいる。産業別構造は主要産業が観光サービス等の第3次産業。次いで製造業や建設業などの第2次産業、農林業などの第1次産業となっている。

【観光施設・公共施設等】

たくみの里・みなかみフルーツランドモギトーレ・三峰の湯・遊神館・まんてん星の湯・上牧風和の湯・湯テルメ谷川・ふれあい交流館・真沢の森(宿泊、日帰)・みなかみ水紀行館・山岳資料館・清流公園・矢瀬親水公園・月夜野はべすと・赤沢スキー場

【名勝・旧跡】

谷川岳(一ノ倉沢、マチガ沢、天神平)・武尊山・奥利根水源の森・諏訪峡・照葉峡・裏見の滝・藤原湖・洞元湖・奥利根湖・ならまた湖・赤谷湖・平標山、三国山の高山植物・相保(謙信)のさかさザクラ・三国古戦場・不動滝(別名綾織滝)・上津のうばザクラ・黒岩渓谷(黒岩八景)・大峰沼

【文化財】

旧雲越家住宅、旧戸部家住宅、泰寧寺、旧大庄屋役宅、子持神社、小川島歌舞伎舞台、法師長寿館、矢瀬遺跡、名胡桃城址、梨の木平敷石住居跡、明德寺木造聖観音坐像、モリアオガエル繁殖地(大峰山、水上)、上津のうばザクラ、村主の大ケヤキ、相保(謙信)のさかさザクラ、入須川のヒカリゴケ、川手山洞窟群ズニ石、水上石器時代住居跡、綱子の宝篋印塔、ユビソヤナギ群落

【伝統行事・伝統芸能】

太々神楽(村主八幡神社・小松八幡宮・布施稲荷神社・小川神社・月夜野神社・谷川富士浅間神社・新巻日枝神社・小仁田大峰神社・小高諏訪神社・熊野神社・猿ヶ京神明神社/4月、粟沢武尊神社/5月、猿ヶ京神明神社/12月)、獅子舞(永井十二神社/4月、羽場日枝神社/5月、藤原諏訪神社/8月)、古馬牧の人形浄瑠璃(5月)、ヤッサ祭り(9月)、三重院の火渡り(4月)

【祭り・イベント等】(R2.8.1現在)

茂左衛門地蔵尊縁日(春分の日・中止、秋分の日)・平標山山開き(6月・神事のみ)・武尊山山開き(6月・神事のみ)・月夜野ホテル観賞の夕べ(6月・中止)、谷川岳山開き(7月・神事のみ)・たくみの里ほたる鑑賞の夕べ(7月・中止)・利根川源流まつり(7月・中止)、赤谷湖上花火大会(8月・中止)・デサント藤原湖マラソン(8月・中止)、おいで祭り(9月・中止)、天空のナイトクルージング(9月～10月)、たくみの里豊楽祭り(10月)、茂左衛門地蔵尊千日堂(2月)・市兵衛地蔵尊節分会(2月)、ゆびそ温泉雪像祭り(3月)・スノーフェスティバル(3月)

【特産品・名物】

お米(水月夜)・リンゴ(ぐんま名月)・さくらんぼ・イチゴ・トマト・山菜・キノコ(菌床まいたけ/すくよか、菌床生しいたけ/命みこと)・温泉饅頭・そば・うどん・飲むヨーグルト・木工品

【国勢調査人口】

区分	H17.10.1	H22.10.1	H27.10.1	
人口	男	11,173	10,199	9,298
	女	12,137	11,146	10,049
	計	23,310	21,345	19,347
世帯数	8,021	7,864	7,594	
構成比	15歳未満	12.9 %	11.0 %	9.3 %
	15～64歳	58.3 %	57.3 %	54.2 %
	65歳以上	28.8 %	31.6 %	36.5 %

【人口及び有権者数】

区分	人口	有権者
男	9,062	7,884
女	9,630	8,406
計	18,692	16,290
世帯数	7,999 世帯	

※人口及び世帯数は住民基本台帳(R2.1.1現在)に基づく数値である。有権者はR2.6月登録日現在の選挙人名簿登録者数である。

【令和元年度土地利用の状況】

農地	3.1 %	2,440 ha
宅地	0.9 %	681 ha
山林	10.8 %	8,474 ha
その他	85.2 %	66,513 ha

【産業別就業者数】 (H27国調)

区分	第1次産業	第2次産業	第3次産業	総数 (分類不能含)
就業者(人)	1,036	2,064	6,876	10,007
構成比(%)	10.4	20.7	68.9	100.0

【普通会計予算規模】 (単位：百万円)

年度	当初予算額	増減率
30	13,860	△ 2.0 %
1	13,680	△ 1.3 %
2	14,210	3.9 %

【議会議員】

条例定数：18人	現員数：17人	(R2.5.1現在)
----------	---------	------------

【職員数】 (R2.4.1現在)

一般行政	教育	消防	公営企業等	合計
155人	41人	0人	24人	220人

【令和元年度の主な施策・事業】 (単位：百万円)

にいほるこども園環境整備事業	5
災害対策用防災倉庫整備事業	49
薪ストーブ等設置費補助金交付事業	3
ふるさとキラキラフェスティバル事業	29
たくみの里活性化事業	45
ローカルベンチャー創出・育成支援事業	10
町立小中学校統合学校教育施設整備基金管理事業	300
町営住宅リノベーション推進事業	21
大学生等新幹線通学費補助金交付事業	2
新幹線通勤費補助金交付事業	2

【令和2年度の主な施策・事業】 (単位：百万円)

学童クラブ整備事業	32
消防団運営事業	65
谷川岳インフォメーションセンター周辺整備事業	33
かわまちづくり事業	7
空家等対策推進事業	14
地域ポイントシステム運営・活用事業	29
小中学校統合推進事業	489
公立学校情報機器整備事業	55
学校情報通信ネットワーク環境施設整備事業	58
後閑駅舎活用事業	35

【特色ある施策・事業等】

・大学生等新幹線通学費補助金交付事業

大学等への進学を契機とする町外転出を抑制し、地域に暮らし続けることにより地域活動等への参加を促進し、地域の担い手となる者を育むため、町内から群馬県外の大学等に新幹線で通学する学生に対し、補助金を交付する。

・新幹線通勤費補助金交付事業

町への移住を促進し定住人口の増加を図るため、町へ転入し、新幹線を利用して県外へ通勤するものに対し、補助金を交付する。

・ローカルベンチャー創出・育成支援事業

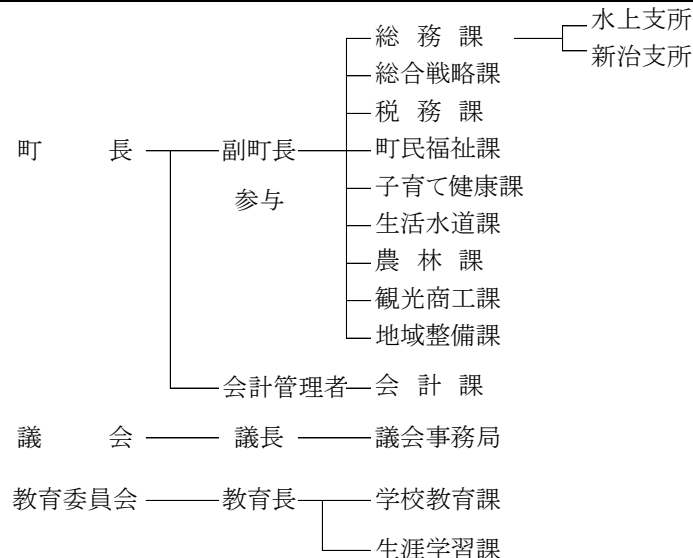
みなかみ町のまち・ひと・しごと創生総合戦略の基本目標である雇用創出、新しい人の流れを推進するため、主に首都圏・都市部において地方創業・起業に関心を持つ者に向け、新たな価値観で地域資源を活用したビジネスにチャレンジできる環境を整備するとともに、地域に根付いて地域の将来を担うビジネスを展開する創業・起業する者の発掘・育成を図ることを目的とする。

【今後の主要課題及び目標等】

第2次みなかみ町総合計画 基本目標

- I 誰もが安心して安全でゆとりを感じるまち
- II 豊かな自然と共生するまち
- III 活力にあふれるまち
- IV 豊かな心と文化を育むまち
- V 地域をささえるひとづくり
- VI 効率的で効果的な行政運営

【組織機構】



	団体コード:104647 30. 玉村町	〒370-1192 佐波郡玉村町大字下新田201番地		
	TEL 0270-65-2511 FAX 0270-65-2592	役場まで:永井バス前橋駅発玉村町役場・新町駅行玉村町役場入口下車、新町駅発玉村町役場・前橋公園行玉村町役場入口下車		
町長 <small>いしかわ まさお</small> 石川 眞男 期数 1 任期 R6.1.31 副町長 古橋 勉 議長 三友 美恵子 (議員任期R3.10.22)	町制施行日 昭和32年8月1日 H P https://www.town.tamamura.lg.jp/ E-mail iken@town.tamamura.lg.jp	面積 25.78 km ² 花:バラ(マリアカラス) 木:モクセイ 鳥:-		

キャッチフレーズ : 県央の 未来を紡ぐ 玉村町

【市町村のあらまし】

県南部の平坦地に位置し、都心から100km圏内にあり、主要都市に囲まれるという立地により都市化が進むも、水と緑に恵まれた自然を残している。

関越自動車道の高崎玉村スマートICや国道354号の全線開通に伴い、県内有数の交通利便性に優れた地域になると共に、現在、文化センター周辺に住宅団地の造成を行っており、県内の主要都市を繋ぐ恵まれた環境により更なる発展が期待される。

平成27年5月31日には「道の駅玉村宿」がオープンし、新たな観光、交流の拠点としてにぎわっている。

【産業・経済】

農業では、町の面積の約4割が耕地で、うち8割をしめる水田では米麦の二毛作が行なわれている。また、野菜のハウス栽培や露地栽培も盛んで、きゅうり、なす、春菊、セルリー、ブロッコリーなどが主に栽培されている。

工業では、工業団地を中心に金属、電気機器、プラスチックなど多様な製品を製造している。

商業では近年、幹線道沿いに大型店やスーパーマーケット、飲食店などが多く出店している。

【観光施設・公共施設等】

文化センター(大・小ホール等)、歴史資料館、図書館

B&G海洋センター(温水プール)、社会体育館

総合運動公園(陸上競技場・野球場・テニスコート等)

北部公園(多目的広場・サッカー場・バラ園)

東部スポーツ広場(多目的広場・バーベキュー場等)

岩倉自然公園(野球場・キャンプ場・バーベキュー場・グラウンドゴルフ場・水辺の森等)

住民活動サポートセンター「ばる」

道の駅「玉村宿」 玉村町勤労者センター

まちなか交流館

【名勝・旧跡】

斎藤宜義の墓(県指定史跡)

五料関所跡門柱礎石・井戸(町史跡)

木島本陣跡歌碑(町史跡)

梨ノ木山古墳(町史跡)

軍配山古墳(町史跡)

【文化財】

玉村八幡宮本殿(国指定重要文化財)

重田家住宅(国登録有形文化財)

井田家住宅(国登録有形文化財)

玉村八幡宮末社国魂神社(国登録有形文化財)

渡邊家文書「三右衛門日記」(県指定重要文化財)

小泉長塚1号古墳出土品一括(県指定重要文化財)

小泉大塚越3号古墳出土品一括(県指定重要文化財)

【伝統行事・伝統芸能】

稲荷神社獅子舞(2月11日・町重要無形文化財)

すみつけ祭(2月11日・町重要無形文化財)

樋越新明宮の春鍬祭(2月11日・国指定重要無形民俗文化財)

五料の水神祭(7月下旬・県指定重要無形民俗文化財)

【祭り・イベント等】(R2.6.1現在)

たまむら花火大会(7月)

ふるさとまつり(7月)

産業祭(11月)

【特産品・名物】

きゅうり、なす、春菊、セルリー、小麦

ブロッコリー、米

【国勢調査人口】

区分	H17.10.1	H22.10.1	H27.10.1	
人口	男	18,611	18,388	17,920
	女	19,557	19,148	18,734
	計	38,168	37,536	36,654
世帯数	13,459	13,857	14,337	
構成比	15歳未満	17.7 %	14.8 %	12.4 %
	15～64歳	69.5 %	69.0 %	66.1 %
	65歳以上	12.7 %	16.2 %	21.5 %

【人口及び有権者数】

区分	人口	有権者
男	18,009	14,937
女	18,325	15,362
計	36,334	30,299
世帯数	15,475 世帯	

※
人口及び世帯数は住民基本台帳(R2.1.1現在)に基づく数値である。
有権者はR2.6月登録日現在の選挙人名簿登録者数である。

【令和元年度土地利用の状況】

農地	37.8 %	975 ha
宅地	28.8 %	742 ha
山林	0.0 %	0 ha
その他	33.4 %	861 ha

【産業別就業者数】 (H27国調)

区分	第1次産業	第2次産業	第3次産業	総数 (分類不能含)
就業者(人)	520	6,105	11,863	19,099
構成比(%)	2.8	33.0	64.2	100.0

【普通会計予算規模】 (単位:百万円)

年度	当初予算額	増減率
30	10,895	0.0 %
1	10,945	0.5 %
2	10,900	△0.4 %

【議会議員】

条例定数 : 13 人	現員数 : 13 人	(R2.5.1現在)
-------------	------------	------------

【職員数】 (R2.4.1現在)

一般行政	教育	消防	公営企業等	合計
174 人	36 人	0 人	27 人	237 人

【令和元年度の主な施策・事業】 (単位:百万円)

BRT推進事業	1
多文化共生社会推進事業	0
ばら制定都市会議(ばらサミット)	1
大学等連携事業	2
民間保育所等整備補助事業	224
妊婦歯科検診事業	1
高崎・玉村スマートIC周辺地区まちづくり事業	1
文化センター周辺まちづくり事業	305
水防センター(仮称)整備事業	46
スクール・サポート・スタッフ配置事業	2

【令和2年度の主な施策・事業】 (単位:百万円)

大学等連携事業	1
小さな映画上映会	1
ダイヤモンド婚・金婚祝記念式典	1
子育て世代包括支援センター事業	1
産婦健康診査・産後ケア事業	3
新規民間保育所整備事業	169
文化センター周辺まちづくり事業	77
高崎・玉村スマートIC北地区開発	1
緊急防災・減災対策事業	28
小中学校ICT教育推進事業	3

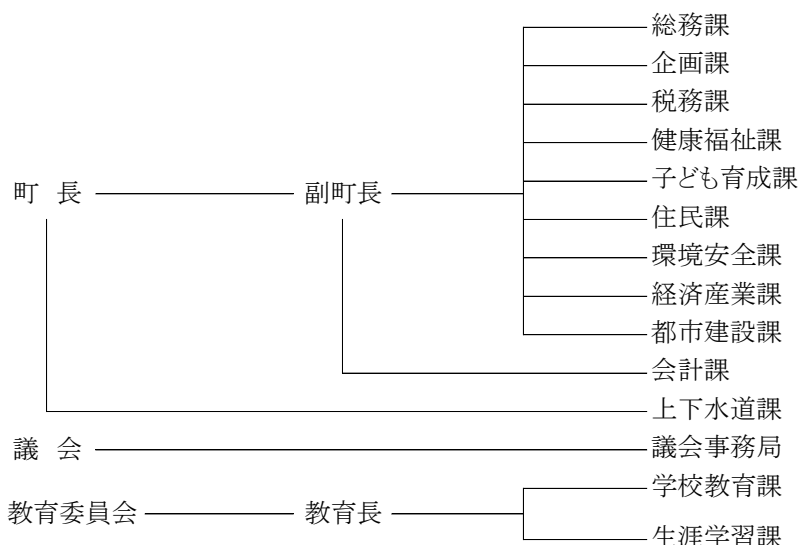
【特色ある施策・事業等】

地域おこし協力隊
 住民活動サポートセンター「ばる」
 多文化共生社会推進事業
 オープンガーデン事業
 英語指導助手の全校配置
 地域生活支援拠点整備事業
 道の駅「玉村宿」
 マスコットキャラクター「たまたん」
 子どもの貧困対策事業

【今後の主要課題及び目標等】

- ① 高崎玉村スマートインターチェンジや東毛広域幹線道路を活用したまちづくり
- ② 3市に囲まれた地域特性を活かしたまちづくり
- ③ 道の駅玉村宿を活かしたまちづくり
- ④ 民間と連携したまちづくり
- ⑤ リデザインを重視したまちづくり
- ⑥ 人口減少対策
- ⑦ 国際教育特区を生かしたまちづくり
- ⑧ 子育て世代に優しいまちづくり

【組織機構】



	団体コード:105210 31. 板倉町 <small>いたくらまち</small>	〒374-0192 邑楽郡板倉町大字板倉2682番地1					
		TEL 0276-82-1111 FAX 0276-82-1300	役場まで:東武日光線板倉東洋大前駅から車で10分				
町長 <small>くりばら みのる</small> 栗原 実 期数 3 任期 R2.11.16 副町長 中里 重義 議長 延山 宗一 (議員任期 R5.4.30)	町制施行日 昭和30年2月1日 H P https://www.town.itakura.gunma.jp/ E-mail info@town.gunma-itakura.lg.jp	面積	41.86 km ²				
花:サクラ 木:モクセイ 鳥:ヒバリ							
キャッチフレーズ : 地域で支え合う 安全なまち いたくら							
【市町村のあらまし】 群馬県の最東南端に位置し、南に利根川、北に渡良瀬川、東を渡良瀬遊水地に囲まれ、水の豊かな美しい自然に恵まれる町。平成23年に利根川・渡良瀬川合流域の水場景観が国の重要文化的景観に選定され、平成24年に渡良瀬遊水地がラムサール条約湿地に登録されるなど、環境への評価が高まっている。 また、都心から60km圏内であり、東北道が直近を通り、東武日光線板倉東洋大前駅があるなど、生活や産業の面でも交通の便の良い立地となっている。 これらの環境や立地などの資源をいかし、ニュータウン開発に取り組み、揚舟などの観光事業や企業誘致などの産業振興も進めている。		【名勝・旧跡】 ・渡良瀬遊水地 ・雷電神社 ・高鳥天満宮 【文化財】 ・利根川・渡良瀬川合流域に形成された水場景観(国選定) ・雷電神社末社八幡宮稻荷神社社殿(国指定) ・雷電神社社殿(県指定) ・木造千手観音像(県指定) ・木造性信上人坐像(県指定) ・三角縁仏獣鏡(県指定)					
【産業・経済】 基幹産業である農業は、水稲と施設野菜が中心で、米は県内一の早場米として、またキュウリは全国有数の生産地として、首都圏近郊の立地と交通を生かし、大消費地へ鮮度よく出荷される。その他、担い手による小麦の団地化、飼料用イネの作付けにも積極的に取り組んでいる。また、企業や商業施設誘致に即応する体制強化を進めている。		【伝統行事・伝統芸能】 ・長良神社弓取式(1月) ・初谷上坂東助作流獅子舞(7月) ・火番小屋づくり(12月) 【祭り・イベント等】 (R2.6.1現在) ・高鳥天満宮例大祭(2月) ・雷電神社例大祭(5月) ・雷電神社夏越大祓(6月) ・高鳥天満宮夏越大祓(7月) ・板倉まつり(8月)					
【観光施設・公共施設等】 ・群馬の水郷公園(揚舟 谷田川めぐり) ・天神池公園 ・板倉グライダー滑空場 ・板倉ゴルフ場 ・わたらせ自然館 ・文化財資料館 ・三県境		【特産品・名物】 ・野菜(キュウリ、ナス、ニガウリ)、米、花き ・川魚料理(ナマズ、コイ、ウナギ)					
【国勢調査人口】		【人口及び有権者数】					
	区分	H17.10.1	H22.10.1	H27.10.1	区分	人口	有権者
人口	男	7,857	7,814	7,477	男	7,290	6,150
	女	8,008	7,892	7,538	女	7,208	6,147
	計	15,865	15,706	15,015	計	14,498	12,297
	世帯数	4,787	5,129	5,365	世帯数	5,698 世帯	
構成比	15歳未満	12.9 %	12.2 %	10.9 %	※ 人口及び世帯数は住民基本台帳(R2.1.1現在)に基づく数値である。 有権者はR2.6月登録日現在の選挙人名簿登録者数である。		
	15～64歳	65.1 %	64.3 %	60.8 %			
	65歳以上	22.0 %	23.5 %	28.3 %			

【令和元年度土地利用の状況】

農地	53.8 %	2,251 ha
宅地	13.0 %	544 ha
山林	0.9 %	37 ha
その他	32.3 %	1,354 ha

【産業別就業者数】 (H27国調)

区分	第1次産業	第2次産業	第3次産業	総数 (分類不能含)
就業者(人)	1,350	2,352	3,897	7,848
構成比(%)	17.8	31.0	51.3	100.0

【普通会計予算規模】 (単位:百万円)

年度	当初予算額	増減率
30	6,545	11.3 %
1	5,517	△15.7 %
2	5,670	2.8 %

【議会議員】

条例定数 : 12 人	現員数 : 12 人	(R2.5.1現在)
-------------	------------	------------

【職員数】 (R2.4.1現在)

一般行政	教育	消防	公営企業等	合計
110 人	19 人	0 人	14 人	143 人

【令和元年度の主な施策・事業】 (単位:百万円)

町単独道路整備事業	82
産業施設及び商業施設誘致促進奨励事業	80
情報化推進事業	51
橋梁長寿命化事業	50
道路維持事業	44
小中学校情報機器(パソコン等)整備事業	35
担い手育成・就農支援事業	28
小学校再編事業	28
小規模農村整備事業大曲飯島地区	23
県営城沼水路地区整備事業	20

【令和2年度の主な施策・事業】 (単位:百万円)

旧庁舎解体撤去事業	121
町単独道路整備事業	90
産業施設及び商業施設誘致促進奨励事業	84
小学校スクールバス事業	32
町単独土地改良事業	27
八間樋橋解体撤去事業	5
主要道路延伸調査事業	4
子育て世代包括支援事業	0
公共施設利活用検討事業	0

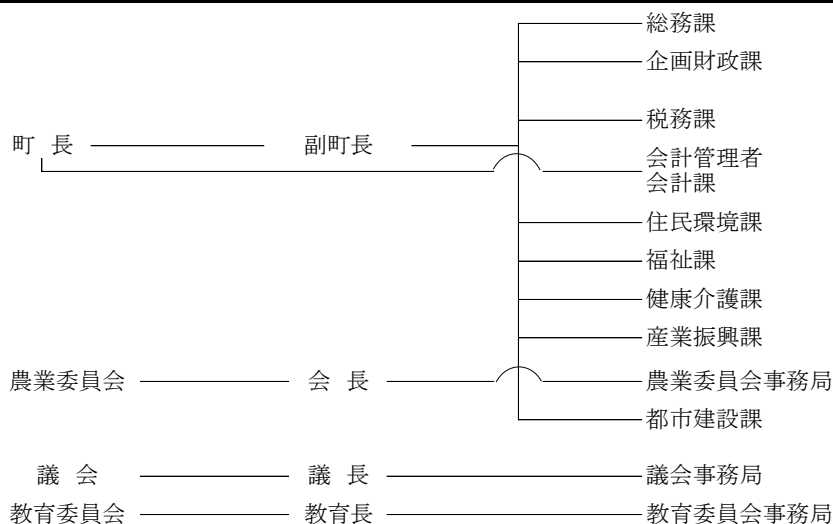
【特色ある施策・事業等】

- ①広域防災情報伝達システム事業
- ②地域と東洋大学との連携事業
- ③子育て支援金支給事業
- ④16～18歳入院費無料化
- ⑤加工米対策事業
- ⑥企業立地促進事業
- ⑦揚舟運航事業
- ⑧三県境整備利活用事業
- ⑨敬老の集い補助事業
- ⑩小中学校給食費の無料化

【今後の主要課題及び目標等】

- ①安全・安心で快適に暮らせるまち
- ②生涯にわたっていきいきと生活できるまち
- ③活力ある産業で活気があふれるまち
- ④充実した教育環境と歴史文化の薫るまち
- ⑤住みよい都市の整備と良好な景観のまち
- ⑥社会変化に対応する効率的な行政運営をするまち

【組織機構】





団体コード:105228

32. 明和町

〒370-0795 邑楽郡明和町新里250番地1

TEL 0276-84-3111

役場まで:

FAX 0276-84-3114

東武伊勢崎線川俣駅徒歩10分

町長 ^{とみづか} 富塚 ^{もとすけ} 基輔
期数 2 任期 R5.4.25

副町長 瀬下 嘉彦

議長 田口 晴美 (議員任期R5.8.8)

町制施行日 平成10年10月1日

面積 19.64 km²

H P <https://www.town.meiwa.gunma.jp/>

E-mail info@town.meiwa.gunma.jp

花:キク 木:ツゲ 鳥:-

キャッチフレーズ : 仕事が好き、家族が好き。だから、明和町。

【市町村のあらまし】

県の東南端に位置し、気候は比較的温暖で南に利根川、北に谷田川が流れる水と緑が豊富な地域である。また、町の中央を走る東武伊勢崎線や国道122号線、東北自動車道等が配列される交通条件に大変恵まれた地域である。昭和30年、旧千江田村、梅島村、佐貫村の合併により明和村として誕生し、米麦を中心とした農業が盛んだったが、近年は花き、果樹栽培等の施設園芸も盛んである。また、工業誘致も積極的に推進し、首都圏への通勤圏としても注目を集めている。平成10年10月には町制を施行し、明和町となった。

【産業・経済】

農業は稲作が中心ですが、専業農家ではキュウリやナス等の施設野菜、梨や巨峰等の果樹栽培、シクラメン等の施設園芸も盛んである。特にわい性カーネーション(鉢物)については全国有数の産地である。交通網の発達により優良企業の誘致が実現し、製造品出荷額も順調に伸びている。

【観光施設・公共施設等】

- ・利根川総合運動場
- ・ふるさとの広場
- ・B&G海洋センター
- ・日本キャンパックホール
- ・ふれあいセンタースズカケ・ポプラ
- ・駅前プラザ「メイちゃん家」

【名勝・旧跡】

- ・矢島遺跡
- ・奈良石

【文化財】

- ・三五詠歌碑
- ・阿弥陀三尊板碑
- ・正和の板碑
- ・川俣事件記念碑

【伝統行事・伝統芸能】

- ・どんど焼き
- ・ささら(獅子舞)
- ・里神楽

【祭り・イベント等】(R2.7.31現在)

- ・明和まつり(8月・中止)
- ・町民体育祭(10月・中止)
- ・文化祭・産業祭(11月・中止)
- ・公民館まつり(3月)

【特産品・名物】

- ・わい性カーネーション
- ・シクラメン
- ・梨
- ・巨峰(ブドウ)
- ・桃(明和の乙女)

【国勢調査人口】

区分	H17.10.1	H22.10.1	H27.10.1	
人口	男	5,460	5,605	5,540
	女	5,686	5,604	5,504
	計	11,326	11,209	11,044
世帯数	3,499	3,696	3,914	
構成比	15歳未満	13.3 %	13.0 %	12.6 %
	15～64歳	66.7 %	64.5 %	60.5 %
	65歳以上	20.0 %	22.6 %	27.0 %

【人口及び有権者数】

区分	人口	有権者
男	5,670	4,687
女	5,599	4,673
計	11,269	9,360
世帯数	4,304 世帯	

※ 人口及び世帯数は住民基本台帳(R2.1.1現在)に基づく数値である。有権者はR2.6月登録日現在の選挙人名簿登録者数である。

【令和元年度土地利用の状況】

農地	43.4 %	853 ha
宅地	23.1 %	453 ha
山林	0.5 %	9 ha
その他	33.1 %	649 ha

【産業別就業者数】 (H27国調)

区分	第1次産業	第2次産業	第3次産業	総数 (分類不能含)
就業者(人)	392	2,109	3,052	5,621
構成比(%)	7.1	38.0	55.0	100.0

【普通会計予算規模】 (単位:百万円)

年度	当初予算額	増減率
30	6,019	25.2 %
1	5,510	△8.5 %
2	5,390	△2.2 %

【議会議員】

条例定数 : 12 人	現員数 : 12 人	(R2.5.1現在)
-------------	------------	------------

【職員数】 (R2.4.1現在)

一般行政	教育	消防	公営企業等	合計
88 人	32 人	0 人	11 人	131 人

【令和元年度の主な施策・事業】 (単位:百万円)

道路新設改良整備事業	384
企業立地促進事業	245
特産物法人化支援事業補助金	35
小学校駐車場整備工事	27
低所得者・子育て世帯向けプレミアム付商品券事業	14
地域ネットワーク施設非常用電源整備工事	10
民間賃貸住宅家賃補助事業補助金	2

【令和2年度の主な施策・事業】 (単位:百万円)

駅周辺整備負担金	412
道路整備事業	185
防災用備品購入	10
特定空家等代執行解体工事	10
プラスチック・スマートキャンペーン事業	5
産前・産後サポート事業	4
都市計画道路見直し業務委託	3

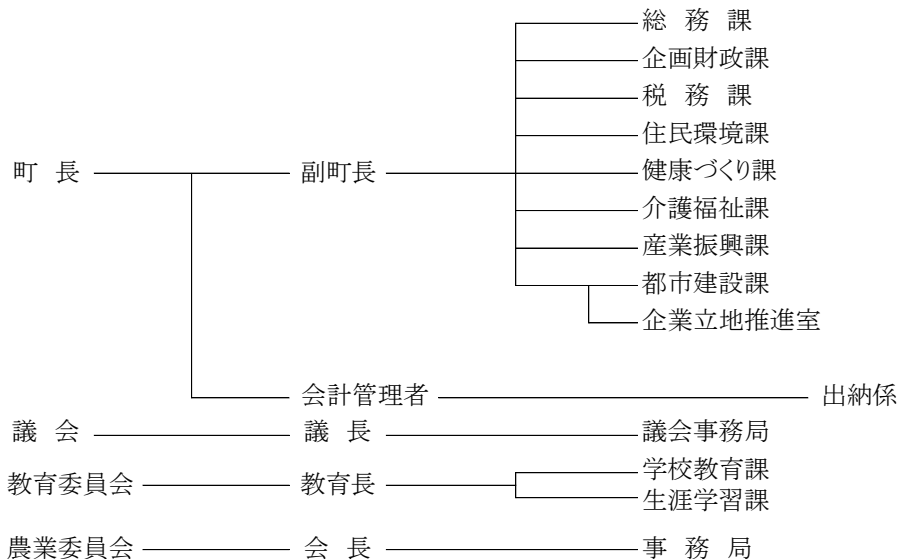
【特色ある施策・事業等】

- ・就農者支援事業
- ・ごみの分別収集トップクラス
- ・元気アップサロン
- ・ふれあいセンタースズカケ・ポプラ
- ・出産祝金支給事業
- ・移住・定住促進(Mターン促進奨励金事業)

【今後の主要課題及び目標等】

- ・都市計画道路整備事業
(国道122号線バイパスに付随する道路の整備)
- ・駅周辺整備事業
- ・町特産物のブランド化
- ・工業団地の造成
- ・就農者への支援
- ・空家対策事業

【組織機構】



	団体コード:105236 33. 千代田町	〒370-0598 邑楽郡千代田町大字赤岩1895番地の1					
		TEL 0276-86-2111 FAX 0276-86-4591	役場まで: 東武伊勢崎線館林駅より路線バスで30分				
町長 <small>たかはし じゅんいち</small> 高橋 純一 期数 2 任期 R6.3.24 副町長 石橋 俊昭 議長 柿沼 英己(議員任期R6.3.30)	町制施行日 昭和57年4月1日 H P https://www.town.chiyoda.gunma.jp/ E-mail kikaku@town.chiyoda.gunma.jp 花:キク 木:モクセイ 鳥: -	面積	21.73 km ²				
キャッチフレーズ : 人と自然がふれあう 元気で豊かなまち ちよだ							
【市町村のあらまし】 本町は「鶴舞う形の群馬県」の首の部分にあたり、東は明和町、北は館林市・邑楽町、西は大泉町、南は埼玉県(行田市・熊谷市)に接している。 町の形は、東西に細長く、標高は25m前後、比較的平坦地である。東京から60km圏内の好位置にあり、工業団地が造成され、優良企業が進出している。 町の東部には、首都圏の水需要に応えるため利根川を堰止めて造られた利根大堰があり、上流部の水域では、レガッタ・ジェットスキー等の水上スポーツが盛んである。また、ふれあいタウンちよだ住宅団地が造成され、現在分譲されている。		【名勝・旧跡】 ・利根大堰 【文化財】 ・光恩寺銅五種鈴(国指定重要文化財) ・光恩寺長屋門(国登録文化財) ・光恩寺庫裏(国登録文化財) ・光恩寺客殿(国登録文化財) ・光恩寺石蔵(国登録文化財) ・光恩寺阿弥陀三尊像(県指定重要文化財) ・光恩寺地藏菩薩画像板碑(県指定重要文化財) ・光恩寺梵鐘(町指定重要文化財) ・寶林寺梵鐘(町指定重要文化財) ・東光寺仁王像(町指定重要文化財)					
【産業・経済】 本町の農業は、米・麦を中心とした二毛作地帯であり、耕地利用率は県平均を上回っている。また、北部地区では、洪積台地を利用した植木栽培に取り組むなど、北関東有数の造園業が盛んな「植木の里」として緑を育てている。 工業は、二つの工業団地に優良企業が進出している。商業は、赤岩宿通りから町中心部(役場周辺)に集積。平成23年3月にはふれあいタウン商業区域内に大型商業施設が進出し新たな賑わいを創出。		【伝統行事・伝統芸能】 ・千代田の祭「川せがき」(8月18日)明治10年より ・光恩寺秋季不動尊大祭(10月28日) ・光恩寺春季不動尊大祭(3月28日)					
【観光施設・公共施設等】 ・赤岩渡船(対岸の埼玉県熊谷市とを結ぶ県道) ・利根大堰(首都圏に水を送るための堰) ・第一三共なかさと公園(60mのローラースライダー、国交省関東の富士見百選) ・KAKINUMAアリーナ・アクア(総合体育館・温水プール) ・コスメ・ニスト千代田町プラザ		【祭り・イベント等】(R2.6.1現在) ・千代田の祭川せがき(赤岩地先利根川河川敷: 8月18日、花火大会・灯ろう流し外 ほか・中止) ・レガッタ大会(瀬戸井地先利根川:8月上旬・中止) ・オータムコンサート(町民プラザ:10月中旬・中止) ・千代田町産業祭(東部運動公園:11月23日・中止) ・ちよだ利根川おもてなしマラソン(1月中旬・中止)					
【国勢調査人口】		【人口及び有権者数】					
	区分	H17.10.1	H22.10.1	H27.10.1	区分	人口	有権者
人口	男	5,752	5,700	5,659	男	5,710	4,663
	女	5,868	5,773	5,659	女	5,556	4,633
	計	11,620	11,473	11,318	計	11,266	9,296
	世帯数	3,571	3,719	3,981	世帯数	4,476 世帯	
構成比	15歳未満	13.9 %	13.4 %	13.0 %	※ 人口及び世帯数は住民基本台帳(R2.1.1現在)に基づく数値である。 有権者はR2.6月登録日現在の選挙人名簿登録者数である。		
	15～64歳	66.1 %	64.4 %	60.0 %			
	65歳以上	20.0 %	22.2 %	27.0 %			

【令和元年度土地利用の状況】

農地	47.1 %	1,023 ha
宅地	20.3 %	441 ha
山林	2.9 %	63 ha
その他	29.7 %	646 ha

【産業別就業者数】 (H27国調)

区分	第1次産業	第2次産業	第3次産業	総数 (分類不能含)
就業者(人)	293	2,424	2,838	5,595
構成比(%)	5.3	43.6	51.1	100.0

【普通会計予算規模】 (単位:百万円)

年度	当初予算額	増減率
30	4,477	△ 2.9 %
1	4,534	1.3 %
2	4,985	9.9 %

【議会議員】

条例定数 : 12 人	現員数 : 12 人	(R2.5.1現在)
-------------	------------	------------

【職員数】 (R2.4.1現在)

一般行政	教育	消防	公営企業等	合計
94 人	11 人	0 人	8 人	113 人

【令和元年度の主な施策・事業】 (単位:百万円) **【令和2年度の主な施策・事業】** (単位:百万円)

都市計画道路整備事業	139	公共施設複合化事業	389
市町村道路整備事業	30	市町村道路整備事業	160
小規模農村整備事業	17	公園整備事業	35
橋梁維持事業	13	旧東幼稚園施設改修事業	22
公園整備事業	12	小規模農村整備事業	14
通学路・防犯灯・横断歩道整備	11	通学路・防犯灯・横断歩道整備	10
ちよだ利根川おもてなしマラソン事業	10	ちよだ利根川おもてなしマラソン事業	10
温水プール施設改修工事	10	橋梁維持事業	7
クビアカツヤカミキリムシ対策事業	4	クビアカツヤカミキリムシ対策事業	4

【特色ある施策・事業等】

・第五次総合計画

本町では、利根川や平地林などの豊かな自然や歴史、伝統文化などを有効活用しつつ、より豊かな町民生活の実現を目指し、町民と行政が相互に信頼し協働しながら、長期的なまちづくりの方向性を示すとともに、総合的かつ計画的な行政運営を図るため、地方自治法の規定する基本構想を定め、『人と自然がふれあう 元気で豊かなまち ちよだ』を将来像とした平成23年度から令和2年度の10年間の「千代田町第五次総合計画」を策定、推進を行う。

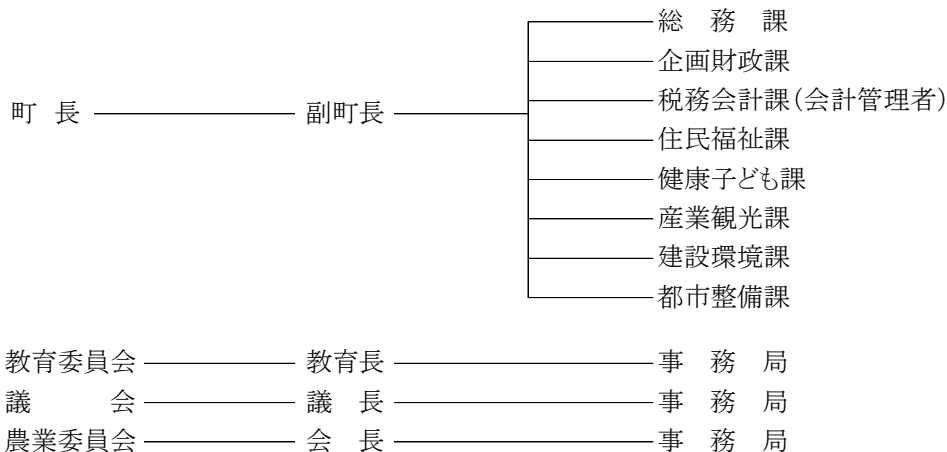
【今後の主要課題及び目標等】


・千代田町総合戦略(平成27年度から令和2年度)
人口減少対策に焦点を置いた千代田町総合戦略を策定。令和42年の人口目標を9718人と定め、①新しい雇用環境の創出、②定住移住促進、③結婚・子育て支援、④人の交流促進を基本目標として、魅力的で活力のある地域社会を維持向上させていく。

・利根川新橋建設促進

令和2年度、群馬・埼玉地域連携道路網検討調査事業も18年目に入る中、今後も関係市町と連携し、同盟会活動を積極的に取り組み、新橋の早期実現を促進する。

【組織機構】



	団体コード:105244 34. 大泉町 <small>おおいずみまち</small>	〒370-0595 邑楽郡大泉町日の出55番1号																																								
		TEL 0276-63-3111 FAX 0276-63-3921	役場まで: 東武鉄道西小泉駅徒歩15分																																							
町長 <small>むらやま としあき</small> 村山 俊明 期数 2 任期 R3.5.4 副町長 飯田 健	町制施行日 昭和32年3月31日 H P https://www.town.oizumi.gunma.jp/ E-mail soumu@town.oizumi.gunma.jp	面積	18.03 km ²																																							
議長 須田 敏彦 (議員任期R3.5.4)	花:(春)チューリップ、(秋)サルビア 木:けやき、さざんか、つつじ類(さつき含む) 鳥:-																																									
キャッチフレーズ : 住んでみたい 住み続けたいまち おおいずみ																																										
【市町村のあらまし】 大泉町は、群馬県の南東端に位置し、地形は平坦で、利根川をはさんで埼玉県熊谷市と隣接している。昭和32年に大川村と小泉町が合併し「大泉町」が誕生した。現在では、日本を代表する優良企業が進出しており、北関東でも屈指の工業都市となっている。 また、外国籍の登録者人口が7,964人(令和2年4月1日現在)で、総人口に占める割合も19%を超えている。	【名勝・旧跡】 ・小泉城跡(富岡城跡) 附、城之内古墳(復元) ・伝、児島高德墳墓	【文化財】 ・県指定: 古海原前1号古墳 古海松塚11号古墳出土品一括 ・町指定: 青麻神社庚申塔、阿弥陀三尊板碑 石造地藏菩薩、小泉神社本殿及び彫刻白石家文書																																								
【産業・経済】 戦前から軍需都市として栄え、昭和35年に首都圏都市開発区域の指定を受けてからは、電機機器・輸送機器を中心に日本を代表する優良企業が進出。製造品出荷額等は県内上位の工業都市である。	【伝統行事・伝統芸能】 ・仙石ささら舞い ・吉田西里神楽 ・社日稲荷神社探湯神事(くがたちしんじ)	【祭り・イベント等】(R2.6.1現在) ・3月・9月の第4日曜日…社日まつり(3月中止) ・4月上旬…城之内公園桜まつり(中止) ・6月1日…初山(中止) ・6月上旬…花菖蒲まつり(中止) ・7月下旬…大泉まつり(中止) ・毎月第4日曜日(7月及び12月～2月を除く。) …活きな世界のグルメ横丁(4, 5, 6月中止)																																								
【観光施設・公共施設等】 城之内公園・いずみ緑道・いずみの杜・御正作公園 文化むら・スバル運動公園・小泉神社・社日神社・いずみ総合公園	【特産品・名物】 ・多文化共生の「食」と「文化」																																									
【国勢調査人口】	<table border="1"> <thead> <tr> <th>区分</th> <th>H17.10.1</th> <th>H22.10.1</th> <th>H27.10.1</th> </tr> </thead> <tbody> <tr> <td rowspan="3">人口</td> <td>男</td> <td>21,763</td> <td>21,049</td> <td>21,872</td> </tr> <tr> <td>女</td> <td>19,703</td> <td>19,208</td> <td>19,330</td> </tr> <tr> <td>計</td> <td>41,466</td> <td>40,257</td> <td>41,202</td> </tr> <tr> <td>世帯数</td> <td>16,531</td> <td>16,600</td> <td>18,070</td> </tr> </tbody> </table>			区分	H17.10.1	H22.10.1	H27.10.1	人口	男	21,763	21,049	21,872	女	19,703	19,208	19,330	計	41,466	40,257	41,202	世帯数	16,531	16,600	18,070	【人口及び有権者数】	<table border="1"> <thead> <tr> <th>区分</th> <th>人口</th> <th>有権者</th> </tr> </thead> <tbody> <tr> <td>男</td> <td>21,944</td> <td>15,209</td> </tr> <tr> <td>女</td> <td>20,043</td> <td>13,911</td> </tr> <tr> <td>計</td> <td>41,987</td> <td>29,120</td> </tr> <tr> <td>世帯数</td> <td colspan="2">19,578 世帯</td> </tr> </tbody> </table>		区分	人口	有権者	男	21,944	15,209	女	20,043	13,911	計	41,987	29,120	世帯数	19,578 世帯	
区分	H17.10.1	H22.10.1	H27.10.1																																							
人口	男	21,763	21,049	21,872																																						
	女	19,703	19,208	19,330																																						
	計	41,466	40,257	41,202																																						
世帯数	16,531	16,600	18,070																																							
区分	人口	有権者																																								
男	21,944	15,209																																								
女	20,043	13,911																																								
計	41,987	29,120																																								
世帯数	19,578 世帯																																									
【構成比】	<table border="1"> <thead> <tr> <th>区分</th> <th>H17.10.1</th> <th>H22.10.1</th> <th>H27.10.1</th> </tr> </thead> <tbody> <tr> <td rowspan="3">構成比</td> <td>15歳未満</td> <td>14.8 %</td> <td>14.0 %</td> <td>13.0 %</td> </tr> <tr> <td>15～64歳</td> <td>71.9 %</td> <td>69.2 %</td> <td>66.3 %</td> </tr> <tr> <td>65歳以上</td> <td>13.3 %</td> <td>16.9 %</td> <td>20.7 %</td> </tr> </tbody> </table>			区分	H17.10.1	H22.10.1	H27.10.1	構成比	15歳未満	14.8 %	14.0 %	13.0 %	15～64歳	71.9 %	69.2 %	66.3 %	65歳以上	13.3 %	16.9 %	20.7 %	※ 人口及び世帯数は住民基本台帳(R2.1.1現在)に基づく数値である。 有権者はR2.6月登録日現在の選挙人名簿登録者数である。																					
区分	H17.10.1	H22.10.1	H27.10.1																																							
構成比	15歳未満	14.8 %	14.0 %	13.0 %																																						
	15～64歳	71.9 %	69.2 %	66.3 %																																						
	65歳以上	13.3 %	16.9 %	20.7 %																																						

【令和元年度土地利用の状況】

農地	15.3 %	275 ha
宅地	48.7 %	878 ha
山林	0.3 %	6 ha
その他	35.7 %	644 ha

【産業別就業者数】 (H27国調)

区分	第1次産業	第2次産業	第3次産業	総数 (分類不能含)
就業者(人)	145	10,538	9,594	20,686
構成比(%)	0.7	52.0	47.3	100.0

【普通会計予算規模】 (単位:百万円)

年度	当初予算額	増減率
30	12,732	4.5 %
1	12,578	△ 1.2 %
2	12,888	2.5 %

【議会議員】

条例定数 : 15 人	現員数 : 14 人	(R2.5.1現在)
-------------	------------	------------

【職員数】 (R2.4.1現在)

一般行政	教育	消防	公営企業等	合計
210 人	27 人	0 人	18 人	255 人

【令和元年度の主な施策・事業】 (単位:百万円)

交通安全活動推進事業	1
常備消防事業	61
地方創生推進事業	7
統合型地理情報システム導入事業	1
古氷農園開設事業	4
七ヶ村用水水門自動化整備事業	11
東小学校放課後子ども教室事業	2

【令和2年度の主な施策・事業】 (単位:百万円)

非常備消防事業	24
在宅高齢者福祉等推進事業	1
予防接種事業	140
子育て世代包括支援センター事業	3
橋りょう維持事業	54
南小学校校舎改修事業	49
放課後子ども教室事業	6

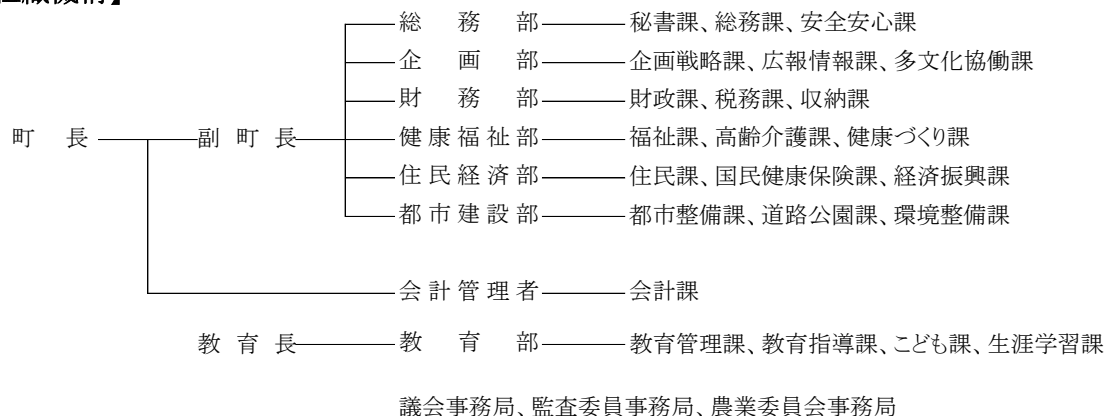
【特色ある施策・事業等】

- ・元気な地域支援事業
- ・多文化共生コミュニティセンター事業
- ・小学校英語教育推進事業
- ・学童保育学習サポート事業
- ・配偶者暴力相談支援センター事業
- ・不育症治療助成事業
- ・避難所宿泊体験型防災訓練
- ・子育て育児用品購入費等助成事業
- ・性的マイノリティ者「パートナーシップ制度」
- ・スクールロイヤー設置事業

【今後の主要課題及び目標等】

- ・活力とにぎわいのあるまち
- ・快適で住みやすいまち
- ・互いにおもいやり、みんなで築く協働のまち
- ・誰もが支え合い、健康で心豊かに暮らせるまち
- ・環境と調和した安全安心なまち
- ・夢とやさしさをもって、生き生きと学ぶまち

【組織機構】



	団体コード:105252 35. 邑楽町 <small>お う ら ま ち</small>	〒370-0692 邑楽郡邑楽町大字中野2570番地1																																																		
		TEL 0276-88-5511 FAX 0276-89-0136	役場まで: 東武鉄道小泉線本中野駅徒歩15分																																																	
町長 <small>かねこ まさかず</small> 金子 正一 期数 4 任期 R5.12.18 副町長 半田 康幸	町制施行日 昭和43年4月1日 H P https://www.town.ora.gunma.jp/index.html E-mail ora@swan.town.ora.gunma.jp	面積	31.11 km ²																																																	
議長 神谷 長平 (議員任期 R5.5.20)	花:ヤマツツジ 木:アカマツ 鳥:—																																																			
キャッチフレーズ : やさしさと活気の調和した 夢あふれるまち“おうら”																																																				
【市町村のあらまし】 本町は県の東南部、首都圏から約70kmの位置にあり、東は館林市、南は千代田町、西は太田市と大泉町、そして北は栃木県足利市に隣接している。白鳥の訪れる多々良沼公園や、緑豊かな平地林など恵まれた環境にある。昭和30年に中野村と高島村が合併し中島村が発足。翌年9月には千代田村の一部となっていた長柄村が加わり、昭和32年1月に邑楽村が誕生。その後、工業の発展や住宅団地の造成によって人口が増加し、昭和43年4月に町制を施行。 現在は、町の中央部にある中央公園周辺に役場庁舎・中央公民館などの公共施設を集約し、まとまりのあるまちづくりを進めている。	【名勝・旧跡】 多々良沼公園(4月さくら並木、5月ふじ棚、11月～3月白鳥飛来) 長柄神社の桜「エドヒガン」(町指定天然記念物) 鶺古城(町指定史跡) 松本古墳群(3.9.10.11.12.13.20号古墳)(町指定史跡)	【文化財】 永明寺のキンモクセイ(国指定天然記念物) 神光寺の大カヤ(県指定天然記念物) 高島小学校のトウグミ(県指定天然記念物) 長柄神社の桜「エドヒガン」(町指定天然記念物) 長柄神社本殿 附安永八年棟札(町指定重要文化財) 慶徳寺山門(町指定重要文化財) 鶺古城(町指定史跡) 中野緋一式(町指定重要有形民俗文化財)																																																		
【産業・経済】 本町には、鞍掛工業団地をはじめとする6つの工業団地があり、自動車関連産業、電気機器関連産業が盛んである。製造品出荷額等については、常に県内において上位を維持している。 農業においては、米麦を中心に秋冬白菜、夏秋ナス、キャベツ、イチゴ、ニガウリ、そばなど地域の特性を生かした農産物の生産を行っている。	【伝統行事・伝統芸能】 長柄神社の里神楽(町指定重要無形民俗文化財) 天王元宿祇園祭り(町指定重要無形民俗文化財) 八木節 【祭り・イベント等】 (R2.6.1現在) 石打こぶ観音例大祭(1月、8月) おうら祭り(8月・中止) 産業祭、邑多福まつり(11月) 多々良沼公園白鳥飛来(11月～3月) 光のページェントHiKARi MiRAi(11月～1月)	【特産品・名物】 秋冬白菜、夏秋ナス、キャベツ、イチゴ、ニガウリ、そば																																																		
【観光施設・公共施設等】 シンボルタワー「未来MiRAi」 多々良沼公園(ふじ棚、白鳥飛来、さくら並木) おうら中央公園 あいあいセンター(農産物直売所) 町立図書館 県立緑化センター 邑楽町中央公民館(邑の森ホール)																																																				
【国勢調査人口】	【人口及び有権者数】																																																			
<table border="1"> <thead> <tr> <th>区分</th> <th>H17.10.1</th> <th>H22.10.1</th> <th>H27.10.1</th> </tr> </thead> <tbody> <tr> <td rowspan="3">人口</td> <td>男</td> <td>13,683</td> <td>13,569</td> <td>13,285</td> </tr> <tr> <td>女</td> <td>13,689</td> <td>13,454</td> <td>13,141</td> </tr> <tr> <td>計</td> <td>27,372</td> <td>27,023</td> <td>26,426</td> </tr> <tr> <td>世帯数</td> <td>8,809</td> <td>9,196</td> <td>9,528</td> </tr> <tr> <td rowspan="3">構成比</td> <td>15歳未満</td> <td>14.0 %</td> <td>13.2 %</td> <td>12.4 %</td> </tr> <tr> <td>15～64歳</td> <td>68.8 %</td> <td>65.3 %</td> <td>59.3 %</td> </tr> <tr> <td>65歳以上</td> <td>17.2 %</td> <td>21.4 %</td> <td>28.3 %</td> </tr> </tbody> </table>	区分	H17.10.1	H22.10.1	H27.10.1	人口	男	13,683	13,569	13,285	女	13,689	13,454	13,141	計	27,372	27,023	26,426	世帯数	8,809	9,196	9,528	構成比	15歳未満	14.0 %	13.2 %	12.4 %	15～64歳	68.8 %	65.3 %	59.3 %	65歳以上	17.2 %	21.4 %	28.3 %	<table border="1"> <thead> <tr> <th>区分</th> <th>人口</th> <th>有権者</th> </tr> </thead> <tbody> <tr> <td>男</td> <td>13,347</td> <td>11,106</td> </tr> <tr> <td>女</td> <td>13,021</td> <td>10,974</td> </tr> <tr> <td>計</td> <td>26,368</td> <td>22,080</td> </tr> <tr> <td>世帯数</td> <td colspan="2">10,316 世帯</td> </tr> </tbody> </table>	区分	人口	有権者	男	13,347	11,106	女	13,021	10,974	計	26,368	22,080	世帯数	10,316 世帯		※ 人口及び世帯数は住民基本台帳(R2.1.1現在)に基づく数値である。 有権者はR2.6月登録日現在の選挙人名簿登録者数である。	
区分	H17.10.1	H22.10.1	H27.10.1																																																	
人口	男	13,683	13,569	13,285																																																
	女	13,689	13,454	13,141																																																
	計	27,372	27,023	26,426																																																
世帯数	8,809	9,196	9,528																																																	
構成比	15歳未満	14.0 %	13.2 %	12.4 %																																																
	15～64歳	68.8 %	65.3 %	59.3 %																																																
	65歳以上	17.2 %	21.4 %	28.3 %																																																
区分	人口	有権者																																																		
男	13,347	11,106																																																		
女	13,021	10,974																																																		
計	26,368	22,080																																																		
世帯数	10,316 世帯																																																			

【令和元年度土地利用の状況】

農地	51.9 %	1,614 ha
宅地	24.1 %	751 ha
山林	3.3 %	102 ha
その他	20.7 %	644 ha

【産業別就業者数】 (H27国調)

区分	第1次産業	第2次産業	第3次産業	総数 (分類不能含)
就業者(人)	608	5,136	7,020	12,967
構成比(%)	4.8	40.2	55.0	100.0

【普通会計予算規模】 (単位:百万円)

年度	当初予算額	増減率
30	8,343	△ 0.8 %
1	8,078	△ 3.2 %
2	8,589	6.3 %

【議会議員】

条例定数 : 14 人	現員数 : 14 人	(R2.5.1現在)
-------------	------------	------------

【職員数】 (R2.4.1現在)

一般行政	教育	消防	公営企業等	合計
145 人	35 人	0 人	12 人	192 人

【令和元年度の主な施策・事業】 (単位:百万円)

消防施設事業(消防団車両更新など)	70
図書館管理運営事業(空調設備更新など)	67
中央公民館管理運営事業	58
町道整備事業	49
がん検診事業	44
町立集会所管理事業(町立集会所改修工事など)	34
災害対策事業(防災備品・倉庫整備など)	14
出産祝い金事業	12
文化芸術鑑賞事業	3
健康づくり推進事業	2

【令和2年度の主な施策・事業】 (単位:百万円)

中野東小学校改修事業	107
図書館管理運営事業	45
町立集会所管理事業(町立集会所改修工事など)	43
保育園施設整備事業	29
呂楽南中学校改修事業	21
災害対策事業	16
生活拠点施設整備事業	13
福祉タクシー使用料補助事業	9
幼児教育・保育給食費無償化事業	7
子育て世代包括支援センター運営事業	1

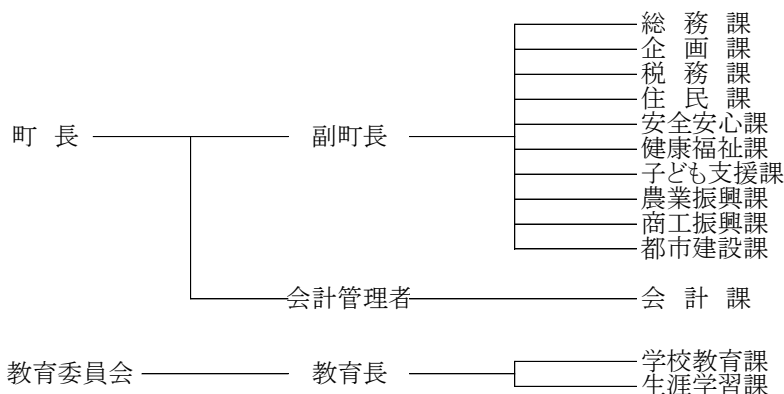
【特色ある施策・事業等】

- ・安全 防犯防災の推進
- ・子育て 幼児教育・保育給食費無償化事業
- ・農業 地域農畜産物の生産推進
- ・観光 冬季の白鳥飛来地としてPR
- ・土木 町道幹線道路の改良事業の推進
- ・教育 「おうら生き生きプラン」に基づく健全育成
小中連携・小中連携による英語教育の強化
中央公民館を拠点とした教育と芸術・文化のまちづくり

【今後の主要課題及び目標等】

- ・子どもを産み育てやすい環境の整備
子育て支援の充実
- ・産業振興の推進
農業・工業・商業の振興
企業誘致の推進
- ・健康・高齢者福祉の充実
地域包括ケアシステムの構築
- ・災害に備えた危機管理体制の強化
- ・教育・文化の向上
質の高い学校教育及び社会教育の推進

【組織機構】



議会事務局、農業委員会事務局

広 域 圏 別 の 概 要

団体コード
108626

とねぬまたこういきしちょうそんけんしんこうせいびくみあい
利根沼田広域市町村圏振興整備組合

【概要】

所在地 〒378-0051
沼田市上原町1801番地2
利根沼田文化会館内(4階)
TEL 0278-22-3691
FAX 0278-23-8339
HP <http://www.oze.or.jp/>

構成市町村 沼田市・片品村・川場村・昭和村・みなかみ町
(1市1町3村)
設立年月日 昭和45年7月3日
圏域人口 81,007人
圏域面積 1,765.69 km²
ふるさと市町村圏 有(H2.9.12選定) 基金10億円

【執行機関】 理事会

理事長 氏名 横山 公一
任期 市町村長の在任期間
選出方法 構成市町村長の互選
副理事長 氏名 堤 盛吉
任期 市町村長の在任期間
選出方法 構成市町村長の互選
会計管理者 氏名 福井 涼三
任期 会計管理者の在職期間
選出方法 理事長の属する市町村の
会計管理者

【議会】

議員定数 8人
議員の資格 構成市町村議会の議員
議員の任期 構成市町村議会の議員の在任期間
議員の選出方法 構成市町村議会の議長は充職、他の議員は定められた人員を構成市町村議会で選挙

【行政委員会委員数】

(単位:人)

教育委員	公平委員	監査委員	その他
-	3	2	-

【職員構成】

(単位:人)

	専任	兼任
一般職員	30	-
単純労務職員	4	-
教育公務員	-	-
消防職員	137	-
合計	171	-

【広域市町村圏の特徴】

本圏域は、群馬県の北部に位置する山岳及び中山間地域である。また、谷川岳で有名な上信越国立公園と尾瀬を有する尾瀬国立公園のエリアに圏域の一部が含まれており、森林資源や温泉資源などに恵まれた一級の観光地として発展してきた圏域である。

【広域市町村圏計画基本構想等】

◎森林と人 職・住・遊・学 圏域づくり

◎計画期間 平成13年～平成22年(※延長)

【当初予算】

(単位:千円)

		令和元年度	令和2年度
一般会計		2,004,566	2,086,627
一般会計の内訳	議会費	176	176
	総務費	158,433	155,293
	民生費	208,947	202,938
	衛生費	146,067	180,267
	消防費	1,260,845	1,289,152
	教育費	108,713	128,968
	公債費	120,385	128,833
予備費	1,000	1,000	

【令和2年度重点施策】

(単位:百万円)

【今後の課題】

1. 自然環境と安全性が確保された圏域の創造
2. 生活重視・住民参加型の圏域の創造
3. プロジェクト主義からの脱却と社会資本ストックを活用した圏域の創造
4. 21世紀型産業の創出と人づくり育成システムが伴った圏域の創造
5. 構成市町村が活性化し自立化が図られた圏域の創造

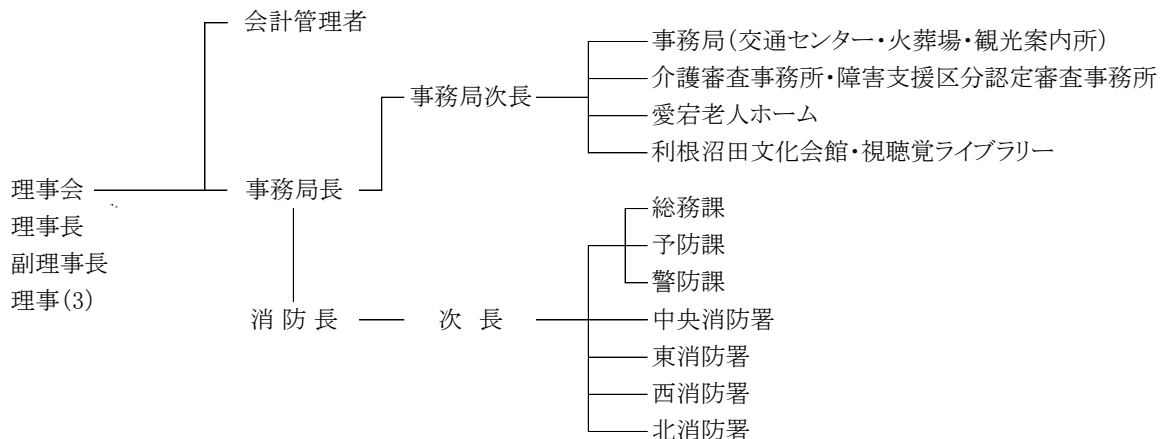
【共同処理する事務】

1. ふるさと市町村圏計画の策定及び計画に基づく事業の実施に伴う連絡調整	全構成市町村
2. 巡回診療に関する事務	全構成市町村
3. 交通安全思想の普及及び交通事故相談並びに交通センターの設置及び管理	全構成市町村
4. 養護老人ホームの設置及び管理	全構成市町村
5. 文化会館の設置及び管理	全構成市町村
6. 消防組織法(昭和22年法律第226号)及び消防法(昭和23年法律第186号)に定める消防事務(水利施設の設置及び管理並びに非常備消防に関する事務を除く)	全構成市町村
7. 救急医療に関する事務	全構成市町村
8. 視聴覚ライブラリーの設置及び管理	全構成市町村
9. 火葬場・斎場の設置及び管理	全構成市町村 (みなかみ町は旧月夜野町区域)
10. ふるさと市町村圏計画の策定及び計画に基づく広域的事業の実施	全構成市町村
11. 看護師修学資金に関する事務	全構成市町村
12. 火薬類取締法(昭和25年法律第149号)及び液化石油ガスの保安の確保及び取引の適正化に関する法律(昭和42年法律第149号)に規定する知事の権限に属する事務のうち、関係市町村が処理することとされた事務	全構成市町村
13. 介護認定審査会の設置及び運営に関する事務	全構成市町村
14. 障害支援区分認定審査会の設置及び運営に関する事務	全構成市町村

【広域市町村圏振興整備組合が実施した事業】

- ・伝染病隔離病舎(S31～H11)
- ・へき地巡回診療(S45～)
- ・養護老人ホーム開設(S50～)
- ・交通センター事業(S46～)
- ・救急医療サブセンター開設(S47)
- ・広域消防事業1本部4署(S49～)
- ・文化会館開設(S50)
- ・二次救急医療病院群輪番制実施(S56～)
- ・休日急患診療所開設(S57)
- ・広域観光センター開設(S57)
- ・視聴覚ライブラリー開設(S59)
- ・愛宕老人ホーム改築(S61)
- ・ぬまた聖苑開設(S63)
- ・看護師修学資金貸与事業(H5～)
- ・農業共済事業開始(H9)
- ・広域観光センターアーケード建設(H10)
- ・外科系在宅当番医制実施(H10～)
- ・広域景観憲章制定(H10)
- ・東消防署改修(H10)
- ・介護認定審査会設置(H11)
- ・北消防署改修(H11)
- ・西消防署改修(H12)
- ・消防本部・中央消防署改修(H14)
- ・障害程度区分認定審査会設置(H18)
- ・夜間小児救急診療室(H19～25)
- ・交通センター駐車場拡張工事(H20)
- ・消防緊急通信指令設備整備事業(H21)
- ・地域情報通信技術利活用推進交付金事業(H21)
- ・農業共済事業廃止(H21)
- ・ぬまた聖苑指定管理開始(H22～)
- ・猿ヶ京老人ホーム事業廃止(H25)
- ・休日夜間急患診療所開設(H26)
- ・たかさき消防共同指令センター開所(H28)
- ・文化会館耐震化及び大規模改修(H28～29)

【組織図】



団体コード 108731	し ぶ か わ ち く こ う い き し ち ょ う そ ん け ん し ん こ う せ い び く み あ い 渋川地区広域市町村圏振興整備組合
-----------------	--

【概要】 所在地 〒377-0007 渋川市石原1434番地1 TEL 0279-60-5200 FAX 0279-60-5881 HP http://www.sknet.or.jp/	構成市町村 (1市1町1村) 渋川市・吉岡町・榛東村 設立年月日 昭和46年9月1日 圏域人口 113,200人 圏域面積 288.65 km ² ふるさと市町村圏 有(H4.9.21選定) 基金10億円
--	---

【執行機関】 管理者 氏名 高木 勉 任期 渋川市長の在任期間 選出方法 渋川市長の職にある者 副管理者 氏名 柴崎 徳一郎・真塩 卓 任期 構成町村長及び渋川市副市長の在任期間 選出方法 構成町村長及び渋川市副市長の職にある者 会計管理者 氏名 近藤 尚嗣 任期 渋川市会計管理者の在職期間 選出方法 渋川市会計管理者の職にある者	【議会】 議員定数 15人 議員の資格 構成市町村議会の議員 議員の任期 構成市町村議会の議員の在任期間 議員の選出方法 構成市町村議会の議長は充職、他の議員は定められた人員を構成市町村議会で選挙 【職員構成】 (単位:人) <table border="1" style="width: 100%; text-align: center;"> <thead> <tr> <th></th> <th>専任</th> <th>兼任</th> </tr> </thead> <tbody> <tr> <td>一般職員</td> <td>26</td> <td>45</td> </tr> <tr> <td>単純労務職員</td> <td>-</td> <td>-</td> </tr> <tr> <td>教育公務員</td> <td>-</td> <td>-</td> </tr> <tr> <td>消防職員</td> <td>165</td> <td>-</td> </tr> <tr> <td>合計</td> <td>191</td> <td>45</td> </tr> </tbody> </table>		専任	兼任	一般職員	26	45	単純労務職員	-	-	教育公務員	-	-	消防職員	165	-	合計	191	45
	専任	兼任																	
一般職員	26	45																	
単純労務職員	-	-																	
教育公務員	-	-																	
消防職員	165	-																	
合計	191	45																	

【行政委員会委員数】 (単位:人)

教育委員	公平委員	監査委員	その他
-	3	2	-

【広域市町村圏の特徴】
 本圏域は、群馬県の中央に位置し、赤城山、子持山、榛名山に囲まれ、利根川、吾妻川が合流するなど、自然環境に恵まれている。また、歴史資源と文化、そしてこの圏域の特徴ともいえる温泉の魅力を活用して、多くの人々が交流する圏域づくりが進められている。

【当初予算】 (単位:千円)

		令和元年度	令和2年度
一般会計		3,072,286	3,066,074
一般会計の内訳	議会費	1,293	1,376
	総務費	162,612	152,764
	衛生費	1,068,241	1,049,235
	労働費	1,691	1,698
	消防費	1,503,670	1,520,957
	教育費	5,363	549
	公債費	324,416	334,495
	予備費	5,000	5,000

【令和2年度重点施策】

(単位:百万円)

【今後の課題】

- 1. 救急自動車更新 40
- 2. 消防庁舎建設等事業(設計) 17
- 3. 消防指令システム機能強化整備事業 26

- 1. 広域行政の情報化とイメージアップ

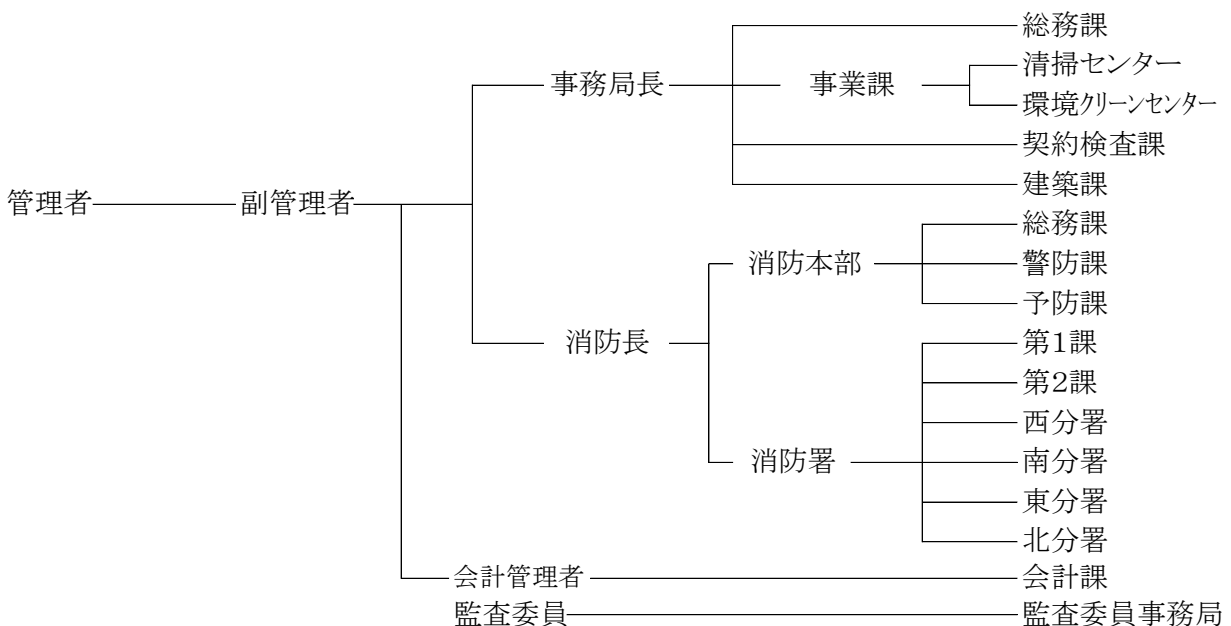
【共同処理する事務】

1. 消防組織法(昭和22年法律第226号)及び消防法(昭和23年法律第186号)に定める消防事務(水利施設の設置及び管理並びに非常備消防に関する事務を除く)	全構成市町村
2. ごみ処理施設の設置及び管理	全構成市町村
3. し尿処理施設の設置及び管理並びにし尿の収集、運搬及び処分	全構成市町村
4. 浄化槽の清掃並びに浄化槽汚泥の収集、運搬及び処分	全構成市町村
5. 組合立火葬場及び斎場の設置及び管理	全構成市町村
6. 夜間急患診療所の設置及び管理並びに救急医療対策補助事業	全構成市町村
7. 職業訓練センターの設置及び管理	全構成市町村
8. 組合立運動場の設置及び管理	全構成市町村
9. ふるさと市町村圏計画の策定及び事業の実施についての連絡調整	全構成市町村
10. ふるさと市町村圏計画における活動事業の実施に関する事務	全構成市町村
11. 火薬類取締法(昭和25年法律第149号)に規定する知事の権限に属する事務のうち、関係市町村が処理することとされた事務	全構成市町村
12. ガス事業法(昭和29年法律第51号)、電気用品安全法(昭和36年法律第234号)並びに液化石油ガスの保安の確保及び取引の適正化に関する法律(昭和42年法律第149号)に規定する市長の権限に属する事務及び知事の権限に属する事務のうち関係市町村が処理することとされた事務	全構成市町村

【広域市町村圏振興整備組合が実施した事業】 (ふるさと市町村圏の事業は☆)

- ・ふるさと広域活動事業(H4～)☆
- ・救急医療対策事業(H5～)
- ・夜間急患診療所(H2～)
- ・火葬場斎場(H12～)
- ・清掃センター(S48～)
- ・環境クリーンセンター(S48～)
- ・職業訓練センター(S51～)
- ・消防救急事業(S47～)
- ・広域圏運動場(S59～)

【組織図】



団体コード 108740	とみお か か ん ら こ う い き し ち ょ う そ ん け ん し ん こ う せ い び く み あ い 富岡甘楽広域市町村圏振興整備組合
-----------------	--

【概要】 所在地 〒370-2316 富岡市富岡2486番地7 TEL 0274-62-5261 FAX 0274-63-3541 HP http://www.tomiokakanra-kouiki.jp/	構成市町村 富岡市・下仁田町・南牧村・甘楽町 (1市2町1村) 設立年月日 昭和46年9月1日 圏域人口 70,429 人 圏域面積 488.67 km ² ふるさと市町村圏 無
--	---

【執行機関】 理事長 氏名 榎本 義法 任期 市町村長の在任期間 選出方法 構成市町村長の互選 副理事長 氏名 茂原 荘一 任期 市町村長の在任期間 選出方法 構成市町村長の互選	【議会】 議員定数 15人 議員の資格 構成市町村議会の議員 議員の任期 構成市町村議会の議員の在任期間 議員の選出方法 構成市町村議会の議長は充職、他の議員は定められた人員を構成市町村議会で選挙
--	---

【職員構成】 (単位:人)

	専任	兼任
一般職員	15	-
単純労務職員	-	-
教育公務員	0	-
消防職員	140	-
合計	155	-

【行政委員会委員数】 (単位:人)

教育委員	公平委員	監査委員	その他
4	3	2	-

【広域市町村圏の特徴】
 本圏域は、妙義荒船佐久高原国定公園の名山秀峰を源とする鏑川水系の限りない恵沢のもとに、快適な自然と風土が形成されている地域である。上信越自動車道の開通による国土構造の中に占める優位な立地条件をはじめ、世界遺産である富岡製糸場及び荒船風穴を有しており、将来の地域発展の可能性は多岐にわたると期待されている。

【当初予算】 (単位:千円)

		令和元年度	令和2年度
一般会計		1,828,969	1,600,710
一般会計の内訳	議会費	818	818
	総務費	52,817	49,914
	衛生費	103,075	111,200
	消防費	1,454,239	1,199,515
	教育費	109,347	115,169
	公債費	98,673	114,094
	予備費	10,000	10,000
衛生管理センター事業特別会計		—	141,379
内訳	衛生費	—	136,379
	予備費	—	5,000

【令和2年度重点施策】 (単位:百万円)

1. 汚泥再生処理センター整備事業 9

【今後の課題】

1. 消防本部組織の再編
2. 消防救急無線のデジタル化に伴う財政負担の増加
3. 看護専門学校における教育環境の充実

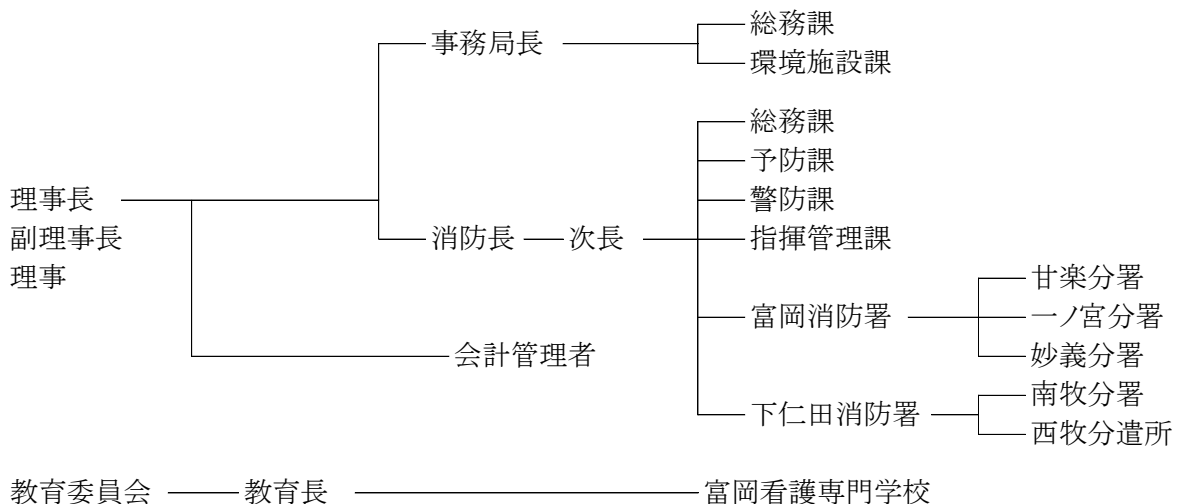
【共同処理する事務】

1.	消防組織法(昭和22年法律第226号)及び消防法(昭和23年法律第186号)で定める市町村の消防事務(水利施設の設置及び管理並びに非常備消防に関する事務を除く。)	全構成市町村
2.	救急医療対策事業に関する事務	全構成市町村
3.	看護師養成所の設置及び管理に関する事務	全構成市町村
4.	火薬類取締法(昭和25年法律第149号)及び液化石油ガスの保安の確保及び取引の適正化に関する法律(昭和42年法律第149号)に規定する知事の権限に属する事務のうち、関係市町村が処理することとされた事務	全構成市町村
5.	し尿処理施設の設置及び管理に関する事務	富岡市、甘楽町

【広域市町村圏振興整備組合が実施した事業】

- ・救急医療対策事業(S55～)
- ・消防救急事業(S47～)
- ・富岡看護専門学校の管理運営(S57～)
- ・し尿処理施設の設置及び管理(R2～)
- ・母子ハイツかぶらの管理運営(S47～H26)
- ・富岡甘楽視聴覚ライブラリー管理運営(S53～H25)
- ・農業共済事業(H9～H21)
- ・広域圏計画の策定(S46～H21)
- ・福祉センターの管理運営(S47～H14)

【組織図】



団体コード 108804	あがつまこういきちょうそんけんしんこうせいびくみあい 吾妻広域町村圏振興整備組合
-----------------	--

【概要】 所在地 〒377-0425 吾妻郡中之条町大字西中之条135番地 バイテック文化ホール(中之条町文化会館) TEL 0279-75-4700 FAX 0279-76-3060 HP https://www.aga-kouiki.jp/	構成市町村 中之条町・長野原町・嬭恋村・草津町・高山村・東吾妻町 (4町2村) 設立年月日 昭和47年6月1日 圏域人口 54,328人 圏域面積 1,278.55 km ² ふるさと市町村圏 有(H4.9.21選定) 基金458,460千円
--	---

【執行機関】 理事長 氏名 伊能 正夫 任期 町村長の在任期間 選出方法 構成町村長の互選 副理事長 氏名 黒岩 信忠 任期 町村長の在任期間 選出方法 構成町村長の互選 会計管理者 氏名 桑原 正 任期 町村の会計管理者の間 選出方法 理事長の任免 【行政委員会委員数】 (単位:人) <table border="1" style="width: 100%; text-align: center;"> <tr> <td>教育委員</td> <td>監査委員</td> <td>その他</td> </tr> <tr> <td>4</td> <td>2</td> <td>9</td> </tr> </table>	教育委員	監査委員	その他	4	2	9	【議会】 議員定数 12人 議員の資格 構成町村議会の議長及び副議長 議員の任期 構成町村議会の議員の在任期間 議員の選出方法 構成町村議会の議長及び副議長の充職 【職員構成】 (単位:人) <table border="1" style="width: 100%; text-align: center;"> <thead> <tr> <th></th> <th>専任</th> <th>兼任</th> </tr> </thead> <tbody> <tr> <td>一般職員</td> <td>20</td> <td>3</td> </tr> <tr> <td>単純労務職員</td> <td>4</td> <td>-</td> </tr> <tr> <td>教育公務員</td> <td>-</td> <td>-</td> </tr> <tr> <td>消防職員</td> <td>119</td> <td>-</td> </tr> <tr> <td>合計</td> <td>143</td> <td>3</td> </tr> </tbody> </table>		専任	兼任	一般職員	20	3	単純労務職員	4	-	教育公務員	-	-	消防職員	119	-	合計	143	3
教育委員	監査委員	その他																							
4	2	9																							
	専任	兼任																							
一般職員	20	3																							
単純労務職員	4	-																							
教育公務員	-	-																							
消防職員	119	-																							
合計	143	3																							

【広域市町村圏の特徴】
 県の北西部に位置する本圏域は、上信越高原国立公園を擁し、豊富な温泉を始めとする観光資源に恵まれ県を代表する観光圏域である。産業は、農業と観光が基幹産業で、商工業は人口面や高速交通網から外れていることから、発展は遅れており、特に工業部門は県下の広域圏の中で最下位である。また、継続的な人口減少と急速な高齢化社会が進行している。構成町村は市がなく各町村とも財政基盤が比較的弱く、広域的な社会資本の整備事業の進展も緩やかである。

【当初予算】		(単位:千円)	
		令和元年度	令和2年度
一般会計		2,881,898	1,623,321
一般会計の内訳	議会費	208	230
	総務費	85,036	68,270
	民生費	305,020	288,543
	衛生費	71,177	81,653
	農林水産業費	358	359
	商工費	5,154	5,754
	消防費	2,322,638	1,076,044
	教育費	2,459	2,460
	公債費	88,848	99,008
	予備費	1,000	1,000
事業会計(病院事業)		53,033	56,592

【令和2年度重点施策】

1. 特殊水槽付消防ポンプ自動車購入
2. 消防指令システム機能強化整備
3. 防災ヘリコプター事故慰霊碑建立

【今後の課題】

1. 東部火葬場空調設備更新

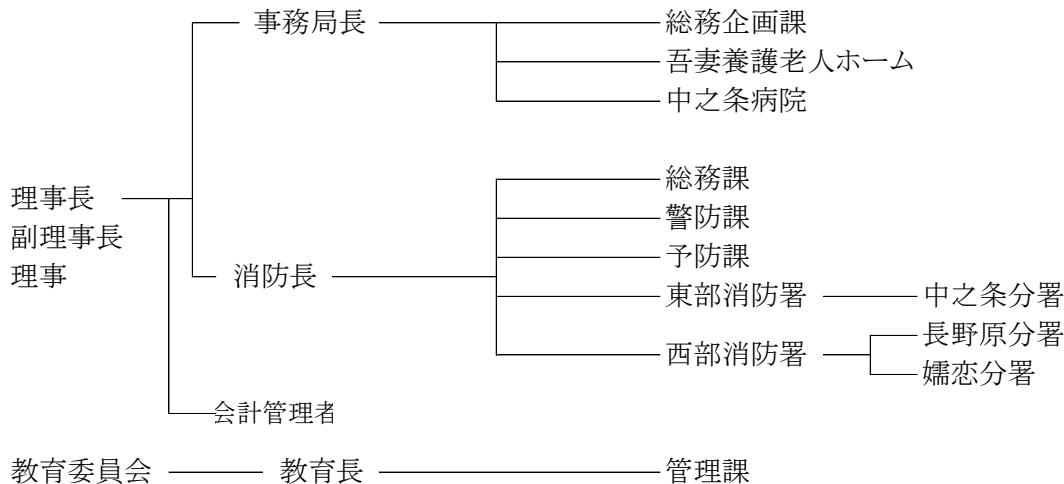
【共同処理する事務】

1. 消防に関する事務(消防団及び水利施設に関する事務を除く)	全構成町村
2. 視聴覚ライブラリーの設置及び管理に関する事務	全構成町村
3. 中之条病院の設置及び管理に関する事務	全構成町村
4. 火葬場の設置及び管理に関する事務	全構成町村
5. 救急医療対策事務等の事務	全構成町村
6. ふるさと市町村圏基金の活用に関する事務	全構成町村
7. 関係町村において共有する山林の維持管理に関する事務	全構成町村
8. 老人福祉法(昭和30年法律第133号)の規定に基づく養護老人ホームの設置及び管理に関する事務	全構成町村
9. 火薬類取締法(昭和25年法律第149号)及び液化石油ガスの保安の確保及び取引の適正化に関する法律(昭和42年法律第149号)に規定する知事の権限に属する事務のうち、関係市町村が処理することとされた事務	全構成町村
10. 介護保険法(平成9年法律第123号)に規定する介護認定審査会に関する事務	全構成町村
11. 障害者自立支援法に規定する町村審査会に関する事務	全構成町村
12. 障害者自立支援法に基づく相談支援事業のうち指定相談事業者への委託に関する事務	全構成町村
13. 吾妻郡消費生活センターの設置及び管理に関する事務	全構成町村
14. 介護保険法(平成9年法律第123号)の規定に基づく訪問介護及び介護予防訪問介護の事業に関する事務並びに特定施設入居者生活介護及び介護予防特定施設入居者生活介護の事業に関する事務	全構成町村 全構成町村
15. 障害者虐待の防止、障害者の養護者に対する支援等に関する法律(平成23年法律第79号)に規定する市町村障害者虐待防止センターの業務の委託に関する事務	全構成町村
16. 行政不服審査法(平成26年法律第68号)第81条第1項の規定に基づき、同法の規定によりその権限に属せられた事項を処理するための機関の設置及び運営に関する事務	全構成町村

【広域市町村圏振興整備組合が実施した事業】（ふるさと市町村圏の事業は☆）

- ・吾妻観光情報誌[CAO!]の発行☆ ・吾妻郡東部火葬場の建設(H6)
- ・吾妻郡町村伝染病院組合、吾妻郡町村共有林維持管理組合、吾妻老人福祉施設組合、吾妻農業共済事務組合を統合(H6)
- ・屈折はしご消防車の整備(H7・24) ・消防救助工作車の整備 ・介護認定審査会の運営(H11～)
- ・災害対応等特殊水槽付消防ポンプ車の整備(H11・14・17・24・29)
- ・高規格等救急自動車の整備(H9・12・13・15・16・18・22・25・26・27・28・30) ・養護老人ホーム新築工事(H16・17)
- ・広域観光推進事業(H16・17・18) ☆ ・養護老人ホーム自動消火装置設置工事(H22)
- ・消費生活センター設置(H22) ・消防救助工作車の更新(H24) ・西部消防署庁舎建替工事(H27) ☆
- ・養護老人ホーム空調設備新設工事(R1) ・消防本部・東部消防署庁舎建替工事(R1)

【組織図】



団体コード
108821

た の ふじおか こういき し ちょうそんけんしんこうせいびくみあい
多野藤岡広域市町村圏振興整備組合

【概要】

所在地 〒375-0014
藤岡市下栗須124番地6

T E L 0274-24-1621
F A X 0274-24-1622
H P <http://www8.wind.ne.jp/tanofujiokakouiki/>

構成市町村 藤岡市・上野村・神流町・
(2市1町1村) 高崎市(吉井町区域)

設立年月日 昭和47年8月1日
圏域人口 92,053人
圏域面積 535.06 km²
ふるさと市町村圏 無

【執行機関】

理事長 氏名 新井 雅博
任期 市町村長の在任期間
選出方法 構成市町村長の互選
副理事長 氏名 富岡 賢治
任期 市町村長の在任期間
選出方法 構成市町村長の互選

【議会】

議員定数 20人
議員の資格 構成市町村議会の議員
議員の任期 構成市町村議会の議員の在任期間
議員の選出方法 構成市町村議会の議長は充職、他の議員は定められた人員を構成市町村議会で選挙

【行政委員会委員数】

(単位:人)

教育委員	公平委員	監査委員	その他
-	3	2	-

【職員構成】

(単位:人)

	専任	兼任
一般職員	10	-
単純労務職員	-	-
教育公務員	-	-
消防職員	147	-
合計	157	-

【広域市町村圏の特徴】

当圏域は、群馬県の南西部に位置し、東は神流川をへだて埼玉県に接し、西は富岡市、南は埼玉県、長野県に接し、北は烏川をへだてて、高崎市、玉村町に接し、東西52.0km、南北12.0kmの圏域で、藤岡市、高崎市(吉井町区域)の一部は比較的平坦地だが、他の地区は山間部が主で、東西に細長い圏域である。

【当初予算】

(単位:千円)

		令和元年度	令和2年度
一般会計		1,874,325	1,860,452
一般会計の内訳	議会費	1,730	1,729
	総務費	152,269	156,123
	衛生費	297,376	247,428
	土木費	7,681	8,412
	消防費	1,289,599	1,316,829
	教育費	15,481	16,361
	公債費	94,689	98,070
	予備費	15,500	15,500

【令和2年度重点施策】

(単位:百万円)

【今後の課題】

- 1. 代替バス運行事業 85
- 2. 最終処分場機器整備工事 8
- 3. し尿処理施設機器整備工事 23
- 4. 高規格救急自動車整備事業 45

- 1. 組合施設の維持管理
- 2. 消防体制の充実と施設整備

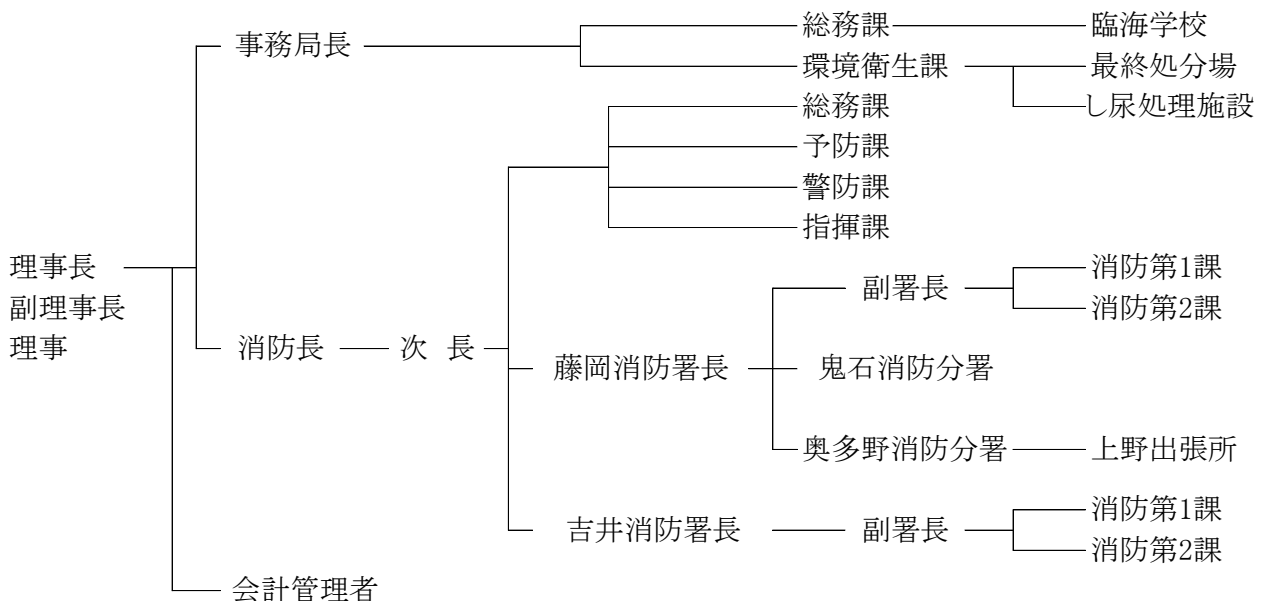
【共同処理する事務】

1. 消防組織法(昭和22年法律第226号)及び消防法(昭和23年法律第186号)の規定による消防事務(水利施設の設置及び管理並びに消防団に関する事務を除く)	全構成市町村
2. 火薬類取締法(昭和25年法律第149号)及び液化石油ガスの保安の確保及び取引の適正化に関する法律(昭和42年法律第149号)に規定する知事の権限に属する事務のうち、関係市町村が処理することとされた事務	全構成市町村
3. 臨海学校の設置及び管理に関する事務	藤岡市・上野村・神流町
4. 広域観光資源の開発及び施設設置に関する事務	全構成市町村
5. 新町駅から上野村砥根平間の多野藤岡地域代替バスの運行に関する事務	藤岡市・上野村・神流町
6. 組合立一般廃棄物最終処分場の設置及び管理に関する事務	藤岡市・高崎市 (吉井町区域に限る)
7. 組合立し尿処理施設の設置及び管理に関する事務	藤岡市・神流町・高崎市 (吉井町区域に限る)
8. 岡之郷緑地公園の設置及び管理に関する事務	藤岡市・神流町・高崎市 (吉井町区域に限る)

【広域市町村圏振興整備組合が実施した事業】

- ・消防・救急業務(S48～)
- ・臨海学校(S55～)
- ・農業共済事業(S63～H21)
- ・一般廃棄物最終処分場(H11～)
- ・代替バス運行事業(H14～)
- ・高校生寄宿舍運営(S51～H6)
- ・鮎の里整備事業(S58～S59)
- ・交通災害共済事業(S49～H15)(給付業務～H17)
- ・し尿処理事業(H19～)
- ・岡之郷緑地公園管理事業(H19～)

【組織図】



1-1)市町村所在地等一覧

1-2)市町村合併の状況

2-1)支所・出張所一覧

2-2)支所・出張所に類する機関一覧

3)市町村の町及び大字等の現況表

4)特別地方公共団体(一部事務組合・財産区)の現況表

1-1) 市 町 村 所 在 地 等 一 覧

(令和2年10月1日現在)

市町村名	市町村長	郵便番号	所在地	電話番号	FAX番号	
市	前橋市	山本 龍	371-8601	前橋市大手町二丁目12番1号	027-224-1111	027-224-3003
	高崎市	富岡 賢治	370-8501	高崎市高松町35番地1	027-321-1111	027-327-6470
	桐生市	荒木 恵司	376-8501	桐生市織姫町1番1号	0277-46-1111	0277-43-1001
	伊勢崎市	五十嵐 清隆	372-8501	伊勢崎市今泉町二丁目410	0270-24-5111	0270-23-9800
	太田市	清水 聖義	373-8718	太田市浜町2番35号	0276-47-1111	0276-47-1888
	沼田市	横山 公一	378-8501	沼田市下之町888	0278-23-2111	0278-24-5179
	館林市	須藤 和臣	374-8501	館林市城町1番1号	0276-72-4111	0276-72-3297
	渋川市	高木 勉	377-8501	渋川市石原80番地	0279-22-2111	0279-24-6541
	藤岡市	新井 雅博	375-8601	藤岡市中栗須327	0274-22-1211	0274-24-3252
	富岡市	榎本 義法	370-2392	富岡市富岡1460-1	0274-62-1511	0274-62-0357
	安中市	茂木 英子	379-0192	安中市安中一丁目23番13号	027-382-1111	027-381-0503
	みどり市	須藤 昭男	379-2395	みどり市笠懸町鹿2952	0277-76-2111	0277-76-2449
北群馬郡	榛東村	真塩 卓	370-3593	榛東村大字新井790-1	0279-54-2211	0279-54-8225
	吉岡町	柴崎 徳一郎	370-3692	吉岡町大字下野田560	0279-54-3111	0279-54-8681
多野郡	上野村	黒澤 八郎	370-1614	上野村大字川和11	0274-59-2111	0274-59-2470
	神流町	田村 利男	370-1592	神流町大字万場90-6	0274-57-2111	0274-57-2715
甘楽郡	下仁田町	原 秀男	370-2601	下仁田町大字下仁田682	0274-82-2111	0274-82-5766
	南牧村	長谷川 最定	370-2806	南牧村大字大日向1098	0274-87-2011	0274-87-3628
	甘楽町	茂原 荘一	370-2292	甘楽町大字小幡161-1	0274-74-3131	0274-74-5813
吾妻郡	中之条町	伊能 正夫	377-0494	中之条町大字中之条町1091	0279-75-2111	0279-75-6562
	長野原町	萩原 睦男	377-1392	長野原町大字長野原1340-1	0279-82-2244	0279-82-3115
	嬭恋村	熊川 栄	377-1692	嬭恋村大字大前110	0279-96-0511	0279-96-0516
	草津町	黒岩 信忠	377-1792	草津町大字草津28	0279-88-0001	0279-88-0002
	高山村	後藤 幸三	377-0792	高山村大字中山2856-1	0279-63-2111	0279-63-2768
	東吾妻町	中澤 恒喜	377-0892	東吾妻町大字原町1046	0279-68-2111	0279-68-4900
利根郡	片品村	梅澤 志洋	378-0498	片品村大字鎌田3967-3	0278-58-2111	0278-58-2110
	川場村	外山 京太郎	378-0101	川場村大字谷地2390-2	0278-52-2111	0278-52-2333
	昭和村	堤 盛吉	379-1298	昭和村大字糸井388	0278-24-5111	0278-24-5254
	みなかみ町	鬼頭 春二	379-1393	みなかみ町後閑318	0278-62-2111	0278-62-2291
佐波郡	玉村町	石川 眞男	370-1192	玉村町大字下新田201	0270-65-2511	0270-65-2592
邑楽郡	板倉町	栗原 実	374-0192	板倉町大字板倉2682-1	0276-82-1111	0276-82-1300
	明和町	富塚 基輔	370-0795	明和町新里250-1	0276-84-3111	0276-84-3114
	千代田町	高橋 純一	370-0598	千代田町大字赤岩1895-1	0276-86-2111	0276-86-4591
	大泉町	村山 俊明	370-0595	大泉町日の出55-1	0276-63-3111	0276-63-3921
	邑楽町	金子 正一	370-0692	邑楽町大字中野2570-1	0276-88-5511	0276-89-0136

1-2) 市町村合併の状況

(平成22年3月28日現在)

※平成15年以降に行われた市町村合併の状況である。

注:番号は合併期日順

14 東吾妻町
(吾妻町、東村)
◆法定協設置 17. 3. 8
◆方式 新設合併
◆合併期日 18. 3. 27
◆在任特例 13か月
◆議員定数 26人→20人
◆議員報酬 現行どおり
◆地域自治組織 地域審議会
◆人口 16, 847人
◆面積 254km²
◆広域圏組合 継続

9 高崎市
(高崎市、倉渕村、箕郷町、群馬町、新町)
◆法定協設置 16. 9. 24(箕)
◆法定協設置 16. 9. 30
◆方式 編入合併
◆合併期日 18. 1. 23
◆在任特例 15か月
◆議員定数 98人→43人
(高32, 群5, 箕3, 新2, 倉1)
◆議員報酬 現行どおり
◆地域自治組織 地域審議会
◆人口 318, 176人
◆面積 307km²
◆広域圏組合 継続

15 高崎市
(高崎市、榛名町)
◆法定協設置 18. 2. 8
◆方式 編入合併
◆合併期日 18. 10. 1
◆在任特例 7か月
◆議員定数 63人→46人
(高32, 倉1, 群5, 箕3, 新2, 榛3)
◆議員報酬 現行どおり
◆地域自治組織 地域審議会
◆人口 339, 932人
◆面積 401km²
◆広域圏組合 継続

17 高崎市
(高崎市、吉井町)
◆法定協設置 20. 7. 2
◆方式 編入合併
◆合併期日 21. 6. 1
◆在任特例 22か月
◆議員定数 46人→41人
(高38, 吉3)
◆議員報酬 現行どおり
◆地域自治組織 地域審議会
◆人口 364, 919人
◆面積 459km²
◆広域圏組合 継続

11 安中市
(安中市、松井町)
◆法定協設置 16. 10. 1
◆方式 新設合併
◆合併期日 18. 3. 18
◆在任特例 13か月
◆議員定数 38人→28人
◆議員報酬 2段階
◆地域自治組織 設置せず
◆人口 63, 179人
◆面積 276km²
◆広域圏組合 継続

12 富岡市
(富岡市、妙義町)
◆法定協設置 16. 8. 1
◆方式 新設合併
◆合併期日 18. 3. 27
◆在任特例 13か月
◆議員定数 35人→24人
◆議員報酬 富岡市に統一
◆地域自治組織 地域審議会
◆人口 53, 765人
◆面積 123km²
◆広域圏組合 継続

10 渋川市
(渋川市、北橋村、赤城村、子持村、小野上村、伊香保町)
◆法定協設置 16. 9. 1
◆方式 新設合併
◆合併期日 18. 2. 20
◆在任特例 12か月
◆議員定数 92人→30人
◆議員報酬 現行どおり
◆地域自治組織 地域審議会
◆人口 87, 469人
◆面積 240km²
◆広域圏組合 継続

7 みなかみ町
(月夜野町、水上町、新治村)
◆法定協設置 16. 6. 18
◆方式 新設合併
◆合併期日 17. 10. 1
◆在任特例 7か月
◆議員定数 46人→23人
(月夜野10, 新治7, 水上6)
◆議員報酬 月夜野に統一
◆地域自治組織 設置せず
◆人口 23, 310人
◆面積 781km²
◆広域圏組合 継続

4 沼田市
(沼田市、白沢村、利根村)
◆法定協設置 15. 8. 28
◆方式 編入合併
◆合併期日 17. 2. 13
◆在任特例 27か月
◆議員定数 48人→30人以内
◆議員報酬 現行どおり
◆地域自治組織 地域自治区
◆人口 53, 177人
◆面積 443km²
◆広域圏組合 継続

13 みどり市
(笠懸町、大間々町、東村)
◆法定協設置 16. 2. 23
◆方式 新設合併
◆合併期日 18. 3. 27
◆在任特例 13か月
◆議員定数 46人→22人
◆議員報酬 現行どおり
◆地域自治組織 設置せず
◆人口 52, 115人
◆面積 208km²
◆広域圏組合 解散

6 桐生市
(桐生市、新里村、黒保根村)
◆法定協設置 16. 2. 1
◆方式 編入合併
◆合併期日 17. 6. 13
◆在任特例 23か月
◆議員定数 56人→31人
(桐生26, 新里4, 黒保1)
◆議員報酬 3段階
◆地域自治組織 地域審議会
◆人口 128, 037人
◆面積 275km²
◆広域圏組合 みどり市合併時に解散

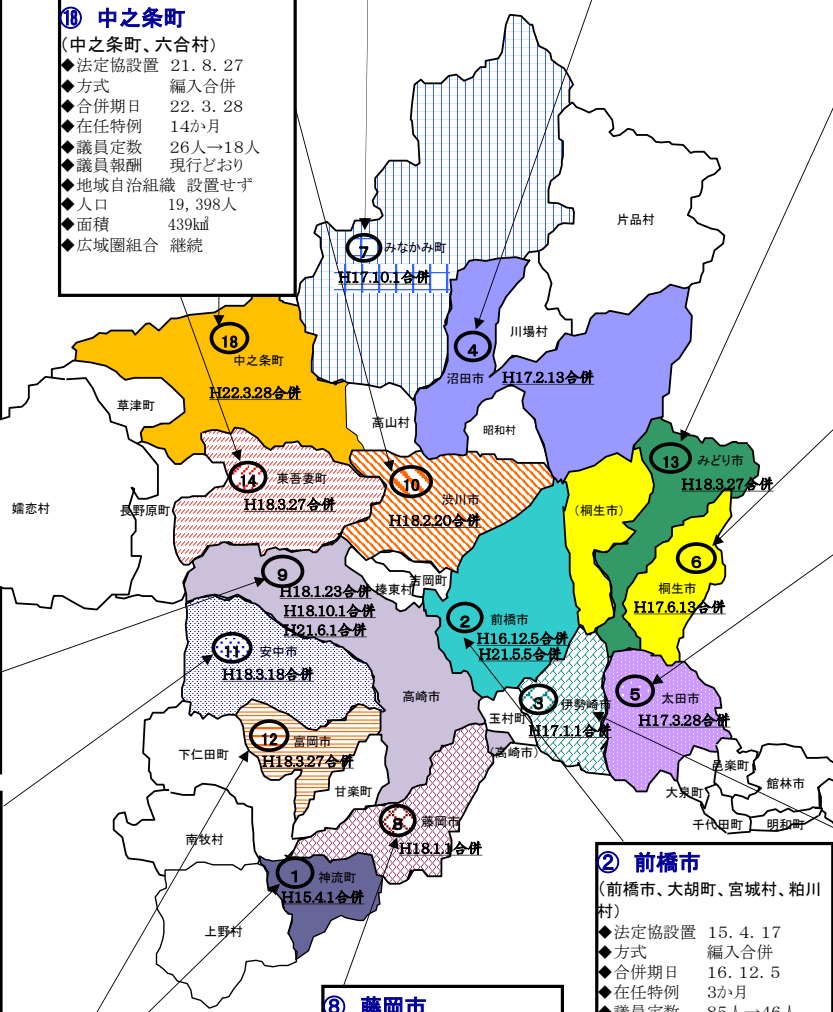
5 太田市
(太田市、尾島町、新田町、藪塚本町)
◆法定協設置 15. 12. 25
◆方式 新設合併
◆合併期日 17. 3. 28
◆在任特例 24か月
◆議員定数 74人→38人
◆議員報酬 2段階
◆地域自治組織 設置せず
◆人口 213, 299人
◆面積 176km²
◆広域圏組合 継続

3 伊勢崎市
(伊勢崎市、赤堀町、東村、境町)
◆法定協設置 15. 8. 28
◆方式 新設合併
◆合併期日 17. 1. 1
◆在任特例 16か月
◆議員定数 84人→34人
◆議員報酬 統一
◆地域自治組織 設置せず
◆人口 202, 447人
◆面積 139km²
◆広域圏組合 解散

2 前橋市
(前橋市、大胡町、宮城村、粕川村)
◆法定協設置 15. 4. 17
◆方式 編入合併
◆合併期日 16. 12. 5
◆在任特例 3か月
◆議員定数 85人→46人
(前36, 大5, 粕3, 宮2)
◆議員報酬 2段階
◆地域自治組織 地域審議会
◆人口 318, 584人
◆面積 241km²
◆広域圏組合 解散

10 前橋市
(前橋市、富士見村)
◆法定協設置 20. 1. 15
◆方式 編入合併
◆合併期日 21. 5. 5
◆在任特例 なし
◆議員定数 46人→49人
(前46, 富3)
◆議員報酬 統一
◆地域自治組織 地域審議会
◆人口 340, 904人
◆面積 312km²
◆広域圏組合 前回合併時解散

10 中之条町
(中之条町、六合村)
◆法定協設置 21. 8. 27
◆方式 編入合併
◆合併期日 22. 3. 28
◆在任特例 14か月
◆議員定数 26人→18人
◆議員報酬 現行どおり
◆地域自治組織 設置せず
◆人口 19, 398人
◆面積 439km²
◆広域圏組合 継続



8 藤岡市
(藤岡市、鬼石町)
◆法定協設置 16. 7. 21
◆方式 編入合併
◆合併期日 18. 1. 1
◆在任特例 16か月
◆議員定数 35人→30人以内
◆議員報酬 現行どおり
◆地域自治組織 地域審議会
◆人口 69, 288人
◆面積 180km²
◆広域圏組合 継続

1 神流町
(万場町、中里村)
◆法定協設置 13. 12. 3
◆方式 新設合併
◆合併期日 15. 4. 1
◆地域審議会 設置せず
◆在任特例 23か月
◆議員定数 21人→12人
◆議員報酬 万場町に統一
◆地域自治組織 設置せず
◆人口 2, 757人
◆面積 115km²
◆広域圏組合 継続

協議項目	事例数
合併方式	新設 ⑨ 編入 ⑨
議員身分特例	在任特例 ⑪ 定数特例 ②
議員報酬	統一 ⑥ 現行どおり ⑦ 複数段階 ⑤
地域自治組織	地域自治区 ① 地域審議会 ⑩ 設置せず ⑦

2-1) 支所・出張所一覧

※「位置」「所管区域」欄においては、市町村名は省略して表記

No.	市町村名	名称	位置	所管区域
1	前橋市	城南支所	二之宮町1320番地	下大屋町、泉沢町、富田町の一部、荒口町、荒子町、西大室町、東大室町、飯土井町、新井町、二之宮町、今井町、笈井町、小屋原町、上増田町、下増田町、鶴が谷町、神沢の森
		大胡支所	堀越町1115番地	大胡町、茂木町、堀越町、横沢町、滝窪町、東金丸町、河原浜町、樋越町、上大屋町
		宮城支所	鼻毛石町1507番地4	鼻毛石町、柏倉町、市之関町、三夜沢町、苗ヶ島町、馬場町、大前田町
		粕川支所	粕川町西田面216番地1	粕川町中之沢、粕川町室沢、粕川町月田、粕川町稲里、粕川町新屋、粕川町込皆戸、粕川町深津、粕川町女淵、粕川町西田面、粕川町前皆戸、粕川町上東田面、粕川町下東田面、粕川町一日市、粕川町中、粕川町膳
		富士見支所	富士見町田島240番地	富士見町田島、富士見町引田、富士見町横室、富士見町原之郷、富士見町小沢、富士見町米野、富士見町時沢、富士見町小暮、富士見町石井、富士見町漆窪、富士見町市之木場、富士見町山口、富士見町皆沢、富士見町赤城山
		上川淵市民サービスセンター	後閑町35番地	櫛島町、朝倉町、朝倉町一丁目、朝倉町二丁目、朝倉町三丁目、朝倉町四丁目、広瀬町一丁目、広瀬町二丁目、広瀬町三丁目、後閑町、上佐鳥町、下佐鳥町、宮地町、西善町、山王町、山王町一丁目、山王町二丁目、中内町、東善町
		下川淵市民サービスセンター	鶴光路町701番地	公田町、鶴光路町、新堀町、亀里町、横手町、下川町、力丸町、房丸町、徳丸町、下阿内町
		芳賀市民サービスセンター	鳥取町817番地	五代町、端気町、鳥取町、小坂子町、小神明町、勝沢町、嶺町、金丸町、高花台一丁目、高花台二丁目
		桂萱市民サービスセンター	上泉町141番地3	上泉町、石関町、亀泉町、荻窪町、堀之下町、三俣町一丁目、三俣町二丁目、三俣町三丁目、西片貝町一丁目、西片貝町二丁目、西片貝町三丁目、西片貝町四丁目、西片貝町五丁目、東片貝町、幸塚町、下沖町、上沖町、江木町、堤町、富田町の一部
		東市民サービスセンター	箱田町543番地1	箱田町、後家町、前箱田町、前箱田町二丁目、川曲町、稲荷新田町、青葉町、下新田町、朝日が丘町、上新田町、大利根町一丁目、大利根町二丁目、小相木町、小相木町一丁目、光が丘町、古市町の一部、古市町一丁目、古市町二丁目、江田町、新前橋町
		元総社市民サービスセンター	元総社町三丁目1番地1	元総社町、元総社町一丁目、元総社町二丁目、元総社町三丁目、石倉町、石倉町一丁目、石倉町二丁目、石倉町三丁目、石倉町四丁目、石倉町五丁目、下石倉町、大友町、大友町一丁目、大友町二丁目、大友町三丁目、大渡町、鳥羽町、間屋町一丁目、間屋町二丁目、大渡町一丁目の一部、古市町の一部
		総社市民サービスセンター	総社町総社1583番地2	総社町総社、総社町植野、総社町桜が丘、総社町高井、高井町一丁目、大渡町一丁目の一部、大渡町二丁目、総社町一丁目、総社町二丁目、総社町三丁目、総社町四丁目
		南橋市民サービスセンター	日輪寺町158番地	田口町、川原町の一部、川原町一丁目、川原町二丁目、龍蔵寺町、下小出町、下小出町一丁目、下小出町二丁目、下小出町三丁目、北代田町、上細井町、青柳町、下細井町、日輪寺町、南橋町、荒牧町、荒牧町一丁目、荒牧町二丁目、荒牧町三丁目、荒牧町四丁目、関根町、関根町一丁目、関根町二丁目、関根町三丁目、川端町、上小出町一丁目、上小出町二丁目、上小出町三丁目
		清里市民サービスセンター	青梨子町339番地	清野町、青梨子町、池端町、上青梨子町
永明市民サービスセンター	小屋原町1857番地3	上大島町、天川大島町、天川大島町一丁目、天川大島町二丁目、天川大島町三丁目、野中町、女屋町、東上野町、上長磯町、下長磯町、小島田町、駒形町、下大島町、下増田町		
2	高崎市	高崎市倉沢支所	倉沢町三ノ倉303番地	倉沢町岩氷、倉沢町川浦、倉沢町権田、倉沢町三ノ倉、倉沢町水沼
		高崎市箕郷支所	箕郷町西明屋702番地4	箕郷町生原、箕郷町柏木沢、箕郷町金敷平、箕郷町上芝、箕郷町下芝、箕郷町白川、箕郷町善地、箕郷町富岡、箕郷町中野、箕郷町西明屋、箕郷町東明屋、箕郷町松之沢、箕郷町矢原、箕郷町和田山
		高崎市群馬支所	足門町1658番地	足門町、井出町、後疋間町、金古町、北原町、菅谷町、塚田町、稲荷台町、中泉町、中里町、西国分町、東国分町、引間町、冷水町、福島町、保渡田町、三ツ寺町、棟高町
		高崎市新町支所	新町3152番地1	新町

No.	市町村名	名称	位置	所管区域
(2)	(高崎市)	高崎市 榛名支所	下室田町900番地1	上大島町、上里見町、上室田町、神戸町、下里見町、下室田町、十文字町、白岩町、高浜町、中里見町、中室田町、榛名湖町、榛名山町、本郷町、三ツ子沢町、宮沢町
		高崎市 吉井支所	吉井町吉井川371番地	吉井町池、吉井町石神、吉井町岩井、吉井町岩崎、吉井町大沢、吉井町小串、吉井町片山、吉井町上奥平、吉井町黒熊、吉井町小暮、吉井町小棚、吉井町坂口、吉井町塩、吉井町塩川、吉井町下奥平、吉井町下長根、吉井町神保、吉井町多比良、吉井町高、吉井町多胡、吉井町中島、吉井町長根、吉井町南陽台一丁目、吉井町南陽台二丁目、吉井町南陽台三丁目、吉井町東谷、吉井町深沢、吉井町本郷、吉井町馬庭、吉井町矢田、吉井町吉井、吉井町吉井川
3	桐生市	新里支所	新里町武井693番地1	新里町全域
		黒保根支所	黒保根町水沼182番地3	黒保根町全域
		境野行政連絡所	境野町二丁目612番地の4 境野公民館内	市内全域
		広沢行政連絡所	広沢町四丁目1970番地の172 広沢公民館内	市内全域
		梅田行政連絡所	梅田町二丁目11番地の1 梅田公民館内	市内全域
		相生行政連絡所	相生町二丁目620番地の14 相生公民館内	市内全域
		川内行政連絡所	川内町五丁目17番地 川内公民館内	市内全域
		菱行政連絡所	菱町二丁目1349番地の1 菱公民館内	市内全域
4	伊勢崎市	伊勢崎市 赤堀支所	西久保町一丁目64番地5	市内全域
		伊勢崎市 あずま支所	東町2668番地1	市内全域
		伊勢崎市 境支所	境637番地	市内全域
5	沼田市	白沢支所	白沢町平出135番地1	白沢町
		利根支所	利根町追貝37番地	利根町
		利根出張所	利根町輪組235番地	利根町
6	渋川市	渋川市伊香保行政センター	伊香保町伊香保162番地1	伊香保町伊香保、伊香保町湯中子、伊香保町水沢
		渋川市小野上行政センター	村上3756番地3	小野子、村上
		渋川市子持行政センター	吹屋384番地	上白井、中郷、横堀、北牧、吹屋、白井
		渋川市赤城行政センター	赤城町敷島568番地1	赤城町津久田、赤城町敷島、赤城町長井小川田、赤城町深山、赤城町棚下、赤城町持柏木、赤城町溝呂木、赤城町北上野、赤城町勝保沢、赤城町見立、赤城町滝沢、赤城町上三原田、赤城町三原田、赤城町樽、赤城町宮田、赤城町栄、赤城町北赤城山、赤城町南赤城山
		渋川市北橋行政センター	北橋町真壁2372番地1	北橋町八崎、北橋町分郷八崎、北橋町小室、北橋町下南室、北橋町上南室、北橋町上箱田、北橋町箱田、北橋町下箱田、北橋町真壁、北橋町赤城山
7	藤岡市	藤岡市 鬼石総合支所	鬼石170番地1	鬼石、浄法寺、三波川、譲原、保美濃山、坂原
8	安中市	安中市 松井田支所	松井田町新堀245番地	松井田町新堀、松井田町松井田、松井田町横川、松井田町五料、松井田町峠、松井田町坂本、松井田町原、松井田町入山、松井田町北野牧、松井田町西野牧、松井田町人見、松井田町二軒在家、松井田町八城、松井田町行田、松井田町下増田、松井田町高梨子、松井田町国衛、松井田町小日向、松井田町土塩、松井田町新井、松井田町上増田
9	みどり市	東支所	東町花輪205番地2	東町
10	神流町	神流町役場 中里支所	大字神ヶ原427番地1	町内全域
11	中之条町	六合支所	大字小雨577番地1	旧六合村の区域

No.	市町村名	名 称	位 置	所 管 区 域
12	東吾妻町	東吾妻町 東支所	大字奥田39番地1	大字五町田、箱島、岡崎、新巻及び奥田
		太田出張所	大字植栗160番地	大字岩井、植栗、小泉及び泉沢
		岩島出張所	大字岩下102番地	大字郷原、矢倉、岩下、三島、松谷及び厚田
		坂上出張所	大字本宿90番地	大字大戸、萩生、本宿、須賀尾及び大柏木
13	みなかみ町	水上支所	湯原64番地	旧水上町の区域
		新治支所	布施365番地	旧新治村の区域

(注)1 本表は、地方自治法第155条に基づくものを記載。

2 支所とは、市町村内の特定区域を限り主として市町村の事務の全般にわたって事務を掌る事務所であり、出張所は、住民の便宜のために市役所又は町村役場まで出向かなくてもすみ程度の簡単な事務を処理するために設置するものことである。

3 所管区域とは、各地方事務所等の分掌事務行使のために割り当てられた地域のことである。

2-2) 支所・出張所に類する機関一覧

※「位置」欄においては、市町村名は省略して表記

(1) 分庁舎等一覧

No.	市町村名	名 称	位 置	設 置 部 署 名
1	太田市	尾島庁舎	粕川町520番地	教育委員会(教育総務課、学校施設管理課、学校教育課、青少年課、文化財課)
		新田庁舎	新田金井町29番地	農政部(農業政策課、農村整備課)、農業委員会
		藪塚本町庁舎	大原町459番地1	行政事業部(用地管理課、用地開発課、事業管理課)、藪塚本町行政センター
2	みどり市	笠懸庁舎	笠懸町鹿2952番地	総務部、市民部、保健福祉部、危機管理課、会計局、競艇事業局
		大間々庁舎	大間々町大間々1511番地	産業観光部、都市建設部、議会事務局、監査委員事務局、農業委員会事務局
		教育庁舎	大間々町大間々235番地6	教育部

(2) 連絡所等支所・出張所に準じる機関

No.	市町村名	名 称	位 置	所 管 区 域
1	前橋市	証明サービスコーナー	本町二丁目12番1号	市内全域
		第二証明交付コーナー	朝日町三丁目36番17号	市内全域
		第三証明交付コーナー	岩神町三丁目1番1号	市内全域
		第四証明交付コーナー	日吉町二丁目17番地10	市内全域
		第五証明交付コーナー	文京町三丁目20番36号	市内全域
2	高崎市	倉賀野市民サービスセンター	倉賀野町1900番地12	市内全域
		六郷市民サービスセンター	下小島町76番地5	市内全域
		片岡市民サービスセンター	石原町3892番地7	市内全域
		京ヶ島市民サービスセンター	矢島町229番地	市内全域
		中川市民サービスセンター	井野町1060番地1	市内全域
		八幡市民サービスセンター	藤塚町187番地1	市内全域
		中居市民サービスセンター	中居町三丁目28番地2	市内全域
		南八幡市民サービスセンター	山名町155番地	市内全域
		高崎駅市民サービスセンター	八島町222番地	市内全域
		倉賀野出張所	倉賀野町1900番地12	高崎市倉賀野町

No.	市町村名	名 称	位 置	所 管 区 域
3	伊勢崎市	伊勢崎市市民サービスセンター宮子	宮子町3406番地3 (いせさきガーデンズ1階)	市内全域
		伊勢崎市市民サービスセンターあずま	西小保方町368番地 (スマーク伊勢崎2階)	市内全域
4	太田市	太田市東サービスセンター	石原町81番地(イオン太田ショッピングセンター内2階)	市内全域
		太田市西サービスセンター	新田市野井町592番地13 (ジョイフル本田・ニコモール内)	市内全域
		太田市太田行政センター	本町20番1号	太田地区
		太田市九合行政センター	飯塚町591番地1	九合地区
		太田市沢野行政センター	高林西町882番地5	沢野地区
		太田市葦川行政センター	東長岡町1853番地	葦川地区
		太田市鳥之郷行政センター	新野町203番地	鳥之郷地区
		太田市強戸行政センター	菅塩町345番地	強戸地区
		太田市休泊行政センター	龍舞町4053番地	休泊地区
		太田市宝泉行政センター	西野谷町38番地2	宝泉地区
		太田市毛里田行政センター	矢田堀町244番地5	毛里田地区
		太田市尾島行政センター	粕川町520番地	尾島地区
		太田市木崎行政センター	新田木崎町1215番地1	木崎地区
		太田市生品行政センター	新田村田町1107番地1	生品地区
		太田市綿打行政センター	新田大根町953番地1	綿打地区
太田市藪塚本町行政センター	大原町459番地1	藪塚東部地区、藪塚西部地区		
5	渋川市	渋川駅前証明サービスコーナー	渋川1832番地27	市内全域
6	藤岡市	美九里市民サービスセンター	神田1976番地2	市内全域
		日野市民サービスセンター	下日野2271番地3	市内全域

(注)本表は、支所・出張所に類する機関として、地域自治区の事務所、分庁舎及び連絡所等を掲載したものである。

3) 市町村の町及び大字等の現況表

市町村名	合併・境界 変更年月日	区域の 変形 更式	合併関係 市町村名等	町又は大字の名称
前橋市	明25. 4. 1 市制施行		前橋市	岩神町一丁目、岩神町二丁目、岩神町三丁目、岩神町四丁目、昭和町一丁目、昭和町二丁目、昭和町三丁目、平和町一丁目、平和町二丁目、国領町一丁目、国領町二丁目、住吉町一丁目、住吉町二丁目、若宮町一丁目、若宮町二丁目、若宮町三丁目、若宮町四丁目、日吉町一丁目、日吉町二丁目、日吉町三丁目、日吉町四丁目、城東町一丁目、城東町二丁目、城東町三丁目、城東町四丁目、城東町五丁目、大手町一丁目、大手町二丁目、大手町三丁目、紅雲町一丁目、紅雲町二丁目、千代田町一丁目、千代田町二丁目、千代田町三丁目、千代田町四丁目、千代田町五丁目、本町一丁目、本町二丁目、本町三丁目、表町一丁目、表町二丁目、三河町一丁目、三河町二丁目、朝日町一丁目、朝日町二丁目、朝日町三丁目、朝日町四丁目、文京町一丁目、文京町二丁目、文京町三丁目、文京町四丁目、天川原町、天川町、南町一丁目、南町二丁目、南町三丁目、南町四丁目、六供町、天川原町一丁目、天川原町二丁目、六供町一丁目、六供町四丁目
	昭29. 4. 1	編入	上川淵村	上佐鳥町、 ^{スデジママチ} 櫛島町、朝倉町、朝倉町一丁目、朝倉町二丁目、朝倉町三丁目、朝倉町四丁目、後閑町、下佐鳥町、宮地町、広瀬町一丁目、広瀬町二丁目、広瀬町三丁目
			下川淵村	公田町、横手町、亀里町、鶴光路町、新堀町、下阿内町、力丸町、徳丸町、房丸町、下川町
			桂萱村	三俣町一丁目、三俣町二丁目、三俣町三丁目、幸塚町、上沖町、下沖町、西片貝町一丁目、西片貝町二丁目、西片貝町三丁目、西片貝町四丁目、西片貝町五丁目、上泉町、石関町、亀泉町、荻窪町、堀之下町、堤町、江木町、東片貝町
			芳賀村	勝沢町、小神明町、 ^{ハクマチ} 端気町、五代町、鳥取町、小坂子町、嶺町、金丸町、高花台一丁目、高花台二丁目
			元総社村	元総社町、元総社町一丁目、元総社町二丁目、元総社町三丁目、大友町一丁目、大友町二丁目、大友町三丁目、大渡町、石倉町、石倉町一丁目、石倉町二丁目、石倉町三丁目、石倉町四丁目、石倉町五丁目、鳥羽町、下石倉町
			総社町	総社町総社、総社町一丁目、総社町二丁目、総社町三丁目、総社町四丁目、大渡町一丁目、大渡町二丁目、総社町植野、総社町高井、高井町一丁目、総社町桜が丘、問屋町一丁目、問屋町二丁目
	昭29. 6. 4	境変	南橋村大字上小出、川原の各一部	敷島町、緑が丘町
昭29. 9. 1	編入	南橋村	上細井町、下細井町、北代田町、下小出町、下小出町一丁目、下小出町二丁目、下小出町三丁目、上小出町一丁目、上小出町二丁目、上小出町三丁目、龍蔵寺町、青柳町、荒牧町、荒牧町二丁目、荒牧町三丁目、荒牧町四丁目、日輪寺町、川端町、田口町、関根町、関根町一丁目、関根町二丁目、関根町三丁目、川原町、南橋町	

市町村名	合併・境界 変更年月日	区域の 変形式	合併関係 等 市町村名	町又は大字の名称
(前橋市)	昭30. 1.20	編入	清 里 村	池端町、上青梨子町、青梨子町、清野町
			新高尾村大字 鳥羽、中尾の 一部	鳥羽町
	昭30. 4. 1	境変	木瀬村の一部	天川大島町、天川大島町一丁目、天川大島町二丁目、天川大島町三丁目、野中町、上大島町、上長磯町、女屋町、東上野町
	昭31. 4. 1	境変	(大 胡 町)	(荻窪町の一部)
			(群 馬 町)	(元総社町の一部)
	昭32.10.10	境変	城南村の一部	小島田町、下長磯町
	昭35. 4. 1	境変	玉村町の一部 (旧上陽村)	西善町、山王町、中内町、東善町、山王町一丁目、山王町二丁目
			城南村の一部	駒形町
	昭42. 5. 1	編入	城 南 村	下大屋町、泉沢町、富田町、荒口町、荒子町、西大室町、東大室町、飯土井町、新井町、二之宮町、今井町、 ^{クニボイマツ} 笈井町、小屋原町、上増田町、下増田町、下大島町、鶴が谷町、神沢の森
	昭46. 3. 1	境変	(群 馬 町)	(総社町高井の一部)
			群馬町大字北原の一部	—
	平10.11. 1	境変	(群 馬 町)	(元総社町の一部)
			群馬町大字塚田の一部	—
	平12.11. 1	境変	(大 胡 町)	(泉沢町の一部)
大胡町大字上大屋の一部			—	
平16.12.5	編入	大 胡 町	大胡町、茂木町、堀越町、横沢町、滝窪町、東金丸町、河原浜町、樋越町、上大屋町	
		宮 城 村	鼻毛石町、柏倉町、市之関町、三夜沢町、苗ヶ島町、馬場町、大前田町	
		粕 川 村	粕川町中之沢、粕川町室沢、粕川町月田、粕川町稲里、粕川町新屋、粕川町込皆戸、粕川町深津、粕川町女淵、粕川町西田面、粕川町前皆戸、粕川町上東田面、粕川町下東田面、粕川町一日市、粕川町中、粕川町膳	
平21.5.5	編入	富 士 見 村	富士見町田島、富士見町引田、富士見町横室、富士見町原之郷、富士見町小沢、富士見町時沢、富士見町小暮、富士見町皆沢、富士見町石井、富士見町漆窪、富士見町市之木場、富士見町山口、富士見町米野、富士見町赤城山	

市町村名	合併・境界 変更年月日	区域の 変形 更式	合併関係 等 市町村名	町又は大字の名称
高崎市	明33. 4. 1 市制施行		高崎市	本町、嘉多町、堰代町、赤坂町、常盤町、歌川町、並榎町、上和田町、相生町、住吉町、請地町、台町、大橋町、九蔵町、高砂町、山田町、椿町、末広町、成田町、柳川町、寄合町、羅漢町、四ツ屋町、元紺屋町、新紺屋町、中紺屋町、真町、弓町、北通町、東町、田町、白銀町、鞆町、宮元町、連雀町、通町、砂賀町、旭町、八島町、鶴見町、あら町、檜物町、鍛冶町、下横町、若松町、新田町、南町、和田町、下和田町一丁目、下和田町二丁目、下和田町三丁目、下和田町四丁目、下和田町五丁目、竜見町、昭和町、高松町
	昭2. 4. 1	編入	塚沢村	飯塚町、芝塚町、貝沢町、東貝沢町一丁目、東貝沢町二丁目、東貝沢町三丁目、東貝沢町四丁目、岩押町、高関町、江木町、日光町、稲荷町、天神町、飯玉町、問屋町二丁目の一部、問屋町三丁目の一部、問屋町四丁目の一部
			片岡村	片岡町一丁目、片岡町二丁目、片岡町三丁目、聖石町、八千代町一丁目、八千代町二丁目、八千代町三丁目、八千代町四丁目、石原町、乗附町、寺尾町、城山町一丁目、城山町二丁目の一部
	昭14.10. 1	編入	佐野村	佐野窪町、上佐野町、下佐野町、下之城町、下中居町、中居町一丁目の一部、中居町二丁目の一部、中居町三丁目の一部、中居町四丁目の一部、上中居町、和田多中町、新後閑町、栄町、双葉町、北双葉町
	昭26. 4. 1	編入	六郷村	^{オナエマチ} 上並榎町、 ^{コバナマチ} 筑縄町、上小埜町、下小埜町、下小鳥町、上小鳥町、問屋町一丁目の一部、問屋町二丁目の一部、問屋町三丁目の一部、問屋町西一丁目の一部、問屋町西二丁目の一部、緑町一丁目の一部、緑町二丁目の一部
	昭30. 1.20	編入	新高尾村 (前橋市編入地域を除く)	日高町、新保田中町、中尾町、新保町
			中川村	小八木町、大八木町、正観寺町、井野町、浜尻町、問屋町一丁目の一部、問屋町二丁目の一部、問屋町三丁目の一部、問屋町四丁目の一部、問屋町西一丁目の一部、問屋町西二丁目の一部、緑町一丁目の一部、緑町二丁目の一部、緑町三丁目、緑町四丁目
			(碓氷郡)八幡村	八幡町、鼻高町、藤塚町、剣崎町、金井淵町、町屋町、下大島町、若田町
			豊岡村	上豊岡町、中豊岡町、下豊岡町、北久保町
	昭30. 8. 1	編入	長野村	北新波町、南新波町、我峰町、菊地町、楽間町、沖町、行力町、浜川町
	昭31. 9.30	編入	大類村	上大類町、南大類町、宿大類町、中大類町、柴崎町、中居町一丁目の一部、中居町二丁目の一部、中居町三丁目の一部、中居町四丁目の一部
(多野郡)八幡村			山名町、木部町、阿久津町、根小屋町、城山町二丁目の一部	
昭32. 8. 1	編入	岩鼻村の一部	岩鼻町、台新田町、東中里町、矢中町、中居町一丁目の一部、中居町二丁目の一部、中居町三丁目の一部、中居町四丁目の一部	
昭32. 9. 1	境変	(群南村)	(下大類町)	

市町村名	合併・境界 変更年月日	区域の 変形式	合併関係 市町村名等	町又は大字の名称
(高崎市)	昭34.4.1	境変	(群南村)	(柴崎町の一部)
			群南村大字下 大類の一部	—
	昭36.4.1	境変	(群南村)	(中大類町の一部)
	昭38.3.31	編入	倉賀野町	倉賀野町、宮原町
	昭40.4.1	境変	(安中市)	(八幡町の一部)
	昭40.9.1	編入	群南村 (旧岩鼻村含 む)	京目町、大沢町、萩原町、島野町、元島名町、矢島町、西島 町、西横手町、宿横手町、中島町、上滝町、下滝町、下斎田 町、八幡原町、綿貫町、栗崎町、下大類町
	昭58.4.1	境変	(群馬町)	(正観寺町の一部)
			群馬町大字菅 谷の一部	—
	昭59.12.1	境変	(箕郷町)	(楽間町の一部)
			箕郷町大字下 芝の一部	—
	平18.1.23	編入	倉 洩 村	倉洩町岩氷、倉洩町川浦、倉洩町権田、倉洩町三ノ倉、倉 洩町水沼
			箕 郷 町	箕郷町生原、箕郷町柏木沢、箕郷町金敷平、箕郷町上芝、 箕郷町下芝、箕郷町白川、箕郷町善地、箕郷町富岡、箕郷 町中野、箕郷町西明屋、箕郷町東明屋、箕郷町松之沢、箕 郷町矢原、箕郷町和田山
			群 馬 町	足門町、井出町、後疋間町、金古町、北原町、菅谷町、塚田 町、稲荷台町、中泉町、中里町、西国分町、東国分町、引間 町、冷水町、福島町、保渡田町、三ツ寺町、棟高町
			新 町	新町
平18.10.1	編入	榛 名 町	上大島町、上里見町、上室田町、神戸町、下里見町、下室田 町、十文字町、白岩町、高浜町、中里見町、中室田町、榛名 湖町、榛名山町、本郷町、三ツ子沢町、宮沢町	
平21.6.1	編入	吉 井 町	吉井町池、吉井町石神、吉井町岩井、吉井町岩崎、吉井町 大沢、吉井町小串、吉井町片山、吉井町上奥平、吉井町黒 熊、吉井町小暮、吉井町小棚、吉井町坂口、吉井町塩、吉井 町塩川、吉井町下奥平、吉井町下長根、吉井町神保、吉井 町多比良、吉井町高、吉井町多胡、吉井町中島、吉井町長 根、吉井町南陽台一丁目、吉井町南陽台二丁目、吉井町南 陽台三丁目、吉井町東谷、吉井町深沢、吉井町本郷、吉井 町馬庭、吉井町矢田、吉井町吉井、吉井町吉井川	

市町村名	合併・境界 変更年月日	区域の 変形式	合併関係 等 市町村名	町又は大字の名称
桐生市	大10. 3. 1 市制施行		桐生市	本町一丁目、本町二丁目、本町三丁目、横山町、本町四丁目、本町五丁目、本町六丁目、稲荷町、錦町一丁目、錦町二丁目、錦町三丁目、織姫町、桜木町、美原町、清瀬町、新宿一丁目、新宿二丁目、新宿三丁目、三吉町一丁目、三吉町二丁目、小梅町、琴平町、浜松町一丁目、浜松町二丁目、仲町一丁目、仲町二丁目、仲町三丁目、川岸町、泉町、東町、高砂町、旭町、東一丁目、東二丁目、東三丁目、東四丁目、東五丁目、東六丁目、東七丁目、末広町、宮前町一丁目、宮前町二丁目、堤町一丁目、堤町二丁目、堤町三丁目、巴町一丁目、巴町二丁目、元宿町、永楽町、小曾根町、宮本町一丁目、宮本町二丁目、宮本町三丁目、宮本町四丁目、宮本町、東久方町一丁目、東久方町二丁目、東久方町三丁目、西久方町一丁目、西久方町二丁目、天神町一丁目、天神町二丁目、天神町三丁目、平井町
	昭8. 4. 1	編入	境野村	境野町一丁目、境野町二丁目、境野町三丁目、境野町四丁目、境野町五丁目、境野町六丁目、境野町七丁目、広沢町一丁目の一部、広沢町間ノ島
	昭12. 4. 1	編入	広沢村	広沢町一丁目の一部、広沢町二丁目、広沢町三丁目、広沢町四丁目、広沢町五丁目、広沢町六丁目、広沢町七丁目の一部
	昭29.10. 1	編入	梅田村	梅田町一丁目、梅田町二丁目、梅田町三丁目、梅田町四丁目、梅田町五丁目
			相生村	相生町一丁目、相生町二丁目、相生町三丁目、相生町四丁目、相生町五丁目
			川内村の一部	川内町一丁目、川内町二丁目、川内町三丁目、川内町四丁目、川内町五丁目
	昭30. 6. 1	境変	毛里田村大字吉沢の一部	広沢町七丁目の一部
	昭34. 1. 1	編入	栃木県足利郡菱村	菱町一丁目、菱町二丁目、菱町三丁目、菱町四丁目、菱町五丁目
昭43. 4. 1	境変	栃木県安蘇郡田沼町大字飛駒の一部	梅田町四丁目の一部、梅田町五丁目の一部	
平17. 6.13	編入	新里村	新里町赤城山、新里町板橋、新里町関、新里町高泉、新里町大久保、新里町奥沢、新里町鶴ヶ谷、新里町山上、新里町小林、新里町武井、新里町野、新里町新川	
		黒保根村	黒保根町水沼、黒保根町八木原、黒保根町上田沢、黒保根町下田沢、黒保根町宿廻	
伊勢崎市	平17. 1. 1 市制施行	新設	伊勢崎市	曲輪町、大手町、平和町、本町、中央町、緑町、三光町、若葉町、喜多町、宗高町、柳原町、寿町、西田町、華蔵寺町、堤西町、堤下町、八幡町、末広町、乾町、上泉町、八坂町、今泉町二丁目、三和町、本関町、鹿島町、上植木本町、豊城町、上諏訪町、日乃出町、昭和町、宮前町、東本町、下植木町、今泉町一丁目、粕川町、北千木町、南千木町、茂呂町一丁目、茂呂町二丁目、美茂呂町、ひろせ町、茂呂南町、新栄町、波志江町、安堀町、太田町、稲荷町、宮子町、連取本町、連取元町、連取町、田中島町、田中町、東上之宮町、西上之宮町、宮古町、蕪塚町、阿弥大寺町、今井町、山王町、堀口町、中町、柴町、戸谷塚町、福島町、八斗島町、除ヶ町、大正寺町、富塚町、下道寺町、馬見塚町、長沼町、上蓮町、下蓮町、国領町、飯島町、羽黒町
			赤堀町	西久保町一丁目、西久保町二丁目、西久保町三丁目、曲沢町、赤堀鹿島町、間野谷町、香林町一丁目、香林町二丁目、野町、磯町、西野町、赤堀今井町一丁目、赤堀今井町二丁目、下触町、五目牛町、市場町一丁目、市場町二丁目、堀下町
			(佐波郡)東村	小泉町、平井町、東小保方町、東町、八寸町、三室町、田部井町一丁目、田部井町二丁目、田部井町三丁目、国定町一丁目、国定町二丁目、上田町、西小保方町
		境町	境東、境、境萩原、境百々東、境美原、境百々、境中島、境西今井、境上矢島、境伊与久、境木島、境下瀧名、境上瀧名、境東新井、境保泉、境保泉一丁目、境上武士、境下武士、境小此木、境島村、境平塚、境新栄、境米岡、境栄、境女塚、境三ツ木	

市町村名	合併・境界 変更年月日	区域の 変形 の更 式	合併関係 等 市町村名	町又は大字の名称
太田市	平17. 3. 28 市制施行	新設	太 田 市	朝日町、新井町、飯田町、飯塚町、石橋町、石原町、泉町、市場町、岩瀬川町、植木野町、牛沢町、内ヶ島町、大島町、大鷲町、沖野町、沖之郷町、金山町、上強戸町、上小林町、上田島町、北金井町、清原町、熊野町、強戸町、小舞木町、下小林町、下田島町、下浜田町、城西町、庄屋町、新道町、末広町、菅塩町、スバル町、台之郷町、高瀬町、高林東町、高林西町、高林南町、高林北町、高林寿町、宝町、只上町、鶴生田町、寺井町、天良町、富沢町、富若町、鳥山町、鳥山上町、鳥山中町、鳥山下町、中根町、長手町、成塚町、新島町、新野町、西新町、西長岡町、西野谷町、西本町、西矢島町、菰川町、八幡町、浜町、原宿町、東今泉町、東金井町、東新町、東長岡町、東別所町、東本町、東矢島町、福沢町、藤阿久町、藤久良町、古戸町、別所町、細谷町、本町、丸山町、緑町、南矢島町、茂木町、八重笠町、安良岡町、矢田堀町、矢場町、矢場新町、由良町、吉沢町、米沢町、龍舞町、脇屋町
			尾 島 町	阿久津町、安養寺町、出塚町、岩松町、大館町、押切町、尾島町、粕川町、亀岡町、小角田町、すずかけ町、世良田町、太子町、徳川町、備前島町、二ツ小屋町、堀口町、前小屋町、前島町、南ヶ丘町、武蔵島町
			新 田 町	新田赤堀町、新田市町、新田市野井町、新田市野倉町、新田大町、新田大根町、新田金井町、新田嘉祢町、新田上江田町、新田上田中町、新田上中町、新田木崎町、新田小金井町、新田小金町、新田権右衛門町、新田下江田町、新田下田中町、新田反町町、新田高尾町、新田多村新田町、新田溜池町、新田天良町、新田中江田町、新田萩町、新田花香塚町、新田早川町、新田瑞木町、新田村田町
			藪 塚 本 町	大久保町、大原町、藪塚町、山之神町、寄合町、六千石町
	平22. 3. 1	境変	(埼玉県深谷市) 埼玉県深谷市 高 島 の 一 部	(二ツ小屋町の一部、前小屋町の一部) 大館町の一部
沼田市	昭29. 4. 1	新設	沼 田 町	東倉内町、西倉内町、柳町、高橋場町、材木町、桜町、上原町、東原新町、西原新町、上之町、馬喰町、中町、坊新田町、下之町、鍛冶町、榛名町、清水町、薄根町
			利 南 村	戸鹿野町、新町、沼須町、上沼須町、下久屋町、上久屋町、久屋原町、横塚町、栄町
			池 田 村	佐山町、上発知町、中発知町、発知新田町、下発知町、岡谷町、奈良町、秋塚町
			薄 根 村	下沼田町、白岩町、硯田町、恩田町、井土上町、宇楚井町、原町、堀廻町、大釜町、善桂寺町、石墨町、戸神町、町田町
	昭47. 9. 1	境変	(白 沢 村)	(上久屋町、横塚町の一部)
			白沢村大字上 古語父、下古 語父の一部	—
平17.2.13	編入	白 沢 村	白沢町高平、白沢町生枝、白沢町岩室、白沢町尾合、白沢町平出、白沢町上古語父、白沢町下古語父	
		利 根 村	利根町追貝、利根町平川、利根町大楊、利根町高戸谷、利根町老神、利根町大原、利根町園原、利根町穴原、利根町根利、利根町小松、利根町柿平、利根町日向南郷、利根町日影南郷、利根町青木、利根町砂川、利根町輪組、利根町多那、利根町二本松、利根町千鳥、利根町石戸新田	

市町村名	合併・境界 変更年月日	区域の 変形式	合併関係 等	町又は大字の名称
館林市	昭29. 4. 1	新設	館 林 町	本町一丁目、本町二丁目、本町三丁目、本町四丁目、千代田町、富士見町、栄町、仲町、西本町、代官町、台宿町、朝日町、大手町、城町、尾曳町
			郷 谷 村	広内町、加法師町、当郷町、若宮町、瀬戸谷町、坂下町、東広内町、細内町、千塚町、田谷町、四ツ谷町
			大 島 村	大島町
			赤 羽 村	上赤生田町、赤生田本町、赤生田町、羽附町、花山町、楠町、羽附旭町
			六 郷 村	新宿一丁目、新宿二丁目、緑町一丁目、緑町二丁目、松原一丁目、松原二丁目、つつじ町、美園町、小桑原町、富士原町、西美園町、堀工町、近藤町、分福町、南美園町、青柳町、苗木町、諏訪町、松原三丁目、東美園町
			三 野 谷 村	野辺町、上三林町、下三林町、入ヶ谷町
			多 々 良 村	高根町、北成島町、成島町、大谷町、赤土町、松沼町、木戸町、日向町、大街道一丁目、大街道二丁目、大街道三丁目、西高根町、新栄町
			渡 瀬 村	足次町、岡野町、大新田町、下早川田町、上早川田町、傍 <small>カサツ</small> 塚 <small>カサツ</small> 町
	昭29. 8. 1	境変	西谷田村大字 大曲の一部	—
			伊奈良村大字 粂谷の一部	—
	昭32. 8. 1	境変	邑楽村大字 赤堀の一部	—
	昭33. 4. 1	境変	明和村大字 大輪の一部	—
	昭43. 1.10	境変	板倉町大字 粂谷の一部	—
	昭43.11. 1	境変	板倉町大字 粂谷の一部	—
昭47. 5. 1	境変	邑楽町大字 赤堀の一部	—	
昭47.10. 1	境変	邑楽町大字 鶉の一部	—	
昭52. 9. 1	境変	板倉町大字 岩田の一部	—	
昭53.12. 1	境変	邑楽町大字 赤堀の一部	—	
昭55. 6. 1	境変	佐野市下羽田 町の一部	—	
渋川市	平18. 2.20 市制施行	新設	渋 川 市	渋川、阿久津、金井、南 <small>ナン</small> 牧、川島、祖母島、有馬、八木原、半 <small>ハン</small> 田、行幸田、石原、中村
			伊 香 保 町	伊香保町伊香保、伊香保町湯中子、伊香保町水沢
			小 野 上 村	小野子、村上
			子 持 村	上白井、中郷、横堀、北 <small>キタ</small> 牧、吹屋、白井
			赤 城 村	赤城町津久田、赤城町敷島、赤城町長井小川田、赤城町深 <small>フカ</small> 山、赤城町棚下、赤城町持柏木、赤城町溝呂木、赤城町北上野、赤城町勝保沢、赤城町見立、赤城町滝沢、赤城町上三原田、赤城町三原田、赤城町樽、赤城町宮田、赤城町栄、赤城町北赤城山、赤城町南赤城山
北 橋 村	北橋町八崎、北橋町分郷八崎、北橋町小室、北橋町下南 <small>ナミ</small> 室、北橋町上南室、北橋町上箱田、北橋町箱田、北橋町下箱田、北橋町真壁、北橋町赤城山			

市町村名	合併・境界 変更年月日	区域の 変形 更式	合併関係 等 市町村名	町又は大字の名称	
藤岡市	昭29. 4. 1	新設	藤岡町	藤岡、小林	
			神流村	上戸塚、下戸塚、下栗須、岡之郷	
			小野村	森、立石、立石新田、中島、森新田、中、上栗須、中栗須	
			美土里村	上大塚、中大塚、下大塚、本動堂、篠塚、上落合	
			美九里村	根岸、本郷、川除、牛田、神田、矢場、保美、三本木、高山	
	昭30. 3. 1	編入	平井村	東平井、西平井、鮎川、緑埜、白石、三ツ木	
			日野村	金井、下日野、上日野	
	昭31.12. 1	境変	(新町)	(立石新田の一部)	
平18. 1. 1	編入	鬼石町	鬼石、浄法寺、譲原、保美濃山、坂原、三波川		
富岡市	平18. 3.27 市制施行	新設	富岡市	富岡、七日市、曾木、田篠、君川、星田、黒川、別保、上黒岩、下黒岩、一ノ宮、宇田、宮崎、神農原、田島、大島、上高瀬、中高瀬、下高瀬、内匠、野上、岩染、南後箇、岡本、上高尾、下高尾、藤木、桑原、小桑原、相野田、白岩、後賀、蕨、南蛇井、中沢、蚊沼、神成、上小林、上丹生、下丹生、原	
			妙義町	妙義町妙義、妙義町中里、妙義町行沢、妙義町諸戸、妙義町岳、妙義町大牛、妙義町菅原、妙義町古立、妙義町北山、妙義町上高田、妙義町下高田、妙義町八木連	
安中市	平18. 3.18 市制施行	新設	安中市	中宿、安中、高別当、古屋、小俣、中宿一丁目、安中一丁目、安中二丁目、安中三丁目、安中四丁目、安中五丁目、原市、嶺、郷原、築瀬、原市一丁目、原市二丁目、原市三丁目、原市四丁目、上磯部、西上磯部、東上磯部、下磯部、大竹、磯部一丁目、磯部二丁目、磯部三丁目、磯部四丁目、中野谷、鷺宮、上間仁田、下間仁田、岩井、野殿、大谷、板鼻、板鼻一丁目、板鼻二丁目、西上秋間、東上秋間、中秋間、下秋間、秋間みのりが丘、上後閑、中後閑、下後閑	
			松井田町	松井田町新堀、松井田町松井田、松井田町横川、松井田町五料、松井田町峠、松井田町坂本、松井田町原、松井田町入山、松井田町北野牧、松井田町西野牧、松井田町人見、松井田町二軒在家、松井田町八城、松井田町行田、松井田町下増田、松井田町高梨子、松井田町国衙、松井田町小日向、松井田町土塩、松井田町新井、松井田町上増田	
みどり市	平18. 3.27 市制施行	新設	(勢多郡)東村	東町荻原、東町花輪、東町小夜戸、東町小中、東町神戸、東町座間、東町草木、東町沢入	
			笠懸町	笠懸町阿左美、笠懸町久宮、笠懸町鹿、笠懸町西鹿田	
			大間々町	大間々町大間々、大間々町桐原、大間々町高津戸、大間々町塩原、大間々町浅原、大間々町長尾根、大間々町小平、大間々町上神梅、大間々町下神梅、大間々町塩沢	
北群馬郡	榛東村 (桃井村) 昭34. 8. 1 名称変更	昭32. 3.30	新設	桃井村	長岡、山子田、新井、上野原
		昭34. 1. 1	境変	相馬村の一部	広馬場
	吉岡町 平3. 4. 1 町制施行	昭30. 4. 1	新設	明治村	小倉、上野田、下野田、北下、南下、陣場
多野郡	上野村	明22. 4. 1		上野村	オトモ、川和、勝山、新羽、野栗沢、ニッパ、オツチ、楢原
	神流町	平15. 4. 1	新設	万場町	柏木、麻生、生利、万場、塩沢、森戸、黒田、小平、相原、青梨、船子
				中里村	ヲノオ、カガハラ、ヘバ、魚尾、神ヶ原、平原、尾附

市町村名		合併・境界 変更年月日	区域の 変更 形式	合併関係 等 市町村名	町又は大字の名称
甘楽郡	下仁田町	昭30. 3.10	新設	下仁田町	下仁田、吉崎、川井、栗山
				小坂村	上小坂、中小坂、下小坂、東野牧
				西牧村	本宿、西野牧、南野牧
				青倉村	青倉、平原、大桑原、宮室、風口
		馬山村	馬山、白山		
		昭31. 4. 1	境変	南牧村大字小沢の一部	下郷
	南牧村	昭30. 3.15	新設	尾沢村	砥沢、羽沢、星尾、熊倉
				月形村	大日向、大仁田、六車
				磐戸村	小沢、大塩沢、磐戸、千原、檜沢
		昭31. 4. 1	境変	(下仁田町)	(大字小沢の一部)
	甘楽町	昭34. 2. 1	新設	小幡町	小幡、上野、轟、国峰、善慶寺、秋畑
				新屋村	白倉、天引、金井、造石、庭谷
福島町の一部				福島、小川	
		昭48.12. 1	境変	(吉井町)	(大字金井の一部)
吾妻郡	中之条町	昭30. 4.15	新設	中之条町	中之条町、伊勢町、西中之条、青山、市城
				沢田村	山田、折田、上沢渡、下沢渡、四万
				伊参村	岩本、蟻川、五反田、大道
				名久田村	平、横尾、大塚、赤坂、栃窪
			平22. 3.28	編入	六合村
	長野原町	明22.5		長野原町	川原畑、川原湯、横壁、林、長野原、大津、羽根尾、古森、与喜屋、応桑、北軽井沢
	嬭恋村	明22. 4. 1		嬭恋村	田代、干俣、大笹、大前、西窪、門貝、三原、鎌原、芦生田、袋倉、今井
	草津町	明33. 7. 1		草津町	草津、前口
	高山村	明22. 4. 1	新設	中山村	中山
				尻高村	尻高
東吾妻町	平18. 3.27 町制施行	新設	東村	五町田、箱島、岡崎、新巻、奥田	
			吾妻町	岩井、植栗、小泉、泉沢、原町、川戸、金井、郷原、矢倉、岩下、松谷、三島、厚田、大戸、萩生、本宿、須賀尾、大柏木	
利根郡	片品村	明22. 4. 1		片品村	須賀川、御座入、菅沼、築地、下平、摺淵、幡谷、花咲、針山、東小川、越本、土出、戸倉、鎌田
	川場村	明22. 4. 1	新設	川場村	門前、谷地、川場湯原、中野、太田川、小田川、萩室、立岩、生品、天神
	昭和村	昭33.11. 1	新設	久呂保村	森下、椽久保、川額、赤城原
				糸之瀬村	糸井、貝野瀬
		昭36. 8. 1	境変	利根村の一部 (旧赤城根村)	生越
	みなかみ町	平17.10. 1 町制施行	新設	月夜野町	後閑、師、真庭、政所、上牧、奈女沢、大沼、下牧、月夜野、小川、石倉、下津、上津
				水上町	藤原、夜後、粟沢、綱子、幸知、湯桧曾、大穴、吉本、鹿野沢、小日向、高日向、寺間、小仁田、川上、湯原、阿能川、谷川、向山
				新治村	永井、吹路、猿ヶ京温泉、相俣、須川、東峰、西峰須川、入須川、布施、新巻、羽場、師田、湯宿温泉

市町村名		合併・境界 変更年月日	区域の 変更 形式	合併関係 等 市町村名	町又は大字の名称	
佐波郡	玉 村 町	昭32. 8. 1	新設	玉 村 町	上新田、与六分、下新田、上之手、上飯島、角淵、南玉、福島、齊田、後箇、上茂木、下茂木、川井、飯倉、五料、小泉、下之宮、箱石、宇貫、八幡原	
				上 陽 村	飯塚、藤川、樋越、上福島、西善、中内、山王、東善	
		昭32.10.15	境変	群南村の一部	板井	
		昭35. 4. 1	境変	(前 橋 市)	(西善、中内、山王、東善)	
		昭51.10. 1	境変	(伊 勢 崎 市)	(五料の一部)	
邑楽郡	板 倉 町	昭30. 2. 1	新設	西 谷 田 村	ヨカガハ 除川、西岡、西岡新田、大曲、大荷場、細谷、離 ^{ハナレ}	
				海 老 瀬 村	海老瀬、朝日野一丁目、朝日野二丁目、朝日野三丁目、朝日野四丁目、泉野一丁目、泉野二丁目、泉野三丁目	
				大 箇 野 村	下五箇、大高嶋、飯野	
				伊 奈 良 村	板倉、岩田、初谷、内蔵新田、大蔵	
	明 和 町 平 10.10. 1 町 制 施 行	昭30. 3. 1	新設	千 江 田 村	下江黒、上江黒、斗合田、千津井、江口、田島	
				梅 島 村	ニツサト 新里、梅原、中谷、南大島	
				佐 貫 村	大輪、須賀、川俣、大佐貫、矢島、入ヶ谷	
			昭33. 4. 1	境変	(館 林 市)	(大字大輪の一部)
	千 代 田 町 昭 57. 4. 1 町 制 施 行	昭30. 3.31	新設	永 楽 村	赤岩、舞木、新福寺、福島、鍋谷、赤岩西、舞木東	
				富 永 村	瀬戸井、上五箇、上中森、下中森、萱野、木崎、昭和	
				長 柄 村	—	
			昭31. 9.30	境変	(中 島 村)	(篠塚、狸塚、赤堀…旧長柄村)
	大 泉 町	昭32. 3.31	新設	大 川 村	坂田、フルコオリ 古米、寄木戸、仙石、古海、吉田、目の出、富士三丁目の一部、坂田一丁目、坂田二丁目の一部、坂田三丁目、坂田四丁目、坂田五丁目の一部、坂田六丁目、坂田七丁目、仙石一丁目、仙石二丁目、仙石三丁目、仙石四丁目、丘山	
小 泉 町				上小泉、下小泉、住吉、富士一丁目、富士二丁目、富士三丁目の一部、西小泉一丁目、西小泉二丁目、西小泉三丁目、西小泉四丁目、西小泉五丁目、中央一丁目、中央二丁目、中央三丁目、朝日一丁目、朝日二丁目、朝日三丁目、朝日四丁目、朝日五丁目、東小泉一丁目、東小泉二丁目、東小泉三丁目、城之内一丁目、城之内二丁目、城之内三丁目、城之内四丁目、城之内五丁目、北小泉一丁目、北小泉二丁目、北小泉三丁目、北小泉四丁目、いづみ一丁目、いづみ二丁目、坂田二丁目の一部、坂田五丁目の一部		
邑 楽 町 (中 島 村) 昭 32.1.1 名 称 変 更 昭 43.4.1 町 制 施 行	昭30. 3. 1	新設	中 野 村	ウスラ 中野、鶉新田、鶉、光善寺、新中野、明野		
			高 島 村	藤川、秋妻、石打		
		昭31. 9.30	境変	千代田村の一部(旧長柄村)	篠塚、ムジナツカ 狸塚、赤堀	

(注)1 令和2年6月1日現在のものである。

2 「区域の変更形式」欄の「新設」は新設合併、「編入」は編入合併、「境変」は境界変更(市町村数の減少を伴わないもの)、「合併関係市町村名等」欄の()の市町村は境界変更により当該市町村の区域を編入した市町村、「町又は大字の名称」欄の()は境界変更により減少した区域をそれぞれ示すものである。

3 「町又は大字の名称」欄の名称は、当該市町村内の地方自治法上のすべての町又は大字名であり、いわゆる公称区域名である。また、同欄中、下線の施してあるものは、住居表示を実施した町である。

4) 特別地方公共団体の現況表

令和2年4月1日現在

◎ 一部事務組合

区分	一部事務組合の名称 (団体コード)	設置 年月日	組織団体名	処理する事務	事務所の所在地 電話番号
県と市町村 による一部事 務組合	高崎工業団地造成組合 (108022)	昭39. 6.19	群馬県・高崎市	工業団地造成	〒370-8501 高崎市高松町35-1 (高崎市役所内) (027)321-1111
山林経営、 財産管理を 主とした 一部事務組 合	烏帽子山植林組合 (108065)	明42.11.30	東吾妻町・中之 条町・渋川市	山林経営	〒377-0892 東吾妻町大字原町1046 (東吾妻町役場内) (0279)68-2111
	群馬県市町村会館管理組合 (108766)	昭47. 2.25	全市町村	財産管理	〒371-0846 前橋市元総社町335-8 (群馬県市町村会館内) (027)290-1366
医療 (病院経営) を主とした 一部事務組 合	桐生地域医療組合 (事)(108154)	平18. 3.27	桐生市・みどり市	医療	〒376-0024 桐生市織姫町6-3 (桐生厚生総合病院内) (0277)44-7171
	多野藤岡医療事務市町村組合 (事)(108162)	昭25.12. 5	藤岡市・高崎市 (吉井町区域)・ 上野村・神流町	医療	〒375-0015 藤岡市中栗須813-1 (公立藤岡総合病院内) (0274)22-3311
	邑楽館林医療事務組合 (普)(108910)(事)(108189)	昭39. 7.21	館林市・板倉町・ 明和町・千代田 町・大泉町・邑楽 町	医療	〒374-8533 館林市成島町262-1 (公立館林厚生病院内) (0276)72-3140
	富岡地域医療企業団 (108936)	昭52. 7. 1	富岡市・甘楽町	医療	〒370-2316 富岡市富岡2073-1 (公立富岡総合病院内) (0274)63-2111
	下仁田南牧医療事務組合 (108944)	昭52. 7. 1	下仁田町・南牧村	医療	〒370-2601 下仁田町大字下仁田409 (下仁田厚生病院内) (0274)82-3555
	西吾妻福祉病院組合 (事)(109134)	平11. 2.10	長野原町・嬭恋 村・草津町・中之 条町	医療	〒377-1308 長野原町大字大津746-4 (0279)82-0232
し尿ごみ 処理を 主とした 一部事務組 合	館林衛生施設組合 (108391)	昭39. 9. 9	館林市・板倉町・ 明和町・千代田 町	し尿処理 ごみ処理(千代 田町を除く)	〒374-0013 館林市赤生田町65-1 (0276)72-1624
	西吾妻衛生施設組合 (108421)	昭41. 4.11	長野原町・嬭恋 村・草津町	し尿処理	〒377-1521 嬭恋村大字今井285 (0279)97-2171
	西吾妻環境衛生施設組合 (108707)	昭46. 5.20	長野原町・嬭恋 村	ごみ処理	〒377-1305 長野原町大字与喜屋1610-1 (0279)82-2736
	吾妻東部衛生施設組合 (108405)	昭40.12. 4	中之条町・高山 村・東吾妻町	し尿、ごみ処理	〒377-0424 中之条町大字中之条町316-1 (0279)75-2099
	沼田市外二箇村清掃施設組合 (108758)	昭47. 1. 7	沼田市・川場村・ 昭和村	し尿、ごみ処理	〒378-0033 沼田市白岩町226 (0278)23-1009
	利根東部衛生施設組合 (108928)	昭52. 4.27	片品村・沼田市	ごみ処理	〒378-0403 片品村大字菅沼251-10 (尾瀬クリーンセンター内) (0278)58-2016
	甘楽西部環境衛生施設組合 (108383)	昭39. 8.27	下仁田町・南牧村	し尿、ごみ処理、 火葬場	〒370-2601 下仁田町大字下仁田682 (下仁田町役場内) (0274)64-8811
	大泉町外二町環境衛生施設組合 (108901)	昭51. 3.22	大泉町・邑楽町・ 千代田町	ごみ処理、火葬 場	〒370-0512 大泉町大字上小泉330-1 (0276)63-1266
太田市外三町広域清掃組合 (109142)	平11. 5. 1	太田市・千代田 町・大泉町・邑楽 町	ごみ処理	〒373-0842 太田市細谷町604-1 (0276)33-7980	

区分	一部事務組合の名称 (団体コード)	設置 年月日	組織団体名	処理する事務	事務所の所在地 電話番号
消防を 主とした 一部事務組 合	館林地区消防組合 (108618)	昭45. 4. 1	館林市・板倉町・ 明和町・千代田 町・邑楽町	消防事務	〒374-0015 館林市上赤生田町4050-1 (0276)72-7229
	高崎市・安中市消防組合 (108634)	昭45. 9. 1	高崎市・安中市	消防事務	〒370-0861 高崎市八千代町1-13-10 (027)322-2393
広域行政を 主とした 一部事務組 合	利根沼田広域市町村圏振興整備組合 (108626)	昭45. 7. 3	沼田市・片品村・ 川場村・昭和村・ みなかみ町	広域行政 消防事務	〒378-0051 沼田市上原町1801-2 (利根沼田文化会館内) (0278)22-3691
	渋川地区広域市町村圏振興整備組合 (108731)	昭46. 9. 1	渋川市・吉岡町・ 榛東村	広域行政 消防事務	〒377-0007 渋川市石原1434-1 (0279)60-5200
	富岡甘楽広域市町村圏振興整備組合 (108740)	昭46. 9. 1	富岡市・下仁田 町・南牧村・甘楽 町	広域行政 消防事務 し尿処理	〒370-2316 富岡市富岡2486-7 (0274)62-5261
	吾妻広域町村圏振興整備組合 (普)(108804)(事)(109088)	昭47. 6. 1	中之条町・長野 原町・嬭恋村・草 津町・高山村・東 吾妻町	広域行政 消防事務 医療	〒377-0425 中之条町大字西中之条135 (バイテック文化ホール(中之条町文化会館)内) (0279)75-4700
	多野藤岡広域市町村圏振興整備組合 (108821)	昭47. 8. 1	藤岡市・上野村・ 神流町・高崎市 (吉井町区域)	広域行政 消防事務 し尿処理	〒375-0014 藤岡市下栗須124-6 (0274)24-1621
退職手当・補 償等を主とし た一部事務組 合	群馬県市町村総合事務組合 (109061)	平 2.10. 1	34市町村 25一部事務組合	消防団員補償、町 村職員等 退職手当、 自然災害補償	〒371-0846 前橋市元総社町335-8 (群馬県市町村会館内) (027)290-1352
教育(学校運 営)を主とし た一部事務組 合	利根沼田学校組合 (108839)	昭47.12.23	沼田市・片品村・ 川場村・昭和村・ みなかみ町	高等学校の 設置及び管理	〒379-1313 みなかみ町月夜野591 (利根商業高等学校内) (0278)62-2202
水道事業を 主とした一部 事務組合	群馬東部水道企業団 (109193)	平27.10.1	太田市・館林市・みど り市・板倉町・明和 町・千代田町・大泉 町・邑楽町	水道事業	〒373-0853 太田市浜町11番28号 (0276)49-5355

◎ 広域連合

広域連合名	設置年月日	組織団体名	処理する事務	事務所の所在地
群馬県後期高齢者医療広域連合	平19.2.19	県内全市町村	後期高齢者医療 制度に係る事務 資格の管理 医療給付 保険料の賦課 保健事業	〒371-0854 前橋市大渡町一丁目10番地7 (群馬県公社総合ビル6階) (027)256-7171

◎ 財産区

財産区設置市町村名	財産区名	財産の種類	財産区議会の設置の有無	事務所の所在地
藤岡市	藤岡市三波川財産区	山林 (135ha)	無 (財産区管理会を設置している。)	〒370-1492 藤岡市鬼石170-1 (鬼石総合支所内) (0274)52-3111

資料編

【行財政】

- 1.1 市町村の変遷一覧表・・・・・・・・・・・・・・・・・・ 107
- 1.2 市町村長等名簿・・・・・・・・・・・・・・・・・・ 108
- 1.3 議員定数及び定例会開催状況一覧表・・・・・・・・・・ 109
- 1.4 財政状況・・・・・・・・・・・・・・・・・・ 110
- 1.5 姉妹都市等提携状況一覧表（国外・国内）・・・・・・・・ 115

【統計】

- 2.1 人口及び面積等・・・・・・・・・・・・・・・・・・ 119
- 2.2 産業別就業者数・・・・・・・・・・・・・・・・・・ 120

【地域指定・計画】

- 3.1 主な地域指定の状況一覧表・・・・・・・・・・・・・・・・・・ 121
- 3.2 市町村総合計画状況一覧表・・・・・・・・・・・・・・・・・・ 122
- 3.3 広域市町村圏計画状況一覧表・・・・・・・・・・・・・・・・・・ 123

【公共施設】

- 4.1 公共施設の状況・・・・・・・・・・・・・・・・・・ 124
- 4.2 公の施設・指定管理者制度導入状況一覧表・・・・・・・・ 128
- 4.3 文化会館等一覧表・・・・・・・・・・・・・・・・・・ 131
- 4.4 博物館等施設一覧表・・・・・・・・・・・・・・・・・・ 133
- 4.5 日帰り公営温泉施設一覧表・・・・・・・・・・・・・・・・・・ 135

【公営企業・土地開発公社・三セク】

- 5.1 市町村別地方公営企業実施状況一覧表・・・・・・・・・・ 137
- 5.2 市町村土地開発公社一覧表・・・・・・・・・・・・・・・・・・ 138
- 5.3 市町村が出資、出えんする第三セクター一覧表・・・・・・・・ 139

【特色ある地域の個性】

- 6.1 市町村章一覧表・・・・・・・・・・・・・・・・・・ 141
- 6.2 市町村の花・木・鳥一覧表・・・・・・・・・・・・・・・・・・ 144
- 6.3 市町村マスコットキャラクター一覧表・・・・・・・・・・ 145
- 6.4 原動機付自転車等の新課税標識導入状況一覧表・・・・・・・・ 147

1.1 市町村数の変遷一覧

令和2年4月1日現在

年 月	群 馬 県				全 国				備考
	市	町	村	計	市	町	村	計	
明治 21年	—	111	1,102	1,213	—	(71,314)	71,314		
22年	—	35	171	206	39	(15,820)	15,859	市制町村制施行 【明治の大合併】	
昭和 22年	4	40	153	197	210	1,784	8,511	10,505	地方自治法施行
28年10月	5	40	151	196	286	1,966	7,616	9,868	町村合併促進法施行
36年 6月	11	28	36	75	556	1,935	981	3,472	【昭和の大合併】
40年 4月	11	27	34	72	560	2,005	827	3,392	市町村合併特例法施行
50年 4月	11	28	31	70	643	1,974	640	3,257	〃 延長
60年 4月	11	29	30	70	651	2,001	601	3,253	〃 延長
平成 7年 4月	11	32	27	70	663	1,994	577	3,234	〃 延長
10年10月	11	33	26	70	670	1,994	568	3,232	明和村町制
15年 4月	11	33	25	69	677	1,961	552	3,190	【平成の合併】 万場町・中里村＝ <u>神流町</u>
16年12月	11	32	23	66	712	1,736	481	2,929	<u>前橋市</u> 、大胡町、宮城村、粕川村
17年 1月	11	30	22	63	712	1,695	462	2,869	伊勢崎市、赤堀町、(佐波)東村、 境町＝ <u>伊勢崎市</u>
17年 2月	11	30	20	61	721	1,613	419	2,753	<u>沼田市</u> 、白沢村、利根村
17年 3月	11	27	20	58	729	1,465	377	2,571	太田市、尾島町、新田町、藪塚本 町 ＝ <u>太田市</u>
17年 6月	11	27	18	56	740	1,303	329	2,372	<u>桐生市</u> 、新里村、黒保根村
17年10月	11	26	17	54	750	1,178	288	2,216	月夜野町、水上町、新治村 ＝ <u>みなかみ町</u>
18年 1月	11	25	17	53	761	1,044	247	2,052	<u>藤岡市</u> 、鬼石町
	11	22	16	49	761	1,025	241	2,027	<u>高崎市</u> 、倉渕村、箕郷町、群馬 町、新町
18年 2月	11	21	12	44	763	1,006	229	1,998	渋川市、伊香保町、小野上村、 子持村、北橋村、赤城村 ＝ <u>渋川市</u>
18年 3月	11	20	12	43	767	967	218	1,952	安中市、松井田町＝ <u>安中市</u>
	11	19	12	42					富岡市、妙義町＝ <u>富岡市</u>
	12	17	11	40	715	874	200	1,789	笠懸町、大間々町、(勢多)東村 ＝ <u>みどり市</u>
	12	17	10	39					(吾妻)東村、吾妻町＝ <u>東吾妻町</u>
					777	846	198	1,821	
18年10月	12	16	10	38	779	842	196	1,817	<u>高崎市</u> 、榛名町
21年 5月	12	16	9	37	783	802	191	1,776	<u>前橋市</u> 、富士見村
21年 6月	12	15	9	36	783	801	191	1,775	<u>高崎市</u> 、吉井町
22年 3月	12	15	8	35	786	764	184	1,734	<u>中之条町</u> 、六合村
					786	757	184	1,727	
令和 2年 4月	12	15	8	35	792	743	183	1,718	
増 減	+1	▲18	▲18	▲35	+122	▲1,251	▲385	▲1,514	※平成10年以降の増減

1.2 市町村長等名簿

(令和2年10月1日現在)

市町村名	首 長		副市町村長		議 長	副 議 長		
	期	任期満了	期	任期満了				
市	前 橋 市	山 本 龍	3	6.2.27	中 島 實	3.3.31	鈴 木 俊 司	中 里 武
					戸 塚 良 明	6.3.31		
	高 崎 市	富 岡 賢 治	3	5.5.1	兵 藤 公 保	6.3.31	渡 邊 幹 治	長 壁 真 樹
					齋 藤 達 也	4.6.8		
	桐 生 市	荒 木 恵 司	1	5.5.1	森 山 享 大	5.9.9	北 川 久 人	岡 部 純 朗
	伊 勢 崎 市	五 十 嵐 清 隆	3	3.1.22	吉 田 文 雄	3.3.31	定 方 英 一	宮 田 芳 典
	太 田 市	清 水 聖 義	4	3.4.16	木 村 正 一	3.5.31	久 保 田 俊	正 田 恭 子
	沼 田 市	横 山 公 一	2	4.5.9	五 十 嵐 靖 男	4.3.31	野 村 洋 一	高 柳 勝 巳
	館 林 市	須 藤 和 臣	1	3.4.1	未 選 任		野 村 清 三	権 田 昌 弘
	渋 川 市	高 木 勉	1	3.9.12	未 選 任		田 邊 寛 治	細 谷 浩
	藤 岡 市	新 井 雅 博	1	4.5.9	高 橋 厚	4.9.23	松 村 晋 之	丸 山 保
富 岡 市	榎 本 義 法	1	4.4.22	布 施 正 明	6.3.31	相 川 求	壁 田 賢 二	
安 中 市	茂 木 英 子	2	4.4.22	栗 野 好 映	4.6.30	今 井 敏 博	佐 藤 貴 雄	
みどり市	須 藤 昭 男	1	4.4.22	塚 越 昭 一	5.3.31	大 澤 映 男	上 岡 克 己	
北群馬郡	榛 東 村	真 塩 卓	4	5.5.17	倉 持 直 美	6.6.30	南 千 晴	小 山 久 利
	吉 岡 町	柴 崎 徳 一 郎	1	5.4.26	野 村 幸 孝	5.6.4	山 畑 祐 男	岩 崎 信 幸
多野郡	上 野 村	黒 澤 八 郎	1	3.6.13	※条例により不設置		仲 澤 太 郎	松 元 平 吉
	神 流 町	田 村 利 男	2	5.4.26	未 選 任		天 野 賢	三 澤 望 太
甘楽郡	下 仁 田 町	原 秀 男	1	2.12.4	未 選 任		島 崎 紘 一	千 野 榮 治
	南 牧 村	長 谷 川 最 定	2	4.4.30	※条例により不設置		茂 木 栄 一	中 澤 幹 男
	甘 楽 町	茂 原 荘 一	5	6.7.22	森 平 仁 志	6.9.30	富 岡 朝 男	相 川 忠 夫
吾妻郡	中 之 条 町	伊 能 正 夫	2	4.11.29	野 村 泰 之	5.6.8	山 本 隆 雄	齋 藤 祐 知
					未 選 任			
	長 野 原 町	萩 原 睦 男	2	4.4.29	市 村 敏	4.5.31	浅 沼 克 行	黒 岩 巧
					(ダム) 佐藤 修二郎	4.5.31		
	嬭 恋 村	熊 川 栄	4	5.4.30	加 藤 康 治	5.6.30	松 本 幸	佐 藤 鈴 江
	草 津 町	黒 岩 信 忠	3	4.1.29	福 田 隆 次	6.3.31	黒 岩 卓	中 澤 広 夫
高 山 村	後 藤 幸 三	2	4.3.30	平 形 郁 雄	6.6.30	林 昌 枝	山 口 英 司	
東 吾 妻 町	中 澤 恒 喜	3	4.4.22	渡 辺 三 司	6.6.30	須 崎 幸 一	樹 下 啓 示	
利根郡	片 品 村	梅 澤 志 洋	1	3.11.12	金 子 賢 司	4.12.31	星 野 栄 二	千 明 勉
	川 場 村	外 山 京 太 郎	2	5.4.26	宮 内 実	5.6.30	小 菅 秋 雄	角 田 宣 治
	昭 和 村	堤 盛 吉	3	6.5.30	未 選 任		永 井 一 行	横 坂 末 吉
	みなかみ町	鬼 頭 春 二	1	4.10.27	宮 崎 育 雄	6.3.31	小 野 章 一	中 島 信 義
佐波郡	玉 村 町	石 川 眞 男	1	6.1.31	古 橋 勉	4.3.31	三 友 美 恵 子	備 前 島 久 仁 子
邑楽郡	板 倉 町	栗 原 実	3	2.11.16	中 里 重 義	3.3.31	延 山 宗 一	市 川 初 江
	明 和 町	富 塚 基 輔	2	5.4.25	瀬 下 嘉 彦	5.10.31	田 口 晴 美	堀 口 正 敏
	千 代 田 町	高 橋 純 一	2	6.3.24	石 橋 俊 昭	6.4.1	柿 沼 英 己	森 雅 哉
	大 泉 町	村 山 俊 明	2	3.5.4	飯 田 健	3.5.31	須 田 敏 彦	山 口 将
	邑 楽 町	金 子 正 一	4	5.12.18	半 田 康 幸	6.3.31	神 谷 長 平	松 村 潤

1.3 議員定数及び定例会開催状況一覧表

令和2年5月1日現在

市町村名		条例定数	現員数			平成31年及び令和元年定例会開催状況			
			男	女	計	3月	6月	9月	12月
市	前橋市	38	31	7	38	2月27日～3月26日	5月30日～6月18日	9月3日～26日	11月28日～12月17日
	高崎市	38	34	4	38	2月22日～3月18日	6月13日～27日	9月5日～27日	11月28日～12月12日
	桐生市	22	21	1	22	2月19日～3月19日	6月10日～28日	8月28日～9月25日	11月29日～12月20日
	伊勢崎市	30	23	6	29	2月19日～3月19日	6月14日～28日	8月30日～9月27日	11月29日～12月19日
	太田市	30	27	3	30	2月13日～3月12日	6月14日～28日	9月4日～26日	11月29日～12月16日
	沼田市	20	19	1	20	2月26日～3月18日	6月4日～14日	9月3日～25日	12月10日～20日
	館林市	18	17	1	18	3月1日～19日	6月7日～24日	9月6日～25日	12月6日～19日
	渋川市	18	16	2	18	2月27日～3月27日	6月13日～26日	9月3日～26日	11月28日～12月11日
	藤岡市	18	16	2	18	2月25日～3月14日	6月13日～25日	9月2日～19日	11月28日～12月11日
	富岡市	18	17	1	18	3月1日～19日	6月4日～21日	9月2日～26日	11月29日～12月18日
	安中市	20	17	3	20	2月26日～3月19日	6月13日～26日	9月4日～24日	12月2日～13日
	みどり市	18	12	6	18	2月21日～3月15日	6月4日～25日	9月3日～26日	11月28日～12月17日
北群馬郡	榛東村	14	11	1	12	2月27日～3月12日	6月11日～18日	9月2日～18日	12月5日～13日
	吉岡町	14	13	0	13	3月1日～18日	6月5日～12日	9月2日～12日	12月2日～9日
多野郡	上野村	8	8	0	8	3月8日～20日	6月19日	9月12日～20日	12月13日
	神流町	8	8	0	8	3月7日～14日	6月19日	9月10日～19日	12月12日
甘楽郡	下仁田町	12	12	0	12	3月5日～15日	6月6日～13日	9月11日～25日	12月9日～17日
	南牧村	8	8	0	8	3月5日～18日	6月5日～13日	9月4日～12日	12月5日～13日
	甘楽町	12	11	1	12	3月7日～15日	6月7日～13日	9月9日～13日	12月6日～13日
吾妻郡	中之条町	15	13	2	15	3月5日～19日	6月5日～19日	9月4日～18日	12月4日～18日
	長野原町	10	10	0	10	3月7日～19日	6月13日～19日	9月3日～19日	12月5日～19日
	嬭恋村	12	10	2	12	3月5日～15日	6月4日～14日	9月3日～13日	12月3日～13日
	草津町	12	11	1	12	3月4日～12日	6月5日～11日	9月2日～9日	12月2日～6日
	高山村	10	9	1	10	3月5日～19日	6月12日～18日	9月5日～20日	12月3日～6日
	東吾妻町	14	12	2	14	3月4日～17日	6月5日～16日	9月4日～16日	12月4日～15日
利根郡	片品村	12	11	1	12	3月5日～13日	6月14日～21日	9月5日～13日	12月6日～13日
	川場村	10	9	1	10	3月5日～11日	6月6日～12日	9月5日～12日	12月6日～12日
	昭和村	12	9	2	11	3月5日～15日	6月6日～13日	9月4日～13日	12月9日～16日
	みなかみ町	18	15	2	17	3月5日～15日	6月4日～14日	9月3日～13日	12月3日～13日
佐波郡	玉村町	13	10	3	13	3月4日～14日	6月5日～13日	9月3日～13日	12月3日～11日
邑楽郡	板倉町	12	11	1	12	3月9日～19日	6月9日～15日	9月8日～18日	12月8日～15日
	明和町	12	12	0	12	3月8日～18日	6月5日～11日	9月5日～18日	12月6日～12日
	千代田町	12	12	0	12	3月5日～15日	6月6日～13日	9月3日～13日	12月6日～13日
	大泉町	15	13	1	14	3月4日～20日	6月11日～13日	9月3日～19日	12月10日～12日
	邑楽町	14	11	1	12	3月5日～15日	6月17日～21日	9月3日～13日	12月23日～27日
県計	567	499	59	558					

(注) 1、条例定数は、各市町村が制定した議員定数条例に定められている議員定数である。
2、現員数は、令和2年5月1日現在の現員数である。

1.4 財政状況

(1-1) 令和元年度普通会計決算状況

(「地方財政状況調査」に基づく。)

(単位：千円)

市町村名			歳入						
			地方税	地方交付税	国庫支出金	県支出金	地方債	その他	計
市	1	前橋市	54,152,389	12,783,156	24,764,408	9,854,982	13,402,200	27,010,525	141,967,660
	2	高崎市	62,539,353	13,595,164	24,334,288	10,536,623	16,867,900	40,732,339	168,605,667
	3	桐生市	13,401,596	10,043,636	5,589,614	3,643,718	3,689,200	11,134,329	47,502,093
	4	伊勢崎市	31,810,118	6,300,000	11,872,805	6,341,575	7,241,200	15,580,574	79,146,272
	5	太田市	39,721,337	923,562	12,046,076	6,602,076	2,703,309	16,873,381	78,869,741
	6	沼田市	6,445,875	6,172,706	2,710,237	1,681,331	3,688,839	4,149,170	24,848,158
	7	館林市	12,556,548	2,104,319	3,476,965	2,228,510	2,206,000	6,568,351	29,140,693
	8	渋川市	11,395,987	8,444,953	3,735,444	2,214,879	4,415,900	8,983,663	39,190,826
	9	藤岡市	9,287,050	4,904,442	3,733,838	2,136,952	2,063,165	3,838,364	25,963,811
	10	富岡市	7,000,623	4,183,657	3,314,728	1,936,707	2,168,000	5,594,576	24,198,291
	11	安中市	10,825,332	3,374,853	2,877,126	2,163,602	1,314,100	3,543,703	24,098,716
	12	みどり市	6,281,380	3,888,968	2,487,852	1,730,682	1,703,000	4,395,676	20,487,558
北群馬郡	13	榛東村	1,589,906	1,341,777	724,632	458,847	172,600	1,660,623	5,948,385
	14	吉岡町	2,612,611	1,132,996	1,453,790	661,547	598,100	1,228,260	7,687,304
多野郡	15	上野村	1,435,180	250,634	383,245	148,763	663,886	709,993	3,591,701
	16	神流町	165,934	1,538,599	352,764	152,607	126,495	1,393,182	3,729,581
甘楽郡	17	下仁田町	842,142	2,397,135	347,266	351,638	505,800	1,071,196	5,515,177
	18	南牧村	158,365	1,299,752	71,845	137,712	193,986	307,907	2,169,567
	19	甘楽町	1,483,809	1,745,610	467,833	333,655	191,600	1,201,191	5,423,698
吾妻郡	20	中之条町	2,221,619	3,592,284	425,548	586,794	1,126,600	3,774,989	11,727,834
	21	長野原町	1,059,503	1,583,702	1,051,094	4,855,655	370,942	6,081,264	15,002,160
	22	嬭恋村	1,899,009	2,776,189	656,560	456,793	774,037	1,737,027	8,299,615
	23	草津町	1,852,836	738,996	210,843	167,605	160,000	2,341,325	5,471,605
	24	高山村	571,277	1,034,294	134,753	206,578	151,700	1,181,195	3,279,797
	25	東吾妻町	1,906,875	3,100,348	444,327	435,002	1,100,600	2,430,506	9,417,658
利根郡	26	片品村	592,983	1,942,450	169,686	176,811	341,200	569,705	3,792,835
	27	川場村	380,370	1,264,270	419,351	236,603	254,134	749,032	3,303,760
	28	昭和村	1,235,305	1,430,313	261,409	383,180	248,114	1,772,917	5,331,238
	29	みなかみ町	3,535,418	4,929,682	766,415	707,321	1,171,600	3,253,737	14,364,173
佐波郡	30	玉村町	4,751,153	1,422,173	1,158,325	824,302	589,500	2,892,394	11,637,847
邑楽郡	31	板倉町	2,207,667	1,178,938	423,905	438,552	261,000	1,446,074	5,956,136
	32	明和町	2,934,736	609,339	448,638	320,828	251,600	1,415,192	5,980,333
	33	千代田町	2,249,312	579,877	322,191	276,492	239,786	1,343,640	5,011,298
	34	大泉町	7,300,655	81,810	1,435,981	999,817	292,200	3,171,039	13,281,502
	35	邑楽町	4,042,081	1,106,282	809,260	581,279	564,900	2,011,270	9,115,072
市計			265,417,588	76,719,416	100,943,381	51,071,637	61,462,813	148,404,651	704,019,486
町村計			47,028,746	37,077,450	12,939,661	13,898,381	10,350,380	43,743,658	165,038,276
県計			312,446,334	113,796,866	113,883,042	64,970,018	71,813,193	192,148,309	869,057,762
(参考) 前年度			311,556,887	111,360,610	105,943,632	59,407,836	78,461,177	185,828,686	852,558,828

(単位：千円)

市町村名			歳 出						
			人件費	物件費	扶助費	普通建設事業費	公債費	その他	計
市	1	前橋市	20,578,265	18,717,382	32,990,607	21,530,675	14,926,358	30,189,801	138,933,088
	2	高崎市	20,465,452	20,520,354	35,918,725	27,749,947	13,605,880	45,960,475	164,220,833
	3	桐生市	8,350,413	6,566,272	9,869,270	5,446,512	3,873,639	11,009,305	45,115,411
	4	伊勢崎市	12,629,789	11,624,816	20,549,851	10,270,254	7,229,718	14,174,763	76,479,191
	5	太田市	11,715,382	14,385,635	21,049,540	7,146,804	7,450,371	14,473,809	76,221,541
	6	沼田市	3,670,059	3,189,543	4,473,163	4,312,864	2,130,788	6,048,208	23,824,625
	7	館林市	4,087,095	4,259,978	5,731,707	3,443,421	2,193,117	7,457,285	27,172,603
	8	渋川市	5,291,768	4,979,316	6,625,519	5,133,486	4,641,949	10,230,327	36,902,365
	9	藤岡市	3,486,750	3,233,957	6,128,848	3,322,480	2,660,094	6,754,880	25,587,009
	10	富岡市	2,678,071	3,602,198	4,143,475	5,235,198	1,788,345	5,335,645	22,782,932
	11	安中市	3,728,622	3,056,067	5,315,677	1,825,195	3,011,055	6,231,187	23,167,803
	12	みどり市	2,983,517	3,052,945	4,632,916	2,426,156	1,336,055	4,715,640	19,147,229
北群馬郡	13	榛東村	695,766	1,237,972	1,163,861	463,984	434,906	1,650,009	5,646,498
	14	吉岡町	773,844	1,255,053	1,968,928	1,359,093	481,633	1,679,843	7,518,394
多野郡	15	上野村	261,131	780,769	123,892	1,053,507	394,936	816,097	3,430,332
	16	神流町	511,619	529,440	107,966	1,106,973	263,270	756,800	3,276,068
甘楽郡	17	下仁田町	922,444	595,216	481,312	482,299	659,433	2,279,237	5,419,941
	18	南牧村	404,104	289,359	98,534	234,187	174,924	735,604	1,936,712
	19	甘楽町	828,452	1,019,302	634,898	839,398	406,730	1,441,331	5,170,111
吾妻郡	20	中之条町	1,541,100	1,551,175	901,426	1,748,323	955,749	4,357,464	11,055,237
	21	長野原町	754,689	825,785	315,523	9,472,357	389,029	2,664,935	14,422,318
	22	嬭恋村	948,493	971,114	418,328	1,558,821	618,149	2,852,320	7,367,225
	23	草津町	778,665	867,969	252,101	645,216	313,663	2,467,578	5,325,192
	24	高山村	512,961	511,556	263,333	587,875	137,142	840,291	2,853,158
	25	東吾妻町	1,391,610	1,010,112	783,934	1,900,381	1,090,459	2,774,995	8,951,491
利根郡	26	片品村	703,590	674,234	167,956	542,776	400,517	1,049,779	3,538,852
	27	川場村	451,304	559,213	261,475	792,803	200,804	774,356	3,039,955
	28	昭和村	740,521	738,554	450,344	491,094	298,077	2,163,685	4,882,275
	29	みなかみ町	2,034,159	2,114,220	1,320,577	1,790,297	2,180,775	4,184,217	13,624,245
佐波郡	30	玉村町	1,739,479	2,572,776	2,029,486	1,093,953	902,013	2,652,206	10,989,913
邑楽郡	31	板倉町	1,048,542	983,386	825,587	320,036	387,298	1,799,408	5,364,257
	32	明和町	922,414	778,025	599,403	594,367	383,134	2,255,262	5,532,605
	33	千代田町	815,580	816,034	646,897	290,535	319,691	1,789,924	4,678,661
	34	大泉町	1,976,930	2,389,599	2,719,166	680,173	1,009,929	4,041,085	12,816,882
	35	邑楽町	1,405,952	1,268,447	1,502,195	656,926	743,171	3,107,828	8,684,519
市 計			99,665,183	97,188,463	157,429,298	97,842,992	64,847,369	162,581,325	679,554,630
町 村 計			22,163,349	24,339,310	18,037,122	28,705,374	13,145,432	49,134,254	155,524,841
県 計			121,828,532	121,527,773	175,466,420	126,548,366	77,992,801	211,715,579	835,079,471
(参考) 前年度			123,215,190	116,929,713	169,450,631	125,744,586	77,725,354	205,980,217	819,045,691

(2) 決算による財政指標等

(「地方財政状況調査」に基づく。)

(単位：%、千円)

市町村名		歳出決算額			標準財政規模			財政力指数			
		H29	H30	R01	H29	H30	R01	H29	H30	R01	
市	1	前橋市	139,996,400	134,494,929	138,933,088	75,997,674	75,840,630	75,828,522	0.81	0.82	0.82
	2	高崎市	159,310,714	161,814,693	164,220,833	82,416,869	82,656,615	82,933,122	0.85	0.85	0.85
	3	桐生市	43,728,363	42,573,540	45,115,411	26,004,231	25,879,832	25,517,444	0.57	0.57	0.57
	4	伊勢崎市	73,007,803	75,823,605	76,479,191	42,288,721	42,580,008	42,428,578	0.83	0.84	0.85
	5	太田市	77,619,422	75,567,259	76,221,541	50,798,981	45,358,273	45,599,184	1.06	1.04	1.03
	6	沼田市	23,119,998	26,423,345	23,824,625	13,882,153	13,866,308	13,652,331	0.51	0.52	0.52
	7	館林市	26,600,215	27,538,157	27,172,603	16,040,843	16,124,606	16,207,608	0.84	0.85	0.86
	8	渋川市	32,545,210	34,982,544	36,902,365	21,517,188	21,414,164	21,196,843	0.61	0.60	0.60
	9	藤岡市	25,765,086	25,258,305	25,587,009	15,384,364	15,362,709	15,330,878	0.65	0.66	0.67
	10	富岡市	26,820,280	23,037,187	22,782,932	11,899,793	11,907,925	11,992,633	0.64	0.65	0.65
	11	安中市	24,350,452	23,648,164	23,167,803	15,038,801	15,045,482	15,194,179	0.78	0.78	0.78
	12	みどり市	18,993,173	18,484,552	19,147,229	11,718,743	11,664,109	11,572,531	0.64	0.64	0.64
北群馬郡	13	榛東村	6,138,933	5,412,398	5,646,498	3,236,776	3,282,462	3,309,380	0.55	0.56	0.56
	14	吉岡町	7,314,432	6,976,200	7,518,394	4,259,185	4,265,562	4,311,452	0.68	0.69	0.70
多野郡	15	上野村	2,987,804	3,251,737	3,430,332	1,763,538	1,628,841	1,614,749	0.99	0.99	0.98
	16	神流町	3,173,939	2,984,552	3,276,068	1,660,038	1,621,061	1,598,185	0.13	0.13	0.13
甘楽郡	17	下仁田町	5,393,415	5,008,336	5,419,941	3,289,857	3,310,751	3,341,838	0.29	0.29	0.29
	18	南牧村	2,447,970	2,200,377	1,936,712	1,445,588	1,395,126	1,389,597	0.14	0.14	0.14
	19	甘楽町	5,064,747	4,943,293	5,170,111	3,535,870	3,545,065	3,563,929	0.48	0.49	0.49
吾妻郡	20	中之条町	10,296,509	10,362,983	11,055,237	6,163,342	6,133,193	6,176,472	0.39	0.39	0.39
	21	長野原町	8,771,183	11,046,933	14,422,318	2,626,309	2,640,896	2,650,922	0.44	0.45	0.45
	22	嬭恋村	7,889,533	7,590,344	7,367,225	4,349,012	4,315,635	4,250,105	0.43	0.45	0.45
	23	草津町	6,059,848	5,266,442	5,325,192	2,353,593	2,349,724	2,365,874	0.74	0.73	0.72
	24	高山村	3,077,999	2,748,181	2,853,158	1,778,931	1,734,464	1,713,791	0.33	0.36	0.38
	25	東吾妻町	8,182,690	9,012,409	8,951,491	5,384,106	5,371,649	5,338,032	0.41	0.41	0.40
利根郡	26	片品村	4,447,899	4,172,267	3,538,852	2,660,119	2,615,925	2,652,789	0.25	0.25	0.25
	27	川場村	2,755,609	2,641,640	3,039,955	1,719,062	1,710,575	1,714,340	0.24	0.25	0.25
	28	昭和村	6,548,729	3,980,547	4,882,275	2,927,760	2,937,705	2,901,909	0.42	0.44	0.46
	29	みなかみ町	13,632,935	13,223,523	13,624,245	9,205,239	9,072,597	8,917,391	0.43	0.43	0.43
佐波郡	30	玉村町	10,781,602	10,398,588	10,989,913	7,049,760	7,161,651	7,113,861	0.76	0.77	0.77
邑楽郡	31	板倉町	5,675,658	6,430,153	5,364,257	3,836,625	3,830,938	3,833,333	0.60	0.62	0.64
	32	明和町	5,733,227	5,580,179	5,532,605	3,211,542	3,254,540	3,262,809	0.74	0.76	0.78
	33	千代田町	4,678,223	4,456,233	4,678,661	3,072,274	3,081,069	3,069,136	0.80	0.80	0.80
	34	大泉町	12,363,621	12,999,569	12,816,882	10,819,614	8,021,206	8,440,459	1.33	1.25	1.20
	35	邑楽町	9,102,014	8,712,527	8,684,519	5,623,933	5,623,553	5,646,719	0.76	0.77	0.77
市計		671,857,116	669,646,280	679,554,630	382,988,361	377,700,661	377,453,853	0.79	0.80	0.80	
町村計		152,518,519	149,399,411	155,524,841	91,972,073	88,904,188	89,177,072	0.58	0.58	0.58	
県計		824,375,635	819,045,691	835,079,471	474,960,434	466,604,849	466,630,925	0.75	0.75	0.75	

(単位：％、千円)

市町村名		実質収支比率			経常収支比率			地方債現在高			実質公債費比率			
		H29	H30	R01	H29	H30	R01	H29	H30	R01	H29	H30	R01	
市	1	前橋市	3.3	3.4	2.8	97.3	98.0	97.9	155,480,033	154,505,657	154,018,530	8.4	8.2	7.9
	2	高崎市	4.8	5.2	4.4	94.8	94.4	95.6	143,458,256	148,612,607	152,950,244	6.0	5.8	5.5
	3	桐生市	7.3	9.9	8.6	95.0	93.6	96.5	35,434,410	34,469,701	34,517,773	5.1	4.9	4.8
	4	伊勢崎市	5.4	5.4	5.9	95.3	96.7	93.8	68,318,565	70,396,709	70,801,808	5.2	5.0	4.9
	5	太田市	4.9	4.2	4.3	93.8	90.5	99.1	68,790,240	64,914,284	60,656,992	5.5	5.6	5.4
	6	沼田市	4.5	4.1	4.8	95.7	95.2	97.2	21,254,884	25,646,511	27,336,226	9.3	9.2	8.5
	7	館林市	10.3	12.9	12.0	97.3	96.8	98.2	25,588,073	25,948,152	26,101,337	4.9	4.9	4.9
	8	渋川市	8.8	7.1	8.8	94.0	95.8	96.5	37,684,522	35,742,107	35,803,828	5.9	5.9	5.6
	9	藤岡市	4.7	5.1	1.6	97.1	97.0	97.8	22,029,883	21,647,452	21,137,996	11.3	10.5	9.7
	10	富岡市	8.7	5.6	6.8	89.0	88.1	91.4	14,769,571	15,941,140	16,403,160	8.4	8.1	8.1
	11	安中市	5.5	5.3	5.8	98.2	96.4	95.0	25,491,858	24,791,522	23,213,877	8.0	8.2	8.3
	12	みどり市	8.1	8.8	7.9	99.0	100.9	99.4	13,976,791	14,039,555	14,466,192	3.9	3.8	3.7
北群馬郡	13	榛東村	1.9	4.6	7.7	94.6	94.2	91.8	2,722,841	2,515,483	2,273,541	9.0	10.0	10.0
	14	吉岡町	0.6	0.7	0.6	93.2	90.9	90.2	4,350,651	4,472,503	4,622,593	10.5	9.6	8.7
多野郡	15	上野村	10.7	5.0	2.6	73.2	79.3	75.4	2,372,465	2,586,077	2,865,375	7.9	7.9	8.1
	16	神流町	3.4	2.4	7.8	91.8	98.5	99.0	2,502,732	2,545,298	2,418,480	4.7	4.8	5.6
甘楽郡	17	下仁田町	0.5	2.3	2.2	95.1	94.0	93.7	5,514,655	5,457,856	5,332,568	9.2	9.1	9.3
	18	南牧村	8.5	9.7	13.7	87.9	85.9	87.4	1,770,017	1,915,057	1,944,524	2.8	2.2	2.0
	19	甘楽町	5.8	6.0	5.0	85.7	86.9	85.1	5,354,920	5,273,888	5,086,330	7.0	6.5	6.5
吾妻郡	20	中之条町	9.7	12.0	8.4	85.5	83.4	89.5	6,994,453	7,568,207	7,764,519	7.0	7.8	9.3
	21	長野原町	17.2	13.1	16.7	92.1	92.4	92.4	4,212,349	4,512,326	4,528,630	8.6	9.2	9.7
	22	嬭恋村	6.8	8.5	9.9	87.7	87.3	88.0	5,455,786	6,010,423	6,193,476	8.2	8.6	9.0
	23	草津町	8.1	5.7	5.1	95.0	98.5	94.4	3,666,535	3,577,647	3,442,757	2.3	3.5	4.3
	24	高山村	5.8	6.3	6.1	90.0	89.7	91.4	1,575,015	1,728,773	1,749,024	5.4	5.5	5.4
	25	東吾妻町	4.9	3.9	5.9	90.7	93.3	91.4	10,505,283	11,475,317	11,563,108	11.4	11.3	11.5
利根郡	26	片品村	8.7	7.0	9.0	79.3	84.5	86.0	4,769,859	5,087,747	5,043,031	1.5	2.6	3.6
	27	川場村	11.8	12.2	14.0	79.9	84.2	82.6	2,072,393	2,096,297	2,158,339	8.5	9.3	9.2
	28	昭和村	12.3	13.0	13.6	87.3	88.6	87.9	2,796,374	2,682,895	2,643,880	5.0	5.6	6.0
	29	みなかみ町	6.9	5.5	5.6	95.4	95.0	95.0	12,178,505	11,359,470	10,406,899	11.8	11.8	11.9
佐波郡	30	玉村町	7.0	7.7	9.0	97.1	96.1	94.8	10,157,316	9,893,935	9,643,138	4.0	4.5	4.5
邑楽郡	31	板倉町	18.3	15.3	15.2	90.2	91.1	92.1	3,919,464	4,574,120	4,467,594	3.7	3.6	4.4
	32	明和町	9.6	9.6	9.3	92.3	94.1	85.0	4,253,645	4,190,365	4,082,528	7.8	6.6	6.7
	33	千代田町	8.2	8.3	7.0	93.1	96.8	95.3	3,613,162	3,553,610	3,492,743	6.8	6.5	6.0
	34	大泉町	3.6	6.3	5.2	94.0	90.8	101.1	7,854,311	7,353,223	6,677,259	1.4	2.1	3.2
	35	邑楽町	5.8	6.9	6.1	92.5	93.3	89.8	7,640,350	7,515,115	7,373,277	6.3	6.7	6.7
市計		5.4	5.6	5.2	95.5	95.2	96.6	632,277,086	636,655,397	637,407,963	6.6	6.5	6.2	
町村計		7.0	7.3	7.5	91.1	91.4	91.6	116,253,081	117,945,632	115,773,613	6.6	6.9	7.2	
県計		5.8	5.9	5.7	94.7	94.5	95.6	748,530,167	754,601,029	753,181,576	6.6	6.5	6.4	

(注) 経常収支比率については減収補てん債を経常一般財源に加えない数値である。

(単位：千円)

市町村名		財政調整基金現在高			その他の基金現在高			
		H29	H30	R01	H29	H30	R01	
市	1	前橋市	7,071,272	6,271,103	6,068,463	5,467,887	4,231,505	3,085,261
	2	高崎市	7,269,999	6,630,353	4,410,081	10,209,458	8,812,414	6,479,232
	3	桐生市	4,248,358	3,839,150	3,677,483	5,147,421	5,098,563	4,974,895
	4	伊勢崎市	5,146,873	4,768,670	5,206,809	4,464,576	4,110,492	2,405,335
	5	太田市	9,644,253	11,783,638	9,947,141	2,098,264	1,694,006	1,496,723
	6	沼田市	3,029,498	3,144,983	3,007,174	2,727,616	1,606,198	1,265,644
	7	館林市	2,486,056	2,873,567	2,795,693	734,570	577,817	683,887
	8	渋川市	6,556,341	6,687,382	5,495,594	7,768,695	5,716,726	4,971,422
	9	藤岡市	3,032,202	2,932,380	3,032,564	2,308,191	2,377,095	2,282,083
	10	富岡市	3,157,731	3,088,021	2,441,505	5,437,580	6,070,052	5,905,935
	11	安中市	4,998,192	5,108,476	5,509,039	3,296,056	3,403,054	3,604,287
	12	みどり市	8,624,944	8,140,630	7,624,993	2,944,244	2,941,969	2,900,037
北群馬郡	13	榛東村	2,382,116	2,283,548	2,185,616	2,600,523	2,601,553	2,597,529
	14	吉岡町	2,391,987	2,305,861	2,141,839	248,336	206,674	197,354
多野郡	15	上野村	879,928	949,849	911,214	4,722,146	4,753,448	4,706,397
	16	神流町	2,255,619	1,783,357	1,490,679	2,871,232	3,030,561	2,574,623
甘楽郡	17	下仁田町	1,152,432	1,160,347	1,182,466	240,750	235,852	619,280
	18	南牧村	759,041	754,589	776,280	136,061	189,625	249,314
	19	甘楽町	1,433,667	1,440,100	1,488,909	762,322	976,930	862,150
吾妻郡	20	中之条町	7,595,079	8,077,628	7,832,210	2,614,315	2,067,842	2,517,832
	21	長野原町	2,215,663	2,804,101	2,617,280	3,698,057	3,374,373	3,839,890
	22	嬭恋村	1,861,766	1,510,499	1,695,666	2,057,951	2,065,982	2,111,930
	23	草津町	1,662,182	1,757,295	1,887,416	1,750,286	1,591,380	1,926,102
	24	高山村	1,861,245	1,694,414	1,241,997	2,391,121	2,449,874	2,378,556
	25	東吾妻町	2,472,017	2,554,317	2,870,501	2,469,934	2,239,141	1,890,991
利根郡	26	片品村	1,056,556	1,104,120	1,308,551	312,325	215,606	227,160
	27	川場村	553,796	520,894	483,001	713,197	724,394	761,273
	28	昭和村	1,688,076	1,689,850	1,633,425	3,036,694	3,050,310	3,259,259
	29	みなかみ町	3,778,692	3,369,632	3,170,424	4,099,083	4,023,535	4,182,274
佐波郡	30	玉村町	1,272,315	1,222,649	1,702,871	988,677	851,040	935,063
邑楽郡	31	板倉町	2,087,602	2,226,447	2,320,833	732,657	432,805	390,098
	32	明和町	1,507,182	1,518,199	2,077,518	624,361	427,469	494,668
	33	千代田町	1,257,177	1,267,798	1,208,384	1,131,742	1,098,093	1,222,883
	34	大泉町	5,257,679	5,186,326	4,879,202	2,204,452	2,684,063	2,766,132
	35	邑楽町	2,023,624	2,123,983	2,124,342	2,244,837	1,823,584	2,171,230
市計		65,268,353	65,268,353	59,216,539	46,639,891	46,639,891	40,054,741	
町村計		49,305,803	49,305,803	49,230,624	41,114,134	41,114,134	42,881,988	
県計		114,574,156	114,574,156	108,447,163	87,754,025	87,754,025	82,936,729	

1.5 姉妹都市等提携状況一覧表

令和2年6月1日現在

(1) 姉妹都市・友好都市等提携(国内)

	市町村名	団体名及び交流施設
市	前橋市	萩市(山口県・H14.12.18 友好都市提携)
	高崎市	浦安市(千葉県・H28.2.4 高崎市市有林における「浦安市民水源の森」設置に関する協定)、金沢市(石川県・H20.2.6 友好交流都市協定)、東久留米市(東京都・H28.3.29 地域間交流)、大洗町(茨城県・H22.3.26 地域間交流)、姫路市・朝来市・小田原市・斑鳩町(兵庫県・兵庫県・神奈川県・奈良県・H29.7.22 法隆寺ゆかりの都市文化交流協定)
	桐生市	日立市(茨城県・S40.6.18 都市親善提携)、鳴門市(徳島県・S55.9.18 親善都市提携)
	伊勢崎市	長岡市寺泊地域(新潟県S61.11.15 友好親善都市提携)
	太田市	今治市(愛媛県・H14.4.4 姉妹都市提携)、弘前市(青森県・H18.11.15 友好都市提携)
	沼田市	下田市(静岡県・S41.5.7 姉妹都市提携)
	館林市	天童市(山形県・H13.10.27 観光物産等相互交流協定)、名護市(沖縄県・H21.4.25 友好都市締結)、上山市(山形県・H26.5.4 スポーツ交流協定)
	渋川市	地域間交流 逗子市(神奈川県)、世田谷区(東京都)
	藤岡市	羽咋市(石川県・S61.3.3 姉妹都市提携)、上越市(新潟県・H24.7.18 集客プロモーションパートナー都市協定)
	富岡市	岡谷市(長野県・S47.10.15 姉妹都市提携)、深谷市(埼玉県・H25.10.4 友好都市提携)、横須賀市(神奈川県・H27.11.15 友好都市提携)
	安中市	南房総市(千葉県・H15.3.30 友好都市提携)
北群馬郡	榛東村	大洗町(茨城県・H24.7.25 友好都市提携)、葛飾区(東京都・H29.10.28 葛飾区と榛東村の連携・協力に関する協定)
	吉岡町	大樹町(北海道・H23.10.9 友好都市提携)
甘楽郡	甘楽町	北区(東京都・S61.4.12 自然休暇村事業協定締結・S63.4.27 「甘楽ふるさと館」(北区宿泊施設・甘楽町農林漁業体験実習館)・H9.4.19 友好都市交流協定)
吾妻郡	中之条町	大網白里市(千葉県・S54.2.23 姉妹都市提携)、北区(東京都・H9.4.19 友好都市交流協定)
	長野原町	いすみ市(千葉県・友好都市)
	嬭恋村	千代田区(東京都・S63.10.25 姉妹都市提携)、座間味村(沖縄県・S44.10.21 姉妹都市提携)、横浜市中区(神奈川県・H28.2.12 友好都市)
	草津町	葉山町(神奈川県・S44.3.29 姉妹都市提携)、草津市(滋賀県・H9.9.8 友好交流協定)
	東吾妻町	杉並区(東京都・H18.8.26 友好都市提携・杉並区民営化宿泊施設「コニファーいわびつ」)、田辺市(和歌山県・H1.10.27 姉妹都市提携)、出雲市(島根県・H1.10.27 姉妹都市提携)
利根郡	片品村	蕨市(埼玉県・H8.10.14 ふれあい交流協定)、大洗町(茨城県H26.10.7 友好都市協定)
	川場村	世田谷区(東京都・S56.11.16 区民健康村相互協力協定・世田谷区民健康村施設「ふじやまビレジ・なかのビレジ」)
	昭和村	玉村町(群馬県・H24.1.9 友好交流協定)、横浜市(神奈川県・H25.10.6 友好交流協定)
	みなかみ町	取手市(茨城県・H21.8.8 友好都市提携)、さいたま市(埼玉県・H16.12.20 友好都市提携)、川口市(埼玉県「水上少年自然の家」)、中野区(東京都・H24.9.13 交流都市提携)、三宅村(東京都・H28.4.28 友好都市提携)、伊奈町(埼玉県・H29.9.29 友好都市連携)、台南市(台湾・H25.12.13 友好都市提携)、さいたま市(埼玉県「新治ファミリーランド」)
佐波郡	玉村町	山ノ内町(長野県・H19.8.1 友好交流都市締結)、昭和村(群馬県・H24.1.9 友好交流協定)、茨城町(茨城県・H26.1.7 友好交流都市協定)
邑楽郡	板倉町	上越市(新潟県・S63.8.1 姉妹都市)
	明和町	明和町(三重県・H11.6.5 友好交流提携)、掛川市(静岡県・H31.2.12・特産品による健康増進と交流に関する協定)

(2) 災害・防災等に関する提携

	市町村名	団体名等
市	前橋市	水戸市・宇都宮市・千葉市・さいたま市・甲府市・横浜市(H18.10.23 災害時における相互援助に関する協定)、吉岡町(H9.3.28 災害時における相互援助に関する協定書)、熊谷市(埼玉県・H9.11.1 大規模災害時における相互応援に関する協定)、川口市・宇都宮市・水戸市(H18.7.27 水道災害相互応援に関する覚書)、湯沢町(新潟県・H19.1.25 災害時における相互援助に関する協定書)、練馬区(H23.1.6 練馬区と前橋市との災害時における相互応援に関する協定書)、柏崎市(新潟県・H25.10.15 災害時相互応援に関する協定書)、北区(東京都・H26.2.4 前橋市と北区との災害時における物資等の支援に関する協定)、新ひだか町・仙北市・柴田町・富岡町・幸手市・五泉市・本巢市・吉野町・雲南市・大村市・日南市・日立市(H26.4.17 全国さくらサミット加盟自治体による災害時における相互応援に関する協定書)、水戸市・高崎市・宇都宮市(H26.8.21 北関東中核都市連携会議災害時相互支援に関する協定書)、新潟市(新潟県・H26.9.29 前橋市と新潟市との危機発生時における相互応援に関する協定)、水戸市(茨城県・H30.2.15 原子力災害における水戸市民の県外広域避難に関する協定書)、水戸市・吹田市・函館市・旭川市・青森市・八戸市・秋田市・山形市・福島市・郡山市・いわき市・盛岡市・宇都宮市・越谷市・川崎市・船橋市・横須賀市・柏市・高崎市・八王子市・富山市・金沢市・福井市・甲府市・長野市・岐阜市・豊橋市・豊田市・岡崎市・高槻市・枚方市・八尾市・寝屋川市・東大阪市・姫路市・和歌山市・大津市・豊中市・明石市・西宮市・奈良市・尼崎市・鳥取市・松江市・倉敷市・呉市・福山市・下関市・高松市・松山市・高知市・長崎市・佐世保市・大分市・宮崎市・鹿児島市・久留米市・那覇市(R2.4.1 中核市災害相互応援協定)
	高崎市	川越市(埼玉県・S60.8.3 災害時相互応援協定)、越谷市(埼玉県・H7.10.19 災害時相互応援協定)、佐久市(長野県・H7.12.7 災害時相互応援協定)、前橋市(群馬県・H9.11.26 上水道相互連絡管設置に関する協定)、板橋区・日光市・都留市・鴨川市・渋川市・沼田市・かすみがうら市・桜川市・田上町・白河市・最上町・妙高市(H19.8.28 災害時相互応援協定)、函館市・旭川市・青森市・秋田市・郡山市・いわき市・盛岡市・山形市・八戸市・福島市・宇都宮市・越谷市・川崎市・船橋市・横須賀市・柏市・前橋市・八王子市・川口市・富山市・金沢市・長野市・福井市・甲府市・岐阜市・豊橋市・岡崎市・豊田市・高槻市・枚方市・寝屋川市・東大阪市・姫路市・奈良市・和歌山市・大津市・豊中市・西宮市・尼崎市・明石市・八尾市・倉敷市・福山市・呉市・鳥取市・松江市・高松市・松山市・高知市・長崎市・佐世保市・大分市・宮崎市・鹿児島市・久留米市・那覇市(H31.4.1 中核市災害相互応援協定)、浦安市(千葉県・H24.11.27 災害時相互応援協定)、世田谷区(東京都・H26.2.3 災害時相互応援協定)、水戸市・前橋市・宇都宮市(H26.8.21 北関東中核都市連携会議 災害時相互応援協定)、新潟市(新潟県・H26.9.29 災害時相互応援協定)、東久留米市(東京都・H28.3.29 災害時相互応援協定)、水戸市(茨城県・H30.2.15 原子力災害における水戸市民の県外広域避難に関する協定)
	桐生市	日立市(茨城県・H7.11.29 災害時における相互応援協定)、日立市(茨城県・H24.8.7「災害時における相互応援協定」の応援事項に関する協議書)、競艇事業関係自治体16市【伊丹市・青梅市・大竹市・岡崎市・唐津市・蒲都市・倉敷市・津市・周南市・常滑市・戸田市・鳴門市・府中市・丸亀市・箕面市・坂井市】(H9.3.27 大規模災害時の相互応援に関する協定 H9.4.1施行)、みどり市(H18.3.27 災害時における相互応援に関する協定)、日光市(栃木県・H20.4.1 災害時における相互応援に関する協定)、宮古市(岩手県・H26.12.22 桐生市と宮古市との災害時における相互援助に関する協定)、行田市(埼玉県・H27.7.14 行田市と桐生市との災害時における相互応援に関する協定)、水戸市(茨城県・平成30.2.15 原子力災害における水戸市民の県外広域避難に関する協定書)、大田区(東京都・平成30.3.6 災害時における相互応援に関する協定)
	伊勢崎市	長岡市(新潟県・H8.3.28友好親善都市災害支援協定)、本庄市・深谷市(埼玉県・H18.6.28 災害時における相互応援に関する協定)、水戸市(茨城県・H30.2.15 原子力災害における水戸市民の県外広域避難に関する協定)
	太田市	大泉町(群馬県・S39.4.27 災害応援協定)、所沢市(H9.4.18 埼玉県・大規模災害時相互応援協定)、熊谷市(H9.9.29 埼玉県・大規模災害時相互応援協定)、羽村市(東京都・H15.7.30 大規模災害時相互応援協定)、流山市(千葉県・H25.3.7 災害時における相互応援に関する協定)、日光市(茨城県・H30.2.15 原子力災害における水戸市民の県外広域避難に関する協定)、木更津市(千葉県・R2.3.13 災害時における相互応援に関する協定)
	沼田市	下田市(静岡県・H7.11.22 災害時相互応援協定)、板橋区・日光市・都留市・鴨川市・渋川市・かすみがうら市・桜川市・田上町・白河市・最上町・妙高市・高崎市(H20.8.27 災害時相互援助協定)、新宿区(東京都・H24.10.30 災害時相互援助協定)、片品村・川場村・昭和村・みなかみ町(群馬県・H27.1.13 災害時相互応援協定)
	館林市	豊田市(愛知県・H8.5.29 災害時相互応援協定)、上越市(新潟県・H8.5.29 災害時相互応援協定)、姫路市(兵庫県・H8.5.29 災害時相互応援協定)、天童市(山形県・H20.10.1 災害時相互応援協定)、志木市(埼玉県・H9.8.4 災害時相互応援協定)、昭島市(東京都・H18.3.27 災害時相互応援協定)、練馬区(東京都・H24.3.27 練馬区と館林市との災害時における物資等の支援に関する協定)、龍ヶ崎(茨城県・H24.5.30 災害時相互応援協定)、行田市(埼玉県・H29.12.15 災害時相互応援協定)、水戸市(茨城県・H30.2.15 原子力災害における水戸市民の県外広域避難に関する協定)、加須市(埼玉県・R2.2.7 災害時相互応援協定)
	渋川市	本庄市・加須市(埼玉県・H8.11.25 災害時相互応援協定)、南房総市(千葉県・H18.12.14 災害時相互応援協定)、見附市(新潟県・H25.5.8 災害時相互応援協定)、新潟市・加茂市・見附市・長岡市・柏崎市・湯沢町(新潟県・H18.10.14 災害時相互援助協定)、足利市・佐野市・岩舟町・小山市・栃木市(栃木県・H18.10.14 災害時相互援助協定)、水戸市・茨城町・ひたちなか市(茨城県・H18.10.14 災害時相互援助協定)、沼田市・前橋市・高崎市・伊勢崎市・玉村町・みなかみ町(群馬県・H18.10.14 災害時相互援助協定)、板橋区(東京都・H20.8.27 災害時相互援助協定)、日光市(栃木県・H20.8.27 災害時相互援助協定)、都留市(山梨県・H20.8.27 災害時相互援助協定)、鴨川市(千葉県・H20.8.27 災害時相互援助協定)、かすみがうら市・桜川市(茨城県・H20.8.27 災害時相互援助協定)、妙高市・田上町(新潟県・H20.8.27 災害時相互援助協定)、白河市(福島県・H20.8.27 災害時相互援助協定)、最上町(山形県・H20.8.27 災害時相互援助協定)、高崎市・沼田市(群馬県・H20.8.27 災害時相互援助協定)、富良野市・本宮市・佐野市・中央市・西脇市・吉野町・吉備中央町・山都町・宜野座村(H23.10.22 全国へそのまろ協議会加盟市町村災害時の相互応援に関する覚書)
	藤岡市	羽咋市(石川県・H7.7.7 災害時の相互応援協定)、富岡市・羽生市・春日部市・富士見市・藤枝市・藤沢市・江南市・津島市(H16.9.1 大規模災害時の相互応援に関する協定)、上尾市(埼玉県・H20.5.26 災害時相互応援に関する協定書)、砂川市・一関市・笠間市・桜川市・大田原市・千代田区・港区・新宿区・墨田区・新発田市・諏訪市・西尾市・大津市・野洲市・相生市・豊岡市・赤穂市・加西市・篠山市・加東市・三次市・山鹿市(H25.4.1 災害緊急対策活動の相互応援に関する協定書)
	富岡市	岡谷市(長野県・H7.2.23・災害時の相互応援協定)、藤岡市・羽生市・春日部市・富士見市・藤枝市・藤沢市・江南市・津島市(H16.9.1 大規模災害時の相互応援に関する協定)、深谷市(埼玉県・H25.3.28・大規模災害時における相互応援に関する協定書)、江南市(愛知県・H25.5.1・災害時の情報発信に関する応援協定書)、小山市(栃木県・H26.10.26・災害時における相互応援に関する協定書)、出雲崎町(新潟県・H26.12.26・大規模災害時における相互支援に関する協定書)
	安中市	桶川市(埼玉県・H9.4.28 災害時における相互応援に関する協定)、水戸市・越生市・青梅市・小田原市・熱海市・知多市・奈良市・みなべ市・湯河原町・大宰府市・伊豆市・若狭町(H18.2.23 全国梅サミット協議会加盟市町村災害時相互応援協定)、ふじみ野市(埼玉県・H25.5.23 災害時相互応援協定)、軽井沢町(長野県・H28.2.5 災害時相互応援協定)、南房総市(千葉県・H29.3.11 災害時相互応援協定)
	みどり市	桐生市(H18.3.27 災害時相互応援協定)、高島町(山形県・H18.3.27 災害時相互応援協定)、日光市(栃木県・H20.4.1 災害時相互応援協定)、八潮市(埼玉県・H27.1.16 災害時相互応援協定)、水戸市(茨城県・H30.2.15 原子力災害における水戸市民の県外広域避難に関する協定)
	北群馬郡	榛東村 大井町(神奈川県・H27.10.23 大規模災害時における相互応援に関する協定)
		吉岡町 前橋市(H9.3.28 災害時における相互応援に関する協定)
甘楽郡	甘楽町 北区(東京都H7.10.21 北区と甘楽町との災害時における相互応援に関する協定)	
	下仁田町 練馬区(東京都H22.11.24 練馬区と下仁田町との災害時における物資等の支援に関する協定)、うきは市(福岡県H29.4.14 災害時等における相互応援協定)	

吾妻郡	中之条町	北区(東京都・H7.10.21 災害時における相互応援に関する協定)、大綱白里市・山元町(H27.10.18 災害時における相互応援に関する協定)
	嬭恋村	千代田区(東京都・S63.10.25 震災等大規模災害時における相互応援に関する協定)、小諸市(長野県・S60.10.31 消防応援協定)
	長野原町	いすみ市(千葉県・H23.5.27 災害時における相互応援に関する協定)
	東吾妻町	愛荘町(滋賀県・H25.9.14 災害時相互応援協定)、藍住町(徳島県・H25.9.14 災害時相互応援協定)、南相馬市(福島県・H25.11.8 災害時相互援助に関する協定)
利根郡	片品村	蕨市(埼玉県・H8.10.14 災害時相互応援協定)、上尾市(埼玉県・H14.11.26 災害時相互応援協定)、日光市(栃木県・H20.4.1、災害時における片品村と日光市との相互応援に関する協定) 南相馬市(福島県・H25.8.28、災害時相互援助に関する協定)
	川場村	世田谷区(東京都・H7.7.29 災害時における相互援助協定)
	昭和村	横浜市(神奈川県・H17.7.27 災害時相互応援協定)、取手市(茨城県・H19.8.11 災害時相互応援協定)、玉村町(群馬県・H24.1.9 災害時相互応援協定)
佐波郡	玉村町	山ノ内町(長野県・H26.5.26 災害時相互応援協定)、昭和村(群馬県・H24.1.9 災害時相互応援協定)、茨城町(茨城県・H26.1.7)
邑楽郡	板倉町	上越市(新潟県・H8.10.4 災害時相互応援に関する協定)、加須市(埼玉県・H27.1.28 災害時における相互応援に関する協定)、古河市(茨城県・H27.1.28 災害時における相互応援に関する協定)、野木町(栃木県・H27.1.28 災害時における相互応援に関する協定)、栃木市(栃木県・H28.5.27 災害時における相互応援に関する協定)、小山市(栃木県・H29.10.16 災害時における相互応援に関する協定)
	明和町	明和町(三重県・H25.1.23 災害時の相互応援に関する覚書の調印)、掛川市(静岡県・R1.9.26 災害時相互応援協定)
	大泉町	太田市(群馬県・S39.4.27 災害応援協定)、鏡石町(福島県・H25.7.30 災害時における相互応援協定)、境町(茨城県・H30.12.17 災害時における相互応援に関する協定)
	邑楽町	水戸市(茨城県・H30.2.15 原子力災害における水戸市民の県外広域避難に関する協定)

3市5町 共通	高崎市	北茨城市・那須塩原市・大田原市・那須町・那須烏山市・那珂川町・佐野市・栃木市・鹿嶋市・潮来市・牛久市・かすみがうら市・土浦市・石岡市・筑西市・桜川市・結城市・常総市・守谷市・つくばみらい市・坂東市・常陸太田市・城里町・常陸大宮市・那珂市・神栖市・高萩市・茨城町・水戸市・笠間市・小美玉市・東海村・境町・五霞町・古河市・野田市・四街道市・浦安市・鴨川市・流山市・東金市・九十九里町・大綱白里市・山武市・横芝光町・芝山町・我孫子市・柏市・白井市・鎌ヶ谷市・昭島市・上野原市・笛吹市・南アルプス市・中央市・昭和町・市川三郷町・甲斐市・富士川町・高崎市・館林市・藤岡市・板倉町・明和町・千代田町・大泉町・みなかみ町(H25.7.12 廃棄物と環境を考える協議会加盟団体災害時相互応援協定)
	高崎市	
	伊勢崎市	
	沼田市	
	渋川市	
5市2町 共通	高崎市	新潟市・長岡市・柏崎市・加茂市・湯沢町・前橋市・高崎市・伊勢崎市・沼田市・渋川市・玉村町・みなかみ町・足利市・栃木市・佐野市・小山市・水戸市・ひたちなか市・茨城町(H8.10.14 北関東・新潟地域連携軸推進協議会 災害時における相互応援に関する要綱)
	高崎市	
	伊勢崎市	
	沼田市	
	渋川市	
1市5町 共通	館林市	館林市・板倉町・明和町・千代田町・大泉町・邑楽町(H25.3.26 災害時における館林市邑楽郡隣接一市五町相互応援協定)
	板倉町	
	明和町	
	千代田町	
	大泉町	
4市5町 共通	桐生市	足利市・佐野市・桐生市・群馬東部水道企業団(H28.4.1 水道災害相互応援に関する協定)
	太館市	
	みどり市	
	板倉町	
	明和町	
2市1町 1村共通	高崎市	高崎市・藤岡市・神流町・上野村(H8.10.1 災害時における相互応援に関する協定)
	藤岡市	
	神流町	
1市1町 共通	太田市	太田市・大泉町・上田市・飯田市・大垣市・美濃加茂市・可見市・浜松市・富士市・磐田市・掛川市・袋井市・湖西市・菊川市・豊橋市・豊田市・小牧市・知立市・津市・四日市市・鈴鹿市・亀山市・伊賀市・長浜市・甲賀市・湖南市・総社市(H22.11.8 外国人集住都市会議災害時相互応援協定)
	大泉町	
1市2町1村 共通	富岡市	富岡市・甘楽町・下仁田町・南牧村(H7.5.29 災害時の相互応援協定)
5町3村 共通	榛東村	榛東村・上野村・長野原町・草津町・片品村・千代田町・大泉町・下仁田町(H28.10.17 災害時における相互応援に関する協定)
	上野原町	
	長野原町	
	草津町	
	片品村	
3町共通	板倉町	加須市・羽生市・行田市・板倉町・明和町・千代田町(H31.2.4 災害時における利根川両岸3市3町相互応援に関する協定)
	明和町	
	千代田町	
2町共通	千代田町	千代田町・熊谷市・大泉町(H31.3.25 災害時における利根川両岸1市2町相互応援に関する協定)

(3) 姉妹都市等提携(国外)

	市町村名	国 際 姉 妹 都 市
市	前 橋 市	オルビエート市(イタリア共和国ウンブリア州・H9.12.12友好都市提携)、バーミングハム市(アメリカ合衆国アラバマ州・H10.10.21姉妹都市提携)、メナーシャ市(アメリカ合衆国ウィスコンシン州・H17.8.22友好都市提携)
	高 崎 市	バトルクリーク市(アメリカ合衆国ミシガン州・S56.7.1姉妹都市提携)、サントアンドレ市(ブラジル連邦共和国サンパウロ州・S56.10.2姉妹都市提携)、承德市(中華人民共和国河北省・S62.10.6友好都市提携)、ブルゼニ市(チェコ共和国・H2.8.1姉妹都市提携)、モンテンルバ市(フィリピン共和国・H18.10.28姉妹都市提携)
	桐 生 市	ビエラ市(イタリア共和国ピエモンテ州ピエラ県・S38.10.12姉妹都市提携)、コロンバス市(アメリカ合衆国ジョージア州・S53.4.25姉妹都市提携)
	伊 勢 崎 市	スプリングフィールド市(アメリカ合衆国ミズーリ州・S61.7.18姉妹都市提携)、馬鞍山市(中華人民共和国安徽省・H1.11.9友好都市提携)
	太 田 市	バーバンク市(アメリカ合衆国カリフォルニア州・S59.2.14提携)、営口市(中華人民共和国遼寧省・S62.9.26国際友好都市提携)、グレイターラファイエット(ラファイエット市、西ラファイエット市、ティピカヌー郡:アメリカ合衆国インディアナ州・H5.10.7提携)
	沼 田 市	フュッセン市(ドイツ連邦共和国バイエルン州・H7.9.29姉妹都市提携)
	館 林 市	サンシャインコースト市(オーストラリア・クイーンズランド州・H8.7.9姉妹都市提携)、昆山市(中華人民共和国江蘇省・H16.10.25友好都市提携)
	渋 川 市	ローガン市(オーストラリア連邦・クイーンズランド州・H8.4.17友好都市提携)、フォーリーニョ市(イタリア共和国ウンブリア州ペルージャ県・H12.5.23姉妹都市提携)、アバノテルメ市(イタリア共和国ヴェネツィア州パドヴァ県・H5.3.31友好親善姉妹都市提携)、ハワイ郡(アメリカ合衆国ハワイ州・H9.1.22姉妹都市提携)、ファカタネ市(ニュージーランド・ベイオブ プレンティエー地方・H28.11.7友好都市提携)、社頭郷(台湾・彰化県・H26.11.7友好協力協定)、員林市(台湾・彰化県・H27.4.16友好協力協定)、大樹区(台湾・高雄県・H29.10.31友好協力協定)
	藤 岡 市	江陰市(中華人民共和国江蘇省・H12.4.28友好都市提携)、リジャイナ市(カナダ・サスカチュワン州・交流都市/中学生交流事業、H3~/フレンドシップ協定、R1.8.3)
	富 岡 市	アルバニー市(オーストラリア・西オーストラリア州・H13.2.1友好都市提携) プール・ド・ペアージュ市(フランス・オーヴェルニュ・ローヌ・アルプ州・H27.11.4友好都市提携)
安 中 市	キンバリー市(カナダ・ブリティッシュコロンビア州・H17.12.16姉妹都市提携)	
甘楽郡	甘 楽 町	チェルタルド市(イタリア共和国トスカナ州フィレンツェ県・S58.10.20姉妹都市提携)、ハルビン市教育局(中華人民共和国黒龍江省・H1~3両市町視察を経てH3.8.29覚書により友好交流開始)
吾妻郡	長 野 原 町	リビングストン市(アメリカ合衆国モンタナ州・H3.10.28姉妹都市提携)
	草 津 町	ビーティッヒハイム・ピッシンゲン市(ドイツ連邦共和国バーデン・ヴェルテンベルグ州・S37.10.11姉妹都市提携)、ノイシュティフト村(オーストリア共和国・S61.3.21姉妹都市提携)、スノーイ・リバー町(オーストラリア・ニューサウスウェールズ州・H3.7.10姉妹都市提携)、カルロピ・ヴァリ(チェコ共和国・H4.5.20姉妹都市提携)
利根郡	片 品 村	永靖郷(台湾・H28.4.1友好都市)埔心郷(台湾・H30.11.8友好都市)
	昭 和 村	イーグルポイント市(アメリカ合衆国オレゴン州・H17.12.8姉妹都市提携)
	みなかみ町	台湾台南市(H25.12.13友好都市提携)
佐波郡	玉 村 町	エレンズバーグ市(アメリカ合衆国ワシントン州・国際交流都市相互交流)
邑楽郡	大 泉 町	グアラチングター市(ブラジル連邦共和国サンパウロ州・H4.10.14姉妹都市提携)

2.1 人口及び面積等

市町村名		住基人口 (R2. 1. 1)			世帯数 (R2. 1. 1)	面積	人口密度	高齢化率	出生率 R1	
		男	女	計 (A)		k㎡	人/k㎡	(65歳以上)		
					(B)	(A/B)	(R2. 1. 1)			
市	1	前橋市	164,567	171,548	336,115	149,949	311.59	1,078.7	29.0	6.6
	2	高崎市	183,497	189,617	373,114	166,052	459.16	812.6	27.8	7.1
	3	桐生市	53,075	57,047	110,122	49,731	274.45	401.2	35.5	4.2
	4	伊勢崎市	107,335	106,031	213,366	90,814	139.44	1,530.2	24.8	7.3
	5	太田市	114,514	109,901	224,415	97,194	175.54	1,278.4	25.6	6.6
	6	沼田市	23,076	24,305	47,381	20,521	443.46	106.8	33.4	5.2
	7	館林市	38,074	37,738	75,812	33,337	60.97	1,243.4	29.0	5.3
	8	渋川市	37,650	39,203	76,853	32,353	240.27	319.9	34.2	5.0
	9	藤岡市	31,958	33,159	65,117	27,587	180.29	361.2	31.3	5.3
	10	富岡市	23,834	24,442	48,276	20,224	122.85	393.0	32.8	4.6
	11	安中市	28,293	29,089	57,382	24,673	276.31	207.7	34.8	4.1
	12	みどり市	24,949	25,404	50,353	20,775	208.42	241.6	29.1	6.2
北群馬郡	13	榛東村	7,481	7,195	14,676	5,889	27.92	525.6	25.5	6.4
	14	吉岡町	10,623	11,048	21,671	8,174	20.46	1,059.2	22.1	9.4
多野郡	15	上野村	580	578	1,158	573	181.85	6.4	45.6	6.4
	16	神流町	864	935	1,799	959	114.60	15.7	60.8	1.2
甘楽郡	17	下仁田町	3,571	3,654	7,225	3,316	188.38	38.4	48.9	2.7
	18	南牧村	835	951	1,786	988	118.83	15.0	63.5	0.6
	19	甘楽町	6,525	6,617	13,142	5,086	58.61	224.2	33.5	3.8
吾妻郡	20	中之条町	7,708	8,074	15,782	6,756	439.28	35.9	38.7	3.7
	21	長野原町	2,739	2,771	5,510	2,472	133.85	41.2	37.2	4.6
	22	嬭恋村	4,809	4,705	9,514	3,860	337.58	28.2	36.3	5.2
	23	草津町	3,138	3,232	6,370	3,445	49.75	128.0	38.5	3.4
	24	高山村	1,800	1,796	3,596	1,422	64.18	56.0	35.8	6.9
	25	東吾妻町	6,644	6,912	13,556	5,638	253.91	53.4	40.3	3.5
利根郡	26	片品村	2,143	2,228	4,371	1,688	391.76	11.2	38.6	3.7
	27	川場村	1,557	1,707	3,264	1,112	85.25	38.3	35.0	2.8
	28	昭和村	3,658	3,641	7,299	2,731	64.14	113.8	31.4	7.0
	29	みなかみ町	9,062	9,630	18,692	7,999	781.08	23.9	39.4	4.9
佐波郡	30	玉村町	18,009	18,325	36,334	15,475	25.78	1,409.4	24.8	6.4
邑楽郡	31	板倉町	7,290	7,208	14,498	5,698	41.86	346.3	33.1	3.9
	32	明和町	5,670	5,599	11,269	4,304	19.64	573.8	30.0	6.6
	33	千代田町	5,710	5,556	11,266	4,476	21.73	518.5	30.1	5.2
	34	大泉町	21,944	20,043	41,987	19,578	18.03	2,328.7	22.3	5.7
	35	邑楽町	13,347	13,021	26,368	10,316	31.11	847.6	31.3	5.0
市計		830,822	847,484	1,678,306	733,210	2,892.75	580.2	28.9	6.3	
町村計		145,707	145,426	291,133	121,955	3,469.58	83.9	31.2	5.4	
県計		976,529	992,910	1,969,439	855,165	6,362.33	309.5	29.3	6.3	

(注) 1、出生率は令和元年「人口動態統計(確定数)」による人口千対の率である。

2、高齢化率は「住民基本台帳年報」(令和2年1月1日現在)による65歳以上の人口割合である。

2.2 産業別就業者数（H27.10.1国勢調査）

（単位：人、％）

市町村名		就業者総数 (分類不能含)	第1次産業		第2次産業		第3次産業		
				％		％		％	
市	1	前橋市	162,431	6,767	4.3	37,107	23.8	112,113	71.9
	2	高崎市	177,776	5,025	2.9	47,889	27.8	119,159	69.2
	3	桐生市	55,552	1,321	2.5	19,384	36.0	33,209	61.6
	4	伊勢崎市	102,160	3,951	4.0	35,843	36.5	58,336	59.4
	5	太田市	105,433	3,930	3.9	40,765	40.0	57,225	56.1
	6	沼田市	24,516	2,951	12.2	6,037	25.0	15,137	62.7
	7	館林市	36,491	1,541	4.3	12,790	35.8	21,401	59.9
	8	渋川市	38,338	2,475	6.7	10,546	28.4	24,053	64.9
	9	藤岡市	32,734	1,440	4.5	11,696	36.1	19,221	59.4
	10	富岡市	25,078	1,791	7.2	9,825	39.6	13,175	53.1
	11	安中市	28,533	1,348	4.9	9,587	34.8	16,614	60.3
	12	みどり市	25,687	1,147	4.6	8,958	35.8	14,888	59.6
北群馬郡	13	榛東村	7,727	482	6.4	2,104	28.0	4,919	65.5
	14	吉岡町	10,627	430	4.1	2,783	26.6	7,257	69.3
多野郡	15	上野村	577	128	22.2	116	20.1	333	57.7
	16	神流町	764	80	10.5	226	29.6	457	59.9
甘楽郡	17	下仁田町	3,678	481	13.1	1,399	38.2	1,779	48.6
	18	南牧村	757	79	10.5	279	37.0	396	52.5
	19	甘楽町	7,007	689	10.0	2,722	39.5	3,485	50.5
吾妻郡	20	中之条町	8,373	830	10.0	1,922	23.1	5,583	67.0
	21	長野原町	3,097	424	14.4	564	19.2	1,954	66.4
	22	嬭恋村	5,688	1,880	33.1	578	10.2	3,227	56.8
	23	草津町	3,735	42	1.1	304	8.2	3,356	90.7
	24	高山村	1,926	328	17.1	498	26.0	1,091	56.9
	25	東吾妻町	7,119	1,139	16.0	1,774	25.0	4,192	59.0
利根郡	26	片品村	2,512	526	21.1	454	18.2	1,514	60.7
	27	川場村	1,671	438	26.2	356	21.3	876	52.5
	28	昭和村	4,250	1,936	45.6	685	16.2	1,620	38.2
	29	みなかみ町	10,007	1,036	10.4	2,064	20.7	6,876	68.9
佐波郡	30	玉村町	19,099	520	2.8	6,105	33.0	11,863	64.2
邑楽郡	31	板倉町	7,848	1,350	17.8	2,352	31.0	3,897	51.3
	32	明和町	5,621	392	7.1	2,109	38.0	3,052	55.0
	33	千代田町	5,595	293	5.3	2,424	43.6	2,838	51.1
	34	大泉町	20,686	145	0.7	10,538	52.0	9,594	47.3
	35	邑楽町	12,967	608	4.8	5,136	40.2	7,020	55.0
市計		814,729	33,687	4.3	250,427	31.8	504,531	64.0	
町村計		151,331	14,256	9.6	47,492	31.9	87,179	58.5	
県計		966,060	47,943	5.1	297,919	31.8	591,710	63.1	
(参考)平成22年度		965,403	51,801	5.5	297,640	31.8	585,636	62.6	

（注）平成27年度の国勢調査に基づく数値である。ただし、総数には分類不能の産業も含む。

3.1 主な地域指定の状況一覧表

令和2年6月1日現在

市町村名		首圏	低工	農工	過疎	山振	辺地	集積	拠点	特農
市	1 前橋市	○		○			○	○	○	
	2 高崎市	○	○	○	○	○	○	○	○	○
	3 桐生市	○		○	○	○		○	○	○
	4 伊勢崎市	○							○	
	5 太田市	○							○	
	6 沼田市		○	○	○	○	○			○
	7 館林市	○						○	○	
	8 渋川市			○		○	○			○
	9 藤岡市	○			○	○	○		○	○
	10 富岡市		○	○						○
	11 安中市		○	○		○	○			○
	12 みどり市	○			○	○			○	○
北群馬郡	13 榛東村									
	14 吉岡町									
多野郡	15 上野村				○	○	○			
	16 神流町				○	○	○			
甘楽郡	17 下仁田町		○		○	○	○			
	18 南牧村				○	○				○
	19 甘楽町			○			○			
吾妻郡	20 中之条町			○	○	○	○			○
	21 長野原町					○				
	22 嬭恋村				○	○	○			
	23 草津町									
	24 高山村					○				
利根郡	25 東吾妻町			○	○	○	○			○
	26 片品村				○	○				
	27 川場村		○			○				
	28 昭和村		○				○			
佐波郡	29 みなかみ町		○	○	○	○	○			○
邑楽郡	30 玉村町	○							○	
	31 板倉町	○							○	
	32 明和町	○							○	
	33 千代田町	○							○	
	34 大泉町	○						○	○	
35 邑楽町	○						○	○		
県計		14	8	11	14	19	15	6	14	12

(注) 一部地区指定含む。

首圏…首都圏整備法により指定された近郊整備地帯等を有する市町村

低工…低開発地域工業開発促進法により指定された開発区域を有する市町村

農工…農村地域工業等導入促進法により指定された市町村

過疎…過疎地域自立促進特別措置法に規定する過疎地域をその区域とする市町村。なお、旧過疎法により経過措置対応となる市町村は「旧過疎

山振…山村振興法により指定された振興山村を有する市町村

辺地…辺地に係る公共的施設の総合整備のための財政上の特別措置等に関する法律による辺地を有する市町村。

集積…地域産業の高度化に寄与する特定事業の集積の促進に関する法律(頭脳立地法)により承認を受けた集積促進地域を有する市町村

拠点…地方拠点都市地域の整備及び産業業務施設の再配置の促進に関する法律により指定された地方拠点都市地域を有する市町村

特農…特定農山村地域における農林業等の活性化のための基盤整備の促進に関する法律により基盤整備計画の作成された市町村

3.2 市町村総合計画状況一覧表

令和2年6月1日現在

広 域	市町村名	議決年月日	構想始期	構想終期	基本構想等のキャッチフレーズ
利根沼田	沼 田 市	H28. 9. 29	H29. 4. 1	R9. 3. 31	こころ豊かに暮らし、しあわせを実感できるまち 沼田
	片 品 村	H28. 3. 3	H28. 4. 1	R8. 3. 31	小さくても輝く尾瀬の郷・かたしなの実現へ ～世界を視野に～
	川 場 村	-	H27. 4. 1	R7. 3. 31	田園理想郷
	昭 和 村	H27. 3. 16	H27. 4. 1	R7. 3. 31	みんなでつくろう 元気な昭和村
	みなかみ町	-	H30. 4. 1	R9. 3. 31	水と森林と人を育む 利根川源流のまち みなかみ
高 崎 市 等	高 崎 市	-	H30. 4. 1	R10. 3. 31	変革する高崎
	安 中 市	H30. 3. 19	H30. 4. 1	R9. 3. 31	みんな元気で いきいき暮らせる 市民総働のまち あんなか
東 毛	太 田 市	H28. 7. 5	H29. 4. 1	R7. 3. 31	人と自然にやさしく、品格のあるまち太田
	館 林 市	H22. 12. 17	H23. 4. 1	R3. 3. 31	水と緑と人が輝く共創都市たてばやし
	板 倉 町	H24. 3. 16	H24. 4. 1	R2. 3. 31	みんなが安心して暮らせるまち
	明 和 町	H27. 3. 9	H27. 4. 1	R7. 3. 31	キラリとひかる だれもが安全安心に暮らせるまち 明和町
	千代田町	H22. 12. 10	H23. 4. 1	R3. 3. 31	人と自然がふれあう 元気で豊かなまち ちよだ
	大 泉 町	H30. 12. 11	H31. 4. 1	設けず	住んでみたい 住み続けたいまち おおいずみ
	邑 楽 町	H28. 9. 16	H28. 4. 1	R8. 3. 31	やさしさと活気の調和した 夢あふれるまち“おうら”
(伊勢崎佐波)	伊勢崎 市	H26. 9. 30	H27. 4. 1	R7. 3. 31	夢ふくらみ 安心して暮らせる 元気都市 いせさき
	玉 村 町	H22. 12. 2	H23. 4. 1	R3. 3. 31	県央の 未来を紡ぐ 玉村町
渋 川 地 区	渋 川 市	H29. 12. 12	H30. 4. 1	R9. 3. 31	やすらぎとふれあいに満ちた“ほっと”なまち
	榛 東 村	-	H28. 4. 1	R8. 3. 31	「子どもに夢を みんなに福祉と安心を」 -心かよいあう思いやりのむらづくり-
	吉 岡 町	H23. 3. 3	H23. 4. 1	R3. 3. 31	キラリ よしおか -人と自然輝く 丘の手タウン 吉岡町-
富 岡 甘 楽	富 岡 市	H27. 12. 16	H28. 4. 1	R9. 3. 31	世界遺産にふさわしいまち とみおか
	下 仁 田 町	H29. 3. 9	H29. 4. 1	R9. 3. 31	人が輝き、暮らしが輝き、未来が輝くまち しもにた
	南 牧 村	H22. 3. 18	H22. 4. 1	R2. 3. 31	自然をいかし活気あふれる村づくり
	甘 楽 町	H24. 3. 15	H24. 4. 1	R4. 3. 31	KANRAプラン輝き キラッとかんら安心のまち

広域	市町村名	議決年月日	構想始期	構想終期	基本構想等のキャッチフレーズ
(前橋)	前橋市	H29.12.21	H30.4.1	R10.3.31	ビジョン:『めぶく。～良いものが育つまち(Where good things grow.)～』 将来都市像『新しい価値の創造都市・前橋』
吾妻	中之条町	-	H28.4.1	R8.3.31	中之条町まちづくりビジョン 「自然と文化が響きあう みんなの故郷(ふるさと)なかのじょう」
	長野原町	H28.3.9	H28.4.1	R7.3.31	明るく活力ある町へ
	嬭恋村	-	R2.4.1	R12.3.31	高原に抱かれた美しい希望の里 嬭恋村
	草津町	H18.6.15	H18.4.1	H28.3.31	“歩み入る者にやすらぎを 去りゆく人にしあわせを” 町民憲章の理念実践によるまちづくり
	高山村	-	H27.4.1	R6.3.31	笑顔で輝く高山村
	東吾妻町	H30.3.15	H30.4.1	R10.3.31	住民が誇りを持って暮らすまち ～東吾妻 きみと あなたと～
(桐生)	桐生市	R1.12.18	R2.4.1	R10.3.31	感性育み 未来織りなす 粋なまち桐生
	みどり市	H30.6.29	H30.4.1	R10.3.31	輝くひと 輝くみどり 豊かな生活創造都市
多野藤岡	藤岡市	H29.11.29	H30.4.1	R10.3.31	郷土を愛し 未来を創生する藤岡
	神流町	H25.3.11	H25.4.1	R5.3.31	小さな町の底力！町民主役のまちづくり
	上野村	H22.9.29	H23.4.1	R3.3.31	小さな村の自立と協働が地域を変える

※広域市町村圏順に掲載。()書きはすでに解消したもの。

3.3 広域市町村圏計画状況一覧表

令和2年6月1日現在

広域市町村圏名	計画年次	計画始期～終期年度	圏域の将来像・基本理念等
利根沼田	4次	13～22	森林と人 職・住・遊・学 圏域づくり
渋川地区	4次	12～21	くつろぎと出会いの圏域 コスモスガーデン・渋川広域圏
富岡甘楽	4次	12～21	かぶら連携21プラン～自然環境に恵まれた豊かな定住空間・交流空間の創出～
吾妻	4次	13～22	新世紀新あがつまの創生

4.1 公共施設の状況

(1) 令和元年度

「公共施設状況調査」(簡易調査)に基づく。

市町村名	道路		都市公園等				公営住宅等	市町村立保育所数	市町村立老人ホーム		高等学校				
	実延長	面積	市町村立		その他				市町村立	養護	特養	市町村立	一部事務組合立	うち寄宿舎設置	
			箇所	面積	箇所	面積									
	m	m ²		m ²		m ²			戸	箇所	箇所	箇所	校	校	校
市	1	前橋市	3,968,898	23,072,279	434	3,773,813	1	178,000	5,296	16	0	0	1	0	0
	2	高崎市	4,017,087	18,994,749	217	3,416,100	3	4,815,000	4,071	21	0	0	1	0	0
	3	桐生市	1,150,521	5,851,031	90	1,017,983	0	0	2,789	4	0	0	1	0	0
	4	伊勢崎市	2,226,286	12,280,344	242	2,115,888	0	0	1,963	5	0	0	0	0	0
	5	太田市	2,563,910	13,556,387	239	2,750,296	1	187,000	3,130	0	1	0	1	0	0
	6	沼田市	1,402,221	6,809,904	28	297,771	0	0	395	6	0	0	0	0	-
	7	館林市	891,099	4,249,563	107	1,174,823	1	893,800	765	9	0	0	0	0	-
	8	渋川市	1,970,845	9,137,888	81	1,736,040	1	5,200,000	569	4	0	0	0	0	-
	9	藤岡市	1,167,076	4,642,027	30	1,023,492	33	30,397	632	2	0	0	0	0	-
	10	富岡市	1,080,726	4,502,455	31	263,647	0	0	526	1	0	0	0	0	-
	11	安中市	1,617,744	7,352,813	35	499,635	0	0	1,105	2	0	0	0	0	-
	12	みどり市	766,133	3,277,662	6	96,431	0	0	646	1	0	0	0	0	-
北群馬郡	13	榛東村	279,447	1,381,940	20	74,683	0	0	54	0	0	0	0	0	-
	14	吉岡町	308,231	1,641,521	4	204,402	0	0	50	0	0	0	0	0	-
多野郡	15	上野村	279,660	1,225,992	0	0	0	0	132	1	0	0	0	0	-
	16	神流町	245,574	1,088,964	0	0	0	0	74	1	0	0	0	0	-
甘楽郡	17	下仁田町	342,963	1,256,311	3	13,800	1	340,000	98	0	0	0	0	0	-
	18	南牧村	119,406	773,641	0	0	0	0	38	0	0	1	0	0	-
	19	甘楽町	380,597	1,442,711	6	263,924	0	0	44	1	0	0	0	0	-
吾妻郡	20	中之条町	696,666	2,951,939	13	81,788	0	0	238	3	0	0	0	0	-
	21	長野原町	232,968	1,105,645	0	0	0	0	150	0	0	0	0	0	-
	22	嬭恋村	467,914	2,596,593	0	0	0	0	93	1	0	0	0	0	-
	23	草津町	72,196	385,904	6	173,100	0	0	204	0	0	0	0	0	-
	24	高山村	240,018	772,370	0	0	0	0	65	1	0	0	0	0	-
	25	東吾妻町	624,353	3,507,240	3	10,115	0	0	161	2	0	1	0	0	-
利根郡	26	片品村	360,733	1,448,475	0	0	0	0	20	3	0	0	0	0	-
	27	川場村	161,948	1,096,866	0	0	0	0	4	0	0	0	0	0	-
	28	昭和村	528,428	2,524,218	0	0	0	0	0	2	0	0	0	0	-
	29	みなかみ町	1,130,226	4,285,556	7	216,110	0	0	519	1	0	0	0	1	0
佐波郡	30	玉村町	325,369	1,793,560	76	344,781	0	0	226	5	0	0	0	0	-
邑楽郡	31	板倉町	536,329	2,278,326	33	356,276	0	0	19	2	0	0	0	0	-
	32	明和町	255,429	1,300,098	6	64,203	0	0	50	0	0	0	0	0	-
	33	千代田町	258,274	1,417,770	7	168,874	0	0	79	0	0	0	0	0	-
	34	大泉町	299,349	2,030,793	40	367,400	0	0	596	3	0	0	0	0	-
	35	邑楽町	463,745	2,405,335	17	325,445	0	0	129	2	0	0	0	0	-
市	計	22,822,546	113,727,102	1,540	18,165,919	40	11,304,197	21,887	71	1	0	4	0	0	
町	村	計	8,609,823	40,711,768	241	2,664,901	1	340,000	3,043	28	0	2	0	1	0
県	計	31,432,369	154,438,870	1,781	20,830,820	41	11,644,197	24,930	99	1	2	4	1	0	

市町村名			その他 市町村立																	
			児童館		公会堂・市民会館		公民館		図書館		博物館		体育館		陸上競技場		野球場		プール	
			箇所	専任職員数	箇所	専任職員数	箇所	専任職員数	箇所	専任職員数	箇所	専任職員数	箇所	専任職員数	箇所	専任職員数	箇所	専任職員数	箇所	専任職員数
				人		人		人		人		人		人		人		人		人
市	1	前橋市	5	0	3	22	21	77	17	64	2	26	5	10	4	2	4	0	9	14
	2	高崎市	6	18	9	101	45	68	6	69	3	20	10	45	3	5	7	9	19	16
	3	桐生市	0	0	1	13	16	41	2	24	0	0	9	1	1	1	7	4	8	3
	4	伊勢崎市	9	62	7	30	15	42	4	19	0	0	9	18	3	0	9	0	8	5
	5	太田市	15	36	4	25	14	96	5	47	1	8	4	40	2	0	5	0	2	0
	6	沼田市	0	0	2	7	7	15	1	7	0	0	5	5	1	1	2	1	2	0
	7	館林市	3	12	2	8	11	39	1	10	2	0	2	14	1	0	1	0	3	0
	8	渋川市	0	0	1	12	12	34	2	6	1	4	7	19	3	2	9	0	2	0
	9	藤岡市	1	2	3	18	8	8	1	8	0	0	3	4	1	0	5	2	2	5
	10	富岡市	2	5	0	0	12	36	1	5	2	7	4	7	1	0	1	0	2	0
	11	安中市	0	0	1	6	11	21	2	13	1	7	10	4	1	0	1	0	2	0
	12	みどり市	0	0	2	3	3	8	2	3	3	8	3	2	0	0	6	0	0	0
北群馬郡	13	榛東村	1	0	0	0	1	3	0	0	0	2	4	0	0	1	4	0	0	
	14	吉岡町	1	2	1	2	1	1	1	1	1	2	0	3	0	0	0	0	0	
多野郡	15	上野村	0	0	1	0	0	0	1	1	0	0	0	0	0	0	0	1	0	
	16	神流町	0	0	0	0	0	0	0	0	0	1	0	0	0	0	0	1	0	
甘楽郡	17	下仁田町	0	0	0	0	2	2	0	0	0	4	0	0	0	0	0	0	0	
	18	南牧村	0	0	0	0	1	1	0	0	0	1	0	0	0	0	0	0	0	
	19	甘楽町	0	0	1	0	1	0	1	1	0	2	0	1	0	0	0	0	0	
吾妻郡	20	中之条町	0	0	3	19	5	4	1	9	1	3	10	2	1	0	2	0	3	0
	21	長野原町	0	0	0	0	0	0	0	0	0	1	0	0	0	1	0	0	0	
	22	嬭恋村	0	0	0	0	5	0	0	0	0	3	0	2	0	2	0	0	0	
	23	草津町	0	0	1	0	2	1	1	2	0	1	5	0	0	1	0	1	5	
	24	高山村	1	1	1	0	1	0	0	0	0	1	0	0	0	2	0	0	0	
	25	東吾妻町	0	0	3	0	10	6	0	0	0	4	0	1	0	2	0	0	0	
利根郡	26	片品村	1	2	1	0	2	0	0	0	0	7	0	0	0	0	0	0	0	
	27	川場村	0	0	1	1	0	0	0	0	0	1	0	0	0	0	0	0	0	
	28	昭和村	0	0	0	0	1	0	0	0	0	2	0	0	0	0	0	0	0	
	29	みなかみ町	1	0	2	6	3	7	0	0	0	12	4	0	0	5	0	3	0	
佐波郡	30	玉村町	5	8	1	4	1	3	1	6	0	1	3	1	2	3	0	1	2	
邑楽郡	31	板倉町	1	1	1	0	4	10	0	0	0	1	2	0	0	0	0	1	0	
	32	明和町	0	0	1	1	1	5	1	1	0	1	1	0	0	0	0	1	2	
	33	千代田町	2	4	1	2	0	0	1	1	0	2	2	0	0	4	0	1	1	
	34	大泉町	4	13	1	7	1	4	1	4	0	1	4	0	0	1	0	0	0	
	35	邑楽町	4	0	0	0	2	7	1	4	0	2	3	0	0	0	0	0	0	
市計			41	135	35	245	175	485	44	275	15	80	71	169	21	11	57	16	59	43
町村計			21	31	20	42	44	54	10	30	2	4	62	30	9	2	24	4	13	10
県計			62	166	55	287	219	539	54	305	17	84	133	199	30	13	81	20	72	53

市町村名			(その他 市町村立)					上水道等給水人口				廃棄物処理施設			
			保健センター	青年の家		集会施設		簡易水道		飲料水供給施設		し尿		ごみ	
				箇所	専任職員数	箇所	延べ面積	市町村営	組合営	市町村営	組合営	処理人口	年間総収量	処理人口	年間総収量
市	1	前橋市	2	1	5	36	7,268	0	0	0	0	5,678	3,960	335,360	101,135
	2	高崎市	6	0	0	363	22,428	4,875	0	0	0	6,815	3,380	372,147	90,730
	3	桐生市	3	1	6	396	17,691	0	0	0	0	5,115	9,764	109,490	39,746
	4	伊勢崎市	4	0	0	232	21,379	0	0	0	0	15,094	7,082	213,167	75,944
	5	太田市	4	0	0	180	15,621	0	0	0	0	61,314	66,823	224,497	76,387
	6	沼田市	2	0	0	182	16,725	20,642	0	0	0	4,027	2,058	47,078	18,938
	7	館林市	1	0	0	76	4,375	0	0	0	0	3,417	1,344	75,864	25,076
	8	渋川市	1	0	0	37	4,104	0	0	0	0	2,649	1,737	76,429	29,546
	9	藤岡市	1	0	0	95	5,610	447	0	94	0	4,619	1,806	65,196	26,922
	10	富岡市	1	0	0	26	12,561	0	0	0	0	2,469	1,916	48,060	16,706
	11	安中市	2	0	0	122	6,265	0	0	0	0	3,081	2,920	57,187	20,129
	12	みどり市	3	0	0	55	7,572	1,819	0	38	0	22,720	6,638	50,186	17,214
北群馬郡	13	榛東村	1	0	0	29	7,394	0	0	0	0	871	203	14,607	3,961
	14	吉岡町	1	0	0	27	1,885	0	0	0	0	411	210	21,671	6,885
多野郡	15	上野村	1	0	0	3	1,301	772	0	0	0	22	337	1,149	330
	16	神流町	2	0	0	38	5,177	1,725	0	0	0	344	169	1,771	481
甘楽郡	17	下仁田町	1	0	0	42	3,530	0	0	0	0	1,971	991	7,145	1,922
	18	南牧村	0	0	0	40	2,444	1,747	0	0	0	579	403	1,768	481
	19	甘楽町	1	0	0	30	2,677	714	0	0	0	587	0	13,142	2,693
吾妻郡	20	中之条町	2	0	0	8	3,212	3,857	0	244	0	1,764	582	15,690	6,181
	21	長野原町	1	0	0	0	0	5,463	0	0	0	576	600	5,567	2,567
	22	嬭恋村	0	0	0	33	8,933	6,287	0	65	0	760	656	9,866	4,776
	23	草津町	1	0	0	2	59	516	0	0	0	10	64	6,276	5,209
	24	高山村	1	0	0	11	1,274	3,597	0	0	0	172	164	3,457	1,092
	25	東吾妻町	1	0	0	29	8,004	2,901	0	0	0	1,819	1,372	13,556	4,748
利根郡	26	片品村	1	0	0	0	0	4,150	0	0	0	0	0	4,371	2,312
	27	川場村	1	0	0	25	1,620	3,170	0	0	0	357	622	3,264	988
	28	昭和村	1	0	0	8	416	7,165	0	0	0	872	333	7,290	1,958
	29	みなかみ町	3	0	0	64	6,968	0	0	0	0	936	773	18,510	5,940
佐波郡	30	玉村町	1	0	0	7	2,865	0	0	0	0	199	613	36,312	13,971
邑楽郡	31	板倉町	1	0	0	21	1,284	0	0	0	0	570	397	14,405	3,673
	32	明和町	1	0	0	8	946	0	0	0	0	221	129	11,259	2,897
	33	千代田町	1	0	0	5	829	0	0	0	0	1,126	420	11,236	4,680
	34	大泉町	1	0	0	0	0	0	0	0	0	1,922	982	41,911	16,231
	35	邑楽町	1	0	0	45	3,124	0	0	0	0	2,412	1,103	26,255	9,532
市計			30	2	11	1,800	141,599	27,783	0	132	0	136,998	109,428	1,674,661	538,473
町村計			25	0	0	475	63,942	42,064	0	309	0	18,501	11,123	290,478	103,508
県計			55	2	11	2,275	205,541	69,847	0	441	0	155,499	120,551	1,965,139	641,981

市町村名			公共下水道						都市下水路		
			現在排水人口	計画排水区域面積	現在排水区域面積	計画 終末 処理 場数	現在 終末 処理 場数	計画処理 区域面積	現在処理 区域面積	計画排水 区域面積	現在排水 区域面積
市	1	前橋市	239,419	69,032,000	62,130,400	2	2	69,032,000	62,130,400	0	0
	2	高崎市	275,150	85,959,200	68,005,600	2	3	85,959,200	68,005,600	0	0
	3	桐生市	90,089	34,317,000	26,881,500	1	1	34,317,000	26,881,500	0	0
	4	伊勢崎市	79,768	26,515,700	19,679,100	1	1	26,515,700	17,856,600	2,445,500	1,514,500
	5	太田市	102,972	57,721,000	18,881,000	2	2	57,721,000	18,881,000	2,180,000	1,092,000
	6	沼田市	28,000	14,960,000	10,070,000	2	2	14,960,000	10,070,000	0	0
	7	館林市	36,686	12,160,000	9,270,000	2	2	12,160,000	9,270,000	0	0
	8	渋川市	35,374	16,025,000	13,637,400	5	5	16,025,000	13,637,400	0	0
	9	藤岡市	20,762	5,524,000	4,454,000	0	0	5,524,000	4,454,000	0	0
	10	富岡市	11,361	4,100,000	3,445,500	0	0	4,100,000	3,445,500	1,074,000	1,074,000
	11	安中市	21,713	10,000,000	5,512,500	0	0	10,000,000	5,512,500	0	0
	12	みどり市	13,794	11,530,000	4,409,000	0	0	11,530,000	4,409,000	0	0
北群馬郡	13	榛東村	6,713	3,160,000	2,797,000	0	0	3,160,000	2,797,000	0	0
	14	吉岡町	12,535	7,290,000	3,680,000	0	0	7,290,000	3,680,000	0	0
多野郡	15	上野村	0	0	0	0	0	0	0	0	0
	16	神流町	0	0	0	0	0	0	0	0	0
甘楽郡	17	下仁田町	0	0	0	0	0	0	0	0	0
	18	南牧村	0	0	0	0	0	0	0	0	0
	19	甘楽町	9,102	5,390,000	4,170,000	0	0	5,390,000	4,170,000	880,000	120,000
吾妻郡	20	中之条町	8,914	4,490,000	4,490,000	3	3	4,490,000	4,490,000	0	0
	21	長野原町	2,772	2,370,000	1,950,000	1	1	2,370,000	1,950,000	0	0
	22	嬭恋村	3,816	2,000,000	1,940,000	1	1	2,000,000	1,940,000	0	0
	23	草津町	4,614	2,440,000	2,440,000	1	1	2,440,000	2,440,000	995,000	995,000
	24	高山村	0	0	0	0	0	0	0	0	0
	25	東吾妻町	2,524	1,600,800	1,600,800	1	1	1,600,800	1,600,800	431,600	431,600
利根郡	26	片品村	1,234	810,000	810,000	1	1	810,000	810,000	0	0
	27	川場村	2,907	1,600,000	1,580,000	1	1	1,600,000	1,580,000	0	0
	28	昭和村	0	0	0	0	0	0	0	0	0
	29	みなかみ町	8,775	9,142,000	4,972,000	1	1	9,142,000	4,972,000	0	0
佐波郡	30	玉村町	30,330	9,520,000	7,119,500	0	0	9,520,000	7,119,500	0	0
邑楽郡	31	板倉町	2,373	2,180,000	1,469,000	1	1	2,180,000	1,469,000	758,400	363,600
	32	明和町	6,175	3,120,000	2,120,000	1	1	3,120,000	2,120,000	0	0
	33	千代田町	3,203	1,380,000	1,122,700	0	0	1,380,000	1,122,700	0	0
	34	大泉町	10,835	3,430,000	2,706,000	0	0	3,430,000	2,706,000	0	0
	35	邑楽町	6,106	2,490,000	1,690,000	0	0	2,490,000	1,690,000	1,310,000	1,310,000
市計			955,088	347,843,900	246,376,000	17	18	347,843,900	244,553,500	5,699,500	3,680,500
町村計			122,928	62,412,800	46,657,000	12	12	62,412,800	46,657,000	4,375,000	3,220,200
県計			1,078,016	410,256,700	293,033,000	29	30	410,256,700	291,210,500	10,074,500	6,900,700

4.2 公の施設・指定管理者制度導入状況一覧表

令和2年4月1日現在

市町村名		公の施設数 (注1)	指定管理者制度導入施設数	指定管理者制度を導入した特徴的な施設	
				指定年度	施設名
市	前橋市	711 施設	90 施設	令和元年度	富士見農産物加工施設
				令和2年度	創業センター
	高崎市	802 施設	99 施設	平成26年度	高崎サウンド創造スタジオ 高崎市くらぶち小栗の里
				平成28年度	高崎アリーナ シルバーセンター 田町
				平成30年度	高崎芸術劇場
	桐生市	250 施設	27 施設	平成18年度	桐生が岡遊園地
				平成21年度	桐生市新里温水プール
	伊勢崎市	463 施設	40 施設	平成18年度	伊勢崎市華蔵寺公園遊園地
				平成22年度	伊勢崎市あずまウォーターランド 伊勢崎市境プール 伊勢崎市民プール
	太田市	617 施設	64 施設	平成27年度	太田国際貨物ターミナル テクノプラザおおた
				平成29年度	太田市高度救急医療支援センター 道の駅おおた交流センター
				平成30年度	太田市まちなか交流館くらっせ
	沼田市	108 施設	29 施設	平成18年度	沼田市温泉休養施設（白沢高原温泉望郷の湯） 沼田市温泉休養施設（南郷温泉しゃくなげの湯）
				令和元年度	テラス沼田トレーニングプラザ
館林市	132 施設	3 施設	平成17年度	館林市総合福祉センター	
			平成25年度	館林市障がい者総合支援センター	
			令和元年度	館林市畜場	
渋川市	261 施設	124 施設	平成20年度	小野上温泉センター等	
			平成17年度	渋川市スカイランドパーク遊園地等	
藤岡市	160 施設	33 施設	平成30年度	藤岡市民プール（みずとびあ藤岡） らん藤岡 藤岡市みかぼみらい館	
			令和元年度	藤岡市自然活用管理センター	
富岡市	140 施設	8 施設	平成28年度	妙義ふれあいプラザ妙義温泉「もみじの湯」	
安中市	262 施設	24 施設	平成24年度	碓氷峠の森公園 碓氷峠鉄道文化むら	
			令和2年度	安中市健康増進施設恵みの湯	
みどり市	128 施設	24 施設	平成28年度	みどり市国民宿舎サンレイク草木 みどり市地域活動支援センターおおま	

市町村名		公の施設数 (注1)	指定管理者制度 導入施設数	指定管理者制度を導入した特徴的な施設	
				指定年度	施設名
北群馬郡	榛 東 村	89 施設	7 施設	平成22年度	榛東村ふれあい館 榛東村福祉センター
				平成25年度	榛東村学童保育所(5施設)
	吉 岡 町	45 施設	11 施設	平成18年度	リバートピアよしおか 緑地運動公園
				平成23年度	学童クラブ
			平成24年度	道の駅よしおか温泉 老人福祉センター	
多野郡	上 野 村	59 施設	12 施設	平成17年度	上野村生活福祉センター
				平成24年度	上野村交流休憩施設
	神流町	89 施設	3 施設	平成18年度	農業用排水施設
				平成24年度	道の駅 万葉の里
			平成30年度	古民家の宿川の音	
甘楽郡	下 仁 田 町	84 施設	3 施設	平成18年度	下仁田町観光館道の駅
				平成30年度	下仁田町福祉作業所 下仁田町起業支援テレワークオフィス
	南 牧 村	38 施設	6 施設	平成22年度	南牧村自然休養施設
				平成26年度	道の駅オアシスなんもく
				平成28年度	軽費老人ホームいこい
				平成29年度	小規模特別養護老人ホームかのか 南牧村多世代交流カフェ「ひだまり」 南牧村定住促進住宅
甘 楽 町	58 施設	6 施設	平成18年度	甘楽ふるさと農園 甘楽町福祉センター	
			平成28年度	甘楽町地域交流センター	
吾妻郡	中 之 条 町	155 施設	18 施設	平成26年度	宿花まめ 四万ゆずりは荘
				平成28年度	チャツボミゴケ公園
	長 野 原 町	46 施設	4 施設	平成17年度	資源リサイクルセンター
				平成25年度	八ッ場ふるさと館
	嬬 恋 村	86 施設	4 施設	平成28年度	嬬恋の宿 あいさい
				平成24年度	嬬恋村国民健康保険診療所
	草 津 町	76 施設	28 施設	平成18年度	草津温泉スキー場 草津温泉ゴルフ場 大滝乃湯 西の河原露天風呂
	高 山 村	37 施設	4 施設	令和元年度	高山村道の駅「中山盆地」 高山ふれあいパーク 高山温泉いぶきの湯 みどりの村
	東 吾 妻 町	86 施設	7 施設	平成23年度	あづま温泉桔梗館
				平成26年度	特別養護老人ホームいわびつ荘 道の駅「あがつま峡」【あがつまふれあい公園及び吾妻峡 温泉天狗の湯】
平成30年度				いわびつ体験農園	

市町村名		公の施設数 (注1)	指定管理者制度 導入施設数	指定管理者制度を導入した特徴的な施設	
				指定年度	施設名
利根郡	片品村	125 施設	32 施設	平成23年度	花の駅片品
				平成26年度	片品村営スノーパルク・オグナほたか
	川場村	97 施設	38 施設	平成18年度	田園プラザ施設
				平成21年度	てんぐ山公園 川場村スポーツ広場
	昭和村	31 施設	10 施設	平成25年度	昭和の森ゴルフ場 昭和の森山荘
平成29年度				道の駅「あぐりーむ昭和」	
みなかみ町	166 施設	33 施設	平成18年度	みなかみ町猿ヶ京温泉交流公園「満天星の湯」 みなかみ町水紀行館	
佐波郡	玉村町	43 施設	12 施設	平成30年度	道の駅「玉村宿」
				令和2年度	健康の森児童館
邑楽郡	板倉町	26 施設	5 施設	平成18年度	板倉町総合老人福祉センター 板倉町デイサービスセンター 板倉町地域活動支援センター 板倉町障害者デイサービスセンター
				平成28年度	健康の郷「季楽里」
	明和町	25 施設	6 施設	平成20年度	東部学童保育所 西部学童保育所 明和町老人福祉センター
				平成21年度	明和町デイサービスセンター 明和町社会福祉会館 明和町地域活動支援センター
	千代田町	18 施設	3 施設	平成18年度	総合福祉センター 自立支援センター 児童館
	大泉町	96 施設	26 施設	平成18年度	大泉町文化むら
平成20年度				大泉町いずみの杜	
邑楽町	49 施設	4 施設	平成23年度	邑楽町地域活動支援センター 邑楽町福祉センター 寿荘	
広域圏	利根沼田広域 市町村圏振興 整備組合	3 施設	1 施設	平成22年度	利根沼田広域斎場ぬまた聖苑
	渋川地区広域 市町村圏振興 整備組合	5 施設	1 施設	平成26年度	渋川広域斎場しらゆり聖苑
	吾妻広域町 村圏振興整 備組合	4 施設	1 施設	平成18年度	中之条病院
	多野藤岡広域 市町村圏振興 整備組合	2 施設	1 施設	平成26年度	岡之郷緑地公園

注1) 公の施設数とは、地方自治法第244条に基づき、地方公共団体が条例により設置及び管理している公の施設(学校・河川・道路を除く)の総数とする。

注2) 指定管理者制度導入施設数については、公の施設のうち同法244条の2第3項の規定による指定管理者を指定している施設数を記載。

4.3 文化会館等一覧表

令和2年4月1日現在

市町村名	施設名	所在地	電話番号	席数		指定管理者制度導入の状況	開館年月	
				大ホール	小ホール			
市	前橋市	昌賢学園まえばしホール (前橋市民文化会館)	南町3-62-1	027-221-4321	1,200	600	○	S57.11
		ヤマダグリーンドーム前橋 (グリーンドーム前橋)	岩神町1-2-1	027-235-2000	7,594	-	-	H2.5
		前橋テルサ	千代田町2-5-1	027-231-3211	496	-	○	H4.7
		大胡シャンテ マルエホール (前橋市民文化会館大胡分館)	大胡町15	027-283-1100	483	-	○	H7.3
		前橋市粕川公民館	粕川町西田面194-4	027-285-3311	319	-	-	H10.5
		前橋市総合福祉会館 前橋市第四コミュニティセンター	日吉町2-17-10	027-237-0101	500	-	○	H15.1
	高崎市	群馬音楽センター	高松町28-2	027-322-4527	1,935	-	○	S36.7
		高崎市文化会館	末広町23-1	027-325-0681	705	-	○	S59.7
		高崎シティギャラリー(コアホール)	高松町35-1	027-328-5050	324	-	○	H6.2
		高崎芸術劇場	栄町9-1	027-321-7300	2,027	389	○	R1.9
		箕郷文化会館	箕郷町生原922-1	027-371-7211	601	-	-	H4.7
		新町文化ホール	新町3190-1	0274-42-9133	489	-	-	H3.4
		榛名文化会館(エコール)	上里見町1072-1	027-374-5001	507	-	-	H7.5
		吉井文化会館	吉井町吉井285-2	027-387-3211	507	-	-	S54.5
	桐生市	桐生市立中央公民館市民ホール	稲荷町1-4	0277-47-4343	490	-	-	S54.11
		桐生市市民文化会館	織姫町2-5	0277-40-1500	1,517	310	○	H9.5
	伊勢崎市	伊勢崎市文化会館	昭和町3918	0270-23-6070	1,454	494	○	S56.4
		伊勢崎市民プラザ	富塚町220-13	0270-32-9488	408	-	○	H2.2
		伊勢崎市赤堀芸術文化プラザ	西久保町二丁目82-1	0270-63-1200	520	-	○	H2.9
		伊勢崎市あずまホール	田部井町三丁目2090	0270-62-0170	496	-	○	S63.3
		伊勢崎市境総合文化センター	境木島818	0270-76-2222	717	-	○	H8.5
	太田市	太田市民会館	飯塚町200-1	0276-57-8577	1,501	-	-	H29.4
		太田市社会教育総合センター	熊野町23-19	0276-22-3442	501	-	-	S58.8
		太田市学習文化センター	飯塚町1549-2	0276-48-6280	431	-	-	H3.6
		太田市新田文化会館・総合体育館	新田金井町607	0276-57-2222	998	-	-	H8.5
		太田市藪塚本町文化ホール	大原町505-2	0277-78-0511	509	-	-	H10.7
		太田市尾島生涯学習センター	亀岡町63-1	0276-52-2341	345	-	-	H14.4
沼田市	沼田市利根観光会館	利根町老神607-1	0278-56-2111	582	-	-	H3.4	
館林市	館林市文化会館	城町3-1	0276-74-4111	1,070	304	-	S49.11	
	館林市三の丸芸術ホール	城町1-2	0276-75-3030	512	-	-	S61.11	

市町村名		施設名	所在地	電話番号	席数		指定管理者制度導入の状況	開館年月
					大ホール	小ホール		
市	渋川市	渋川市民会館	渋川2795	0279-24-2261	1,382	400	○	S51.6
		渋川市北橋ふれあいセンター	北橋町真壁2354	0279-52-2300	504	-	-	S60.5
		渋川市金島ふれあいセンター	金井1999	0279-22-0241	300	-	-	H5.6
	藤岡市	藤岡市民ホール	藤岡1567-4	0274-22-3305	320	-	-	S62.7
		藤岡市みかぼみらい館	藤岡2728	0274-22-5511	1,100	406	○	H7.2
	富岡市	富岡市生涯学習センター	七日市400-1	0274-62-1531	548	-	-	S52.10
	安中市	安中市文化センター	安中3-9-63	027-381-0586	800	-	-	S57.7
		安中市松井田文化会館	松井田町新堀530	027-393-4400	468	180	-	H8.4
	みどり市	笠懸野文化ホール「PAL」	笠懸町阿左美1579-1	0277-77-1212	1,011	-	-	H5.10
		童謡ふるさと館	東町座間367-1	0277-97-3008	400	-	-	H1.5
北群馬郡	吉岡町	吉岡町文化センター	下野田472	0279-54-1161	508	-	-	H8.5
甘楽郡	下仁田町	下仁田町文化ホール	下仁田142	0274-82-5600	400	-	-	S62.4
	甘楽町	甘楽町文化会館	白倉1322-1	0274-74-7000	506	-	-	H6.11
吾妻郡	中之条町	バイテック文化ホール (中之条町文化会館)	西中之条135	0279-75-5174	862	-	-	S50.11
	草津町	草津音楽の森国際コンサートホール	草津字白根国有林154	0279-88-8686	608	-	-	H3.8
	東吾妻町	東吾妻町コンベンションホール	大字原町1046	0279-68-2261	432	-	-	H9.7
利根郡	片品村	片品村文化センター	鎌田3982	0278-58-4577	802	-	-	H5.5
	昭和村	昭和村公民館	糸井405-1	0278-24-5120	300	-	-	S61.5
	みなかみ町	みなかみ町観光会館	湯原455	0278-72-2635	固定席800 移動席700	-	-	S45.11
		みなかみ町新治農村環境改善センター	湯宿温泉2272-49	0278-64-0111	450	-	-	H4.12
		みなかみ町カルチャーセンター	上牧1735	0278-20-4040	403	-	-	H9.6
みなかみ町猿ヶ京温泉交流公園 でんでこ座三国館		猿ヶ京温泉1150-1	0278-66-1126	350	-	-	H14.12	
佐波郡	玉村町	玉村町文化センター	大字福島325	0270-65-1110	914	264	-	H5.5
邑楽郡	明和町	日本キャンパックホール	南大島1073-1	0276-84-5555	572	-	-	H8.5
	千代田町	コスメ・ニスト千代田町プラザ	赤岩1701-1	0276-86-6311	500	-	-	H4.4
	大泉町	大泉町文化むら	朝日5-24-1	0276-63-7733	808	288	○	H3.10
	邑楽町	邑楽町中央公民館	中野2569-1	0276-88-1177	485	-	-	H30.9
一部事務組合	利根沼田 広域市町村圏振興 整備組合	利根沼田文化会館	上原町1801-2	0278-24-2935	965	282	-	S50.9

※掲載施設は、300席以上のホールを有する施設で、所在市町村の建制順に掲載。

4.4 博物館等施設一覧表

令和2年4月1日現在

市町村名	施設名	設置場所	電話番号	施設区分	指定管理者制度導入の状況	開設年月	
市	前橋市	前橋市総合教育プラザ教育資料館	岩神町3-1-1	027-230-9094	その他(歴史)	—	S49.11
		前橋市蚕糸記念館	敷島町262(敷島公園ばら園内)	027-280-6511	その他(歴史)	—	S57.4
		水と緑と詩のまち前橋文学館	千代田町3-12-10	027-235-8011	博物館相当	—	H5.9
		前橋市粕川歴史民俗資料館	粕川町膳48-1	027-230-6388	その他(歴史)	—	H10.4
		アーツ前橋	千代田町5-1-16	027-230-1144	博物館相当	—	H25.10
		前橋市総社歴史資料館	総社町総社1584-1	027-212-2558	その他(歴史)	—	H28.10
	高崎市	吉井郷土資料館	吉井町吉井285	027-387-5235	その他(歴史)	—	S47.11
		高崎市歴史民俗資料館	上滝町1058	027-352-1261	その他(歴史)	—	S53.10
		高崎市榛名歴史民俗資料館	榛名山町138-1	027-374-9761	その他(歴史)	—	S60.10
		高崎市観音塚考古資料館	八幡町800-144	027-343-2256	その他(歴史)	—	S63.11
		高崎市美術館	八島町110-27	027-324-6125	博物館相当	—	H3.7
		高崎市染料植物園 染色工芸館	寺尾町2302-11	027-328-6808	その他(自然)	—	H6.4
		多胡碑記念館	吉井町池1085	027-387-4928	その他(歴史)	—	H8.4
		かみつけの里博物館	井出町1514	027-373-8880	博物館	—	H10.3
		高崎市タワー美術館	栄町3-23高崎タワー21	027-330-3773	博物館相当	—	H13.11
		高崎市山田かまち美術館	片岡町3-23-5	027-321-0077	その他(美術)	—	H26.4
	伊勢崎市	伊勢崎市赤堀歴史民俗資料館	西久保町2-98	0270-63-0030	その他(歴史)	—	S60.4
	太田市	太田市立新田荘歴史資料館	世良田町3113-9	0276-52-2215	その他(歴史)	—	S60.11
		太田市立縁切寺満徳寺資料館	徳川町385-1	0276-52-2276	その他(歴史)	—	H4.10
		太田市立史跡金山城跡ガイダンス施設	金山町40-30	0276-25-1067	その他(歴史)	—	H21.5
		大隅俊平美術館	由良町3051	0276-20-6855	その他(美術)	—	H24.11
		太田市美術館・図書館	東本町16-30	0276-55-3036	その他(美術)	—	H29.4
	沼田市	沼田市歴史資料館	下之町888	0278-23-7565	その他(歴史)	—	R1.5
	館林市	館林市第一資料館	城町3-1	0276-74-4111	博物館相当	—	S53.11
		館林市第二資料館	城町2-3	0276-74-9665	博物館相当	—	S56.12
		田山花袋記念文学館	城町1-3	0276-74-5100	その他(文学)	—	S62.4
	渋川市	渋川市赤城歴史資料館	赤城町勝保沢110	0279-56-8967	その他(歴史)	—	S58.4
		徳富蘆花記念文学館	伊香保町伊香保614-8	0279-72-2237	その他(文学)	—	H1.11
		渋川市北橘歴史資料館	北橘町真壁246-1	0279-52-4094	その他(歴史)	—	H4.5
		渋川市美術館・桑原巨守彫刻美術館	渋川(新町)1901-24	0279-25-3215	博物館	—	H12.12
	富岡市	富岡市立美術博物館・福沢一郎記念美術館	黒川351-1	0274-62-6200	博物館	—	H7.8
		富岡製糸場	富岡1-1	0274-64-0005	その他(歴史)	—	H17.10
	安中市	安中市学習の森ふるさと学習館	上間仁田951	027-382-7622	その他(歴史)	—	H13.10
みどり市	みどり市大間々博物館(コノドント館)	大間々町大間々1030	0277-73-4123	博物館	—	S59.4	
	富弘美術館	東町草木86	0277-95-6333	博物館	—	H3.5	
	岩宿博物館	笠懸町阿左美1790-1	0277-76-1701	博物館	—	H4.10	

市 町 村 名		施 設 名	設 置 場 所	電 話 番 号	施設区分	指定管理者制度導入の状況	開設年月
北群馬郡	榛東村	榛東村耳飾り館	山子田1912	0279-54-1133	その他(歴史)	—	H4.11
多野郡	上野村	全国郷土玩具館	大字榎原309-1	0274-20-7070	その他(歴史)	—	H9.6
	神流町	神流町恐竜センター	大字神ヶ原51-2	0274-58-2829	その他(自然)	—	S62.4
甘楽郡	甘楽町	甘楽町歴史民俗資料館	小幡852-1	0274-74-5957	その他(歴史)	—	S62.5
	下仁田町	下仁田町歴史館	大字下小坂71-1	0274-82-5345	その他(歴史)	—	S56.5
		下仁田町自然史館	大字青倉158-1	0274-70-3070	その他(自然科学系)	—	H11.4
吾妻郡	中之条町	歴史と民俗の博物館「ミュゼ」	大字中之条町947-1	0279-75-1922	博物館	—	S57.11
	長野原町	浅間火山博物館(鬼押し出し浅間園)	嬭恋村大字鎌原1053~26(長野原町有地内)	0279-86-3000	その他(自然)	—	S42.4
	嬭恋村	嬭恋郷土資料館	大字鎌原494	0279-97-3405	その他(歴史)	—	S58.10
利根郡	川場村	川場村歴史民俗資料館	天神1122	0278-52-2115	その他(歴史)	—	S62.3
	みなかみ町	みなかみ町月夜野郷土歴史資料館	月夜野1814-1	0278-62-3088	その他(歴史)	—	S57.11
佐波郡	玉村町	玉村町歴史資料館	大字福島325	0270-30-6180	その他(歴史)	—	H7.5
邑楽郡	大泉町	大泉町文化むら埋蔵文化財展示室	朝日5-24-1	0276-63-7733	その他(歴史)	○	H3.10

※博物館等は、群馬県博物館連絡協議会に加盟している館園のうち市町村立及び一部事務組合立の施設を掲載。

※施設区分:「博物館」は博物館法第2条に規定された博物館、「博物館相当」は博物館法第29条に規定による博物館に相当する施設、

「その他(○○)」は博物館類似施設のうち、美術館にあっては美術系、資料館にあっては歴史系、文学系、自然科学系の施設。

4.5 日帰り公営温泉施設一覧表

令和2年6月1日現在

市町村名		施設名	設置場所	電話番号	温泉地名	指定管理者制度導入の状況	開設年月
市	前橋市	粕川温泉元気ランド	粕川町月田372-1	027-230-6444	粕川	○	H11.3
		あいのやまの湯	荻窪町530-1	027-264-3030	あいのやま	○	H15.12
		富士見温泉見晴らしの湯ふれあい館	富士見町石井1569-1	027-230-5555	富士見	○	H9.9
	高崎市	倉渕農林漁業体験実習館 (クラインガルテン)	倉渕町水沼27	027-378-3834	くらぶち相間川	○	H8.5
		倉渕福祉センター	倉渕町岩氷19-1	027-378-3440	くらぶち相間川	○	H12.1
		はまゆう山荘	倉渕町川浦27-80	027-378-2333	倉渕川浦	○	H21.3
		老人休養ホームゆうすげ	榛名湖町845番地1	027-374-9131	榛名湖	○	H24.4
		榛名湖温泉ゆうすげ元湯	榛名湖町846-3	027-374-9211	榛名湖	○	S54.4
	太田市	新田福祉総合センター (ユースランド新田)	新田反町町831-3	0276-57-4126	新田	○	H12.12
		尾島健康福祉増進センター (利根の湯)	備前島町196-1	0276-60-7311	尾島	○	H17.10
	沼田市	白沢高原温泉望郷の湯	白沢町平出1297	0278-53-3939	白沢高原	○	H6.4
		南郷温泉しゃくなげの湯	利根町日影南郷100	0278-20-0011	南郷	○	H13.10
	渋川市	小野上温泉センター	村上305-2	0279-59-2611	小野上	○	H20.10
		伊香保温泉浴場石段の湯	伊香保町伊香保36	0279-72-4526	伊香保	-	S57.5
		白井温泉こもちの湯	吹屋658-17	0279-24-5526	白井	○	H4.4
		北橋温泉ばんどうの湯	北橋町下箱田605-5	0279-60-1126	北橋	○	H13.12
	富岡市	妙義ふれあいプラザ妙義温泉「もみじの湯」	妙義町妙義1-1	0274-60-7600	妙義	○	H12.4
	安中市	碓氷峠の森公園交流館「峠の湯」	松井田町坂本1222	027-380-4000	-	○	H13.4
		安中市健康増進施設恵みの湯	碓部3-3-41	027-385-1126	碓部	○	H13.7
	みどり市	温泉施設かたくりの湯	笠懸町鹿250	0277-76-1126	笠懸町	○	H9.12
大間々老人憩の家		大間々町桐原1251-1	0277-72-1620	大間々町	○	S48.5	

市町村名		施設名	設置場所	電話番号	温泉地名	指定管理者制度導入の状況	開設年月
北群馬郡	榛東村	しんとう温泉ふれあい館	新井507-3	0279-54-1126	しんとう	○	H7.5
	吉岡町	よしおか温泉リゾートピア吉岡	大字漆原1989	0279-55-4126	よしおか	○	H10.9
多野郡	上野村	浜平温泉しおじの湯	大字檜原3487-2	0274-59-3955	浜平温泉	-	H18.4
吾妻郡	中之条町	中之条町高齢者センター(くつろぎの湯)	大字小雨21-1	0279-95-3241	応徳	○	S59.4
		バーデ・六合	大字入山1478-5	0279-95-5711	尻焼	○	H5.9
		四万清流の湯	大字四万3830-1	0279-64-2610	四万	-	H8.4
	嬭恋村	嬭恋パラギ温泉湖畔の湯	大字干俣2401	0279-80-6020	嬭恋	-	H9.12
	草津町	大滝乃湯	大字草津596-13	0279-88-2600	草津	○	S58.10
		西の河原露天風呂	大字草津521-3	0279-88-6167	草津	○	S62.11
		御座之湯	大字草津421	0279-88-9000	草津	○	H25.4
	高山村	高山温泉いぶきの湯	大字中山3999-1	0279-63-2639	高山	○	H4.4
		高山温泉ふれあいプラザ	大字中山2357-1	0279-63-2000	高山	○	H8.7
	東吾妻町	あづま温泉桔梗館	大字新巻325-1	0279-59-3533	あづま	○	S62.8
		吾妻峡温泉天狗の湯	大字三島6441	0279-67-2683	吾妻峡	○	H22.4
	利根郡	片品村	寄居山温泉センター(ほっこりの湯)	鎌田4078-1	0278-58-4568	鎌田	○
尾瀬ぶらり館			大字戸倉736番地1他	0278-58-7263	戸倉	○	H21.4
花の駅・片品 花咲の湯			花咲1113	0278-20-7111	花咲	○	H10.10
昭和村		昭和村総合福祉センター「昭和の湯」	大字糸井624	0278-20-1126	昭和	○	H8.5
みなかみ町		町営温泉センター(三峰の湯)	後閑2265	0278-62-1022	月夜野	-	H3.2
		湯テルメ谷川	谷川514-12	0278-72-2619	谷川	-	H3.10
		遊神館	入須川378	0278-64-2626	奥平	-	H7.7
		上牧風和の湯	上牧1996-7	0278-72-1526	上牧温泉	-	H14.4
		まんてん星の湯	猿ヶ京温泉1150-1	0278-66-1126	猿ヶ京	-	H14.12
		ふれあい交流館	湯原801	0278-72-8885	水上	-	H16.4
	猿ヶ京いこいの湯(一般利用不可)	猿ヶ京温泉346番地		猿ヶ京	-	H17.10	

5.1 市町村別地方公営企業実施状況一覧表（事業数）

令和2年3月31日現在

市町村名	法適用											法非適用											総計					
	上水	簡水	ガス	病院	公共	特環	農集	生排	観(休)	観(そ)	介護	その他	計	簡水	電気	公共	特公	特環	農集	生排	個排	観(休)		観(そ)	宅造	駐車場	介護	計
市	1 前橋市	1			1	1							3	1					1					1			3	6
	2 高崎市	1			1	1							3						1			1			1		3	6
	3 桐生市	1											1	1	1	1	1	1	1								4	5
	4 伊勢崎市	1			1							2	4		1				1	1						1	4	8
	5 太田市				1	1	1	1				1	5	1													1	6
	6 沼田市	1											1	1	1	1	1	1	1								5	6
	7 館林市												0			1	1		1								3	3
	8 渋川市	1											1			1		1	1	1	1	1	1	1			7	8
	9 藤岡市	1			1							1	3	1	1					1						2	5	8
	10 富岡市	1				1		1	1				4												1		1	5
	11 安中市	1			1							1	3			1											1	4
	12 みどり市												0	1	1	1			1	1		1		1			6	6
北群馬郡	13 榛東村	1										1		1	1		1	1								4	5	
	14 吉岡町	1										1			1		1	1								3	4	
多野郡	15 上野村											0	1						1						1	3	3	
	16 神流町											0	1						1						1	3	3	
甘楽郡	17 下仁田町	1										1							1							1	2	
	18 南牧村											0	1						1		1					3	3	
	19 甘楽町	1										1			1		1	1							1	4	5	
吾妻郡	20 中之条町	1	1									1	3	1	1	1	1	1	1	1	1				1	8	11	
	21 長野原町		1									1	1				1	1	1							4	5	
	22 嬭恋村	1										1	1				1	1	1	1						5	6	
	23 草津町	1									1	2	1	1												2	4	
	24 高山村											0	1					1	1					1		4	4	
	25 東吾妻町	1										1	1		1			1	1					1	2	7	8	
利根郡	26 片品村								0	0		0	1				1	1								3	3	
	27 川場村											0	1				1								1	3	3	
	28 昭和村											0	1					1	1							3	3	
	29 みなかみ町	1										1			1		1	1							1	4	5	
佐波郡	30 玉村町	1										1		1		1							1		3	4		
邑楽郡	31 板倉町											0			1										1	2	2	
	32 明和町											0			1										1	2	2	
	33 千代田町											0			1											1	1	
	34 大泉町											0			1											1	1	
	35 邑楽町											0			1												1	1
市計	9	0	0	3	4	3	2	2	0	0	4	1	28	3	5	8	1	3	8	3	2	2	1	3	1	3	43	71
町村計	10	2	0	0	0	0	0	0	0	1	0	1	14	12	2	13	0	10	11	10	2	1	0	3	0	10	74	88
総計	19	2	0	3	4	3	2	2	0	1	4	2	42	15	7	21	1	13	19	13	4	3	1	6	1	13	117	159

(注) 1、次に掲げる3つの場合が法適用企業として扱われる。

- ① 地方公共団体の経営する企業のうち、7事業（水道「簡易水道は除く」・電気・ガスほか）は地方公営企業法の規定が当然に強制的に適用される（法第2条第1項）。
- ② 地方公共団体の経営する病院事業についても地方公営企業の財務に関する規定が同法により適用される（法第2条第2項）。
- ③ 上記8事業以外の事業については、同法の規定が当然には適用されないが、条例によりその一部又は全部を適用することを定めた場合には、その一部又は全部が適用される（法第2条第3項）。

2、その他の地方公共団体で経営する企業（上記8事業以外）が法非適用企業として扱われる。

5.2 市町村土地開発公社一覧表

令和2年4月1日現在

名 称	設立年月日	設立団体名	事務所の所在地、連絡先
高崎市土地開発公社	昭48. 3.15	高崎市	〒370-8501 高崎市高松町35番地1 (高崎市役所内) (027)321-1276
明和町土地開発公社	昭48. 5.14	明和町	〒370-0795 邑楽郡明和町新里250番地1 (明和町役場内) (0276)84-3111 (0276)84-3114
桐生市土地開発公社	昭48. 6. 9	桐生市	〒376-8501 桐生市織姫町1番1号 (桐生市役所内) (0277)46-1111 (0277)45-0088
渋川市土地開発公社	昭49. 3.30	渋川市	〒377-0007 渋川市石原6番地1 (渋川市役所第二庁舎内) (0279)22-2111 (0279)22-2132
西邑楽土地開発公社	昭49. 4. 1	千代田町	〒370-0598 邑楽郡千代田町大字赤岩1895番地の1 (千代田町役場内) (0276)86-2111 (0276)86-4591
富岡市土地開発公社	昭49. 4.15	富岡市	〒370-2392 富岡市富岡1460番地1 (富岡市役所内) (0274)62-1511
吉岡町土地開発公社	昭49. 5.21	吉岡町	〒370-3692 北群馬郡吉岡町大字下野田560番地 (吉岡町役場内) (0279)54-3111 (0279)54-8681
甘楽郡土地開発公社	昭49. 6. 7	南甘楽村	〒370-2292 甘楽郡甘楽町大字小幡161番地1 (甘楽町役場内) (0274)74-3131 (0274)74-5813
太田市土地開発公社	昭51. 7. 1	太田市	〒379-2304 太田市大原町459番地1 (藪塚本町庁舎内) (0277)78-2842 (0277)78-1040
板倉町土地開発公社	昭53. 3.14	板倉町	〒374-0192 邑楽郡板倉町大字板倉2682番地1 (板倉町役場内) (0276)82-1111 (0276)82-2758
沼田市土地開発公社	昭54.10. 1	沼田市	〒378-8501 沼田市下之町888番地 (沼田市役所内) (0278)23-2111 (0278)24-5179
安中市土地開発公社	昭55. 4. 1	安中市	〒379-0192 安中市安中一丁目23番13号 (安中市役所内) (027)382-1111 (027)381-7018
藤岡市土地開発公社	昭59. 4.25	藤岡市	〒375-8601 藤岡市中栗須327番地 (藤岡市役所内) (0274)22-1211 (0274)24-4414
川場村土地開発公社	昭59. 8.13	川場村	〒378-0101 利根郡川場村大字谷地2390番地の2 (川場村役場内) (0278)52-2111 (0278)52-2333
中之条町土地開発公社	昭60. 1.31	中之条町	〒377-0494 吾妻郡中之条町大字中之条町1091番地 (中之条町役場内) (0279)75-2111 (0279)75-6562
玉村町土地開発公社	昭61. 9.10	玉村町	〒370-1192 佐波郡玉村町大字下新田201番地 (玉村町役場内) (0270)65-2511 (0270)65-2592
榛東村土地開発公社	昭62. 3.19	榛東村	〒370-3593 北群馬郡榛東村大字新井790番地1 (榛東村役場内) (0279)54-2211 (0279)54-8225
みなかみ町土地開発公社	昭63. 3.24	みなかみ町	〒379-1393 利根郡みなかみ町後閑318番地 (みなかみ町役場内) (0278)62-2111 (0278)62-2291
昭和村土地開発公社	平 4. 7.28	昭和村	〒379-1298 利根郡昭和村大字糸井388番地 (昭和村役場内) (0278)24-5111 (0278)24-5254

5.3 市町村が出資・出えんする第三セクター一覧表

令和2年3月31日現在

主な出資市町村名	法人名	形態	設立年月日	主要業務	他の出資団体
前橋市	前橋観光コンベンション協会	財	H2.1.12	コンベンションの誘致・支援並びに観光客の誘致	群馬県
	前橋市まちづくり公社	財	H23.2.7	文化スポーツ施設の管理、文化スポーツの振興、勤労者福祉施設・多目的イベント施設・市営駐車場等の管理	
	前橋青果低温貯蔵	株	S56.10.6	生鮮食料品の貯蔵	
	公立大学法人前橋工科大学	地	H25.4.1	学生への教育及び研究	
高崎市	高崎市都市整備公社	財	S60.12.2	駐車場の管理運営	
	高崎財団	財	S59.2.20	文化ホール、スポーツ公園施設等の管理運営	
	高崎市総合卸売市場	株	S53.1.20	青果・水産・花き卸売市場の開設、管理運営	
	高崎環境保全社	株	S50.10.22	一般廃棄物収集運搬及び高崎市斎場の指定管理者	
	ラジオ高崎	株	H8.11.12	コミュニティFM放送局	
	新高崎リバーパーク	有	H14.4.1	高崎市民ゴルフ場の管理・運営	
	相間川温泉	株	H9.6.2	宿泊業及び貸し農園の運営管理	
	倉沢ふるさと公社	財	S61.9.18	宿泊施設及びキャンプ場の運営管理	
	榛名湖温泉ゆうすげ	株	H18.9.1	宿泊施設の管理・運営	
	公立大学法人高崎経済大学	地	H23.4.1	学生への教育及び研究	
桐生市	桐生市スポーツ文化事業団	財	H23.10.3	スポーツ振興、体育施設管理、文化振興、市民文化会館管理運営、遊園地・公園施設管理運営	
	桐生地域地場産業振興センター	財	S60.10.4	振興センターの管理運営・桐生地域の地場産業活性化及び振興に関する支援	
伊勢崎市	伊勢崎市公共施設管理公社	財	S55.10.4	文化会館、遊園地等の管理運営	
	伊勢崎市スポーツ協会	財	H3.4.1	スポーツの振興、指導者の育成	
	さかい・ふるさと創生基金	財	H26.4.1	地域づくり活動及び人材育成の支援	
太田市	太田市健診センター	財	S60.12.27	各種健診業務、健康センター管理運営、太田市平日夜間急病診療所事業	
	太田市文化スポーツ振興財団	財	H7.11.22	文化会館、体育施設の管理運営及び文化スポーツの振興	
	地域産学官連携ものづくり研究機構	財	H21.1.21	産学官連携によるものづくり人材育成及び新産業創出の支援等	
	夢麦酒太田	株	H8.10.14	地ビールの製造販売等	
	田園都市未来新田	株	H5.5.18	ショッピングセンター経営管理等	
	おおたコミュニティ放送	株	H10.5.21	FMラジオ放送	大泉町
	太田国際貨物ターミナル	株	H11.5.12	ターミナルの施設管理、貨物の荷役・保管	
	太田市行政管理公社	財	H21.4.1	市の外郭団体の人事管理や公共施設の管理及び運営に関する事業	
	株式会社おおた電力	株	H27.3.10	電力の供給及び電力の売買	
沼田市	玉原東急リゾート	株	S62.5.29	索道事業及びスキー場の運営	
	白沢振興公社	株	H8.5.8	温泉施設等の管理	
	利根町振興公社	株	H13.5.30	人材派遣及び温泉施設管理	
渋川市	渋川市公共施設管理公社	財	H7.4.1	文化ホール、遊園地、公園施設及び体育施設の管理、運営	
	子持産業振興株式会社	株	H13.4.2	白井温泉こもちの湯、白井宿ふるさと物産館等の管理、運営	

主な出資市町村名	法人名	形態	設立年月日	主要業務	他の出資団体
藤岡市	藤岡市文化振興事業団	財	H6.4.1	文化施設の管理運営	
	藤岡クロスパーク	株	H11.5.12	ららん藤岡(道の駅)の管理・運営等	
富岡市	まちづくり富岡	株	H26.8.1	富岡製糸場管理運営、富岡製糸場解説、市営駐車場管理	市内金融機関等
安中市	碓氷峠交流記念財団	財	H11.3.4	碓氷峠の自然の保存普及、碓氷峠地域の情報発信及び交流、碓氷峠鉄道文化むら、交流館の管理運営	
みどり市	浅原体験村	有	H8.3.28	そば打ちなどの農業体験ができ、市民農園を兼ね備えた宿泊施設	
吉岡町	吉岡町振興公社	株	H14.4.1	道の駅よしおか温泉等の管理運営及び経営	
上野村	上野振興公社	株	H10.3.2	観光施設・村営宿泊施設等の管理運営	
	慰霊の園	財	S61.2.17	日航機墜落事故の犠牲者の慰霊	
	上野村きのこセンター	株	H28.4.28	林産物の製造及び販売	
	ゆーぱる上野	同	H28.4.28	土木、農業、観光施設等の管理運営	
神流町	神流振興	同	H28.4.28	学校給食、土木事業、観光各種イベント等	
下仁田町	産業開発しもにた	有	H15.1.16	「道の駅しもにた」の管理運営	
甘楽町	甘楽町都市農村交流協会	財	S63.3.2	都市と農村の交流事業の実施、農林漁業体験実習館及び農産物直売施設等の管理	
	甘楽町国際交流振興協会	財	S63.2.12	イタリアチェルタルド市、中国ハルビン市との交流事業	
中之条町	中之条電力	財	H25.8.27	電力の地産・地消	
草津町	草津観光公社	株	H2.4.16	ゴルフ場・スキー場・道の駅・浴場の管理	
	草津温泉フットボールクラブ	株	H15.2.5	サッカーチームの運営	
高山村	たかやま振興公社	株	H24.4.1	観光施設の管理	
片品村	片品村振興公社	株	H10.8.26	温泉施設等管理運営	
川場村	川場リゾート	株	S61.5.10	スキー場管理運営	
	田園ブラザ川場	株	H5.4.1	農畜産物の加工・販売及び道の駅「川場田園ブラザ」の運営管理	
	ウッドビレッジ川場	株	H27.4.24	地域材の活用による木材の製材、バイオマス発電、廃熱利用の農業	
昭和村	株式会社あぐりーむ昭和	株	H29.1.6	道の駅あぐりーむ昭和の管理運営	
みなかみ町	月夜野振興公社	株	H10.1.29	行政事務等の受託、町有施設の管理	
	水の故郷	株	H9.4.1	道の駅や温泉施設等の管理運営	
	猿ヶ京温泉夢未来	株	H14.7.11	温泉施設の管理運営	
	月夜野クラフトビール	株	H8.9.30	ビールの醸造及び販売	
玉村町	玉村町農業公社	財	H5.3.25	農地賃貸借の仲介、農業機械の貸出	
	玉村町文化振興財団	財	H4.9.9	ホールの管理、催し物の企画運営	
大泉町	大泉町スポーツ文化振興事業団	財	S58.11.22	スポーツ・文化の振興事業及び、町有スポーツ・文化施設の管理運営	



(注) 1、「形態」欄の略記:「財」は一般(公益)財団法人、「株」は株式会社、「有」は特例有限会社、「地」は地方独立行政法人、「同」は合同会社。

2、複数の市町村が出資、出えんしている法人は、出資・出えん額の最も大きい市町村に分類してある。

6.1 市町村章一覧表

令和2年6月1日現在

市町村名		市町村章	説明	制定年月日	
市	1	前橋市		前橋の旧藩主だった松平氏の馬印「輪貫」からとったもの。	明治42年一月一日
	2	高崎市		「高」の古代文字 𠂔 を上下2個組合せ四隅に先端を有す この先端は先四を意味し「崎市」と訳す。	大正9年11月29日
	3	桐生市		大の字をイメージした桐の花と桐の葉3枚により、市の充実性と発展性を表現。	昭和3年10月2日
	4	伊勢崎市		この地域にゆかりの深いまがたまを用いて、いせさきの「い」の字をデザインしたもので、市民の融和本市の発展を表している。	平成17年2月28日
	5	太田市		かつてこの地域を治めた新田氏の旗印である大中黒をベースに右下に市名をひらがなで配置。大中黒に脈々と受け継がれる伝統と革新の精神を表現している。	平成17年6月28日
	6	沼田市		昭和13年に一般公募した沼田町章の当選作品を基に、昭和29年の市制施行の際に作られたものを、市役所新庁舎完成と市制施行10周年を記念して昭和40年4月1日に正式に市章として制定した。外環を「沼」で表し、中央の十字と外環で「田」として両方で沼田を表現し、円満な人心と均衡のとれた市の発展を象徴している。	昭和40年4月1日
	7	館林市		周囲の輪廓は弧状三日月が三つと同じく三日月形の上部に先端のついているものだからなる、これは漢字「立」を模様化したもので上部の先端は点を示している。中部には「木」の字が二つ直角に交差して円の中心をなしている。これは「林」を模様化したものでこの両者で「立林」を表現した。故柳瀬六郎氏の考案によるものを大正4年館林町徽章として制定したものである。	昭和31年6月2日
	8	渋川市		「S」の文字と赤城山、榛名山、利根川などの地勢をモチーフに、「やすらぎとふれあいに満ちた“ほっと”なまち」と未来を見つめ、協調発展する姿を表現している。中央の円はその活力、集中力を表すと共に「日本のまんなかへそのまち」を表す。	平成18年2月20日
	9	藤岡市		市章はフの字を向かい合わせてフジと読み中のフは丘を表す。	昭和29年7月19日
	10	富岡市		「自然」と「家族愛」をテーマとし、家族が健康で、豊かな生活をおくれるように願いがこめられており、「太陽」「鑛川」「妙義山」の組合せで富岡市の「と」が表現されている。	平成18年3月27日
	11	安中市		青の輪は、市内を流れる碓氷川、緑の三角は杉並木とANNAKAのAをシンボライズ、三角の中のアーチはめがね橋をイメージしており、全体として市民の調和を表現。	平成18年11月2日
	12	みどり市		豊かなみどりが象徴的な3町村(笠懸町・大間々町・東村)の合併を3つの木で表現し、木から太陽と団結力を表す円へとつながることで、輝く未来を表現している。	平成18年3月27日

市町村名		市町村章	説明	制定年月日	
北群馬郡	13	榛東村		村名の頭文字「しん」の組合せで構成し、太い円で村民の団結と融和を表し、円中央から吹き出る炎は、未来にかけるエネルギーな飛躍を象徴する。	昭和48年11月1日
	14	吉岡町		豊饒円満な郷土を意図し、吉岡町の頭文字を円形に図案化したものを中心とし、本町随所に見望する古墳群の古代文化を象徴して石の鎌を三方に配したものである。三個の鎌は上毛三山を表現し、さらに三つの前進方向、より美しく、より明るい郷土と人づくり、より高度な住民福祉、より豊かに調和のある生活環境の整備を意図するものであって、古い伝統と美しい自然の中に育まれてきた吉岡町の清新気鋭な町づくりを表現したものである。	昭和60年3月20日
多野郡	15	上野村		「上の」の文字を図案化した。	昭和46年11月1日
	16	神流町		清流、山の緑を背景に泳ぐ鯉のぼりは「かんな」の「か」。全体の形は恐竜の足跡。	平成15年7月11日
甘楽郡	17	下仁田町		下仁田の下をデザインしたものの直線と円の組合せで町の発展的方向と団結を意味している。	昭和47年5月30日
	18	南牧村		南牧村の頭文字「な」を円形に図案化して融和、協和を表し、翼は飛躍的發展を象徴している。	昭和43年3月22日
	19	甘楽町		円型と上部両端で「甘楽」の「甘」を両端は「ラ」を表している。丸は町の円満・平和を意味し、全体の形は平和の「はと」の飛行の様であり、鳥獣の長である「わし」であり、その鋭いはばたきをもって、甘楽町の飛躍發展をはかる願いがこめられている。	昭和35年1月22日
吾妻郡	20	中之条町		中の文字を白線で区切ってあるのは、4か町村が合併して新しい中之条町を形成していることを示す。	昭和48年1月1日
	21	長野原町		長野原町の「長」を飛鳥風にデザインしたもので両翼は躍進する長野原町を象徴し、「円」は町民の和を表したもの。	昭和45年7月1日
	22	嬭恋村		上毛新聞紙上に広告を掲載し、募集を行い選考会でキャベツの図案の上に「嬭」の文字をのせた作品が選ばれた。	昭和25年10月6日
	23	草津町		豊富な温泉を表し、力強く円に並んだ九つの「サ」が、双方から均等な力で支え合い、町民の和と協力で發展する町を表している。	昭和63年4月1日
	24	高山村		たかやまのたの字を図案化したもので、村の円満を象徴し、上部の山は飛躍し發展する高山村を表したもの。	昭和54年11月24日

市町村名		市町村章	説明	制定年月日
	25 東吾妻町		東吾妻町の「ひ」をモチーフに、吾妻川沿いにひらけた新しい町をイメージし、上部には東西を流れる吾妻川や、自然の息吹をイメージさせる「波」が組み合わされたもの。	平成19年3月1日
利根郡	26 片品村		村の花、水芭蕉をイメージした	平成元年10月1日
	27 川場村		—	—
	28 昭和村		現在の村章は公募により寄せられたもので、次のとおり由来する。 「赤城山を要として、扇状に広がる村の姿をイメージし、未来に向かって、伸びゆく昭和村の限りない可能性と広がり、シャープな直線で現し、思いやりから生まれる人と人との和を曲線のなかに表現している。」	昭和45年11月24日
	29 みなかみ町		みなかみ町の「み」の文字をモチーフとして、清流や温泉等、豊かな自然にはぐくまれた同町の姿を表現したもの。	平成20年3月10日
佐波郡	30 玉村町		玉は玉村町の玉を表し、それと翼を組み合わせ、飛躍する町を象徴したもの。	昭和41年8月1日
邑楽郡	31 板倉町		板倉(いたくら)の「い」の1字を模様化したもので、両方から、平均した力で抱え合い、全体の調和をとり1つの輪をなしている。「わ」は和に通じ円満、平和の意を内に含み清純な感じを表現している。	昭和35年2月1日
	32 明和町		永久に光り輝く日月の図案化を組合せて明和町の明とし、外郭の円は町の平和、円満を意味して明和町の輪、即ち和としたもの。	昭和40年12月24日
	33 千代田町		千代田町の「千」を四囲より配し、内を「田」に模様化したものである。 外側の「千」は輪をなし住民全体の「和」をあらわす。 内側の「十」は四方に展がる輝きをしめし、町の発展を表徴するものである。	昭和54年9月18日
	34 大泉町		大と泉の「い」を図案化したもので躍進的感覚があり、簡潔明快で強固なる団結をもって、どこまでも伸びんとする意欲を包蔵している。	昭和35年12月14日
	35 邑楽町		三角形は旧三村合併を意味し、各尖端は飛躍する邑楽町を象徴。また、中央の○は邑楽を示し、豊かで健康な意味を表現している。	昭和47年1月1日

6.2 市町村の花・木・鳥一覧表

市町村名		花	木	鳥
市	前橋市	ばら、つつじ	けやき、いちよう	—
	高崎市	サクラ、ハクモクレン	ケヤキ、カシ	ウグイス
	桐生市	サルビア	モクセイ	—
	伊勢崎市	ツツジ、サルビア、キク、スイセン	マツ	—
	太田市	キク、サルビア、ツツジ、シュンラン	シンボル木:マツ 木:モクセイ、カエデ、イチョウ	—
	沼田市	ききょう	さくら	—
	館林市	ヤマツツジ	クロマツ	カルガモ
	渋川市	あじさい	もみじ	ほととぎす
	藤岡市	ふじ、サルビア、冬桜	くすのき、もくせい、杉	—
	富岡市	サクラ	モミジ	ウグイス
	安中市	梅	杉、松	おしどり
	みどり市	カタクリ、キク	サクラ(ソメイヨシノ)	キジ
北群馬郡	榛東村	やまゆり	杉	うぐいす
	吉岡町	きく	イチョウ	ひばり
多野郡	上野村	やしおつつじ	しおじ	たか
	神流町	みつばつつじ	けやき	めじろ
甘楽郡	下仁田町	さくら	すぎ	うぐいす
	南牧村	あかやしお(ひとつばな)	すぎ	うぐいす
	甘楽町	そめいよしの	あかまつ	きじ
吾妻郡	中之条町	山ゆり	けやき	うぐいす
	長野原町	むらさきつつじ	からまつ	やまどり
	嬬恋村	リンドウ	シラカバ	—
	草津町	シャクナゲ	—	—
	高山村	リンドウ	ナラ	ヤマドリ
	東吾妻町	スイセン	ケヤキ	キジ
利根郡	片品村	みずばしょう	しらかば	やまどり
	川場村	しゃくなげ	ひめこまつ	—
	昭和村	つつじ	さくら	きじ
	みなかみ町	やまぶき	ぶな	うぐいす
佐波郡	玉村町	バラ(マリアカラス)	モクセイ	—
邑楽郡	板倉町	サクラ	モクセイ	ヒバリ
	明和町	キク	ツゲ	—
	千代田町	キク	モクセイ	—
	大泉町	(春)チューリップ (秋)サルビア	けやき、さざんか、 つつじ類(さつき含む)	—
	邑楽町	ヤマツツジ	アカマツ	—

6.3 市町村マスコットキャラクター一覧表

令和2年4月1日現在

市町村名	キャラクター	名前及び説明	市町村名	キャラクター	名前及び説明
前橋市		名前: ころとん 「TONTONのまち前橋」のキャラクターとして生まれた「ころとん」。豚肉産出額が全国トップクラスの前橋の美味しい豚肉料理をPRするため、そして、前橋のイメージアップのため活躍中！	みどり市		名前: みどモス 日本の歴史を変える大発見となった岩宿遺跡。その時代に生息していたといわれ、岩宿博物館にも骨格が展示されているマンモスをイメージしたキャラクターです。みどり市広報宣伝部長として、市内外で活動し、みどり市のPRIに取り組んでいます。
桐生市		名前: キノピー 桐生市の近代化遺産であるノギリ屋根の工場をモチーフに、市章や渡良瀬川などの豊かな水資源や自然の緑を盛り込んだ元気いっぱいのキャラクターです。	榛東村		名前: しんとうちゃん 榛東村のマスコットキャラクター『しんとうちゃん』は村の特産品であるブドウの妖精で、全身はチャーミングなピンク色、頭には美味しいブドウをのせています。またハート型の耳は榛東大好き！思いやりのある優しい心を表しています。自然豊かな榛東村の魅力を全国にPRするため、頑張っています！！
太田市		名前: おおたん 太田市のアルファベット表記の頭文字「O」を基調に、未来に躍動する明るく元気なキャラクターをイメージしています。笑顔あふれる元気な太田市をPRしています。	神流町		名前: サウルスクン 神流町観光大使。恐竜の足跡の化石が日本で初めて認定された神流町の魅力を全国に発信するためにがんばっています。
沼田市		名前: めまたんち (めっくん・まっくん・たっくん) 森林文化都市キャラクターです。森林(もり)と人が一体となり、みんなで力を合わせ、森林(もり)を守り、共存していこうという姿をイメージしています。	下仁田町		名前: にやくっち こんにやくをモチーフにした、明るくかわいい「にやくっち」。『下仁田こんにやく夏祭り』や各地のイベントを中心に活躍中！こんにやくを多くの人に知っていただき、たくさん食べていただくことを夢見しています。
館林市		名前: ぼんちゃん 分福茶釜で知られる館林市の観光マスコットキャラクターです。胴体は“茶釜”、頭には“つつじ”がのっています。館林の観光大使として日々がんばっています！	南牧村		名前: なんしいちゃん 南牧村マスコット。未来を担う南牧村の子ども→南子→なんしい。前髪は南牧村の三名瀑「三段の滝」、「線ヶ滝」、「象ヶ滝」をイメージし、手には特産の炭を持っています。
富岡市		名前: お富ちゃん 富岡市イメージキャラクターとして、富岡製糸場創業140年の平成24年10月3日に誕生しました。富岡の魅力を全国にPRすることを目指してがんばっています。	甘楽町		名前: かんらちゃん 平成26年2月1日に甘楽町キャラクターとして誕生しました。国指定名勝「楽山園」をイメージした緑の鎧兜には、町を流れる雄川堰と町の花ソメイヨシノが描かれています。胸には町章が輝き、明るく元気いっぱいの笑顔で、全国に甘楽町の素晴らしさをアピールしています！
安中市		名前: こうめちゃん 安中市のマスコットキャラクターです。趣味は、温泉に入って女子力を上げることと、マラソンです。	中之条町		名前: なかのんとなかつこちゃん 「花と湯の町なかのじょう」のイメージキャラクター(親子)。「なかのん」の頭は、岩風呂と満開の花を表しています。温泉のしずくを表している「なかつこちゃん」の子育てをしながら、中之条町のPRをがんばっています。

市町村名	キャラクター	名前及び説明	市町村名	キャラクター	名前及び説明
長野原町		名前: にやがのほら 平成29年1月に誕生した長野原町マスコットキャラクターです。帽子は浅間山と町の特産品を、ふんどしは川原湯温泉の湯かけ祭りをイメージしています。長野原町のPR活動を頑張っています。	川場村		名前: かわたん 川場村のマスコットキャラクターであるかわたんは、お米の妖精です。白い耳や体はおいしい川場村産こしひかり「雪ほたか」で、帽子は日本百名山「武尊山」の形になっています。
孺恋村		名前: 孺キャベちゃん 孺恋村のマスコットキャラクターです。夏秋キャベツ出荷量日本一の高原キャベツをイメージし、おいしいキャベツをPRしています。	玉村町		名前: たまたん 玉村町のマスコットキャラクターです。町の花「バラ」の頭をしている妖精で、豊かな自然を表現した緑のオーバーオールには、町の木「モクセイ」の花が付いています。玉村町のPRのため、各地のイベントで活躍中です。
草津町		名前: ゆもみちゃん 草津温泉の観光大使を務めるゆもみちゃんは、明るくとても元気な女の子。ダンスが得意で即興で踊ることもOK！イラストを描くことも得意です。	板倉町		名前: いたくらん 板倉町イメージキャラクターとして、平成26年2月1日に誕生しました。好きな食べ物は、きゅうりです。
高山村		名前: ひかるくん・つぼみちゃん・いぶきちゃん 2017年、流星群が見られる夏、高山村に舞い降りました。村の花「リンドウ」と、村の木「ナラ」のどんぐりがチャームポイント。3人で力を合わせて、高山村のPRをがんばっています。	明和町		名前: メイちゃん 明和町オリジナルキャラクターです。名産の梨や利根川の水、緑の大地や自然豊かな様子をイメージしており、町の花「菊」を手に元気に未来へ躍動する様子が描かれています。
東吾妻町		名前: 水仙ちゃん 群馬県東吾妻町のマスコット「水仙ちゃん」です！明るく元気な水仙の妖精で、大きな耳は色々な情報を収集し、魔法の杖でみんなを明るく元気にします♪応援よろしくね！！	千代田町		名前: みどりちゃん 千代田町のマスコットキャラクターです。千代田町の豊かな水と緑が生んだ妖精で、千代田町の魅力を伝えるため、いろいろなイベントや場所に登場して、皆さんに明るい笑顔を届けています。

(注)1、不許複製・禁無断転載

2、各キャラクターのデザインやロゴ等の使用については、各市町村へお問合せください。

6.4 原動機付自転車等の新課税標識(ご当地プレート) 導入状況一覧表

令和2年4月1日現在

市町村	導入日	標識のデザイン	
前橋市	26. 1. 15	赤城山や利根川（水）をイメージした風景に市の花である「ばら」を配置したデザイン	
伊勢崎市	25. 12. 2	「市章」及び伊勢崎市華蔵寺公園遊園地に設置される大観覧車「ひまわり」を配したデザイン	
太田市	24. 12. 3	新田義貞をイメージした市文化財課のキャラクター「よしさだくん」と新田氏の旗印「大中黒」をデザイン	
沼田市	27. 2. 2	御殿桜を配置した沼田城址公園をイメージしたデザイン	
富岡市	24. 10. 4	市章、市のイメージキャラクター「お富ちゃん」と、世界遺産となった富岡製糸場のレンガを配置したデザイン	
みどり市	24. 6. 1	市章、市の鳥「キジ」、市の木「サクラ」、市の花「カタクリ」と「キク」を配したデザイン	
甘楽町	26. 2. 1	甘楽町キャラクター「かんらちゃん」を配したデザイン	
東吾妻町	29. 1. 6	東吾妻町のシンボル「岩櫃山」を背景に、町のマスコット「水仙ちゃん」を配したデザイン	

市町村	導入日	標識のデザイン	
玉村町	26. 8. 1	町のマスコット「たまたん」と町の花「バラ」を配したデザイン	
大泉町	26. 6. 2	「ぐんまちゃん」がサンバの衣装に着色したデザイン	
邑楽町	27. 4. 1	町のイメージキャラクター「翼くんと未来ちゃん」を配したデザイン	

- (注) 1、ナンバープレート交付対象の車両：原付（50cc以下、90以下、125以下、ミニカー）
及び小型特殊自動車（ただし、甘楽町は原付（50cc以下、90以下、125以下）のみ）
2、その他詳細は、各市町へお問い合わせください。
3、不許複製・禁無断転載

令和2年10月

群馬県総務部市町村課

前橋市大手町一丁目1番1号

電話番号 027-226-2212