

社 会「世界のさまざまな地域～世界のおもな国～」【要点資料】

学習のめあて

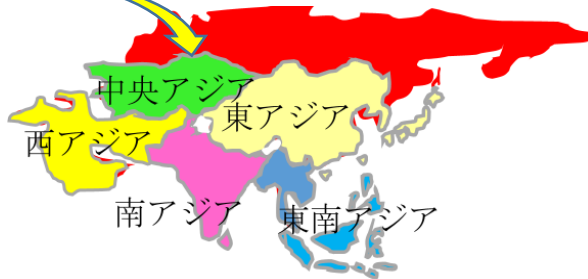
①「世界の地域区分」②「いろいろな国の国旗や国境について」を捉えよう。

1 世界約196カ国を6つの州に分け、アジアを5つの地域に分けよう！！

＜6つの州＞



＜アジア州の5つの地域＞

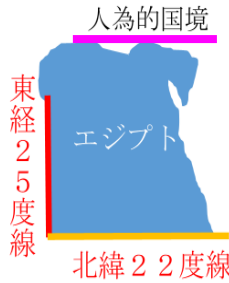



2 世界の国境（自然的国境と人為的国境）

自然的国境 …自然の地形を利用

なぜ、国境線が直線なの？

アフリカの人為的国境は、植民地支配の名残



3 国旗の特徴

①ノルウェー ②アイスランド



キリスト教の国が多い

2つの国旗の共通点はなんだろう？

①トルコ ②パキスタン



イスラム教の国が多い

①オーストラリア ②ニュージーランド



南半球&イギリス連邦の国多い

4 日本のデータ

◇首都：東京

◇人口：1億2700万人
(10番目)

◇面積：38万km²
(61番目)

面積の大きい国

- 1 ロシア (日本の約4.5倍)
- 2 カナダ (日本の約2.7倍)
- 3 アメリカ (日本の約2.5倍)



※外務省データ

ベスト3 面積の小さい国

- 1 バチカン (東京ドーム10個分)
- 2 モナコ (東京ドーム43個分)
- 3 ナウル (東京ドーム450個分)



【まとめ】

1. 6つの州 ヨーロッパ州・アジア州・アフリカ州・北アメリカ州・南アメリカ州・オセアニア州
2. 国境 ①自然的国境（山、川、湖、海などを利用）
②人為的国境（数理的国境＝緯線、経線）
3. 国旗 色や図柄、紋章、形にそれぞれ意味がある

色々な国に触れよう！！

- 国名しりとり
- 国名連想ゲーム

【例】：ヨーロッパの国、「あ行」の国、「濁音」の入った国、「ランド」の入った国など