

八王子丘陵

太田市の北部、桐生市・足利市と接する八王子丘陵は、里山の自然を楽しみながら歩ける手軽なハイキングコースです。ベンチやあずまやも点在。お弁当を持って出かけましょう。

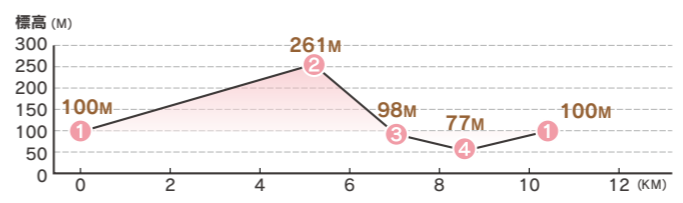


course 1

Start: 八王子山公園 (太田市上強戸町 2079-3)

唐沢山山頂を目指す丘陵東麓コース

🏃 約10.5km / ⌚ 約175分 / 🏔️ 高低差184m
🔥 消費カロリー1100kcal



Walking Plan

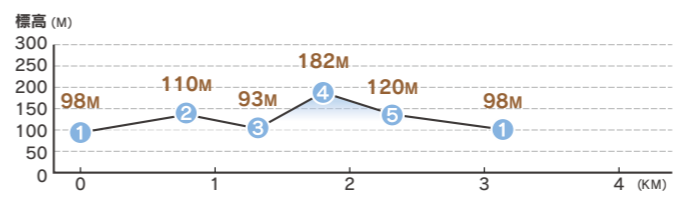
- 1 八王子山公園 ↓ 1 八王子山公園
約100分・約5.5km
- 2 唐沢山山頂
約30分・約1.5km
- 3 北金井キャンプ場
約20分・約1.5km
- 4 駒形神社埴輪窯跡
約25分・約2km

course 2

Start: 北金井キャンプ場 (太田市北金井町)

森の中の里山散策コース

🏃 約3.1km / ⌚ 約80分 / 🏔️ 高低差89m
🔥 消費カロリー500kcal



Walking Plan

- 1 北金井キャンプ場 ↓ 5 石切場2
約20分・約800m
- 2 展望台 ↓ 1 北金井キャンプ場
約10分・約500m
- 3 菅塩沼
約15分・約500m
- 4 石切場1
約15分・約500m

1 八王子山公園 (北部運動公園)



春は芝桜やアイスランドポピー、冬はイルミネーションが見事な憩いの公園。

2 唐沢山山頂



標高261m。山頂にあずまやがあり、夏は木漏れ日、冬は眺望が楽しめる。

4 駒形神社埴輪窯跡



駒形神社を中心に、丘陵の南から南東斜面に6世紀末頃に造られたと考えられる埴輪窯跡。市指定史跡。

1 北金井キャンプ場




ハイキングコースの案内板がある。戦後、進駐軍が使っていたカマボコ兵舎が残る。

2 展望台



里山散策道の途中にある展望台。自然観察やバードウォッチングを楽しめる。

4 5 石切場



採掘場の跡地が2カ所残っている。