

吾妻西バイパス

吾妻西バイパスの進捗状況について

厚田 三島 岩下 松谷



至 長野原方面

三島地区の工事状況



上信大國橋

至 長野原方面

松谷地区の工事状況



国道145号

至 長野原方面

令和5年度末の完成に向け、三島地区では安全施設、区画線工、岩下・松谷地区で道路改良、舗装、安全施設工事を実施しております。

地域内に多くの工事用車両の通行があり、大変ご迷惑をおかけしておりますが、引き続きご協力いただきますようお願いいたします。

松谷東交差点周辺の工事に伴う交通規制について

現在の国道と上信道が交差する松谷東交差点の道路改良工事に伴い、国道の片側交互通行規制、町道の全面通行止めを11月下旬から実施しております。

工事中の迂回や渋滞等、ご不便をおかけしますが、ご理解、ご協力いただきますようお願いいたします。



R5.8撮影

至 原町市街地

吾妻東バイパス

事業の進捗状況について

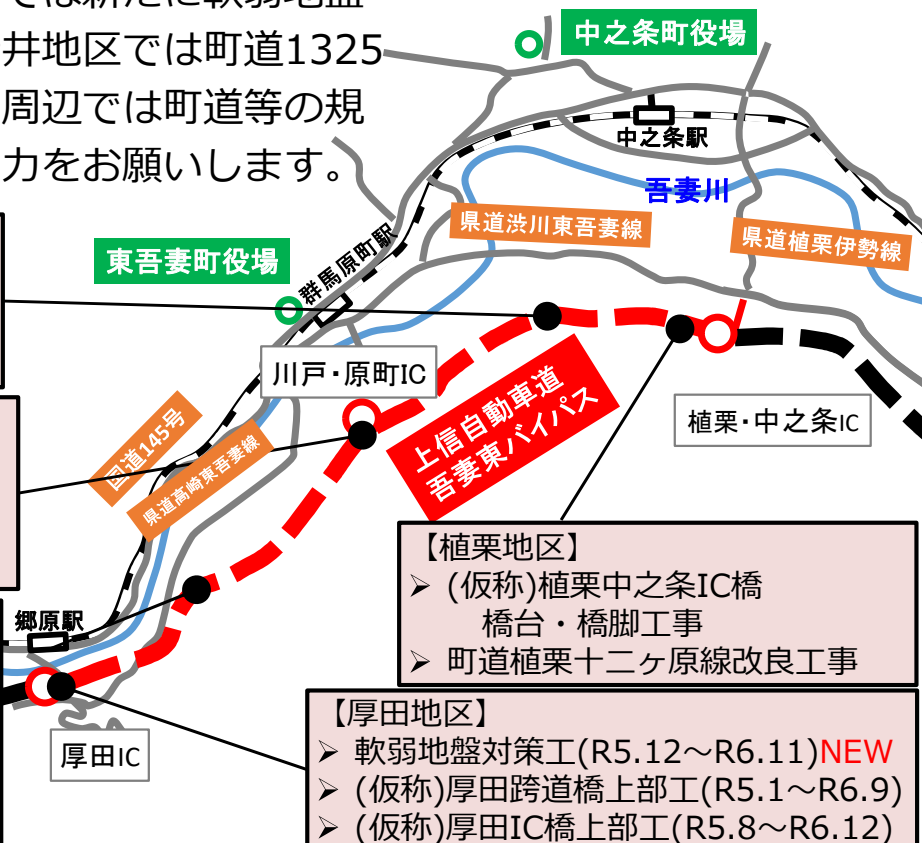
植栗 岩井 金井 川戸 厚田

岩井地区、川戸地区、厚田地区では新たに軟弱地盤対策工事が始まります。また、岩井地区では町道1325号線で排水路工事が始まります。周辺では町道等の規制を行う場合がありますのでご協力をお願いします。

- 【岩井地区】
- 埋蔵文化財調査(R5.4~R5.12)
 - 軟弱地盤対策工(R5.11~R6.11) **NEW**
 - 排水路工(R6.1~R6.10) **NEW**

- 【川戸(下郷・田中)地区】
- 函渠工 (R5.3~R6.2)
 - 軟弱地盤対策工 (R5.11~R6.11) **NEW**
 - 埋蔵文化財調査(R5.6~R5.12)

- 【川戸(深沢)地区】
- 切土工事(R5.3~R6.2)
 - (仮称)深沢川橋 橋台工 (R5.9~R6.7)
 - 太田橋付近函渠工 (R5.3~R6.2)
 - 埋蔵文化財調査(R5.8~R5.12)



- 【植栗地区】
- (仮称)植栗中之条IC橋 橋台・橋脚工事
 - 町道植栗十二ヶ原線改良工事

- 【厚田地区】
- 軟弱地盤対策工(R5.12~R6.11) **NEW**
 - (仮称)厚田跨道橋上部工(R5.1~R6.9)
 - (仮称)厚田IC橋上部工(R5.8~R6.12)

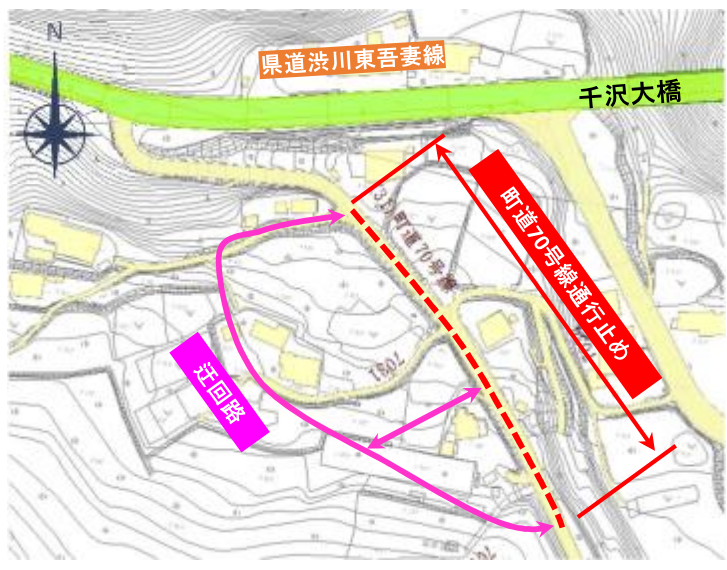
吾妻東バイパス2期

町道の規制について

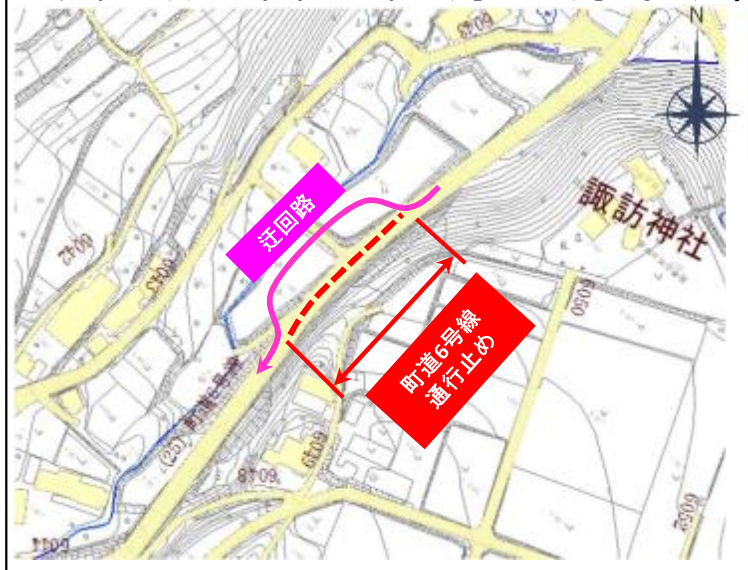
箱島 五町田 奥田 新巻 泉沢 小泉 植栗

新巻地区で実施中の新巻跨道橋と新巻町道跨道橋の下部工工事及び、五町田地区で実施中の函渠工事に伴い、周辺の町道の迂回路による規制を行います。詳細な規制方法及び時期につきましては、該当地区の皆様へ回覧により周知させていただきます。工事中はご迷惑をおかけしますが、ご協力をお願いいたします。

五町田地区：町道70号線
 規制時期：令和6年3月～9月（予定）



新巻地区：町道6号線
 規制時期：令和6年2月～9月（予定）



上信自動車道建設事務所ホームページでも情報を掲載していますので、是非ご覧ください。

→ <http://www.pref.gunma.jp/07/m04300047.html>

上信自動車道



スマートフォンはQRコードを読み込んでください。