

令和6年度版

# よ く わ か る 公 共 事 業

～ 公共事業の目的、効果、進捗状況を情報発信 ～

## 桐生・みどり地域



渡良瀬幹線道路（笠懸藪塚工区）バイパス整備



一級河川山田川 河川改修



西久方町一丁目1地区 げけ崩れ対策



入道久沢



ていぼう  
堤防

どんな効果  
があるの？



はし  
橋

事業の進み  
具合は？

何のために事業  
しているの？



どうろ  
道路

どんな事業？



さぼう  
砂防えんてい

# 桐生・みどり地域



桐生・みどり地域は、日本を代表する織物の一大産地として長く繁栄し、県内最多の19のぐんま絹遺産\*など近代化遺産の宝庫となっています。また、広い林野面積を有し、古くから農林業が盛んな地域で、鉄道4事業者が乗り入れ、3本の国道が走るなど交通の要衝であり、栃木県ともつながりが深い地域です。

## 地域の優れた特性

- 地域の面積の75.8%(366km<sup>2</sup>)を占める森林と、渡良瀬川、桐生川などの豊かな水辺を有しています。
- JR両毛線、東武鉄道桐生線、わたらせ渓谷鐵道、上毛電気鉄道が走り、この地域の駅数は25駅で県内最多です。
- 岩宿遺跡などの歴史遺産や、1,300年にわたる伝統を誇る絹に関わる日本遺産\*・ぐんま絹遺産\*などの文化財が多数あります。
- 豊かな自然に近接した良好な住環境が特徴です。

## 地域の現状と課題

- 令和元年東日本台風など、近年、頻発する気象災害を踏まえ、水害災害リスクを軽減するための取組が求められています。
- 土砂災害対策が必要な箇所が多く残されており、土砂災害から人命と財産を守るための取組が必要です。
- 豪雨時や地震時でも道路の安全な通行を確保するための取組が求められています。
- 太田市、伊勢崎市などの周辺地域との連携強化を図るための取組が求められています。
- 高齢者が増加する中、地域の公共交通の担う役割がますます高くなることから、公共交通の利便性を向上させ、県民の移動手段を確保するための取組が求められています。
- 高速道路網へのアクセスが悪いことから、高速道路を活用した広域的な地域間連携を強化するための取組が求められています。
- 市街地等を中心に円滑な交通を確保するための取組が求められています。



### 県民の声

- 桐生は山間部が多いことから、土砂災害対策の取組が必要である。
- 桐生に住んで太田で働くなど、都市間を結ぶ道路整備が必要である。
- 国道50号前橋笠懸道路、北関東自動車道ICのアクセス道路などの整備が必要である。
- 渋滞箇所の交差点改良等の対策が必要である。
- 重伝建地区等は観光の拠点であるため、魅力的なまち並みの形成が必要である。

## 地域の課題を解決するための主な取組方針

### 政策1 災害レジリエンスNo.1の実現

- ① 水害リスクを軽減するため、一級河川山田川の河川改修等を推進します。
- ② 土砂災害リスクを軽減するため、童神沢の土石流対策や楽山荘2地区のがけ崩れ対策等を推進します。
- ③ 災害時にも機能する強靱な道路ネットワークを構築するため、国道122号の落石対策や渡良瀬幹線道路の整備等を推進します。

### 政策3 多様な移動手段の確保

- ① 周辺地域との連携強化を図るため、県道桐生伊勢崎線の現道拡幅等を推進します。
- ② 市街地等を中心に円滑な交通を確保するため、県道前橋大間々桐生線の交差点改良等を推進します。

### 政策4 住み続けられるまちづくり

- ① 重伝建地区を拠点とした魅力的なまち並みの形成を図るため、県道桐生田沼線の電線共同溝の整備等を推進します。

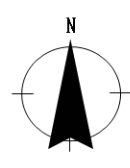
# ～掲載事業一覧～

## 桐生・みどり地域

番号	事業内容	施工箇所	路河川名	ページ番号
1	河川改修	桐生市川内町	一級河川山田川	1
2	土石流対策	桐生市川内町	上吾妻沢	2
3		みどり市東町花輪	寺ノ沢	3
4		みどり市東町萩原	中井沢	4
5		桐生市広沢町	鍛冶ヶ入沢	5
6		桐生市黒保根町水沼	堂尻沢	6
7		桐生市梅田町	入道久保沢	7
8		みどり市大間々町浅原	中曽根沢	8
9		がけ崩れ対策	桐生市相生町	すみれ保育園地区
10	桐生市西久方町		西久方町一丁目1地区	10
11	みどり市大間々町高津戸		町営住宅(B)地区	11
12	桐生市菱町		泉竜院地区	12
13	土石流対策	桐生市川内町	下室ノ手四ノ沢	13
14	がけ崩れ対策	桐生市西久方町	北中裏(A)-1地区	14
15		桐生市堤町	楽山荘2地区	15
16		桐生市平井町	北中裏(B)地区	16
17		桐生市宮本町	宮本町三丁目1-2地区	17
18	土石流対策	みどり市東町花輪	童神沢	18
19		桐生市梅田町	深山沢	19
20		みどり市大間々町浅原	細貝戸沢	20
21	がけ崩れ対策	桐生市黒保根町下田沢	出合原1地区	21
22	落石対策	みどり市東町萩原・草木	国道122号	22
23	バイパス整備	みどり市笠懸町鹿	渡良瀬幹線道路(笠懸藪塚工区)	23
24		みどり市大間々町下神梅～塩原	渡良瀬幹線道路(塩原工区)	24

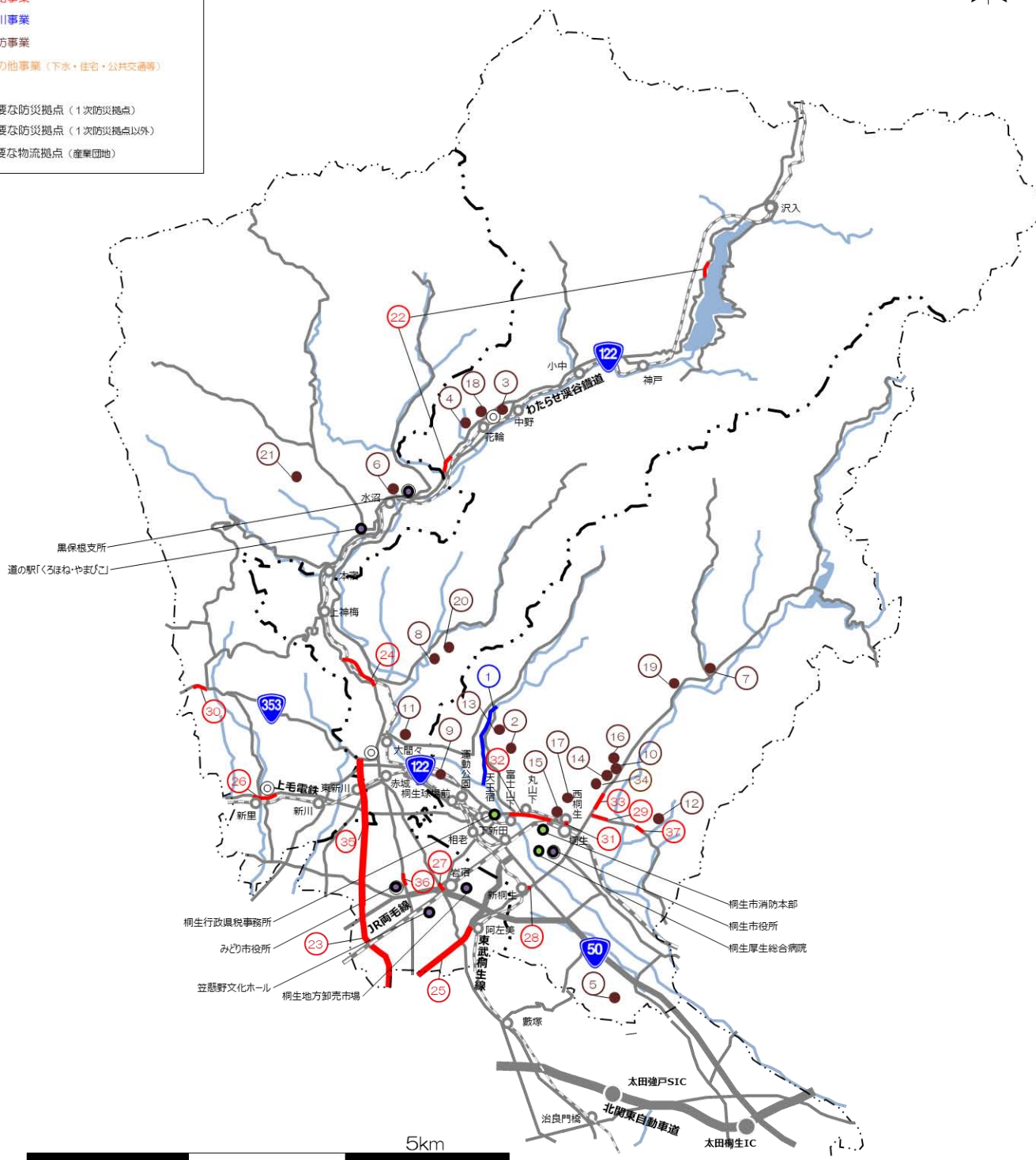
## 桐生・みどり地域

番号	事業内容	施工箇所	路河川名	ページ 番号
25	現道拡幅	みどり市笠懸町阿左美～太田市大原町	県道桐生伊勢崎線(阿左美大原工区)	25
26	交差点改良	桐生市新里町小林	県道前橋大間々桐生線(小林交差点)	26
27		みどり市笠懸町阿左美	県道太田大間々線(岩宿交差点)	27
28	歩道整備	桐生市広沢町	(都)本町線	28
29		桐生市本町～東	(都)幸橋線	29
30		桐生市新里町板橋	県道上神梅大胡線(板橋工区)	30
31	電線共同溝	桐生市宮前町～未広町	県道西桐生停車場線(宮前町工区)	31
32	歩道整備	桐生市宮前町～堤町	(都)赤岩線	32
33	電線共同溝	桐生市本町	県道桐生田沼線(本町工区)	33
34	がけ崩れ対策	桐生市西久方町	西久方町一丁目4-2地区	34
35	バイパス整備	みどり市大間々町桐原～笠懸町鹿	渡良瀬幹線道路(新里笠懸工区)	35
36	歩道整備	みどり市笠懸町鹿	県道大間々世良田線	36
37		桐生市菱町	県道小俣桐生線	37



凡例

- 【事業分野区分】
- 道路事業
  - 河川事業
  - 砂防事業
  - その他事業（下水・住宅・公共交通等）
- 【その他】
- 主要な防災拠点（1次防災拠点）
  - 主要な防災拠点（1次防災拠点以外）
  - 主要な物流拠点（産集団地）





## どのような未来を目指すための事業か

河川氾濫による水害リスクを軽減するため

川幅を拡げて流せる水の  
量を増やしました。

### 地元の声

・大雨が降ると河川が氾濫して住宅が浸水しないかとても心配。（地元住民）

#### 事業前

◆川の断面が小さく、洪水時に浸水被害が発生するおそれがありました。



鳥ノ海橋より撮影

事業前の状況

#### 事業後

◆川幅を広げることで、流せる水の量を増やし、河川の氾濫による被害のリスクを軽減しました。

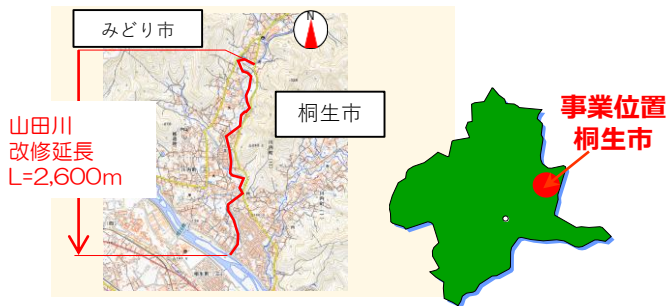


鳥ノ海橋より撮影

事業後の状況

#### 事業の概要


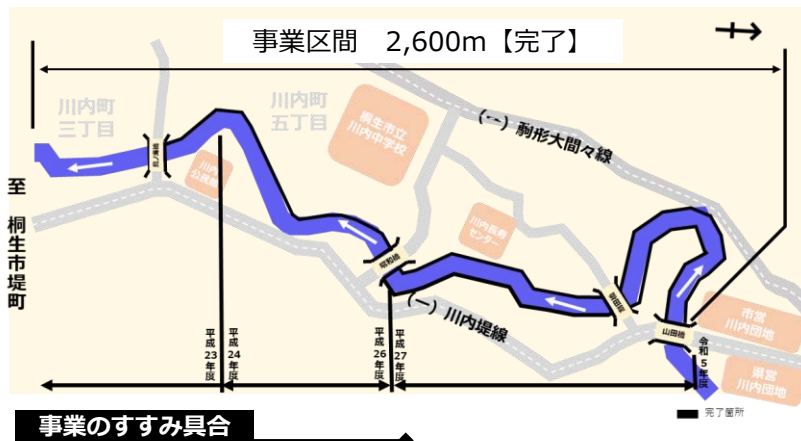
- 事業箇所：桐生市川内町
- 事業内容：河川拡幅 延長 2,600m
- 事業期間：昭和61年度～令和5年度



## 事業の進捗状況（令和5年度完了）

### 今、何をしているか

令和5年度に河川改修が完了しました。





## どのような未来を目指すための事業か

土砂災害リスクを軽減するため

砂防堰堤を  
つくりました

### 地元の声

・近場に老人ホームもあるため土砂崩れなどがとても心配。（地元住民）

#### 事業前

◆溪流が荒廃しており、大雨などにより土石流や流木が発生するおそれがありました。



事業前の状況

#### 事業後

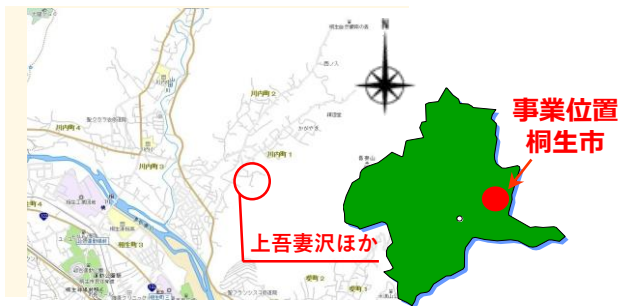
◆砂防堰堤の整備により、大雨などによる土石流や流木の被害のリスクを軽減しました。



事業後の状況

#### 事業の概要

- ◆事業箇所：桐生市川内町（上吾妻沢ほか2溪流）
- ◆事業内容：砂防堰堤 3基
- ◆事業期間：平成22年度～令和3年度



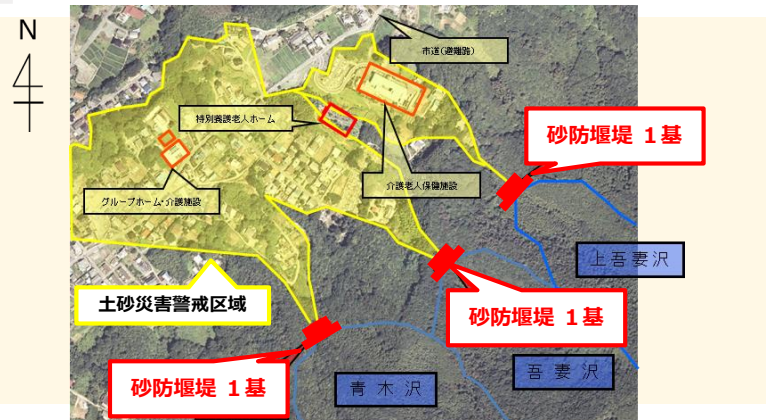
事業位置  
桐生市

上吾妻沢ほか

## 事業の進捗状況（令和3年度完了）

### 今、何をしているか

令和3年度に青木沢の砂防堰堤が完成し、事業完了となりました。



事業のすすみ具合

事業開始 ●

● 事業完了



## どのような未来を目指すための事業か

土砂災害リスクを軽減するため

砂防堰堤を  
つくりました

### 地元の声

・近くに保育園や公民館もあり、土砂災害がとても心配です。（地元住民）

#### 事業前

◆溪流が荒廃しており、大雨などにより土石流や流木が発生するおそれがありました。



事業前の状況

#### 事業後

◆砂防堰堤の整備により、大雨などによる土石流や流木の被害のリスクを軽減しました。



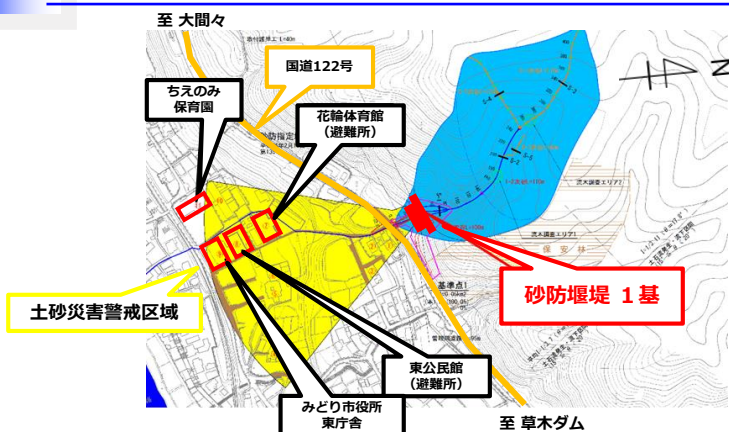
事業後の状況

#### 事業の概要

- ◆事業箇所：みどり市東町花輪
- ◆事業内容：砂防堰堤 1基
- ◆事業期間：平成24年度～令和3年度



## 事業の進捗状況（令和3年度完了）



#### 事業のすすみ具合

事業開始 ●

● 事業完了

#### 今、何をしているか

令和3年度に管理用道路を完成させ、本事業は完了しました。







## どのような未来を目指すための事業か

土砂災害リスクを軽減するため

砂防堰堤を  
つくりました

### 地元の声

・近場に高齢者のための施設があるので土砂災害が心配。（地元住民）

#### 事業前

◆溪流が荒廃しており、大雨などにより土石流や流木が発生するおそれがありました。



事業前の状況

#### 事業後

◆砂防堰堤の整備により、大雨などによる土石流や流木の被害リスクを軽減しました。



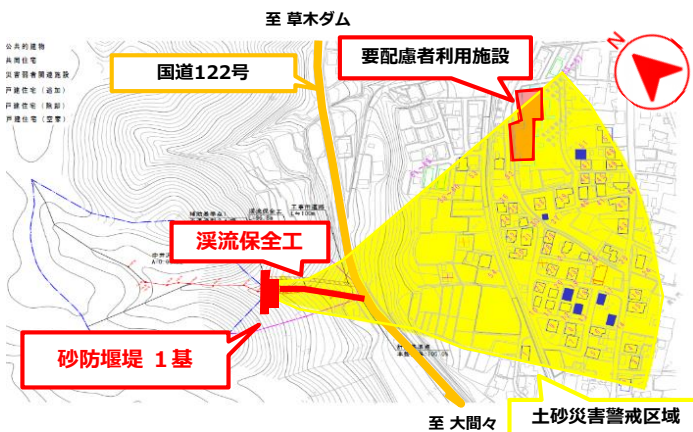
事業後の状況

#### 事業の概要

- ◆事業箇所：みどり市東町荻原
- ◆事業内容：砂防堰堤 1 基、溪流保全工
- ◆事業期間：平成27年度～令和3年度



## 事業の進捗状況（令和3年度完了）



#### 今、何をしているか

令和3年度に溪流保全工が完成し、事業完了となりました。



#### 事業のすすみ具合

事業開始 ●

● 事業完了



## どのような未来を目指すための事業か

土砂災害リスクを軽減するため

砂防堰堤を  
つくりました

### 地元の声

- ・近場に地域の避難所もあるため土砂崩れなどとても心配。（地元住民）

#### 事業前

- ◆溪流が荒廃しており、大雨などにより土石流や流木が発生するおそれがありました。



#### 事業後

- ◆砂防堰堤の整備により、大雨などによる土石流や流木の被害のリスクを軽減しました。

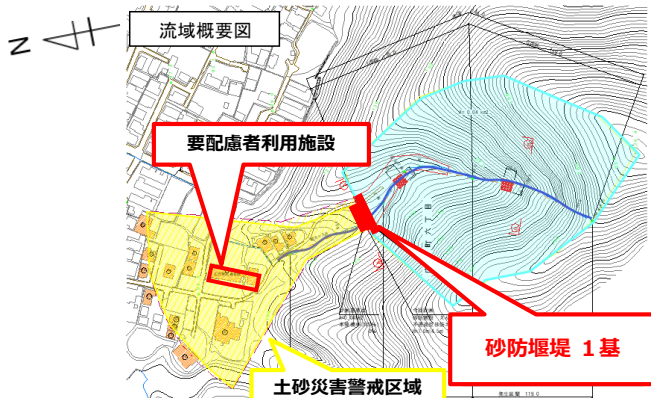


#### 事業の概要

- ◆事業個所：桐生市広沢町
- ◆事業内容：砂防堰堤 1基
- ◆事業期間：平成28年度～令和2年度



## 事業の進捗状況（令和2年度完了）



事業のすすみ具合

事業開始 ●

● 事業完了

#### 今、何をしているか

令和2年度に砂防堰堤が完了し、本事業は完了しました。





## どのような未来を目指すための事業か

土砂災害リスクを軽減するため

砂防堰堤を  
つくりました

### 地元の声

・近場に地域の診療所もあるため土砂崩れなどとても心配だ。(近隣住民)

#### 事業前

◆溪流が荒廃しており、大雨などにより土石流や流木が発生するおそれがありました。



事業前の状況

#### 事業後

◆砂防堰堤の整備により、大雨などによる土石流や流木の被害のリスクを軽減しました。



事業後の状況

#### 事業の概要

- ◆事業箇所：桐生市黒保根町水沼
- ◆事業内容：砂防堰堤 1基
- ◆事業期間：平成28年度～令和3年度



## 事業の進捗状況（令和3年度完了）

### 今、何をしているか

令和3年度で砂防堰堤等が完成し、本事業は完了しました。



#### 事業のすすみ具合

事業開始 ●

● 事業完了



## どのような未来を目指すための事業か

土砂災害リスクを軽減するため

砂防堰堤を  
つくりました

### 地元の声

・近場に避難所や集会所もあるため土砂災害などとても心配だ。(地元住民)

#### 事業前

◆溪流が荒廃しており、大雨などにより土石流や流木が発生するおそれがありました。



事業前の状況

#### 事業後

◆砂防堰堤等の整備より、大雨などによる土石流や流木の被害のリスクを軽減しました。



事業後の状況

#### 事業の概要

- ◆事業箇所：桐生市梅田町
- ◆事業内容：砂防堰堤 1基、溪流保全工
- ◆事業期間：平成28年度～令和5年度



## 事業の進捗状況（令和5年度完了）



事業のすすみ具合

事業開始 ●

#### 今、何をしているか

R5年度に溪流保全工が完成し、本事業は完了しました。



砂防堰堤

溪流保全工

● 事業完了



## どのような未来を目指すための事業か

土砂災害リスクを軽減するため

砂防堰堤を  
つくりました

### 地元の声

・自分の家もそうだが、待避所の旧福岡小が土石流でやられたら困る。（地元住民）

#### 事業前

◆溪流が荒廃しており、大雨などにより土石流や流木が発生するおそれがありました。



事業前の状況

#### 事業後

◆砂防堰堤の整備により、大雨などによる土石流や流木の被害のリスクを軽減しました。



事業後の状況

#### 事業の概要

- ◆事業箇所：みどり市大間々町浅原
- ◆事業内容：砂防堰堤 1基
- ◆事業期間：平成28年度～令和2年度



## 事業の進捗状況（令和2年度完了）



#### 事業のすすみ具合

事業開始 ●

● 事業完了

#### 今、何をしているか

令和2年度に砂防堰堤が完成し、本事業は完了しました。



山側から



### どのような未来を目指すための事業か

土砂災害リスクを軽減するため

### 法枠を つくりました

### 地元の声

・小さい石が時々落ちてくるので、不安な状況にある。早く工事をやってもらいたい。（地元住民）

#### 事業前


◆斜面が急であるため、大雨等でがけ崩れが発生するおそれがあります。



事業前の状況

#### 事業後

◆法枠の整備により、斜面の風化を防ぎ、がけ崩れによる被害のリスクを軽減しました。

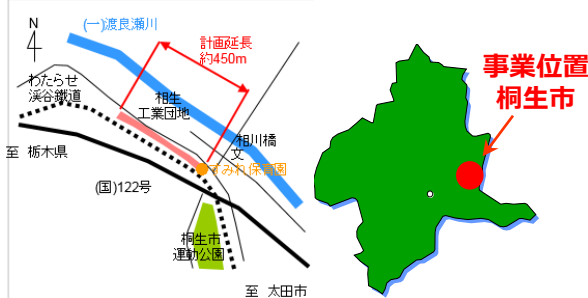


事業後の状況

#### 事業の概要

- 事業箇所：桐生市相生町三丁目
- 事業内容：法枠工
- 事業期間：平成22年度～令和4年度

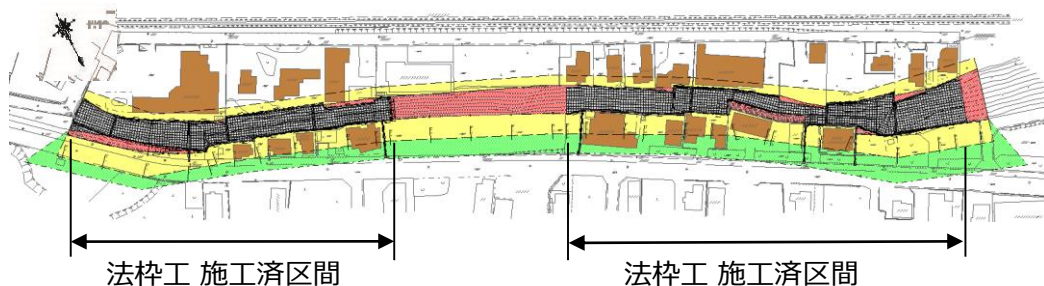
※法枠（のりわく）とは、コンクリートなどで格子状の枠を設けて、斜面の風化、浸食、崩落などを防止するものです。



### 事業の進捗状況（令和4年度完了）

#### 今、何をしているか

令和4年度に本事業は完了しました。



- 急傾斜地
- 誘発助長区域
- 被害想定区域
- 人

#### 事業のすすみ具合

事業開始 ●

● 事業完了



### どのような未来を目指すための事業か

土砂災害リスクを軽減するため

### 擁壁と防護柵を つくりました

### 地元の声

・急勾配の山があるため、大雨が降ったりすると非常に心配。（地元住民）

#### 事業前

◆斜面が急であるため、大雨等でがけ崩れが発生するおそれがあります。



事業前の状況

#### 事業後

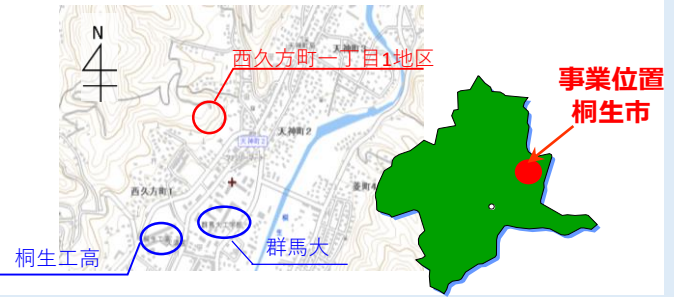
◆防護柵の整備により、落石や崩落した土砂を受け止め、がけ崩れによる被害のリスクを軽減しました。



事業後の状況

#### 事業の概要

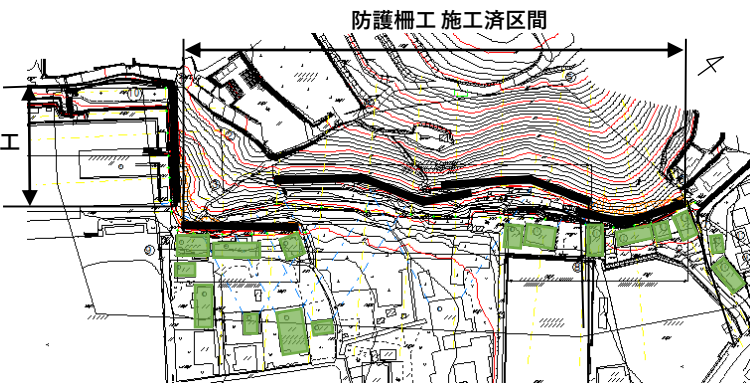
- 事業箇所：桐生市西久方町一丁目
- 事業内容：擁壁工 延長20m  
地山補強土壁工 延長46m  
防護柵工 延長268m
- 事業期間：平成27年度～令和5年度



### 事業の進捗状況（令和5年度完了）

#### 今、何をしているか

令和5年度に事業は完了しました。



#### 事業のすすみ具合

事業開始 ●

● 事業完了



## どのような未来を目指すための事業か

土砂災害リスクを軽減するため

擁壁と法枠を  
つくりました

### 地元の声

・雨が降ると土砂がよく崩れるので不安なため、早急に工事を施工してほしい。(地元住民)

#### 事業前

◆斜面が急であるため、大雨等でがけ崩れが発生するおそれがありました。



事業前の状況

#### 事業後

◆擁壁をつくることにより、落石や崩落した土砂を受け止め、がけ崩れによる被害のリスクを軽減しました。

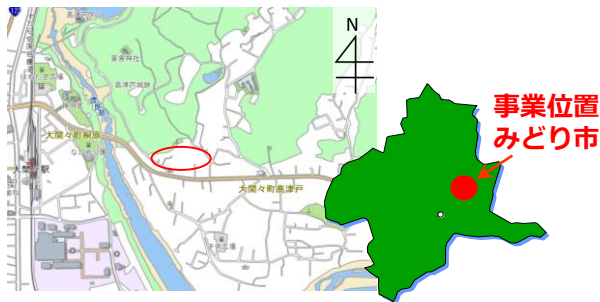


事業後の状況

#### 事業の概要

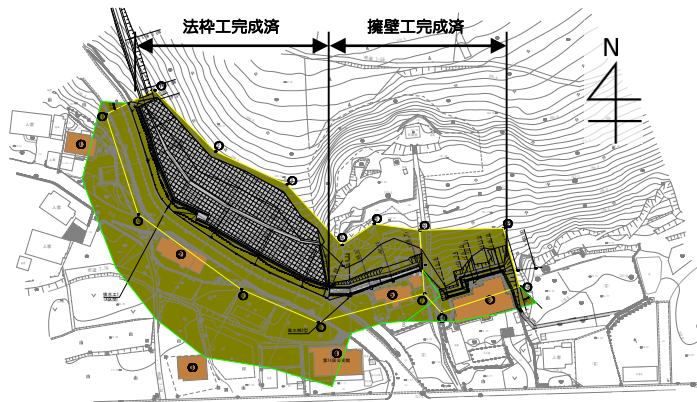
- 事業箇所：みどり市大間々町高津戸
- 事業内容：擁壁工 延長54m・法枠工
- 事業期間：平成29年度～令和3年度

※法枠（のりわく）とは、コンクリートなどで格子状の枠を設けて、斜面の風化、浸食、崩落などを防止するものです。



事業位置  
みどり市

## 事業の進捗状況（令和3年度完了）



事業のすすみ具合

事業開始 ●

● 事業完了

#### 今、何をしているか

令和3年度に、擁壁工を実施し、本事業は完了しました。







## どのような未来を目指すための事業か

土砂災害リスクを軽減するため

擁壁を  
つくりました

### 地元の声

・豪雨などで、急に裏山が崩れてこないかとても心配（地元住民）

#### 事業前

◆斜面が急であるため、大雨等でがけ崩れが発生するおそれがありました。



事業前の状況

#### 事業後

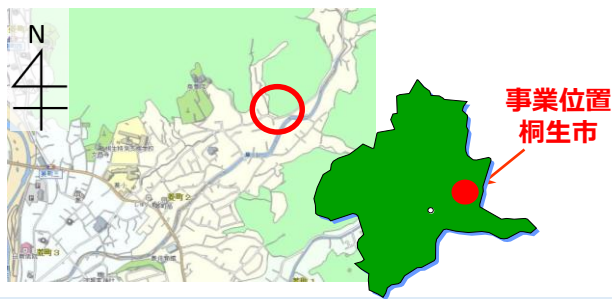
◆擁壁をつくることにより、落石や崩落した土砂を受け止め、がけ崩れによる被害のリスクを軽減しました。



事業後の状況

#### 事業の概要

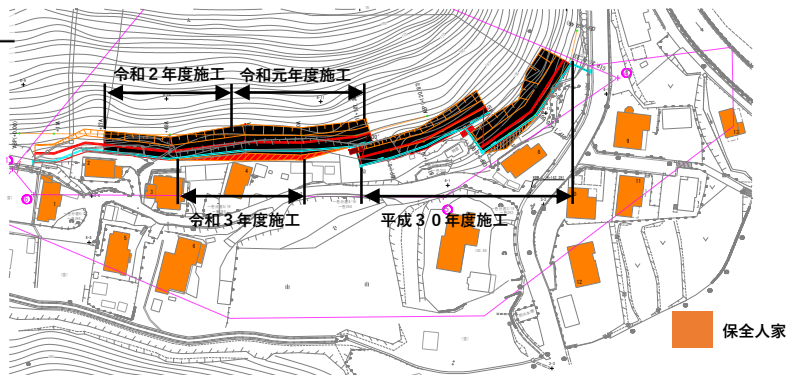
- 事業箇所：桐生市菱町二丁目
- 事業内容：擁壁工 延長168m
- 事業期間：平成29年度～令和3年度



## 事業の進捗状況（令和3年度完了）

### 今、何をしているか

令和3年度に本事業は完了しました。



#### 事業のすすみ具合

事業開始 ●

● 事業完了



### どのような未来を目指すための事業か

土砂災害リスクを軽減するため

### 砂防堰堤を つくりました

#### 地元の声

・近場に地域の避難所もあるため、土砂崩れなど発生しないかとても心配。(地元住民)

#### 事業前

◆溪流が荒廃しており、大雨などにより土石流や流木が発生するおそれがありました。



事業前の状況

#### 事業後

◆砂防堰堤の整備により、大雨などによる土石流や流木の被害のリスクを軽減しました。



事業後の状況

#### 事業の概要

- ◆事業箇所：桐生市川内町
- ◆事業内容：砂防堰堤 1基
- ◆事業期間：平成29年度～令和5年度



下室ノ手四ノ沢

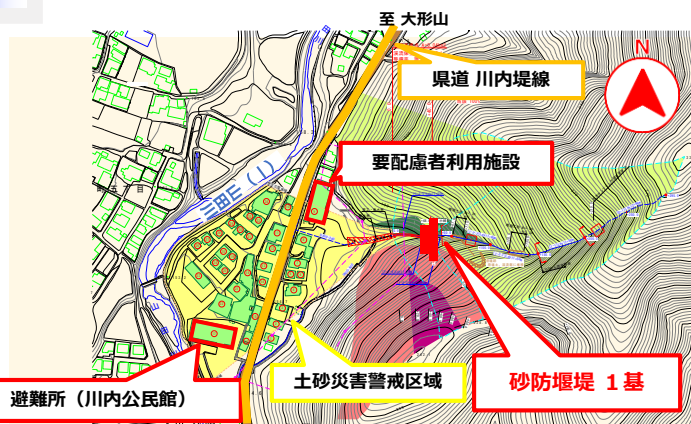


事業位置  
桐生市

### 事業の進捗状況（令和5年度完了）

#### 今、何をしているか

令和5年度に砂防堰堤が完成し、本事業は完了しました。



#### 事業のすすみ具合

事業開始 ●

● 事業完了



### どのような未来を目指すための事業か

土砂災害リスクを軽減するため

### 擁壁を つくりました

#### 地元の声

・雨が降ったりすると、急に裏山が崩れてこないか心配です。（地元住民）

#### 事業前

◆斜面が急であるため、大雨等でがけ崩れが発生するおそれがあります。



事業前の状況

#### 事業後

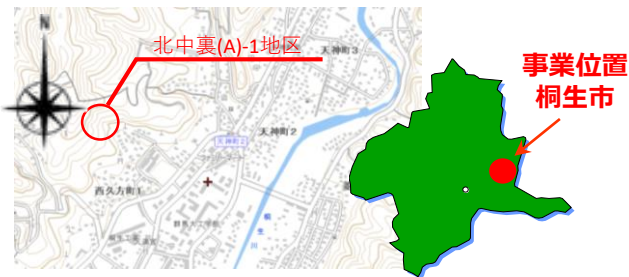
◆擁壁により、落石や崩落した土砂を受け止め、がけ崩れによる被害を軽減しました。



事業後の状況

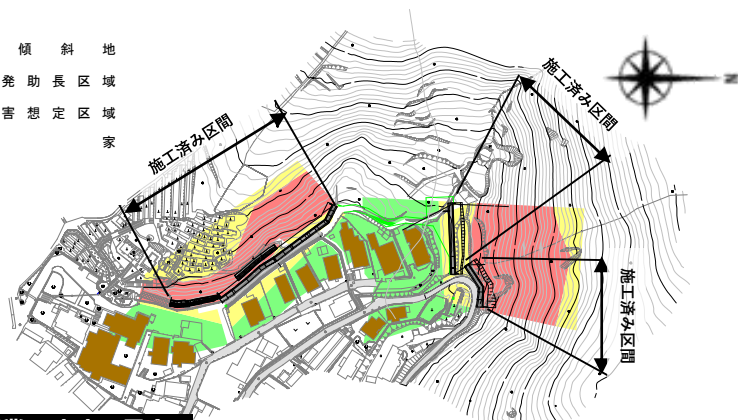
#### 事業の概要

- 事業箇所：桐生市西久方一丁目
- 事業内容：擁壁工 延長127m・かご枠工
- 事業期間：平成29年度～令和5年度



### 事業の進捗状況（令和5年度完了）

- 急傾斜地
- 誘発助長区域
- 被害想定区域
- 人 家



#### 今、何をしているか

令和5年度に本事業は完了しました。



#### 事業のすすみ具合

事業開始 ●

● 事業完了



## どのような未来を目指すための事業か

土砂災害リスクを軽減するため

擁壁と防護柵を  
つくりました

### 地元の声

・豪雨などで、急に裏山が崩れてこないかととても心配。（地元住民）

#### 事業前

◆斜面が急であるため大雨等で、がけ崩れが発生するおそれがありました。



事業前の状況

#### 事業後

◆防護柵をつくることにより、落石や崩落した土砂を受け止め、がけ崩れによる被害リスクを軽減しました。



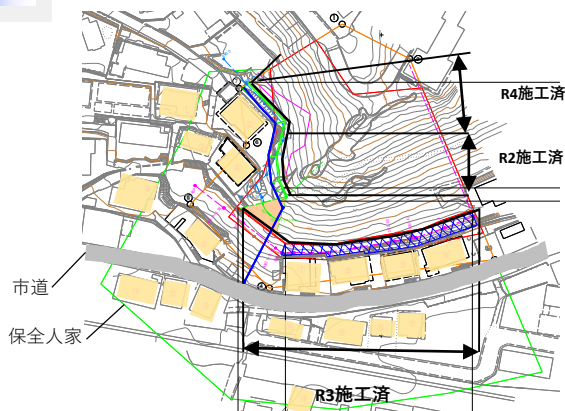
事業後の状況

#### 事業の概要

- 事業箇所：桐生市堤町一丁目
- 事業内容：擁壁工 延長44m・防護柵工 延長82m
- 事業期間：平成29年度～令和4年度



## 事業の進捗状況（令和4年度完了）



#### 今、何をしているか

令和4年度に本事業は完了しました。



#### 事業のすすみ具合

事業開始 ●

● 事業完了



### どのような未来を目指すための事業か

土砂災害リスクを軽減するため

### 防護柵と擁壁をつくります

### 地元の声

・山が近いのがけ崩れが心配。(地元住民)

#### 事業前

◆斜面が急であるため、大雨等でがけ崩れが発生するおそれがあります。



事業前の状況

#### 事業後

◆防護柵・擁壁をすることにより、落石や崩壊土砂を受け止め、がけ崩れの被害を軽減します。



事業後のイメージ (一例)

#### 事業の概要

- 事業箇所：桐生市平井町
- 事業内容：防護柵工 延長139m・擁壁工 延長99m
- 事業期間：平成29年度～



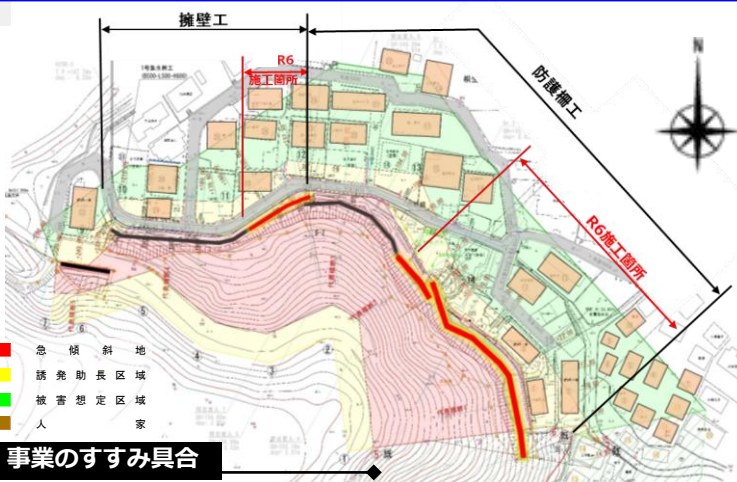
### 事業の進捗状況 (令和6年3月末現在)

#### 今、何をしているか

令和6年度は、防護柵工と擁壁工を実施します。



● 事業完了





## どのような未来を目指すための事業か

土砂災害リスクを軽減するため

防護柵を  
つくりました

### 地元の声

・住宅の裏手に山があり、大雨で崩れてくるのではと心配です。（地元住民）

#### 事業前

◆斜面が急であるため、がけ崩れによって人家が被災するおそれがあります。



事業前の状況

#### 事業後

◆防護柵により、崩壊した土砂や落石を受け止め、がけ崩れによる被害リスクを軽減しました。



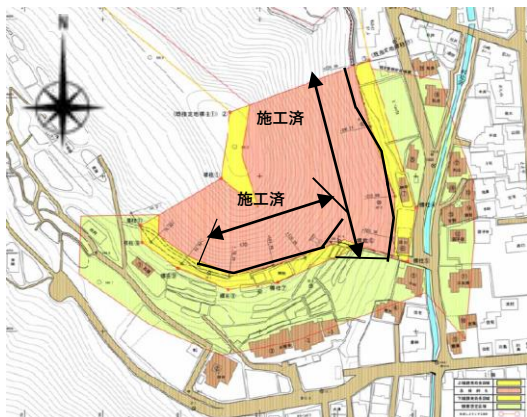
事業後の状況

#### 事業の概要

- 事業箇所：桐生市宮本町三丁目
- 事業内容：防護柵工 延長236m
- 事業期間：平成29年度～令和5年度



## 事業の進捗状況（令和5年度完了）



#### 今、何をしているか

令和5年度に本事業は完了しました。



#### 事業のすすみ具合

事業開始 ●

● 事業完了



### どのような未来を目指すための事業か

土砂災害リスクを軽減するため

砂防堰堤をつくります

### 地元の声

・近場に保育園もあるため土砂崩れなどとても心配。(地元住民)

#### 事業前

◆溪流が荒廃しており、大雨などにより土石流や流木が発生するおそれがあります。



事業前の状況

#### 事業後

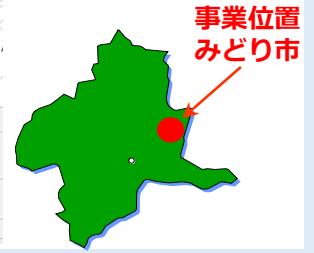
◆砂防堰堤の整備により、大雨などによる土石流や流木の被害のリスクを軽減します。



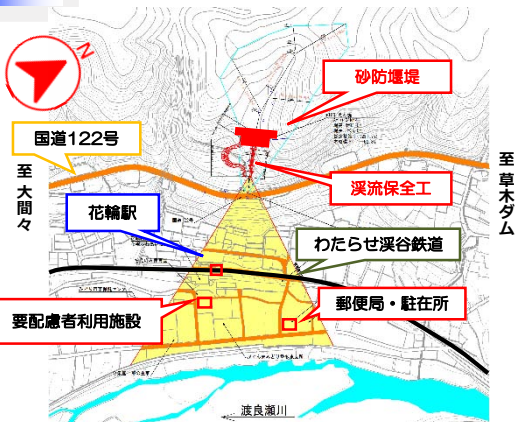
事業後のイメージ (一例)

#### 事業の概要

- ◆事業箇所：みどり市東町花輪
- ◆事業内容：砂防堰堤 1基、溪流保全工
- ◆事業期間：平成28年度～



### 事業の進捗状況 (令和6年3月末現在)



#### 今、何をしているか

令和6年度は、溪流保全工の工事をを行います。



#### 事業のすすみ具合

事業開始 ●

● 事業完了



## どのような未来を目指すための事業か

土砂災害リスクを軽減するため

砂防堰堤を  
つくります

### 地元の声

・近場に地域の公民館もあるため、土石崩れなど発生しないかとても心配している。（地元住民）

#### 事業前

◆溪流が荒廃しており、大雨などにより土石流や流木が発生するおそれがあります。



事業前の状況

#### 事業後

◆砂防堰堤の整備により、大雨などによる土石流や流木の被害のリスクを軽減します。



事業後のイメージ（一例）

#### 事業の概要

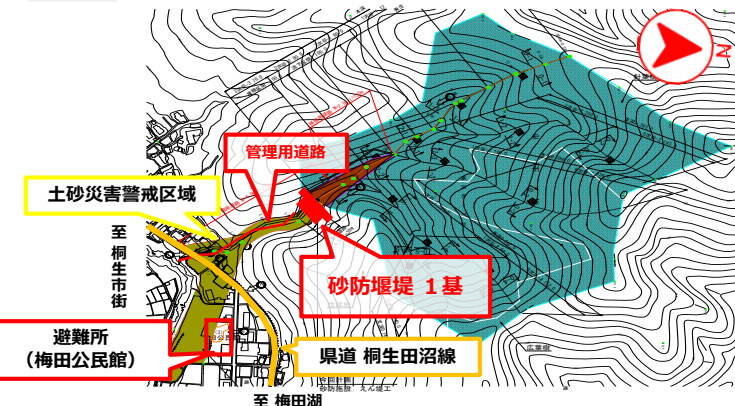
- ◆事業箇所：桐生市梅田町三丁目
- ◆事業内容：砂防堰堤 1基
- ◆事業期間：令和元年度～



## 事業の進捗状況（令和6年3月末現在）

### 今、何をしているか

令和6年度は、管理用道路と砂防堰堤の工事を実施します。



#### 事業のすすみ具合

事業開始 ● [Progress bar] ● 事業完了





## どのような未来を目指すための事業か

土砂災害リスクを軽減するため

砂防堰堤を  
つくります

### 地元の声

・近くに待避所があるため土砂崩れなどとても心配。(地元住民)

#### 事業前

◆溪流が荒廃しており、大雨などにより土石流や流木が発生するおそれがあります。



事業前の状況

#### 事業後

◆砂防堰堤の整備により、大雨などによる土石流や流木の被害のリスクを軽減します。



事業後のイメージ(一例)

#### 事業の概要

- ◆事業箇所：みどり市大間々町浅原
- ◆事業内容：砂防堰堤 1基
- ◆事業期間：令和2年度～



## 事業の進捗状況(令和6年3月末現在)



#### 今、何をしているか

令和6年度は、砂防堰堤を工事するための工事用道路の工事を実施します。



#### 事業のすすみ具合

事業開始 ●

● 事業完了



## どのような未来を目指すための事業か

土砂災害リスクを軽減するため

法枠を  
つくりました

### 地元の声

・ 常日頃、崩壊の危険を背中合わせの生活を強いられている。早期に対策を行ってほしい。（地元住民）

#### 事業前

◆ 斜面が急であるため、大雨等でがけ崩れが発生するおそれがありました。



事業前の状況

#### 事業後

◆ 法枠の整備により、斜面の風化を防ぎがけ崩れによる被害のリスクを軽減しました。



事業後の状況

#### 事業の概要

- 事業箇所：桐生市黒保根町下田沢
- 事業内容：法枠工
- 事業期間：平成30年度～令和5年度

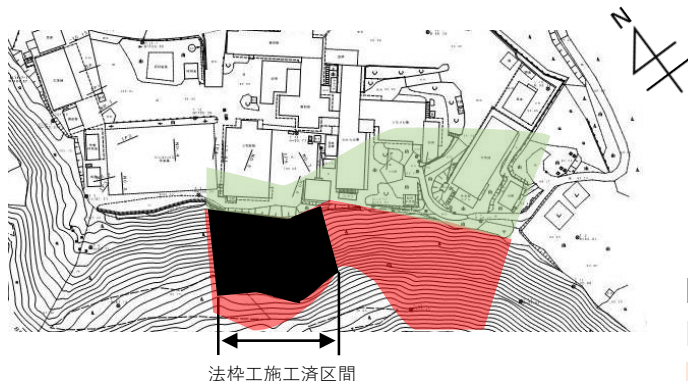
※法枠（のりわく）とは、コンクリートなどで格子状の枠を設けて、斜面の風化、浸食、崩落などを防止するものです。



## 事業の進捗状況（令和5年度完了）

### 今、何をしているか

令和5年度に本事業は完了しました。



#### 事業のすすみ具合

事業開始

事業完了



## どのような未来を目指すための事業か

災害時にも機能する強靱な道路ネットワークを構築するため

落石を防ぐ施設を  
つくりました

### 地元の声

- ・悪天候の時に、小さいが道路に落石があり不安だ（道路利用者）
- ・道路に枝や小石が落ちていることがあり、通るたびに不安を感じている（道路利用者）

#### 事業前

◆斜面から落ちるおそれがある転石や浮石があり危険な状態でした。



事業前の状況

#### 事業後

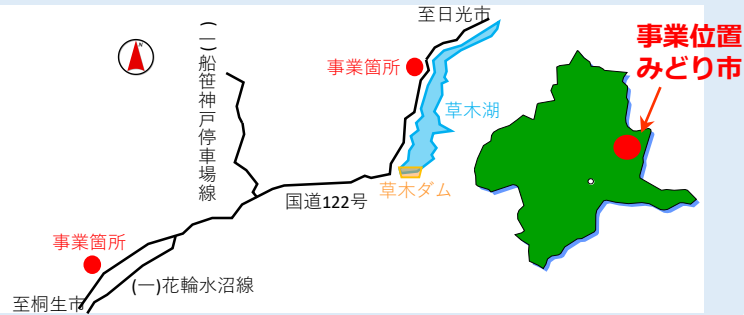
◆ネットを張り道路への落石を防ぐことで、安全な通行を確保しました。



事業後の状況

#### 事業の概要

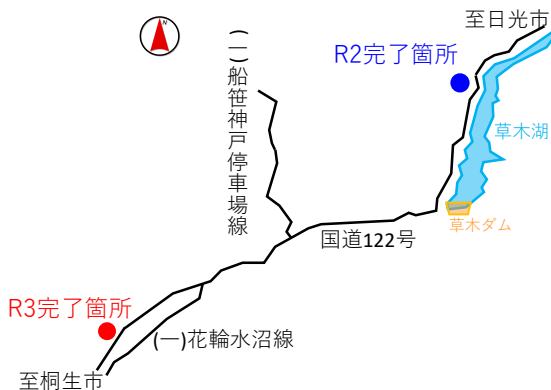

- 事業箇所：みどり市東町荻原・草木
- 事業内容：落石対策 2箇所
- 事業期間：平成30年度～令和3年度



## 事業の進捗状況（令和3年度完了）

### 今、何をしているか

令和3年度に落石対策が完了し、災害時における自動車等の安全な通行が確保されました。



#### 事業のすすみ具合

事業開始 ●

● 事業完了

# 渡良瀬幹線道路（笠懸藪塚工区） バイパス整備事業

事業完了

電子データはこちら▶



## どのような未来を目指すための事業か

災害時にも機能する強靱な道路ネットワークを構築するため

### バイパス道路を つくりました

### 地元の声

- ・ 平常時だけでなく、災害時にも安全な通行を確保してほしい。（地元住民）
- ・ 防災拠点である市役所等から太田藪塚 I C へのアクセスを確保してほしい。（地元住民）

#### 事業前

- ◆ 現道は道路幅が狭く、交通量が多いため、渋滞が発生していました。



事業前の状況（現道）

#### 事業後

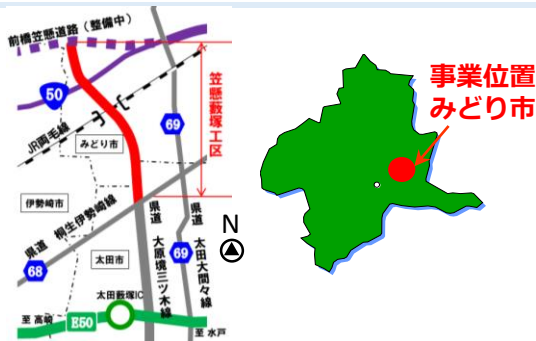
- ◆ 4車線のバイパスを整備することで市街地部の渋滞緩和と、災害時にも機能する安全な通行空間を確保しました。



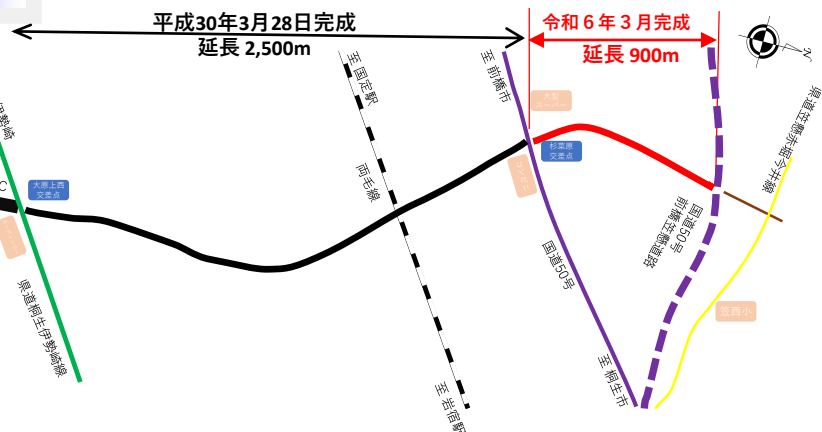
事業後の状況

#### 事業の概要

- 事業箇所：太田市大原町～みどり市笠懸町
- 事業内容：バイパス整備 延長 3,400m  
道路幅22.75m
- 事業期間：平成21年度～令和5年度



## 事業の進捗状況（令和5年度完了）



#### 今、何をしているか

道路改良工事、舗装工事、安全施設工が完了し、令和6年3月に供用を開始しました。



事業のすすみ具合

事業開始 ●

● 事業完了



### どのような未来を目指すための事業か

災害時にも機能する強靱な道路ネットワークを構築するため

## バイパス道路をつくります

### 地元の声

- ・斜面の土砂崩れや落石がありそうで、運転していて怖い感じがする。（みどり市民）
- ・線形や見通しが悪くカーブが連続しているため、運転しづらい。（栃木県民）

#### 事業前

- ◆ 急カーブが多く運転しづらく、雨量規制や落石により通行止めが発生しやすい状況です。



事業前の状況（現道）

#### 事業後

- ◆ 急カーブがなくなり円滑な通行が確保されるとともに、雨量規制区間を避けることで災害時の安全な通行が確保されます。



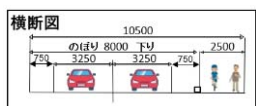
事業後のイメージ（一例）

#### 事業の概要

- 事業箇所：みどり市大間々町下神梅～塩原
- 事業内容：延長 約 1.4km 道路幅 10.5m
- 事業期間：平成28年度～



### 事業の進捗状況（令和6年3月末現在）



#### 今、何をしているか

令和6年度は用地買収と橋梁の工事用道路をつくる工事を実施します。



橋梁の完成イメージ

#### 事業のすすみ具合





## どのような未来を目指すための事業か

周辺地域との連携強化を図るため

## 道路を拡幅します

### 地元の声

- ・渋滞して不便なので、早く整備して地域間の連携を強化してほしい。(地元住民)
- ・歩行者、自転車が安全に通行できる道路にして、児童や学生等の安全を確保してほしい。(学校関係者)

#### 事業前

- ◆道路幅が狭く交通量が多いため、渋滞が発生し、円滑な通行に支障をきたしています。



事業前の状況

#### 事業後

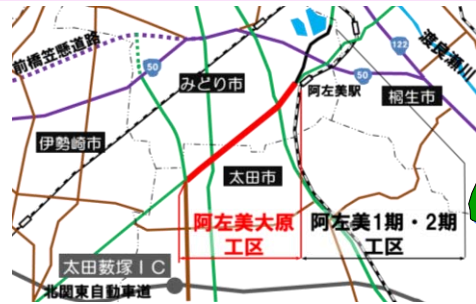
- ◆片側2車線、両側4車線に道路を広げることで、円滑な通行空間を確保します。
- ◆両側に歩道が整備され、子供たちの安全な通行空間を確保します。



事業後のイメージ (一例)

#### 事業の概要

- 事業箇所：みどり市笠懸町阿左美～太田市大原町
- 事業内容：現道拡幅  
延長3.2km 道路幅25.0m
- 事業期間：平成26年度～

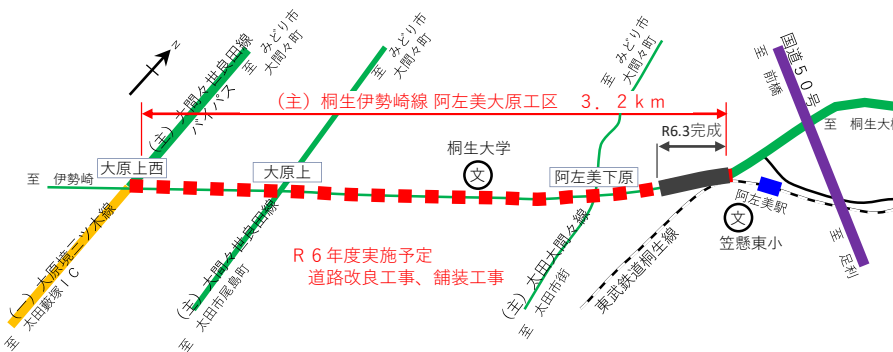


事業位置  
みどり市～太田市

## 事業の進捗状況 (令和6年3月末現在)

### 今、何をしているか

令和6年度も引き続き、現道拡幅工事を推進します。



令和6年度の工事予定箇所

#### 事業のすすみ具合

事業開始 ●

..... ● 事業完了

# 県道前橋大間々桐生線（小林交差点） 交差点改良事業

事業完了

電子データはこちら▶



## どのような未来を目指すための事業か

市街地の円滑な交通を確保するため

右折車線と歩道を  
整備をしました。

### 地元の声

- ・近くに小学校があるため児童の通行が心配。
- ・車道が狭いため常に渋滞している。

#### 事業前

- ◆ 右折レーンがないため、交差点で慢性的な渋滞が発生していました。歩道もないため、歩行者が危険な状態でした。



事業前の状況

#### 事業後

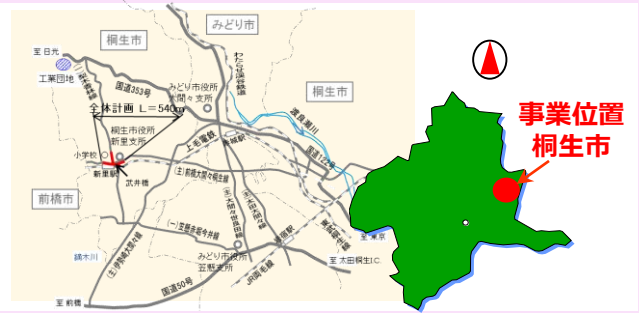
- ◆ 交差点内に右折レーンを設置して歩道を広げることで、渋滞を緩和し、安心・安全な通行空間を確保しました。



事業後の状況

#### 事業の概要

- 事業箇所：桐生市新里町小林
- 事業内容：交差点改良 1箇所 延長 540m
- 事業期間：平成20年度～令和3年度



事業位置  
桐生市

## 事業の進捗状況（令和3年度完了）

### 今、何をしているか

令和3年度に事業が完了し、慢性的な渋滞の解消および歩行者の安全な通行空間を確保しました。



#### 事業のすすみ具合

事業開始 ●

● 事業完了

# 県道太田大間々線（岩宿交差点） 交差点改良事業

事業継続中

電子データはこちら▶



## どのような未来を目指すための事業か

市街地の円滑な交通を確保するため

付加車線を  
整備します

### 地元の声

- ・朝夕、3つの交差点が連続していて、渋滞からなかなか抜けられない（地元住民）
- ・岩宿駅周辺の歩道が狭くて危ない（学校関係者、地元企業）

#### 事業前

- ◆ 岩宿交差点（国道50号）で右折待ちの車両により渋滞が発生しており、円滑な交通に支障となっています。

岩宿交差点



事業前の状況

#### 事業後

- ◆ 交差点に付加車線を設置することで、渋滞を緩和し、円滑な交通を確保します。

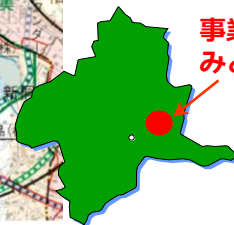
岩宿交差点



事業後の状況（一部完了区間）

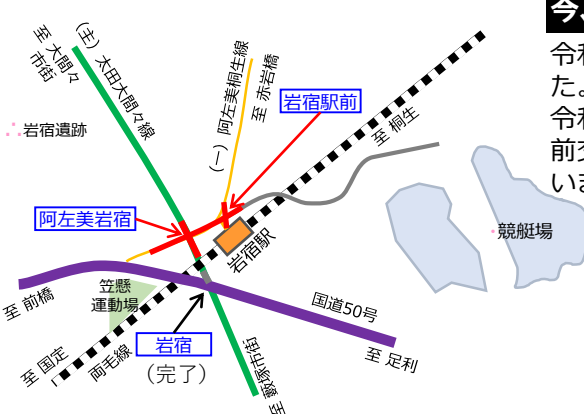
#### 事業の概要

- 事業箇所：みどり市笠懸町阿左美
- 事業内容：交差点改良 3箇所
- 事業期間：平成29年度～



事業位置  
みどり市

## 事業の進捗状況（令和6年3月末現在）



#### 今、何をしているか

令和元年度に岩宿交差点の改良工事が完了しました。  
令和6年度は阿左美岩宿交差点周辺および岩宿駅前交差点周辺の用地測量業務や建物調査業務を行います。



#### 事業のすすみ具合







# どのような未来を目指すための事業か

歩行者や自転車の安全な通行を確保するため

景観に配慮した駅前広場の整備  
や駅前通りの拡幅を行いました

## 地元の声

- ・駅前広場において、自動車と歩行者が混在していて危険だ。(駅利用歩行者、ドライバー)
- ・駅前を魅力ある空間にしてほしい。(駅利用歩行者)

### 事業前



◆自動車と歩行者の通行区分がないため、自動車と歩行者が混在している状況でした。

◆一般車の停車区画がないため、一般車は駅前広場の中央付近に停車している状況でした。



一般車の停車状況

事業前の状況

### 事業後

◆ロータリーや景観に配慮した歩道や街路灯等の整備により、車と歩行者の錯綜が解消され、安全で景観も優れた桐生市の玄関口にふさわしい駅前空間に生まれ変わりました。



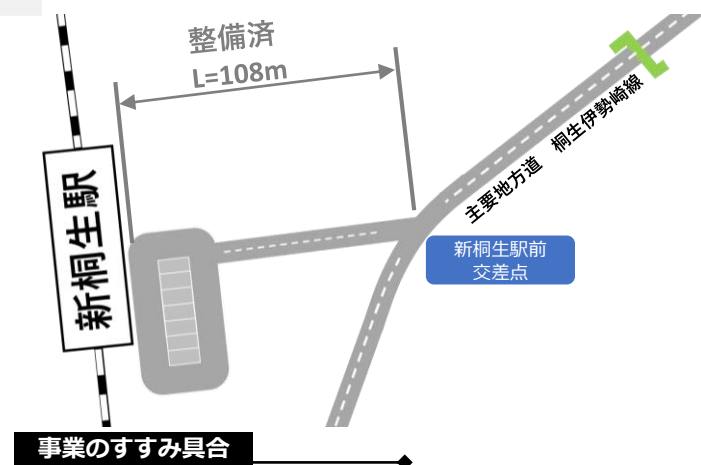
事業後の状況

### 事業の概要

- 事業箇所：桐生市広沢町
- 事業内容：歩道整備(新桐生駅前広場等整備)  
延長 108m 歩道幅 2.5m  
電線共同溝整備  
延長 135m
- 事業期間：令和28年度～令和3年度



## 事業の進捗状況 (令和3年度完了)



### 今、何をしているか

令和3年度に事業が完了しました。





## どのような未来を目指すための事業か

歩行者や自転車の安全な通行を確保するため

右折車線と歩道を  
整備しました

### 地元の声

- ・運転中、自転車を轢きそうになった。(トラックドライバー)
- ・歩行中、車と接触しそうになった。(歩行者)

#### 事業前

◆朝夕に渋滞が発生し、円滑な交通が確保できていませんでした。また、歩道が無く、歩行者が危険な状況にありました。



事業前の状況

#### 事業後

◆歩道を設置し、道路空間を広げることで、渋滞を緩和するとともに歩行者の安全を確保しました。



事業後の状況

#### 事業の概要

- 事業箇所：桐生市本町～東
- 事業内容：歩道整備
  - 延長 440m 歩道幅 2.5m
  - 電線共同溝整備
  - 延長 880m
- 事業期間：平成26年度～令和4年度



## 事業の進捗状況（令和4年度完了）



#### 今、何をしているか

令和4年度に事業が完了しました。



事業のすすみ具合

事業開始 ●

● 事業完了



## どのような未来を目指すための事業か

歩行者や自転車の安全な通行を確保するため

歩道を  
整備しました。

### 地元の声

- ・歩きで道路を利用する際、大型車の通行が多くこわい。
- ・歩道がなく子供の通学時など、自動車との接触事故が起きるのではないかと心配です。（地元住民）

#### 事業前

- ◆歩道が狭く、歩行者は路肩を歩くため、交通事故のおそれがありました。



事業前の状況

#### 事業後

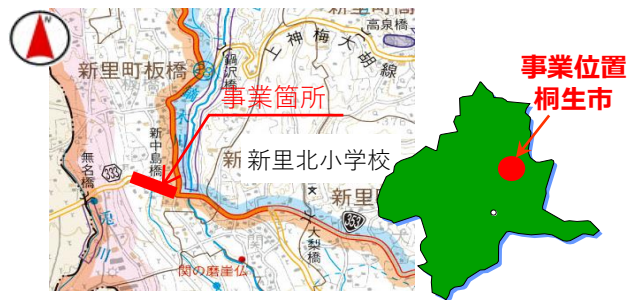
- ◆歩道を設置し、歩行者の安全な通行空間を確保しました。



事業後の状況

#### 事業の概要

- 事業箇所：桐生市新里町板橋
- 事業内容：歩道整備 延長 300m  
歩道幅 2.5m
- 事業期間：平成26年度～令和3年度



## 事業の進捗状況（令和3年度完了）



#### 今、何をしているか

令和3年度に歩道整備が完了し、歩行者と自転車の安全な通行空間を確保しました。



#### 事業のすすみ具合

事業開始 ●

● 事業完了



## どのような未来を目指すための事業か

歩行者や自転車の安全な通行を確保するため

### 電線を地中化して 電柱を撤去します

### 地元の声

- ・駅前なのできれいなまち、道路にしてほしい。（地元住民）
- ・地震の際など電柱が倒れて、緊急車両の通行が出来なくなると困る。（地元住民）

#### 事業前

- ◆ 電柱があるため、歩行者の通行の支障となっており、災害時には電柱が倒壊し、道路が寸断されるおそれがあります。



事業前の状況

#### 事業後

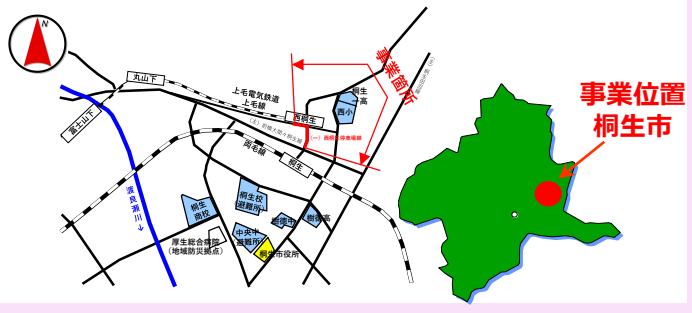
- ◆ 道路上の電柱が無くなり、歩行者が通行する際に安全な通行空間が確保されます。



事業後のイメージ（一例）

#### 事業の概要

- 事業箇所：桐生市宮前町～末広町
- 事業内容：電線共同溝整備 延長400m
- 事業期間：平成28年度～



## 事業の進捗状況（令和6年3月末現在）



#### 事業のすすみ具合



#### 今、何をしているか

R 6年度は、本体管路工事をを行います。





# どのような未来を目指すための事業か

歩行者や自転車の安全な通行を確保するため

車道や歩道を拡げ、右折車線をつくります

## 地元の声

- ・市内には自転車を利用する学生が多いが道路が狭く危険を感じる。(地元住民)
- ・交差点形状が悪く右折車線が無いので、事故や渋滞の原因になっているのではないかと。(地元住民)

### 事業前

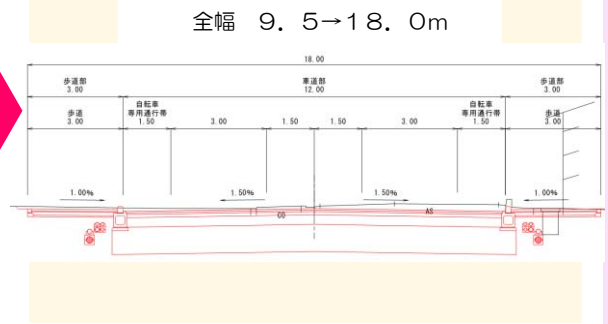
- ◆ 車道も狭く一部歩道がないため、自転車と車が混在している状況です。また、交差点部においては渋滞が発生しており、円滑な通行に支障があります。



事業前の状況

### 事業後

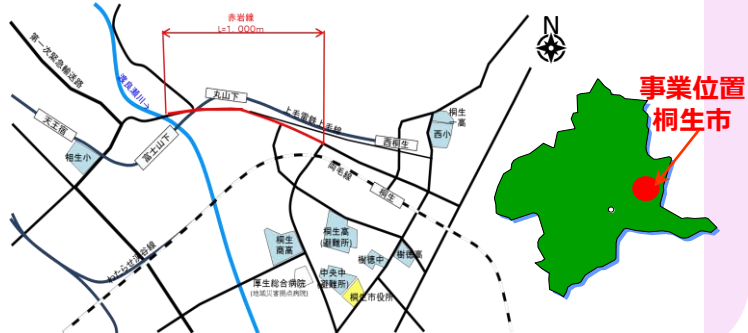
- ◆ 右折車線及び歩道を設置し、歩行者や車両の安全で快適な通行空間を確保します。



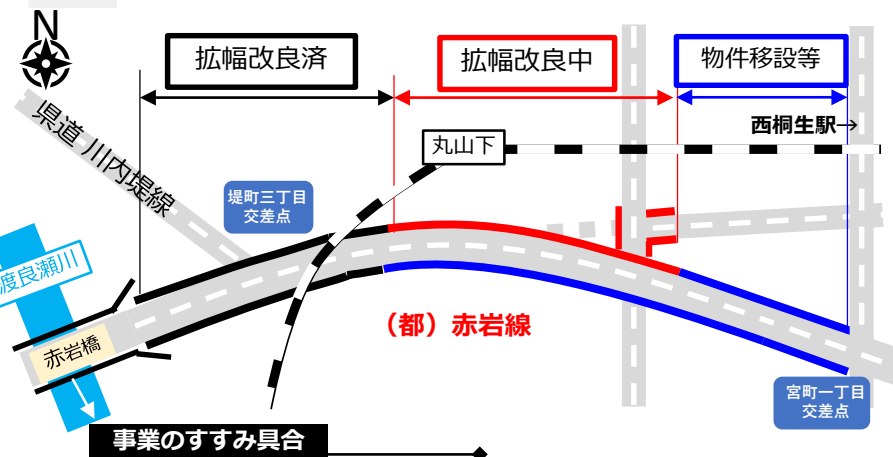
事業後のイメージ

### 事業の概要

- 事業箇所：桐生市宮前町～堤町
- 事業内容：歩道整備 延長 1,000m  
歩道幅 3.0m  
電線共同溝整備 延長 2,000m
- 事業期間：平成28年度～



## 事業の進捗状況 (令和6年3月末現在)



### 今、何をしているか

令和6年度は道路拡幅工事及び電線共同溝工事を行います。



# 県道桐生田沼線 (本町工区) 電線共同溝事業

事業継続中

電子データはこちら▶



## どのような未来を目指すための事業か

魅力的なまち並みの形成を図るため

### 電線を地中化して 電柱を撤去します

### 地元の声

・地震の際などに電柱が倒れて緊急車両の通行ができなくなると困る。(地元住民)

#### 事業前

◆道路上に電柱・電線類が混在おり、伝統的建造物が並んだまち並みによる景観を阻害しています。



事業前の状況

#### 事業後

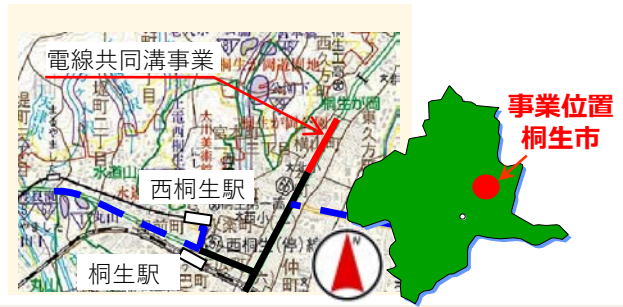
◆電線を地中化し、電柱を撤去することで伝統的建造物が並んだまち並みと調和した景観を創り出します。



事業後のイメージ (一例)

#### 事業の概要

- 事業箇所：桐生市本町一丁目～二丁目
- 事業内容：電線共同溝整備 延長1,080m
- 事業期間：平成25年度～



## 事業の進捗状況 (令和6年3月末現在)

### 今、何をしているか

令和6年度は、車道と歩道の舗装復旧工事と電柱の抜柱を行い、事業を完了させます。



#### 事業のすすみ具合

事業開始 ● ..... ● 事業完了

# 西久方町一丁目4-2地区

## がけ崩れ対策事業

事業実施中

電子データはこちら▶



### どのような未来を目指すための事業か

土砂災害リスクを軽減するため

### 防護柵を つくります

### 地元の声

・保育園の裏ががけであり、いつ崩れるか心配だ。（要配慮者利用施設の関係者）

#### 事業前

◆斜面が急であるため、大雨等でがけ崩れが発生するおそれがあります。



事業前の状況

#### 事業後

◆防護柵の整備により、落石や崩落した土砂を受け止め、がけ崩れによる被害のリスクを軽減します。



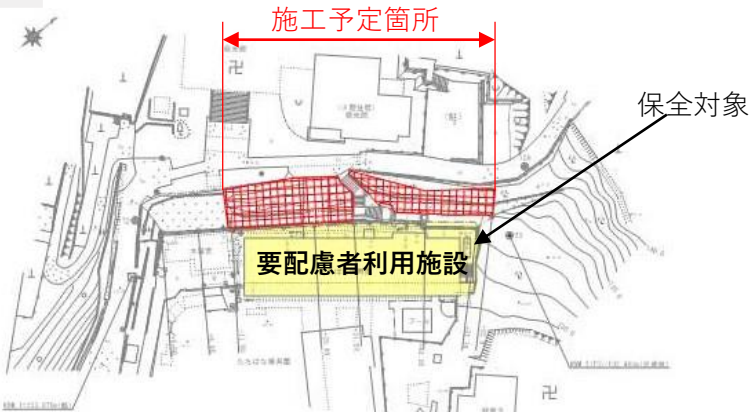
事業後のイメージ（一例）

#### 事業の概要

- 事業箇所：桐生市西久方町一丁目
- 事業内容：防護柵工 延長20m
- 事業期間：令和5年度～



### 事業の進捗状況（令和6年3月末現在）



#### 今、何をしているか

令和6年度に設計を実施し、用地を取得します。



#### 事業のすすみ具合

事業開始 ● ..... ● 事業完了







## どのような未来を目指すための事業か

歩行者や自転車の安全な通行を確保するため

### 歩道を整備します

### 地元の声

- ・側溝の蓋の上を歩くので、段差がなく歩きやすくなるとよい。（地元住民）
- ・用地を取得しての整備は困難と考えている。今の場所が少しでも歩きやすくなるとよい。（学校関係者）

#### 事業前

- ◆ コンクリートの側溝蓋のため、段差があり歩きにくく危険な状況になっています。



事業前の状況

#### 事業後

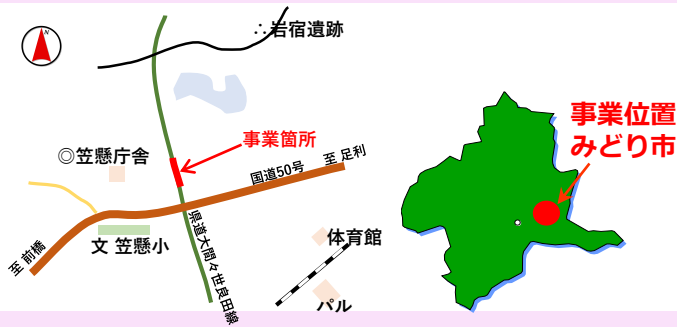
- ◆ アスファルト舗装で段差がなく、また雨水が浸透するので、安全に通行できるようになります。



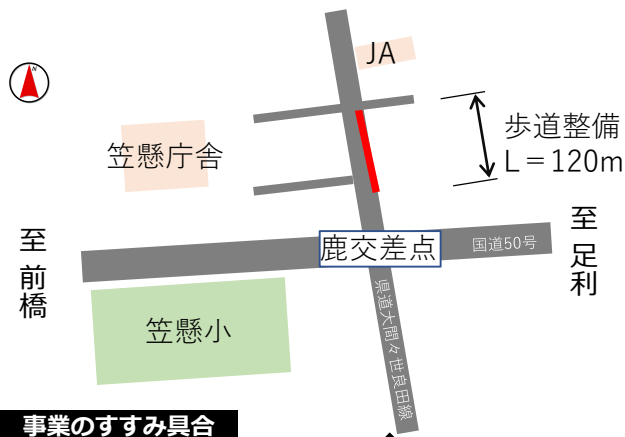
事業後のイメージ（一例）

#### 事業の概要

- 事業箇所：みどり市笠懸町阿左美
- 事業内容：歩道整備 延長 120m  
歩道幅 1.5m
- 事業期間：令和5年度～



## 事業の進捗状況（令和6年3月末現在）



#### 事業のすすみ具合

事業開始 ●

● 事業完了

#### 今、何をしているか

令和6年度は歩道整備工事を実施します。





## どのような未来を目指すための事業か

歩行者や自転車の安全な通行を確保するため

### 歩道を整備します

### 地元の声

- ・道幅が狭く大型車が通過するため歩行者が危険である。(学校関係者、地元企業)

#### 事業前

- ◆ 片側歩道で幅も狭く、狭い車道を大型車が通過するため歩行者が危険な状況になっています。



事業前の状況

#### 事業後

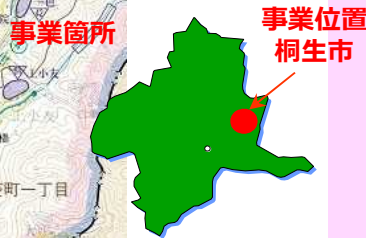
- ◆ 歩道が整備され、安全な通行空間が確保できます。



事業後のイメージ (一例)

#### 事業の概要

- 事業箇所：桐生市菱町二丁目～桐生市菱町一丁目
- 事業内容：歩道整備 延長 400m  
歩道幅 2.5m
- 事業期間：令和6年度～



## 事業の進捗状況 (令和6年3月末現在)



#### 事業のすすみ具合

事業開始

事業完了

#### 今、何をしているか

令和6年度は、測量および設計を実施します。

