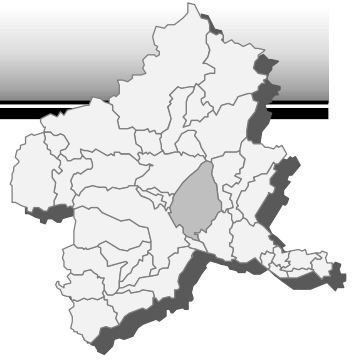


前橋地域



前橋地域は、赤城山、利根川など豊かな自然や歴史・文化資源に恵まれるとともに、農業や商工業がバランスよく発展しています。本県の中核をなす行政、医療、教育・文化、スポーツ施設などの、高次都市機能が集積する地域であり、市制施行120年の歴史と伝統を誇る群馬の県都として、人々の暮らしを支えてきました。

地域の優れた特性

- 赤城山の森林、利根川や広瀬川の水辺環境など、恵まれた自然環境が整っています。
- 正田醤油スタジアム群馬、上毛新聞敷島球場といったスポーツの拠点施設が整っています。
- 関越自動車道・北関東自動車道が交差する交通結節機能の高さなどから、企業立地や首都機能のバックアップ適地として注目されています。

地域の現状と課題

- 充実した医療機関や良好な住環境を活かし、住み慣れた地域で安心して暮らせる環境を整えるための取組が求められています。
- 交通結節機能の高さを活かした企業誘致の促進を図るため、高速道路へのアクセス道路の整備が求められています。
- 赤城山をはじめとする地域の観光振興を支援するため、観光地へのアクセス道路の整備が求められています。
- 市街地を中心に交通渋滞が発生していることから、市街地等の円滑な交通を確保するための取組が必要です。
- 交通事故死者数が他地域に比べて多く、歩行者や自転車の安全な通行を確保するための取組が必要です。



県民の声

- 住宅街や通学路でも歩道が整備されていないところが多くあり、歩行者の安全確保が重要。
- 観光地としての赤城山へ向かう道路を、大型バスなどが安全に通行できるよう道路整備を進めてほしい。
- 交差点に右折車線がなく、朝夕の通勤時間帯に渋滞が発生しており、困っている。

地域の課題を解決するための主な取組方針

政策1 災害レジリエンスNo.1の実現

- ① 災害時にも機能する強靱な道路ネットワークを構築するため、県道前橋赤城線の電線共同溝や県道南新井前橋線のバイパス整備等を推進します。

政策3 多様な移動手段の確保

- ① 交通結節機能の高さを活かした企業誘致の促進を図るため、高速道路へのアクセス道路として県道苗ヶ島飯土井線の整備等を推進します。
- ② 歩行者や自転車の安全な通行を確保するため、(都)赤城山線や県道前橋大間々桐生線の歩道整備、県道前橋赤城線の電線共同溝の整備等を推進します。

主要事業一覧（前橋地域）

1. 継続事業（県事業）

（全体事業費：億円）

政策		番号	事業名	所在地	完成予定	全体事業費
施策	目的					
政策1. 災害レジリエンスNo.1の実現						
施策3 防災インフラの整備 （中長期レジリエンス戦略）	災害時にも機能する強靱な道路ネットワークを構築するため	1	県道前橋赤城線 落石対策	前橋市富士見町赤城山	R2	1
		2	県道前橋赤城線(上細井町工区) 電線共同溝	前橋市上細井町	R7	27
		3	県道前橋箕郷線(国領町工区) 電線共同溝	前橋市国領町	R9	11
		4	県道南新井前橋線(2期工区) バイパス整備	吉岡町陣場～前橋市池端町	R3	16
		5	県道前橋玉村線(朝倉工区) バイパス整備	前橋市朝倉町～下佐鳥町	R10	52
政策3. 多様な移動手段の確保						
施策2 自動車交通網の整備	交通結節機能の高さを活かした企業誘致の促進を図るため市街地等の円滑な通行を確保するため	6	県道苗ヶ島飯土井線(波志江スマートICアクセス) 道路新設	前橋市飯土井町～伊勢崎市波志江町	R6	5
		17	県道前橋長瀬線(上新田町交差点工区) 交差点改良	前橋市上新田町	R6	1
施策3 歩行者・自転車の安全な移動空間の整備	歩行者や自転車の安全な通行を確保するため	7	県道伊勢崎大胡線(上大屋町工区) 歩道整備	前橋市上大屋町	R2	1
		8	県道前橋西久保線(亀泉町工区) 歩道整備	前橋市亀泉町	R2	1
		9	県道前橋大間々桐生線(西田面工区) 歩道整備	前橋市粕川町西田面～前皆戸	R6	6
		10	県道三夜沢国定停車場線(深津工区) 歩道整備	前橋市粕川町深津	R6	9
		11	(都)赤城山線 歩道整備	前橋市北代田町～上細井町	R9	37
		12	(都)敷島公園大師線(2期工区) 歩道整備	前橋市青柳町～上細井町	R11	19
		13	県道前橋大間々桐生線(三俣町工区) 電線共同溝	前橋市三俣町	R3	8
		14	県道前橋赤城線(小暮交差点工区) 電線共同溝	前橋市富士見町小暮	R7	14
		15	県道前橋大間々桐生線(城東町工区) 電線共同溝	前橋市城東町	R8	10
		16	県道前橋赤城線(北代田町工区) 電線共同溝	前橋市北代田町～若宮町	R9	2

第2部
地域計画編

2. 令和6年度までに着手予定の事業（県事業）

政策		番号	事業名	所在地	備考
施策	目的				
政策3. 多様な移動手段の確保					
施策3 歩行者・自転車の安全な移動空間の整備	歩行者や自転車の安全な通行を確保するため	18	県道前橋赤城線(時沢工区) 歩道整備	前橋市富士見町時沢	

3. 着手に向けて検討する事業（県事業）

政策		番号	事業名	所在地	備考
施策	目的				
政策3. 多様な移動手段の確保					
施策2 自動車交通網の整備	地域の観光振興を支援するため	19	県道大胡赤城線(苗ヶ島1期工区) 現道拡幅	前橋市苗ヶ島町	
		20	県道苗ヶ島飯土井線(3期工区) 道路新設	前橋市鼻毛石町	
施策3 歩行者・自転車の安全な移動空間の整備	歩行者や自転車の安全な通行を確保するため	21	県道大胡赤城線(河原浜町工区) 歩道整備	前橋市河原浜	
		22	県道前橋大間々桐生線(膳工区) 歩道整備	前橋市粕川町	
		23	県道津久田停車場前橋線(北代田工区) 歩道整備	前橋市北代田町	
		24	県道前橋大間々桐生線(上泉町工区) 電線共同溝	前橋市上泉町	

主要事業一覧（前橋地域）

4. 継続事業（市町村事業）その1

（全体事業費：億円）

政策		番号	事業名	所在地	完成予定	全体事業費		
施策	目的							
政策1. 災害レジリエンスNo.1の実現								
施策3 防災インフラの整備 (中長期レジリエンス戦略)	災害時にも機能する強靱な道路ネットワークを構築するため	25	駒寄スマートIC周辺道路整備 現道拡幅	前橋市池端町	R4	12		
政策3. 多様な移動手段の確保								
施策2 自動車交通網の整備	市街地等の円滑な通行を確保するため	26	(都)県庁群大線 現道拡幅	前橋市大手町三丁目 ～平和町一丁目	R5	33		
		27	(都)群大北通線 道路新設	前橋市北代田町	R4	9		
		28	(都)上新田前箱田線 現道拡幅	前橋市箱田町 ～前箱田町	R12	21		
		29	県道津久田停車場線 交差点改良	前橋市北代田町	R4	1		
		30	(都)江田天川大島線(2工区) 道路新設	前橋市朝倉町	R3	5		
		31	(都)江田天川大島線(Ⅲ期) 道路新設	前橋市朝倉町	R5	19		
		32	市道00-182号線 (宮城4号線(北)) 現道拡幅	前橋市柏倉町	R10	5		
		33	市道20-3351号線ほか3路線 (宮城3351号線ほか) 現道拡幅	前橋市苗ヶ島町、 鼻毛石町	R8	5		
		59	市道11-712号線ほか1路線 (木瀬城南通線)Ⅱ期 バイパス整備	前橋市上増田町ほか	R12以降	19		
		61	市道細井小北通線 バイパス整備	北代田町、青柳町	R12以降	5		
		75	市道00-047号線ほか2路線 現道拡幅	前橋市富田町	R7	2		
		78	市道15-767号線(江田天川大島 線) バイパス整備	前橋市朝倉町	R6	1		
		施策3 歩行者・自転車の安全な 移動空間の整備	歩行者や自転車の安全な通行を確保するため	34	市道18-031号線 歩道整備	前橋市池端町	R3	2
				35	市道00-065号線(泉橋通線) 歩道整備	前橋市上泉町	R7	18
36	市道00-360号線 (大胡110号線) 歩道整備			前橋市茂木町	R8	8		
37	市道00-398号線ほか1路線 (粕川2号線ほか) 歩道整備			前橋市粕川町中、 粕川町月田	R8	7		
38	市道00-199号線(時沢米野線) 歩道整備			前橋市富士見町時沢	R8	5		
39	市道21-3023号線ほか 歩道整備			前橋市粕川町前皆戸	R3	3		
40	市道00-196号線 (小暮石井線)Ⅱ期 歩道整備			前橋市富士見町 小暮ほか	R7	10		
42	(都)下川淵小北通線 歩道整備			前橋市鶴光路町ほか	R4	10		
43	市道04-972号線 自転車通行空間整備			前橋市田口町、 関根町	R6	6		
44	市道04-952号線 歩道整備			前橋市田口町	R4	1		
45	市道00-101号線 歩道整備			前橋市朝倉町	R6	1		
46	市道00-028号線ほか1路線 (群大附中通線) 路肩拡幅			前橋市幸塚町ほか	R9	7		
47	市道00-109号線(南高校通線) 歩道整備			前橋市上佐鳥町ほか	R8	6		
48	市道00-352号線(大胡) 歩道整備			前橋市滝窪町	R5	1		
49	市道00-105号線(西善玉村線) 歩道整備			前橋市西善町	R9	7		
50	市道00-081号線(木瀬中通線) 歩道整備	前橋市下長磯町	R8	1				
76	市道12-231号線(木瀬中通線) 現道拡幅	前橋市下長磯町	R8	1				
68	市道00-170号線 (大胡3号線(北)) 歩道整備	前橋市堀越町	R12以降	5				
77	市道19-4043号線(大胡) 歩道整備	前橋市河原浜町	R9	1				

※ 表中の全体事業費は、本プログラム策定時点のものであり、その後の不測の要因により変更となる可能性がある。

4. 継続事業（市町村事業）その2

(全体事業費：億円)

政策		番号	事業名	所在地	完成予定	全体事業費
施策	目的					
政策4. 住み続けられるまちづくり						
施策2 良好なまち並みと快適な住まいづくり	市街地の良好な都市景観や居住環境を確保するため	51	小暮土地区画整理	前橋市富士見町小暮外	R12以降	62
		52	文京町四丁目土地区画整理	前橋市文京町四丁目	R12以降	87
		53	元総社蒼海土地区画整理	前橋市元総社町外	R12以降	240
		54	駒形第一土地区画整理	前橋市駒形町外	R12以降	255
		55	二中地区（第一）土地区画整理	前橋市三河町一丁目外	R12以降	89
		56	千代田町三丁目土地区画整理	前橋市千代田町三丁目	R12以降	13
		57	新前橋駅前第三土地区画整理	前橋市古市町外	R12以降	13
		58	西部第一落合土地区画整理	前橋市元総社町外	R12以降	101

5. 令和6年度までに着手予定の事業（市町村事業）

政策		番号	事業名	所在地	備考
施策	目的				
政策3. 多様な移動手段の確保					
施策2 自動車交通網の整備	市街地等の円滑な通行を確保するため	60	群馬総社駅西口線 道路新設・駅前広場整備	前橋市総社町植野ほか	
		74	(都)西部環状線 現道拡幅	前橋市元総社町ほか	
施策3 歩行者・自転車の安全な	歩行者や自転車の安全な通行を確保するため	62	市道21-3085号線 (粕川3085号線ほか) 歩道整備	前橋市粕川町 一日市ほか	

6. 着手に向けて検討する事業（市町村事業）

政策		番号	事業名	所在地	備考
施策	目的				
政策3. 多様な移動手段の確保					
施策2 自動車交通網の整備	市街地等の円滑な通行を確保するため	63	(都)駒形駅前通線 道路新設	前橋市小屋原町	
		64	(都)辻中島線 道路新設	前橋市富士見町小暮	
		65	(都)朝日町下阿内線 現道拡幅	前橋市朝日町 二丁目ほか	
		66	(都)南部大橋線 現道拡幅	前橋市文京町 四丁目ほか	
		67	(都)城東朝倉線 現道拡幅	前橋市朝日町 三丁目ほか	
		79	市道00-106号線 (力丸団地通線) 現道拡幅	力丸町、房丸町	
		80	市道22-8085号線 現道拡幅	上細井町、富士見町時沢	
施策3 歩行者・自転車の安全な移動空間の整備	歩行者や自転車の安全な通行を確保するため	41	市道00-191号線ほか6路線 (粕川3号線ほか) 歩道整備	前橋市粕川町新屋、 大前田町ほか	
		69	市道21-3085号線南 (粕川新設道路) 歩道整備	前橋市粕川町一日市	

7. 継続事業（国直轄事業）

(全体事業費：億円)

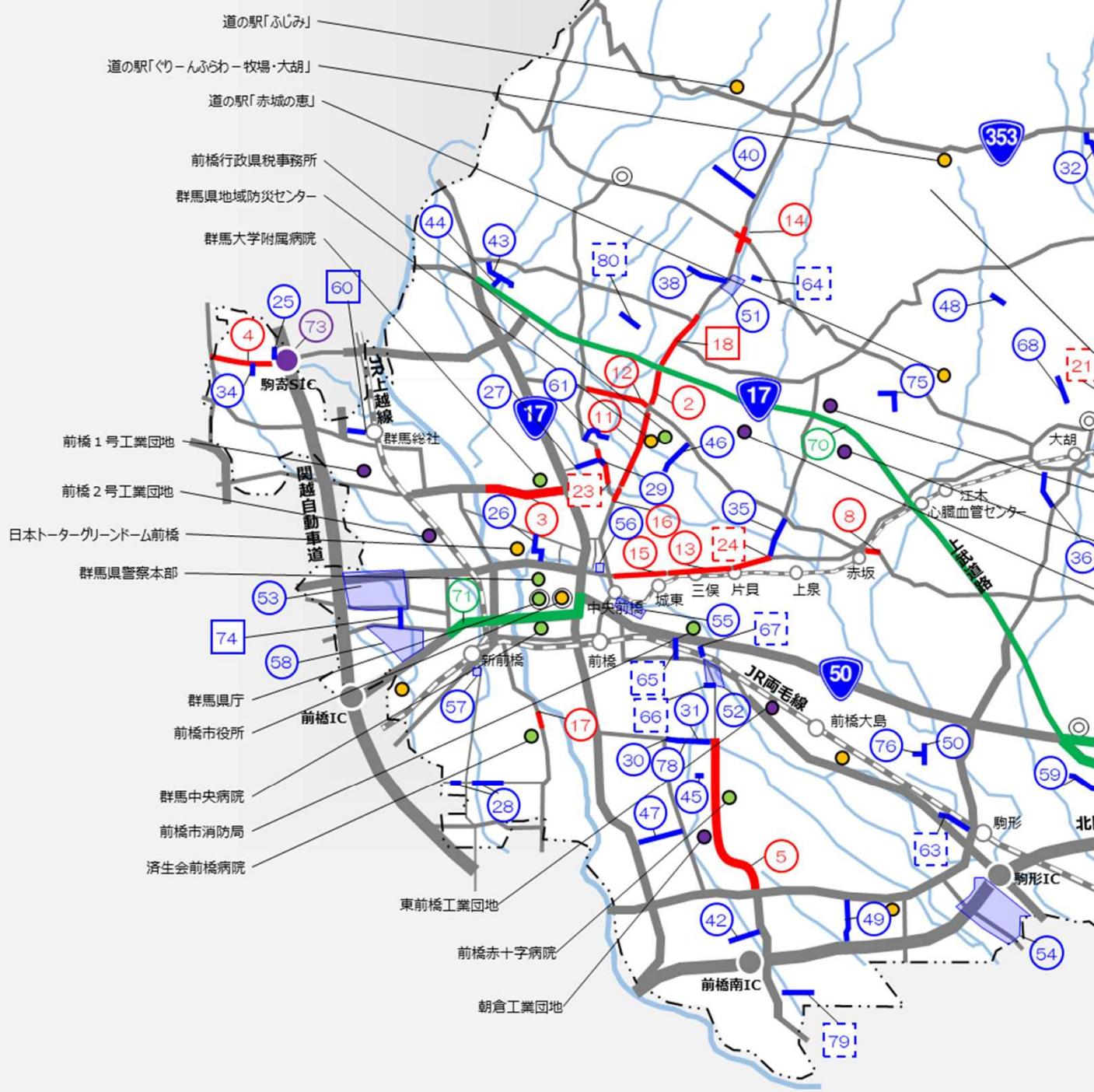
政策		番号	事業名	所在地	完成予定	全体事業費
施策	目的					
政策1. 災害レジリエンスNo.1の実現						
施策3 防災インフラの整備 (中長期レジリエンス戦略)	災害時にも機能する強靱な道路ネットワークを構築するため	70	国道17号 上武道路 バイパス整備	埼玉県熊谷市西別府 ～前橋市田口町		1,890
		71	国道17号 群馬大橋拡幅 現道拡幅	前橋市元総社町一丁目～ 本町一丁目		300
		72	国道50号 前橋笠懸道路 バイパス整備	前橋市今井町 ～みどり市笠懸町鹿		658

8. 継続事業（高速道路会社事業）

政策		番号	事業名	所在地	備考
施策	目的				
政策3. 多様な移動手段の確保					
施策2 自動車交通網の整備	駒寄スマートICと周辺地域の連携強化を図るため	73	関越自動車道(駒寄スマートIC) 大型車対応化	前橋市・吉岡町	R3完了

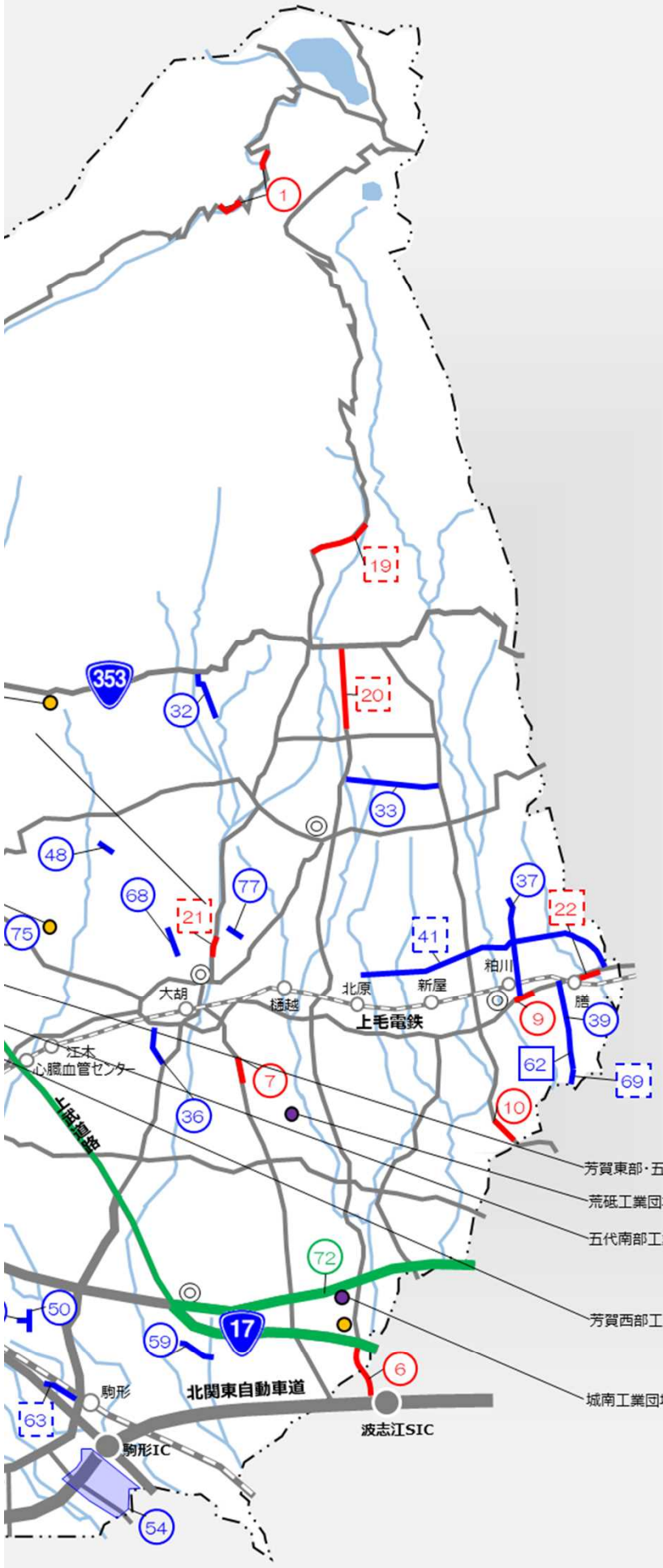
主要事業箇所図 (前橋地域)

第2部
地域計画編



凡例

- 【事業分野区分】
- 県事業
 - 国直轄事業
 - 市町村事業
 - 高速道路会社事業
- 【継続事業・着手予定事業の区分】
- 継続事業
 - 令和6年度までに着手予定の事業
 - 着手に向けて検討する事業
- 【その他】
- 主要な防災拠点（第1次防災拠点）
 - 主要な防災拠点（第1次防災拠点以外）
 - 主要な物流拠点（産業団地）



- 芳賀東部・五代工業団地
- 荒砥工業団地
- 五代南部工業団地
- 芳賀西部工業団地
- 城南工業団地

5km