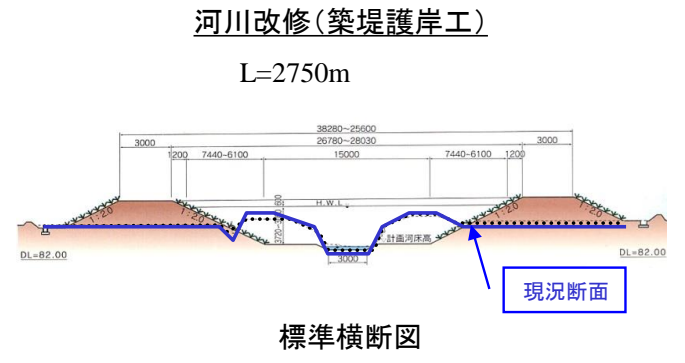
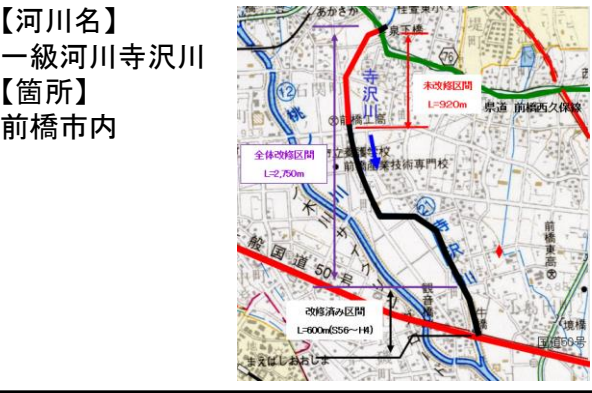


区分
河川

R5年度完成	事業名：一級河川 寺沢川河川改修事業
--------	--------------------

所属名	前橋土木事務所
-----	---------

1. 事業概要



2. 現場の特徴【ステップ1】

- ・寺沢川は、赤城南面を流れ桃ノ木川に合流する河川である。
- ・近年は沿川で宅地開発や学園都市開発等の土地利用が進展し、流域の都市化が進んでいる。

3. 事業目的【ステップ2】

- ①現場から何を見せるのか
寺沢川、赤城山、田園風景が調和した自然景観。
- ②どこから現場自体を見せるのか
橋や堤防天端から見せる。
- ③目指すべき目標像
・周辺景観と調和した堤防・護岸の整備。
・近隣住民の散策路や憩いの場としても利用できるような河川空間の確保。

4. 専門家の助言の有無【ステップ4】 (有・**無**)

5. 配慮内容【ステップ3】 **完成** (整備前後の写真やコメント等)、計画済・計画中 (想定される内容) >

○護岸ブロックの表面を土で覆い、コンクリートを露出させず周囲の景観と調和した自然な河岸を創る

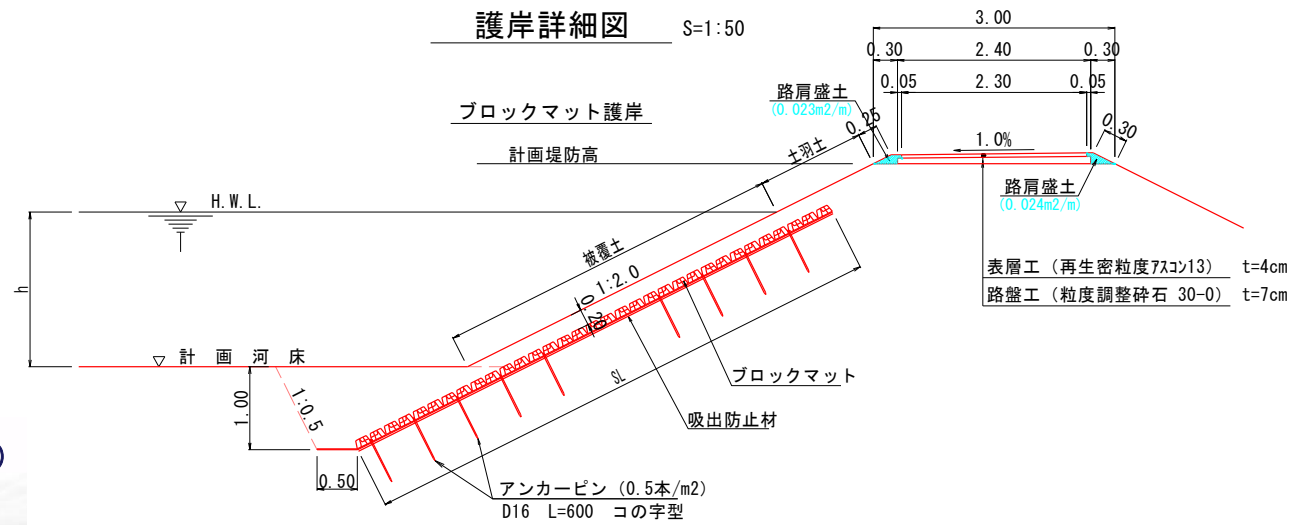


施工直後(6号橋上流)



施工後1年(6号橋上流)

※河床に置き石等を配置し、流れに変化を付けて瀬淵をつくる。



堤防天端から望む赤城山(国道50号上流左岸)