令和７年度

群馬県

市町村

要覧

目　　次

市町村別の概要

1．前　橋　市 …… 2
2．高　崎　市 …… 4
3．桐　生　市 …… 6
4．伊勢崎市 …… 8
5．太　田　市 …… 10
6．沼　田　市 …… 12
7．館　林　市 …… 14
8．渋　川　市 …… 16
9．藤　岡　市 …… 18
10．富　岡　市 …… 20
11．安　中　市 …… 22
12．みどり市 …… 24
13．榛　東　村 …… 26
14．吉　岡　町 …… 28
15．上　野　村 …… 30
16．神　流　町 …… 32
17．下仁田町 …… 34
18．南　牧　村 …… 36
19．甘　楽　町 …… 38
20．中之条町 …… 40
21．長野原町 …… 42
22．嬬　恋　村 …… 44
23．草　津　町 …… 46
24．高　山　村 …… 48
25．東吾妻町 …… 50
26．片　品　村 …… 52
27．川　場　村 …… 54
28．昭　和　村 …… 56
29．みなかみ町 …… 58
30．玉　村　町 …… 60
31．板　倉　町 …… 62
32．明　和　町 …… 64
33．千代田町 …… 66
34．大　泉　町 …… 68
35．邑　楽　町 …… 70

広域圏別の概要

利根沼田広域市町村圏振興整備組合 …… 74
渋川地区広域市町村圏振興整備組合 …… 76
富岡甘楽広域市町村圏振興整備組合 …… 78
吾妻広域町村圏振興整備組合 …… 80
多野藤岡広域市町村圏振興整備組合 …… 82

１－１）市町村所在地等一覧 …… 86
１－２）市町村合併の状況 …… 87
２－１）支所･出張所一覧 …… 88
２－２）支所･出張所に類する機関一覧 …… 91
３）市町村の町及び大字等の現況表 …… 93
４）特別地方公共団体の現況表 …… 103

資料編

【行財政】
1.1 市町村の変遷一覧 …… 107
1.2 市町村長等名簿 …… 108
1.3 議員定数及び定例会開催状況一覧表 …… 109
1.4 財政状況 …… 110
1.5 姉妹都市等提携状況一覧表（国外・国内） …… 115
【統計】
2.1 人口及び面積等 …… 120
2.2 産業別就業者数 …… 121
【地域指定・計画】
3.1 主な地域指定の状況一覧表 …… 122
3.2 市町村総合計画状況一覧表 …… 123
【公共施設】
4.1 公共施設の状況 …… 125
4.2 公の施設・指定管理者制度導入状況一覧表 …… 129
4.3 文化会館等一覧表 …… 132
4.4 博物館等施設一覧表 …… 134
4.5 日帰り公営温泉施設一覧表 …… 136
【公営企業・土地開発公社・三セク】
5.1 市町村別地方公営企業実施状況一覧表 …… 138
5.2 市町村土地開発公社一覧表 …… 139
5.3 市町村が出資・出えんする第三セクター一覧表 …… 140
【特色ある地域の個性】
6.1 市町村章一覧表 …… 142
6.2 市町村の花・木・鳥一覧表 …… 145
6.3 市町村マスコットキャラクター一覧表 …… 146
6.4 原動機付自転車等の新課税標識（ご当地プレート）導入状況一覧表 …… 148

凡　　例

【市町村別の概要】

１　調査期日の表示のないものは、令和７年４月１日現在のものである。

２　団体コード
総務省設定の都道府県、市町村コードである。なお、市町村名の前にある番号は、県内市町村の建制順として便宜上付けたものである。

３　市町村長等及び議長
令和７年１１月１３日現在のものである。

４　面積
「令和７年全国都道府県市町村別面積調」に基づく数値である。

５　国勢調査人口
平成22年度、平成27年度及び令和２年度の国勢調査に基づく数値である。
年齢別人口の構成比の割合は単位未満四捨五入のため、総数等と一致しない場合がある。なお、分母から年齢不詳を除して計算している。

６　人口と世帯
住民基本台帳（令和７年１月１日現在）に基づく数値である。

７　有権者
選挙人名簿登録者数（令和７年６月登録日現在）に基づく数値である。

８　令和６年度土地利用の状況
「令和６年度固定資産の価格等の概要調書等報告書」に基づく数値である。

９　産業別就業者数
令和２年の国勢調査に基づく数値である。なお、分母から分類不能の産業を除して計算している。

10　普通会計予算規模
令和５年度から７年度の普通会計当初予算総額とその伸び率である。

11　議会議員
条例定数は、各市町村が制定した議員定数条例に定められている議員定数である。

12　職員数
定員管理調査に基づく各市町村の常勤一般職の職員数である。

13　組織機構
原則として首長部局、教育委員会部局の組織機構である。

【広域圏別の概要】

１　調査期日の表示のないものは、令和７年４月１日現在のものである。

２　団体コード
総務省設定の都道府県、広域圏コードである。

３　設立年月日
広域市町村圏振興整備組合を設立した年月日である。

４　人　口
広域市町村圏振興整備組合を構成する市町村の人口で住民基本台帳（令和７年１月１日現在）に基づく数値である。

５　面　積
広域市町村圏振興整備組合を構成する市町村の面積の合計である。

６　広域市町村圏計画基本構想等
広域市町村圏計画の基本構想及び計画期間である。また、ふるさと市町村圏の設定がある広域圏については、ふるさと市町村圏の設定年度である。

７　執行機関
広域市町村圏振興整備組合における、執行機関の構成である。
令和７年１１月１日現在のものである。

８　行政委員会委員数
広域市町村圏振興整備組合における、行政委員会の委員数である。

９　議　会
広域市町村圏振興整備組合における、議会の構成である。

10　職員構成
広域市町村圏振興整備組合の規約で規定している、職員の設置に関する事項に基づいた職員構成である。

11　当初予算
令和６年度及び令和７年度の当初予算の一般会計・特別会計等の総額及び内訳である。

市　町　村　別　の　概　要

団体コード:102016

1. 前橋市（まえばしし）

〒371－8601　前橋市大手町二丁目12番1号

TEL　027-224-1111
FAX　027-224-3003

市役所まで:JR前橋駅徒歩15分

市　長　小川（おがわ）　晶（あきら）
　　期数　1　　任期　R10.2.27
副市長　猪俣　理恵
　　細谷　精一
議　長　富田　公隆　（議員任期R11.2.22）

市制施行日	明治25年4月1日	面　積	311.59 ㎢
H　P	https://www.city.maebashi.gunma.jp/		
E-mail	seisaku@city.maebashi.gunma.jp		

花:ばら、つつじ　　木:けやき、いちょう　　鳥:－

キャッチフレーズ　：水と緑と詩（うた）のまち

【市町村のあらまし】

前橋は古くは「まやはし」と称し、「厩橋」が「前橋」に改められたのは酒井忠清が城主であった頃と言われている。

群馬県の中央部よりやや南で、東京から約100kmの地点に位置し、本市を両分する利根川を挟んで両側に市街地は発達している。明治14年県庁が置かれることになって町繁栄の基礎が築かれ、明治22年町制を施行、同25年県内最初、関東で4番目、全国で41番目に市制を施行し、令和4年には、市制施行130周年を迎えた。

平成16年12月5日には、大胡町・宮城村・粕川村と合併し、21年4月には県内初の中核市へ移行するとともに、5月5日には富士見村と合併し、さらなる飛躍を続けている。

【産業・経済】

令和2年国勢調査による産業就業別人口において、第3次産業は111,234人であり、全体の70.7%を占めている。群馬県の政治や経済、文化の中心都市として、多くの行政機関や金融保険業などのサービス産業が集積している。

「前橋市中小企業振興基本条例」を制定するとともに、「前橋市産業振興ビジョン」を策定し、産業の活性化や企業立地の促進、起業家の創出や人材育成などの取組を進めている。

中心市街地の活性化に向けては、令和元年に策定した官と民が連携したまちづくりの指針である「前橋市アーバンデザイン」をもとに、民間主体のまちづくりを推進している。

【観光施設・公共施設等】

・楽歩堂前橋公園　・臨江閣　・児童遊園「るなぱあく」
・日本トーターグリーンドーム前橋　・日本キャンパック大室公園
・敷島公園　・敷島公園門倉テクノばら園　・蚕糸記念館
・広瀬川河畔緑地　・前橋文学館　・県立赤城公園
・前橋空襲と復興資料館　・美術館「アーツ前橋」
・粕川温泉元気ランド　・Gunma Flower Park＋
・馬事公苑　・赤城温泉郷　・SUBARUふれあいの森 赤城
・道の駅赤城の恵（環境システム荻窪公園、農畜産物直売所「味菜」、あいのやまの湯）
・道の駅ぐりーんふらわー牧場・大胡（花木農産物直売所「さんぽ道」）
・道の駅ふじみ（風ラインふじみ農産物直売所、富士見温泉ふれあい館）
・道の駅まえばし赤城

【名勝・旧跡】

・岩神の飛石（国指定天然記念物）　・滝沢の不動滝(県指定名勝)
・横室の大カヤ（国指定天然記念物）　・前橋城車橋門跡(市指定史跡)

【文化財】

国指定史跡　・上野国分寺跡・総社古墳群
・前・中・後二子古墳並びに小古墳・二子山古墳（天川）・山王廃寺跡
・八幡山古墳　・女堀（平安時代末期の未完成用水路）
国指定重要文化財　・上野国山王廃寺塔心柱根巻石
・阿久沢家住宅（17世紀末の茅葺の古民家）
・臨江閣（明治時代建築の近代和風の木造建物）
・塩原家住宅（国内最大級の蚕種農家建築）

【伝統行事・伝統芸能】

・初市（1月「だるまいち」と称され約400年の歴史がある）

【祭り・イベント等】(R7.6.1現在)

・前橋初市まつり（1月）　・AKAGI WHITE WEEK（1月下旬～2月上旬）
・道の駅まえばし赤城周年祭（3月下旬）
・赤城南面千本桜まつり(4月)
・春のばら園まつり(5月)　・朔太郎忌（5月）
・道の駅まえばし赤城台湾フェア（6月下旬～7月上旬）
・前橋七夕まつり（7月）　・大胡祇園まつり(7月)
・赤城山らんたん祭り(8月)　・あかぎ大沼・白樺マラソン大会（8月）
・前橋花火大会（8月）
・まえばし赤城山ヒルクライム(9月)　・赤城山100ウルトラマラソン(9月)
・前橋まつり（10月）　・朔太郎音楽祭(10月)
・秋のバラフェスタ（10・11月）

【特産品・名物】

・豚肉料理　・焼きまんじゅう・ばら・創作こけし
・前橋の天然水アカギノメグミ　・「赤城の恵」認証品（50品目（R7.4.1時点））

【国勢調査人口】

区　分		H22.10.1	H27.10.1	R2.10.1
人口	男	166,043	164,136	162,298
	女	174,248	172,018	169,851
	計	340,291	336,154	332,149
世帯数		133,322	136,900	141,882
構成比	15歳未満	13.6 %	12.7 %	11.8 %
	15～64歳	62.9 %	59.6 %	57.4 %
	65歳以上	23.5 %	27.7 %	30.8 %

【人口及び有権者数】

区分	人　口	有権者
男	161,107	132,680
女	168,013	141,193
計	329,120	273,873
世帯数	157,108　世帯	

※
人口及び世帯数は、住民基本台帳（R7.1.1現在）に基づく数値である。
有権者は、R7.6月登録日現在の選挙人名簿登録者数である。

【令和6年度土地利用の状況】

農　地	30.6 %	9,531 ha
宅　地	22.6 %	7,052 ha
山　林	13.8 %	4,302 ha
その他	33.0 %	10,274 ha

【産業別就業者数】（R2国調）

区　分	第1次産業	第2次産業	第3次産業	総数（分類不能含）
就業者（人）	6,373	35,635	111,234	157,266
構成比（%）	4.2	23.3	72.6	100.0

【普通会計予算規模】　（単位：百万円）

年度	当初予算額	増減率
5	146,625	△4.1 %
6	152,364	3.9 %
7	157,702	3.5 %

【議会議員】

条例定数　：38 人　｜　現員数：38 人　（R7.5.1現在）

【職員数】（R7.4.1現在）

一般行政	教育	消防	公営企業等	合計
1,596 人	363 人	409 人	269 人	2,637 人

【令和6年度の主な施策・事業】（単位：百万円）

市立中学校・高校体育館空調設置	1,007
赤城公園整備促進事業	809
駒寄スマートIC産業団地造成事業	711
市立中学校給食費の無償化	419
防災行政無線屋外拡声子局設備更新	280
マイタク運営事業	204
給食費の食材高騰分の公費負担を拡充	164
まえばしコミュニティ支援事業	153

【令和7年度の主な施策・事業】（単位：百万円）

市立小中学校給食費無償化	1,478
道水路補修改良事業	1,327
市街地再開発事業	580
産業団地造成（駒寄SIC・大前田樋越）	434
GIGAスクール	323
担い手支援事業補助金	54
前橋空襲と復興資料館	23
緊急通報電話設置事業	23

【特色ある施策・事業等】

・特別支援教育推進事業
・特別支援学校校舎増改築設計業務委託
・病児保育施設利用予約システム導入
・休日保育促進事業補助金
・まえばしSOCIAL GOODS project
・見守りライト設置推進事業
・生分解性マルチ購入促進事業
・人材確保支援補助金
・「前橋ウィッチーズ」関連事業
・台湾インバウンド誘致
・JR群馬総社駅東口ロータリー拡張工事
・高校生世代通学バス定期代補助事業

【今後の主要課題及び目標等】

人口減少問題の解決のため、2024年度から4年間の「第3期県都まえばし創生プラン」に基づき、引き続き地方創生に向けた取組を進めていく。

■基本目標
①結婚・出産・子育ての希望をかなえる
②若者の定着と多様な人材の活躍により、地域の活力を維持する

■優先課題
①進展する人口減少（横断的課題）
②未婚率の上昇と出生数の減少
③若者の総数の減少
④高齢者・外国人住民の増加

【組織機構】

市長
- 副市長
  - 総務部 ― 秘書課、職員課、文書法制課、契約監理課、防災危機管理課
  - 未来創造部 ― 政策推進課、交通政策課、広報ブランド戦略課、情報政策課
  - 財務部 ― 財政課、資産経営課、収納課、市民税課、資産税課
  - 市民部 ― 市民協働課、共生社会推進課、市民課、大胡支所、宮城支所、粕川支所、富士見支所
  - 文化スポーツ観光部 ― 文化国際課、スポーツ課、観光政策課
  - 福祉部 ― 社会福祉課、長寿包括ケア課、介護保険課、障害福祉課、指導監査課
  - こども未来部 ― こども政策課、こども支援課、こども施設課
  - 健康部 ― 保健所（保健総務課、健康増進課、保健予防課、衛生検査課）、国民健康保険課
  - 環境部 ― 環境政策課、ごみ政策課、ごみ収集課、廃棄物対策課、清掃施設課
  - 産業経済部 ― 産業政策課、にぎわい商業課、公営事業課
  - 農政部 ― 農政課、農村整備課
  - 都市計画部 ― 都市計画課、建築指導課、開発指導課、建築住宅課、市街地整備課、区画整理課
  - 建設部 ― 道路建設課、道路管理課、東部建設事務所、公園緑地課、公園管理事務所
- 会計管理者 ― 会計室
- 公営企業管理者
  - 水道局 ― 経営企画課、水道整備課、浄水課、下水道整備課、下水道施設課
  - 消防局 ― 総務課、予防課、警防課、救急課、通信指令課、消防署（5署）

教育委員会 ― 教育長 ― 事務局 ― 総務課、教育施設課、文化財保護課、学務管理課、学校教育課、生涯学習課、教育支援課、図書館

議会 ― 議会事務局 ― 総務課、議事課
選挙管理委員会事務局　監査委員事務局　農業委員会事務局

団体コード:102024

2. 高崎市（たかさきし）

〒370－8501　高崎市高松町35番地1

TEL　027-321-1111
FAX　027-327-6470

市役所まで:JR高崎駅徒歩8分

市　長　富岡　賢治（とみおか　けんじ）
　　期数　4　任期　R9.5.1
副市長　兵藤　公保
　　曽根　光広
議　長　根岸　赴夫（議員任期R9.4.26）

市制施行日	明治33年4月1日	面　積	459.16 ㎢
H　P	https://www.city.takasaki.gunma.jp/		
E-mail	kikaku@city.takasaki.gunma.jp		

花:サクラ、ハクモクレン　　木:ケヤキ、カシ　　鳥:ウグイス

キャッチフレーズ　：　変革する高崎

【市町村のあらまし】

高崎という地名は、1598年に徳川四天王の井伊直政が和田の地へ移り、高崎と改めたことに由来している。また、古代から上毛三山を背景に関東と甲信越を結ぶ交通と産業の中心としてひらけたまちで、現在では関越自動車道、北関東自動車道、上信越自動車道の3本の高速道路と、上越新幹線、北陸新幹線の2本の新幹線、高崎線などのJR在来線5本と私鉄1路線が集中する日本有数の交通拠点都市となっている。加えて、豊かな自然や歴史的に貴重な史跡も数多く有するなど、香り高い文化と快適な都市空間が調和した優れた居住性をもつ都市である。

平成23年4月には全国で41番目の中核市となった。

【産業・経済】

高崎市は、古くから交通の要衝であったことから商都として発展を続け、近代においては、全国に先駆けた問屋団地や地方卸売市場の整備に取り組んできた。現在では、機械、金属をはじめ食品、化学など高度な産業の集積が進むとともに、平野部から山間地に至る市域の中では、地域の特性を生かした多彩な農産物が生産されており、商・工・農林業の各分野にわたりバランスのとれた産業・経済基盤を有している。

【観光施設・公共施設等】

・高崎白衣大観音 ・群馬コンベンションセンター(Gメッセ群馬)
・観音山ファミリーパーク ・高崎市美術館 ・高崎市タワー美術館
・高崎市山田かまち美術館・高崎市染料植物園・群馬の森
・群馬音楽センター ・高崎シティギャラリー ・高崎アリーナ
・高崎サウンド創造スタジオ ・倉賀野古商家おもてなし館
・高崎芸術劇場 ・高崎市文化会館 ・箕郷文化会館
・新町文化ホール・榛名文化会館 ・高崎市少年科学館・吉井文化会館
・かみつけの里博物館 ・観音山キャンプパークジョイナス
・上野国分寺跡 ・土屋文明記念文学館 ・日本絹の里
・箕郷梅林 ・榛名梅林 ・箕郷矢原宿カフェ
・榛名湖温泉ゆうすげ ・榛名湖アーティスト・レジデンス
・はまゆう山荘 ・わらび平森林公園キャンプ場
・クラインガルテン相間川温泉「ふれあい館」
・道の駅「くらぶち小栗の里」・くらぶちこども天文台
・多胡碑記念館 ・牛伏山自然公園・牛伏ドリームセンター
・高崎市地域活性化センター・村上鬼城記念館・高崎伝統文化の館

【名勝・旧跡】

(市名勝)榛名神社九折岩・鞍掛岩、(国天然記念物)榛名神社の矢立スギ、(県天然記念物)ハクモクレン、萩原の大笠マツ 、里見の大ナシ、仁叟寺のカヤ他

【文化財】

(国特別史跡)山上碑及び古墳、多胡碑、金井沢碑
※山上碑、多胡碑、金井沢碑は、上野三碑として、ユネスコ「世界の記憶」に登録。
(国史跡)日高遺跡、観音塚古墳、上野国分寺跡、保渡田古墳群、北谷遺跡 、箕輪城跡他
(国重要文化財)榛名神社、旧新町紡績所他
(県史跡)倉渕村長井石器時代住居跡、上豊岡の茶屋本陣、小栗上野介忠順の墓、馬庭念流道場及び関係文書他
(県重要文化財)旧下田邸書院及び庭園 、高崎城乾櫓他

【伝統行事・伝統芸能】

・神楽 ・どんどん焼き ・獅子舞

【祭り・イベント等】(R7.6.1現在)

・高崎商都博覧会(4月)・たかさき春まつり(4月)・スプリングフェスティバル(4月)・森とオーケストラ(4月)・しんまち桜まつり(4月)・花水木まつり(4月)・みさと芝桜まつり(4・5月)・榛名山ヒルクライムin高崎(5月)・高崎市民美術展覧会(5月)・幽玄の杜音楽会(5月)・ストリートライブin高崎どこもかしこも(5月)・ヤナガワ村祭り春(5月)・小栗まつり(5月)・高崎はしご酒春(5・6月)・TAKASAKI CITY ROCK FES(6月)・吉井どろんこ祭り(6月)・新町七夕まつり、オトナヨミセ(7月)・榛名湖リゾート・トライアスロンin群馬(7月)・箕郷ふるさと祭り(8月)・吉井ふるさと祇園祭り(8月)・榛名湖花火大会(8月)・新町ふるさと祭り(8月)・榛名ふるさと祭り商工祭花火大会(8月)・ぐんま「はにわの里」夏まつり(8月)・くらぶちの夏祭り(8月)・万灯会(9月)・高校生バンドフェスティバル(8月)・高崎まつり、高崎山車まつり(8月)・はるなの梨まつり(8月)・たかさきキッズパーク(9月)・縁日広場(9月)・メルヘンと遊びの世界展(9月)・榛名湖マラソン(9月)・高崎音楽祭(9・10月)・高崎はしご酒秋(9・10月)・お囃子大会(10月)・高崎マーチングフェスティバル(10月)・みのわの里きつねの嫁入り(10月)・箕輪城まつり(10月)・クラインガルテン収穫祭(10月)・かみつけの里古墳祭り(10月)・上野国分寺まつり(10月)・たかさき雷舞フェスティバル(10月)・榛名ふるさと祭り(10月)・たかさきハロウィン(10月)・アートプロジェクト高崎(10・11月)・TSKフェスwithゴム動力自動車コンテスト(10月)・たかさき太鼓祭り(10月)・高崎光のページェント(10～3月)・しんまちフェスタ(10月)・キングオブパスタ(11月)・高崎えびす講市(11月)・ヤナガワ村祭り秋(11月)・烏川渓谷ロードレース大会(11月)・たかさき能(11月)・しんまち大道芸まつり、商工祭(11月)・吉井秋まつり(11月)・高崎市・高崎茶道会合同茶会(11月)・高崎伝統民俗芸能祭り(11月)・榛名神社社家町新そば祭り(11月)・拝啓ボウイ様(11月)・高崎菓子まつり(11月)・榛名湖イルミネーションフェスタ(12月)・新町イルミネーション(12・1月)・高崎だるま市(1月)・市民文化フェスティバル(2月)・タカサキダンスフェスティバル(2月)・新町ひなまつり(2・3月)・みさと梅まつり(2・3月)・榛名の梅祭り(3月)・はるな梅マラソン(3月)・高崎映画祭(3月)・全国アマチュアミュージシャンフェスティバル(3月)

【特産品・名物】

・高崎だるま ・焼まんじゅう ・清酒 ・梅 ・ハム ・焼酎 ・野菜
・きのこ類 ・果物・高崎うどん・高崎パスタ・高崎ホルモン
・国府白菜 ・国分にんじん

【国勢調査人口】

区　分		H22.10.1	H27.10.1	R2.10.1
人口	男	181,667	181,601	182,646
	女	189,635	189,283	190,327
	計	371,302	370,884	372,973
世帯数		147,116	150,180	160,981
構成比	15歳未満	14.1 %	13.4 %	12.6 %
	15～64歳	63.1 %	60.1 %	58.8 %
	65歳以上	22.8 %	26.5 %	28.7 %

【人口及び有権者数】

区分	人　口	有権者
男	179,689	149,413
女	186,283	156,941
計	365,972	306,354
世帯数	173,217 世帯	

※
人口及び世帯数は住民基本台帳(R7.1.1現在)に基づく数値である。
有権者はR7.6月登録日現在の選挙人名簿登録者数である。

【令和6年度土地利用の状況】

農　地	17.9 %	8,237 ha
宅　地	14.6 %	6,687 ha
山　林	21.9 %	10,051 ha
その他	45.6 %	20,941 ha

【産業別就業者数】（R2国調）

区　分	第1次産業	第2次産業	第3次産業	総数（分類不能含）
就業者(人)	4,267	47,283	123,781	180,730
構成比(%)	2.4	27.0	70.6	100.0

【普通会計予算規模】（単位:百万円）

年度	当初予算額	増減率
5	166,265	1.3 %
6	168,410	1.3 %
7	164,778	△ 2.2 %

【議会議員】

条例定数 ： 38 人　｜　現員数 ： 38 人　（R7.5.1現在）

【職員数】（R7.4.1現在）

一般行政	教育	消防	公営企業等	合計
1,715 人	483 人	0 人	222 人	2,420 人

【令和6年度の主な施策・事業】（単位:百万円）

英語教育指導事業	434
労使会館建設事業	976
農業者新規創造活動支援	150
まちなか商店リニューアル助成	300
児童相談所整備事業	1,137
高齢者福祉なんでも相談センター開設	30
災害対策用資機材整備	68
高浜クリーンセンター建設事業	10,607
豊岡新駅周辺整備事業	304
烏川かわまちづくり整備事業	277

【令和7年度の主な施策・事業】（単位:百万円）

給食費一部無償化	825
放課後児童クラブの充実	1,142
農業者新規創造活動支援	120
まちなか商店リニューアル助成	280
児童相談所の開設	241
住まいの防犯対策補助金	10
箕郷多目的運動場(仮称)整備事業	160
スマートIC周辺集客施設整備事業	638
豊岡だるま駅設置事業	857
学校体育館空調設備設置事業	490

【特色ある施策・事業等】

① 子育て環境支援や高齢者福祉の充実
② まちなか活性化のための各種支援事業
③ 住まいの防犯対策や外国人住民にやさしい街づくりの推進
④ 農商工連携事業の支援、ビジネス誘致の積極的な推進及び高崎ブランドの世界発信の推進

【今後の主要課題及び目標等】

① 教育と人づくりの推進
② ビジネス誘致・農業支援等による産業の振興
③ 文化と歴史を活かした創造的な高崎の創出
④ やさしい眼差しに満ちた市政の推進
⑤ 合併した地域の個性を活かした魅力づくりの推進
⑥ 安心・安全な地域社会づくり
⑦ 大勢の人が歩き、賑わう街の創出

【組織機構】

- 市長
  - 副市長
    - 総務部 ― 秘書課、企画調整課、コンプライアンス室、防災安全1課、防災安全2課、職員課、情報政策課、国際課、文化課、スポーツ課、広報課
    - 財務部 ― 財政課、管財課、契約課、技術監理課、市民税課、資産税課、納税課
    - 市民部 ― 市民生活課、人権男女共同参画課、防犯・青少年課、地域交通課、市民課、保険年金課
    - 福祉部 ― 社会福祉課、指導監査課、障害福祉課、長寿社会課、介護保険課、こども家庭課、放課後児童クラブ支援課、保育課、児童相談所準備室、こども救援センター、こども発達支援センター
    - 保健医療部 ― 保健医療総務課、保健予防課、健康課、生活衛生課、食肉衛生検査所
    - 環境部 ― 環境政策課、一般廃棄物対策課、産業廃棄物対策課、環境施設整備室、清掃管理課、高浜クリーンセンター、城南クリーンセンター、吉井クリーンセンター
    - 商工観光部 ― 産業政策課、商工振興課、観光課
    - 農政部 ― 農林課、田園整備課
    - 建設部 ― 管理課、土木課、道路維持課、建築住宅課、建築指導課、開発指導課
    - 都市整備部 ― 都市計画課、景観室、産業・流通基盤整備室、市街地整備課、区画整理課、都市施設課、公園緑地課
    - 倉渕支所 ― 地域振興課、税務課、市民福祉課、農林建設課
    - 箕郷支所 ― 地域振興課、税務課、市民福祉課、産業課、建設課
    - 群馬支所 ― 地域振興課、税務課、市民福祉課、産業課、建設課
    - 新町支所 ― 地域振興課、税務課、市民福祉課、建設課
    - 榛名支所 ― 地域振興課、税務課、市民福祉課、産業観光課、建設課
    - 吉井支所 ― 地域振興課、税務課、市民福祉課、産業課、建設課
  - 会計管理者 ― 会計課
- 教育委員会
  - 教育部 ― 教育総務課、社会教育課、文化財保護課、教職員課、学校教育課、健康教育課
  - 学校その他の教育機関 ― 小学校(58校)、中学校(25校)、高崎経済大学附属高等学校、幼稚園(8園)、高崎特別支援学校、公民館(45館)、図書館(6館)、市民活動センター、交流館(17館)、歴史民俗資料館、観音塚考古資料館、かみつけの里博物館、榛名歴史民俗資料館、吉井郷土資料館、多胡碑記念館、教育センター、和田橋交通公園、榛名林間学校榛名湖荘、学校給食センター(3所)
- 議会 ― 議会事務局 ― 庶務課、議事課
- 選挙管理委員会事務局
- 監査委員事務局
- 農業委員会事務局

団体コード:102032

3. 桐生市（きりゅうし）

〒376－8501　桐生市織姫町1番1号

TEL　0277-46-1111
FAX　0277-43-1001

市役所まで:JR桐生駅徒歩10分

市　長　荒木（あらき）　恵司（けいじ）
期数　2　任期　R9.5.1
副市長　西條　敦史

議　長　人見　武男　（議員任期R9.5.1）

市制施行日	大正10年3月1日	面　積	274.45 ㎢
H　P	https://www.city.kiryu.lg.jp/		
E-mail	miryoku@city.kiryu.lg.jp		

花:サルビア　　木:モクセイ　　鳥:－

キャッチフレーズ　：感性育み　未来織りなす　粋なまち桐生

【市町村のあらまし】

群馬県の東南部に位置し、赤城山や日光連山に囲まれ、桐生川・渡良瀬川の清流が流れる山紫水明のまちで、大正10年（1921年）に市制を施行。その後幾多の市域の変遷を経て、平成17年6月に旧新里村・旧黒保根村と合併した。

古くから「西の西陣、東の桐生」と称され、織物のまちとして発展してきた歴史が物語るように、ノコギリ屋根織物工場などの歴史的建造物が数多く残されている。桐生新町伝統的建造物群保存地区は国の重伝健地区に選定されるとともに、日本遺産「かかあ天下ーぐんまの絹物語ー」を構成する文化財13件のうち、6件が桐生市の文化財となっている。

【産業・経済】

繊維関連技術を始め、多種多様なものづくり基盤技術が集積する地域特性を活かすとともに、「産・学・官・金」の地域一体となった連携強化を図りながら、新産業の創出や成長産業の育成、創業促進等に積極的に取り組んでいるほか、工業団地の整備や企業誘致などにも取り組み、「安定した雇用」や「魅力ある仕事」の創出を促進している。

【観光施設・公共施設等】

・未来へはばたけ 山田製作所 桐生が岡動物園　・アースケア桐生が岡遊園地
・梅田ふるさとセンター　・利平茶屋森林公園(ｷｬﾝﾌﾟ場)
・桐生市観光情報センター「シルクル桐生」・花見ヶ原森林公園(ｷｬﾝﾌﾟ場)
・桐生観光物産館わたらせ　・梨木温泉
・群馬県立ぐんま昆虫の森　・桐生市ふるさと探訪ふれあい館
・新里町農産物等直売所　・道の駅「くろほねやまびこ」
・日本遺産（白瀧神社、絹撚記念館、重伝建地区、後藤織物、織物参考館紫、桐生織物記念館）

【名勝・旧跡】

・群馬大学工学部同窓記念会館　・桐生柄杓山城跡
・新里のサクラソウ群落　・桐生川源流林　・山上城跡
・武井廃寺塔跡　・古路瀬渓谷　・亀石　・イボ石　・エボ石

【文化財】

国重文　・青蓮寺の銅造阿弥陀如来及両脇侍立像
・彦部家住宅　・旧群馬県衛生所（桐生明治館）
・天満宮　・山上多重塔　など
県重文　・栗生神社本殿　など
市重文　・旧矢野蔵群（有鄰館）
・旧模範工場桐生撚糸合資会社事務所棟（絹撚記念館）など
登録文化財　・ノコギリ屋根工場、洋風建築など、主に織物産業に係る近代化遺産

【伝統行事・伝統芸能】

・だるま市（1月）　・八木節…郷土芸能
・御籌（みかがり）神事（2月）・涌丸(医光寺)のささら舞(獅子舞)
・前田原(十二山神社)の獅子舞
・えびす講（11月）　・日限地蔵尊縁日（毎月24日）

【祭り・イベント等】(R7.6.1現在)

・ニューイヤー駅伝（1月）　・桐生市物産まつり（2月）
・桐生市堀マラソン大会（2月）・桐生八木節まつり（8月）
・新里まつり（8月）　・くろほね夏まつり（8月）
・ファッションウィーク（10月下旬～11月下旬）
・天満宮古民具骨董市（毎月第1土曜日）
・買場紗綾市（毎月第1土曜日）
・からくり人形芝居上演（毎月第1・第3土曜日）

【特産品・名物】

・桐生織物　・アジサイ　・うどん　・ひもかわ　・ぶどう
・キュウリ　・しいたけ　・マイタケ　・ソースカツ丼

【国勢調査人口】

区　分		H22.10.1	H27.10.1	R2.10.1
人口	男	58,765	55,327	51,392
	女	62,939	59,387	55,053
	計	121,704	114,714	106,445
世帯数		46,688	46,034	44,971
構成比	15歳未満	11.8 %	10.5 %	9.4 %
	15～64歳	59.7 %	56.2 %	54.2 %
	65歳以上	28.5 %	33.3 %	36.4 %

【人口及び有権者数】

区分	人　口	有権者
男	48,930	41,846
女	52,255	45,596
計	101,185	87,442
世帯数	49,253　世帯	

※
人口及び世帯数は住民基本台帳（R7.1.1現在）に基づく数値である。
有権者はR7.6月登録日現在の選挙人名簿登録者数である。

【令和6年度土地利用の状況】

農　地	6.6 %	1,820 ha
宅　地	9.4 %	2,576 ha
山　林	27.1 %	7,438 ha
その他	56.9 %	15,611 ha

【産業別就業者数】（R2国調）

区　分	第1次産業	第2次産業	第3次産業	総数（分類不能含）
就業者（人）	1,239	16,737	31,253	50,776
構成比（%）	2.5	34.0	63.5	100.0

【普通会計予算規模】　（単位：百万円）

年度	当初予算額	増減率
5	46,080	6.0 %
6	50,295	9.1 %
7	50,848	1.1 %

【議会議員】

条例定数　：22　人	現員数：21　人　（R7.5.1現在）

【職員数】　（R7.4.1現在）

一般行政	教　育	消　防	公営企業等	合　計
583 人	163 人	212 人	90 人	1,048 人

【令和6年度の主な施策・事業】（単位：百万円）

庁舎整備事業	3,340
球都桐生プロジェクト推進事業	103
特定教育・保育施設整備補助事業	386
電子地域通貨事業	273
（仮称）総合教育センター整備事業	949
桐生大橋長寿命化事業	255
リトリート環境整備事業	177
きりゅう暮らし応援事業	239
青年の家改修事業	29
デジタルクリエイティブ人材育成事業	22

【令和7年度の主な施策・事業】（単位：百万円）

庁舎整備事業	1,337
球都桐生プロジェクト推進事業	117
奨学資金貸付事業	51
電子地域通貨事業	206
桐生市産材学習机木育推進事業	12
桐生大橋長寿命化事業	255
リトリート環境整備事業	142
きりゅう暮らし応援事業	185
災害対策用トイレ整備事業	30
移住定住促進事業	62

【特色ある施策・事業等】

【女性・若者から選ばれる桐生市へ向けた事業】
- 中学生給食費無償化事業
- 保育園留学事業
- 学生連携事業　など

【上記以外の特色ある施策・事業等】
- 黒保根町の”リトリートの聖地化”に向けた環境整備
- 子ども観光ガイドスペシャリストの育成
- 「ミニきりゅう」による”こどものまちの聖地化”の実現
- サイエンスドクター事業、未来創生塾支援事業

「桐生市移住支援フロント　むすびすむ桐生」のより深化させた取り組みの推進
- きりゅう暮らし応援事業
- 球都桐生プロジェクト推進事業
- SDGs推進事業
- デジタルクリエイティブ人材育成事業　など

【今後の主要課題及び目標等】

- 「桐生市第六次総合計画」及び「第2期桐生市まち・　ひと・しごと創生総合戦略」の一体的な推進
- 「桐生市過疎地域持続的発展計画」に基づく地域振興・地域活性化の推進
- SDGs（持続可能な開発目標）の推進
- 「桐生市行政改革方針」の推進
- 「公共施設等総合管理計画」の推進

【組織機構】

市長
- 副市長
  - 秘書室
  - 共創企画部 ― 企画課、特命推進室、魅力発信課、交通ビジョン推進室、防災・危機管理課
  - 総務部 ― 総務課、人材育成課、財政課、DX推進室、契約検査課、税務課、納税課
  - 市民生活部 ― 地域づくり課、市民相談情報課、市民課、スポーツ・文化振興課、市史編さん室、SDGs推進課、清掃センター
  - 保健福祉部 ― 健康長寿課、福祉課、医療保険課、地域医療感染症対策室
  - 子どもすこやか部 ― 子育て支援課、子育て相談課、青少年課
  - 産業経済部 ― 商工振興課、観光交流課、日本遺産活用室、農林振興課
  - 都市整備部 ― 都市計画課、土木課、公園緑地課、建築住宅課、建築指導課、空き家対策室
  - 地域振興整備局 ― 新里支所市民生活課、新里支所地域振興整備課、黒保根支所市民生活課、黒保根支所地域振興整備課
  - 水道局 ― 総務課、工務課、浄水課、下水道課、境野水処理センター
- 会計管理者 ― 出納室

消防本部
- 総務課、予防課、警防課、通信指令課
- 桐生消防署 ― 消防課、東分署、南分署
- 桐生みどり消防署 ― 消防課、大間々新里分署、黒保根東分署

教育委員会 ― 教育長 ― 教育部 ― 総務課、学校教育課、教育環境課、生涯学習課、文化財保護課、図書館

議会 ― 議会事務局 ― 議事課

選挙管理委員会事務局　監査委員事務局　農業委員会事務局

	団体コード:102041 4. 伊勢崎市（いせさきし）	〒372－8501 伊勢崎市今泉町二丁目410番地 TEL 0270-24-5111 FAX 0270-23-9800 市役所まで:JR両毛線伊勢崎駅からタクシーで10分。東武伊勢崎線新伊勢崎駅から徒歩10分。JR高崎線本庄駅からタクシーで20分。上越新幹線本庄早稲田駅からタクシーで25分

市　長　臂（ひじ）　泰雄（やすお）	市制施行日	平成17年1月1日	面　積　139.44 k㎡
期数 2 任期 R11.1.22	H　P	https://www.city.isesaki.lg.jp	
副市長　下城　賢治	E-mail	kikaku@city.isesaki.lg.jp	
藤原　通孝	花:ツツジ、サルビア　キク、スイセン	木:マツ	鳥:－
議　長　大木　光（議員任期R8.4.30）			

キャッチフレーズ　：えがお咲く未来へ　持続可能な共生都市　いせさき

【市町村のあらまし】

県の南東部に位置し、市の北部に一部丘陵地があるほか、ほぼ平坦地である。市の南部には利根川が流れ、その支流である広瀬川、粕川、早川、韮川などの河川や池沼がある。道路交通網では、北部を横断する北関東自動車道、国道50号、また、市の東北部を通過する国道17号（上武道路）や南部を横断する国道354号、中央部を縦断する国道462号などが整備されており、さらに、鉄道網では、JR両毛線、東武伊勢崎線が結節する交流拠点として更なる発展が期待されている。

平成17年1月1日に、伊勢崎市、赤堀町、東村、境町の1市2町1村が新設合併し、20万を超える人口を有する「伊勢崎市」が誕生し、平成19年4月1日には特例市へ移行した。

また、平成26年6月には本市境島村の国史跡「田島弥平旧宅」を構成資産とする「富岡製糸場と絹産業遺産群」が世界文化遺産に登録された。

【産業・経済】

古くから織物の里として栄え、「伊勢崎銘仙」の産地、養蚕の中心地として全国に知られてきた。近年は、業務用機器、輸送用機器を中心とする工業都市へと姿を変え、特に産業団地の造成による企業誘致や、市西部地域や東部地域への大規模小売業集積などの広域的な商業核の形成、都市近郊型農業の進展等、県内有数の産業都市として着実な発展を遂げている。

【観光施設・公共施設等】

田島弥平旧宅（世界文化遺産）、Auto Mirai 華蔵寺遊園地、華蔵寺公園、伊勢崎市みらい公園、伊勢崎造園組合コミュニティーパーク、子供のもり公園伊勢崎、ラブリバーうぬきハマサカパーク、赤松園あやなすパーク、あずま総合運動公園、センヨシせせらぎパーク、境ふれあいパーク、八斗島ちびっこ広場、境運輸㈱グループ島村河津さくら公園、境赤レンガ倉庫

【名勝・旧跡】

田島弥平旧宅（世界文化遺産・国史跡）、上野国佐位郡正倉跡、女堀、十三宝塚遺跡（以上国史跡）、華蔵寺のキンモクセイ（国天然記念物）、連取のマツ、境高校のトウカエデ（以上県天然記念物）、金井烏洲と一族の墓（県史跡）、権現山遺跡、お富士山古墳、旧日光例幣使道、一ノ関古墳、鶴巻古墳（以上市史跡）、上植木廃寺、原之城遺跡（以上重要遺跡）

【文化財】

相川考古館の埴輪（国重文）、お富士山古墳所在長持形石棺、石山観音の大鰐口（以上県重文）、千本木龍頭神舞（県重要無形民俗文化財）、黒羽根内科医院旧館“いせさき明治館”、旧時報鐘楼、旧森村家住宅（以上市重文）、小茂田家住宅、日本基督教団島村教会教会堂・島村めぐみ保育園舎、金井義明家住宅主屋、田島善一家住宅主屋、田島達行家住宅主屋、町田清家住宅主屋、田島新一家住宅主屋、旧相川家住宅（国登録有形文化財）

【伝統行事・伝統芸能】

小泉稲荷神社大祭、稲含様（大般若経転読）、平塚赤城神社のお川入れ神事、水神宮祭（水難者供養）、千本木神社秋祭り（龍頭神舞）、秋葉神社奉納相撲、子育鬼子母神祭り（子育祈願）、大酉の市、倭文神社の田遊び、国定赤城神社例大祭（獅子舞）、大国神社秋祭り（獅子舞）

【祭り・イベント等】(R7.6.1現在)

いせさき初市（だるま市）、いせさきまつり、境ふるさとまつり、島村自然フェスタ、赤堀まつり、あずま夏まつり、いせさき産業祭、WORK WORK☆フェス、農業まつり、華蔵寺公園花まつり、赤堀花しょうぶ園、あかぼり蓮園、あかぼり小菊の里まつり、小泉コスモスまつり、粕川の鯉のぼり、いせさき燈華会、いせさき銘仙の日、観光特使ひまわりコンテスト、ISESAKI MEISEN Design Award

【特産品・名物】

伊勢崎絣（国伝統的工芸品指定）、焼き饅頭、もんじゃ焼き、おっきりこみ、下植木ねぎ、ごぼう「甘久郎」・「京香」、トマト「ジュリア」、えだまめ「はた織りこまち」、米「ミルキーシェリー」

【国勢調査人口】

区　分		H22.10.1	H27.10.1	R2.10.1
人口	男	103,210	104,234	106,350
	女	104,011	104,580	105,500
	計	207,221	208,814	211,850
世帯数		76,527	80,110	86,200
構成比	15歳未満	15.4 %	14.3 %	13.2 %
	15～64歳	64.2 %	62.0 %	61.3 %
	65歳以上	20.4 %	23.8 %	25.5 %

【人口及び有権者数】

区分	人　口	有権者
男	106,856	83,269
女	105,228	83,469
計	212,084	166,738
世帯数	97,038 世帯	

※
人口及び世帯数は住民基本台帳（R7.1.1現在）に基づく数値である。
有権者はR7.6月登録日現在の選挙人名簿登録者数である。

【令和6年度土地利用の状況】

農　地	34.3 %	4,788 ha
宅　地	33.9 %	4,720 ha
山　林	0.0 %	2 ha
その他	31.8 %	4,434 ha

【産業別就業者数】（R2国調）

区　分	第1次産業	第2次産業	第3次産業	総数（分類不能含）
就業者（人）	3,549	36,450	61,105	105,040
構成比（%）	3.5	36.1	60.4	100.0

【普通会計予算規模】（単位：百万円）

年度	当初予算額	増減率
5	80,943	3.3 %
6	89,461	10.5 %
7	91,434	2.2 %

【議会議員】

条例定数　：30　人　｜　現員数：29　人　（R7.5.1現在）

【職員数】（R7.4.1現在）

一般行政	教育	消防	公営企業等	合計
920 人	275 人	266 人	952 人	2,413 人

【令和6年度の主な施策・事業】（単位：百万円）

ふくしプラザの改修	337
タクシー活用事業	24
中小企業のGX推進	13
産業団地の整備促進	87
指定避難所の空調設備新設・更新	769
家庭用脱炭素化設備導入補助金交付事業	21
豊受公民館の整備	650
窓口業務におけるDXの導入	45

【令和7年度の主な施策・事業】（単位：百万円）

中学生の学校給食費を無償化	414
学習用端末及び電子黒板を整備	176
デジタル技術の活用による介護認定の迅速化	45
市内企業のPR動画・パンフレット作成	6
幹線道路整備事業	764
治水対策事業	558
防犯カメラの整備	26
本庁舎に太陽光発電システム・蓄電池を設置	195
電子地域通貨事業	1,435

【特色ある施策・事業等】

- 少子高齢化対策プロジェクト
  （妊娠支援事業、学校給食充実事業など）
- 産業活性化プロジェクト
  （商業振興対策事業、販路支援事業など）
- 暮らしの安心実現プロジェクト
  （地域防災事業、要配慮者支援事業など）
- 共生社会実現プロジェクト
  （多文化共生社会形成事業、障害者福祉管理事業など）
- DX推進プロジェクト
  （行政DX推進事業など）
- SDGs推進プロジェクト
  （いせさきGX推進事業など）

【今後の主要課題及び目標等】

① 未来の担い手が育ち、全ての人が成長し続けられるまち
② 誰もが健康で互いに支え合いながら生き生きと暮らせるまち
③ 経済の好循環が生まれ、活気にあふれ人が集えるまち
④ 住環境と自然環境が調和した、心地良い空間で暮らせるまち
⑤ 1人ひとりが日頃から安全を意識し、安心して暮らせるまち
⑥ あらゆる活動で環境に配慮し、1人ひとりが脱炭素社会や循環型社会の実現に向けて行動できるまち
⑦ 互いに認め合い、共に創る、未来に向かって持続発展できるまち

【組織機構】

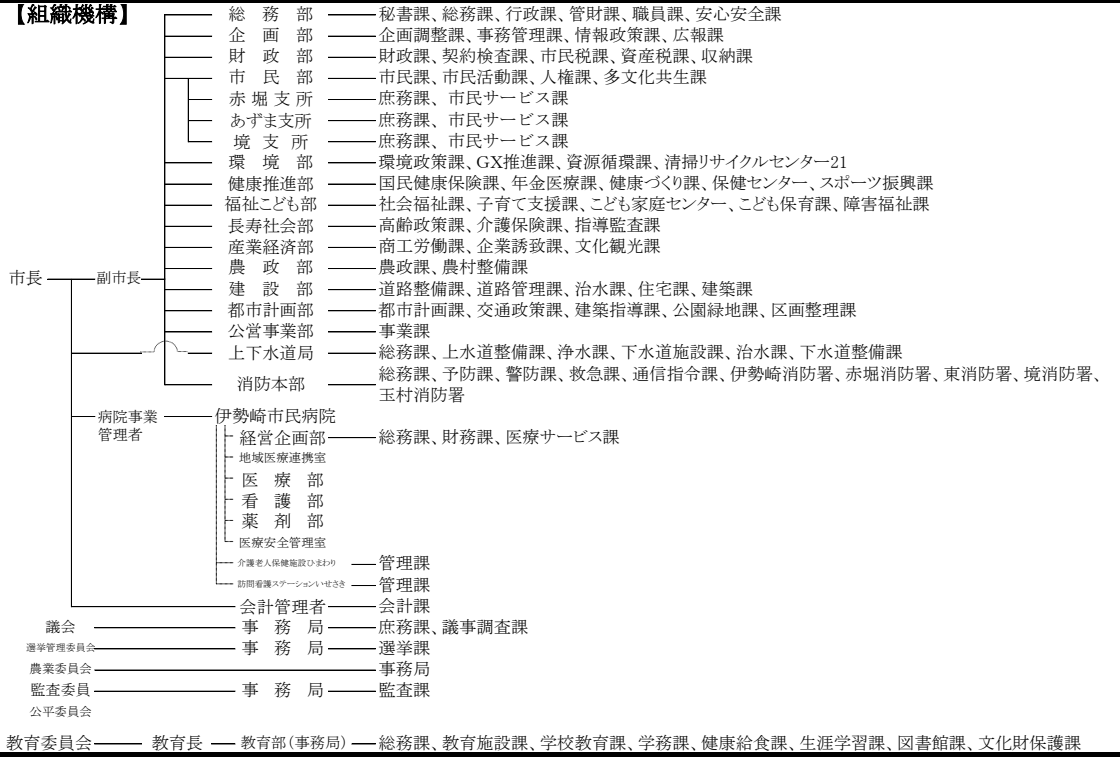

団体コード:102059

5. 太田市（おおたし）

〒373－8718　太田市浜町2番35号

TEL　0276-47-1111
FAX　0276-47-1888

市役所まで:東武太田駅徒歩10分

市　長　穂積（ほづみ）　昌信（まさのぶ）
期数　1　任期　R11.4.16
副市長　大澤　美和子

議　長　星野　一広　（議員任期R9.4.25）

市制施行日	平成17年3月28日	面　積	175.54 ㎢
H　P	https://www.city.ota.gunma.jp/		
E-mail	005200@mx.city.ota.gunma.jp		

花:キク、サルビア、ツツジ、シュンラン
シンボル木:マツ　　木:モクセイ、カエデ、イチョウ

キャッチフレーズ　：　みんなの笑顔がすぐそばにあるまち　おおた

【市町村のあらまし】

平成17年3月28日、太田市、尾島町、新田町及び藪塚本町の1市3町が新設合併して新「太田市」が誕生し、現在に至っている。

本市は、群馬県東部の東経139°、北緯36°、東京から北西へ約86kmに位置し、北側は桐生市・みどり市、南側は埼玉県熊谷市・深谷市、東側は大泉町・邑楽町・栃木県足利市、西側は伊勢崎市に面している。北には渡良瀬川、南には利根川が流れ、標高239mの金山と、八王子丘陵が北西部を走るほかはおおむね平坦地で、その標高は30m～110mの平坦部となっている。

【産業・経済】

太田市の工業は、輸送機器産業を中心に形成されており、製造品出荷額等は北関東1位を誇る。農業は県内有数の産出額を誇り、大和芋、小玉スイカ、いちご、ほうれん草、ねぎ、モロヘイヤの生産や、畜産業が盛んに行われている。年間商品販売額についても高い数値を示し、バランスのとれた産業形態となっている。今後も、多様な産業支援により企業の成長を促すことで、産業・経済において更なる発展が見込まれる。

【観光施設・公共施設等】

史跡金山城跡ガイダンス施設・金山地域交流センター、金山、大光院、八王子山公園、ぐんまこどもの国、歴史公園（長楽寺・世良田東照宮・新田荘歴史資料館）、エアリスの小さな森公園、縁切寺満徳寺資料館、やぶ塚温泉郷、ジャパンスネークセンター、三日月村

【名勝・旧跡】

丸山薬師カタクリ群生地、冠稲荷のボケ、大慶寺のぼたん、反町館跡の桜・藤、矢止の松、冠掛の松、藪塚石切場跡、やぶ塚温泉つつじ山、勝負沼

【文化財】

金山城跡、天神山古墳、女体山古墳、上野国新田郡家跡、新田荘遺跡、長楽寺宝塔、東照宮（本殿、唐門、拝殿）、高山彦九郎宅跡附遺髪塚、旧中島家住宅、曹源寺栄螺堂

【伝統行事・伝統芸能】

龍舞賀茂神社萬燈、沖之郷祇園囃子（山車）、獅子舞（新井・東矢島・細谷・堀口・阿久津・赤堀）、除魔神事、御釿始式、尾島祇園、世良田祇園、鏑矢祭、小金井太々神楽、木崎音頭、大原祭り囃子、神楽、風邪の神送り

【祭り・イベント等】(R7.6.1現在)

水芭蕉まつり（3月）、八瀬川桜ライトアップ（3月～4月）、関東山野草展（4月）、おおた夏まつり（7月）、世良田祇園まつり（7月）、新田まつり（8月）、おおた魅力発見バスツアー(8月、12月、1月)、尾島ねぷたまつり（8月）、藪塚まつり（9月）、太田スポーツ・レクリエーション祭（10月）、やぶ塚かかし祭り（10～11月）、関東菊花大会（10月～11月）、刀水橋花火大会（11月）、RC航空ページェント（11月）、産業環境フェスティバル（11月）、おおたイルミネーション（11月～翌1月）、全日本実業団対抗駅伝競走大会～ニューイヤー駅伝～（1月1日）、上州太田七福神スタンプラリー（1月）

【特産品・名物】

いちご、小玉スイカ、地ビール、地酒、焼きそば、焼きまんじゅう、大和芋、ねぎ、ほうれん草、ブリックスナイン（フルーツトマト）、新田牛、ソーセージ、乳製品、漬物、他

【国勢調査人口】

区　分		H22.10.1	H27.10.1	R2.10.1
人口	男	109,204	111,610	114,106
	女	107,261	108,197	108,908
	計	216,465	219,807	223,014
世帯数		81,437	86,267	92,531
構成比	15歳未満	15.3 %	14.6 %	13.5 %
	15～64歳	64.4 %	61.0 %	60.1 %
	65歳以上	20.3 %	24.4 %	26.5 %

【人口及び有権者数】

区分	人　口	有権者
男	114,523	89,136
女	108,552	86,413
計	223,075	175,549
世帯数	103,306 世帯	

※
人口及び世帯数は住民基本台帳（R7.1.1現在）に基づく数値である。
有権者はR7.6月登録日現在の選挙人名簿登録者数である。

【令和6年度土地利用の状況】

農　地	37.5 %	6,586 ha
宅　地	31.6 %	5,551 ha
山　林	4.1 %	728 ha
その他	26.7 %	4,690 ha

【産業別就業者数】（R2国調）

区　分	第1次産業	第2次産業	第3次産業	総数（分類不能含）
就業者（人）	3,340	40,364	59,476	106,996
構成比（%）	3.2	39.1	57.6	100.0

【普通会計予算規模】（単位：百万円）

年度	当初予算額	増減率
5	89,400	1.3 %
6	90,900	1.7 %
7	99,800	9.8 %

【議会議員】

条例定数　：30　人	現員数：30　人　（R7.5.1現在）

【職員数】（R7.4.1現在）

一般行政	教　育	消　防	公営企業等	合　計
764 人	268 人	347 人	66 人	1,445 人

【令和6年度の主な施策・事業】（単位：百万円）

市街地再開発事業等補助金	999
（仮称）太田西複合拠点公共施設建設事業	1,438
おおたプログラミング学校運営事業	38
デジタル地域通貨（OTACO）事業	526
勤労者融資及び金融対策事業	1,056
重層的支援体制整備事業	677
道路改良・整備事業（道路維持経費等）	1,159
市内公営住宅集約促進事業	749
小中学校給食施設改築事業	970

【令和7年度の主な施策・事業】（単位：百万円）

市街地再開発事業等補助金	4,141
広域斎場整備事業	1,082
新田文化会館・総合体育館改修事業	904
みらい給付型奨学金支給事業	30
重層的支援体制整備事業	709
デジタル地域通貨（OTACO）事業	607
学校ICT整備事業	678
金融対策事業	1,157
道路改良・整備事業（道路維持経費等）	1,570

【特色ある施策・事業等】

・保育園等利用児童おむつ給付事業
・第3子以降子育て支援事業
　（幼稚園・保育園・認定こども園等の保育料無料化）
・子育て世帯ベーシックサービス事業
・給食費無料化事業
・生徒指導充実事業（おおたん教育支援隊を含む）
・こどもプラッツ推進事業
・フリースクール等民間施設事業費補助金
・1%まちづくり事業
・お買い物クラブ運営事業
・太田市マネジメントシステムの推進（ISO9001、行政評価）

【今後の主要課題及び目標等】

・太田市総合計画に基づく施策の推進
・太田市人口ビジョン及び総合戦略に基づく施策の推進
・持続可能な開発目標（SDGs）に叶う重要施策の推進
・多文化共生社会の実現に向けた施策の推進
・戦略的な地域資源PRの実施
・有用な市政情報の提供と情報発信力の向上

【組織機構】

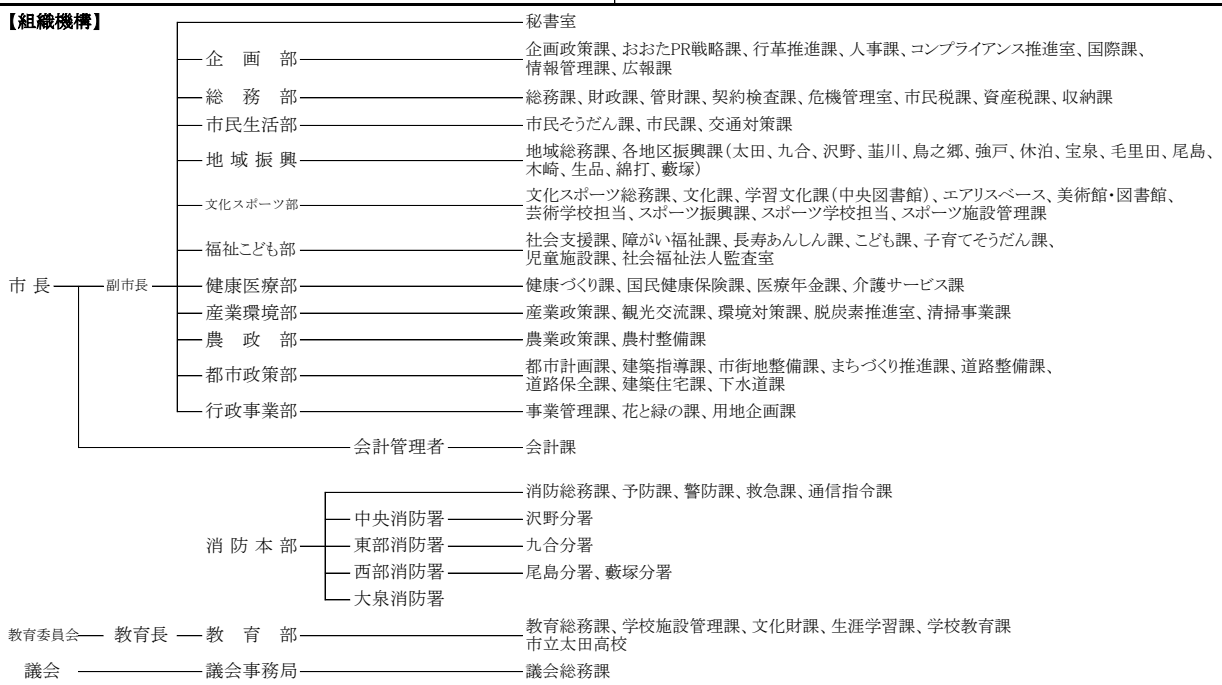

団体コード:102067

6. 沼田市（ぬまたし）

〒378－8501　沼田市下之町888番地

TEL　0278-23-2111
FAX　0278-24-5179

市役所まで:JR沼田駅徒歩13分

市　長　星野（ほしの）　稔（みのる）
期数　1　任期　R8.5.9
副市長　川田　正樹

議　長　桑原　敏彦(議員任期R9.4.29)

市制施行日	昭和29年4月1日	面　積	443.46 ㎢
H　P	https://www.city.numata.gunma.jp/		
E-mail	numatacity@city.numata.lg.jp		

花:ききょう　　木:さくら　　鳥:－

キャッチフレーズ　:『森林文化都市』、『こころ豊かに暮らし、しあわせを実感できるまち　沼田』

【市町村のあらまし】

群馬県の北部に位置し、皇海山・赤城山・武尊山など日本百名山に挙げられる山々に四方を囲まれ、東西に長く、標高は250メートルから2,000メートル余りに及ぶ起伏に富んだ地形で、総面積443.46平方キロメートルの自然豊かなまちである。市街地は、市域を南北に貫流する利根川とその支流の片品川・薄根川により形成された日本有数の河岸段丘上に広がっている。

首都圏とのアクセスは、昭和57年に上越新幹線が、昭和60年に関越自動車道新潟線が開通して飛躍的に向上している。

【産業・経済】

農業は、レタス、大根、こんにゃくいも、トマト、えだまめ等の野菜栽培とりんご・ぶどう・さくらんぼ・ブルーベリー・プラム・もも等の果樹栽培が盛んで、季節にはたくさんの観光客が訪れる。

工業では、木質系住宅資材の製造に加え、情報電子機器用資材では世界シェアを持つ製品も作られている。

【観光施設・公共施設等】

- 玉原高原(ブナ林、水芭蕉、ラベンダー、コキア、スキー)
- 迦葉山弥勒寺(天狗面)
- 沼田公園(さくら、季節の花)
- 運動公園(陸上競技場、野球場、市民プール)
- 老神温泉　・しゃくなげの湯　・望郷の湯
- テラス沼田(庁舎等複合施設)

【名勝・旧跡】

(国指定)吹割渓ならびに吹割瀑
(県指定)奈良古墳群
(市指定)沼田城跡

【文化財】

(国指定)薄根の大クワ、旧生方家住宅
(県指定)旧沼田貯蓄銀行、沼須砥石神社の石造七重塔、高平の書院、絹本著色地蔵十王図、三光院十一面観音像、木造薬師如来像及び木造十二神将像、城鐘、太刀 銘備州長船基光、刀無銘(伝長義)、荘田神社の大イチョウ、須賀神社の大ケヤキ、川田神社の大ケヤキ、発知のヒガンザクラ、書院の五葉マツ
(国登録)旧土岐家住宅洋館、旧日本基督教団沼田教会紀念会堂、群馬県立沼田高等学校管理教室棟、群馬県立沼田高等学校屋内運動場

【伝統行事・伝統芸能】

- 沼須人形芝居
- 薄根太々神楽
- 沼田祇園囃子
- 生枝獅子舞
- 平出歌舞伎

【祭り・イベント等】(R7.6.1現在)

・桜まつり(4月)(沼田公園)　・わらべフェスタ・柳波まつり(4月)(市街地)
・老神温泉大蛇まつり(5月)　・石墨棚田ホタル鑑賞会(6～7月)
・沼田まつり(8月)(市街地)　・白沢ふるさと交流会(8月)
・とねふるさと風のまつり(8月)　・老神温泉納涼花火大会(8月)
・沼田花火大会(9月)　・ぬまた市産業展示即売会(10月)
・上州沼田真田まつり(10月)　・石墨棚田イルミネーション(11～12月)
・老神温泉びっくりひな飾り(2～3月)

【特産品・名物】

- りんご、ぶどう、さくらんぼ
- 木製品

【国勢調査人口】

区　分		H22.10.1	H27.10.1	R2.10.1
人口	男	24,732	23,489	21,942
	女	26,533	25,187	23,395
	計	51,265	48,676	45,337
世帯数		19,148	19,178	18,853
構成比	15歳未満	13.5 %	12.1 %	10.7 %
	15～64歳	59.5 %	57.3 %	54.9 %
	65歳以上	27.0 %	30.6 %	34.5 %

【人口及び有権者数】

区分	人　口	有権者
男	21,298	18,063
女	22,234	19,303
計	43,532	37,366
世帯数	20,590 世帯	

※
人口及び世帯数は住民基本台帳(R7.1.1現在)に基づく数値である。
有権者はR7.6月登録日現在の選挙人名簿登録者数である。

【令和6年度土地利用の状況】

農　地	9.6 %	4,246 ha
宅　地	2.6 %	1,144 ha
山　林	35.8 %	15,873 ha
その他	52.1 %	23,084 ha

【産業別就業者数】（R2国調）

区　分	第1次産業	第2次産業	第3次産業	総数（分類不能含）
就業者（人）	2,710	5,661	14,230	23,160
構成比（%）	12.0	25.0	63.0	100.0

【普通会計予算規模】　（単位：百万円）

年度	当初予算額	増減率
5	22,054	0.5 %
6	22,157	0.5 %
7	22,548	1.8 %

【議会議員】

条例定数　：18　人	現員数：18　人　（R7.5.1現在）

【職員数】　（R7.4.1現在）

一般行政	教育	消防	公営企業等	合計
315 人	55 人	0 人	42 人	412 人

【令和6年度の主な施策・事業】（単位：百万円）

防災管理事業	105
市町村乗合バス運行事業	111
地域自治推進事業	6
地球温暖化防止対策等啓発事業	2
再生可能エネルギー利用推進事業	20
電子地域通貨事業	465
企業誘致推進事業	33
3・3・1環状線（栄町工区）事業	45
中心市街地土地区画整理事業	115
浄水場改築更新事業	260

【令和7年度の主な施策・事業】（単位：百万円）

防災管理事業	33
市町村乗合バス運行事業	104
地域自治推進事業	8
企業誘致推進事業	37
3・3・1環状線（栄町工区）事業	184
中心市街地土地区画整理事業	234
浄水場改築更新事業	15

【特色ある施策・事業等】

・教育・保育充実促進事業
・森林環境事業
・学習用情報端末購入事業
・市町村乗合バス運行事業（AIデマンドバス運行）
・鳥獣対策事業
・水と緑の大地ふるさとぬまた寄附事業
・再生可能エネルギー利用推進事業
・資産活用事業（J-クレジット創出事業）
・たんばら・森林の学校事業
・DX推進事業（行政情報化推進事業）

【今後の主要課題及び目標等】

①ふれ合いと支え合いの健やかなまちづくり
②人と自然にやさしい持続可能なまちづくり
③未来を担うたくましいひとづくり・まちづくり
④歴史・文化が息づく自然ゆたかなまちづくり
⑤ブランド力と交流による元気創生のまちづくり
⑥市民協働のまちづくり

【組織機構】

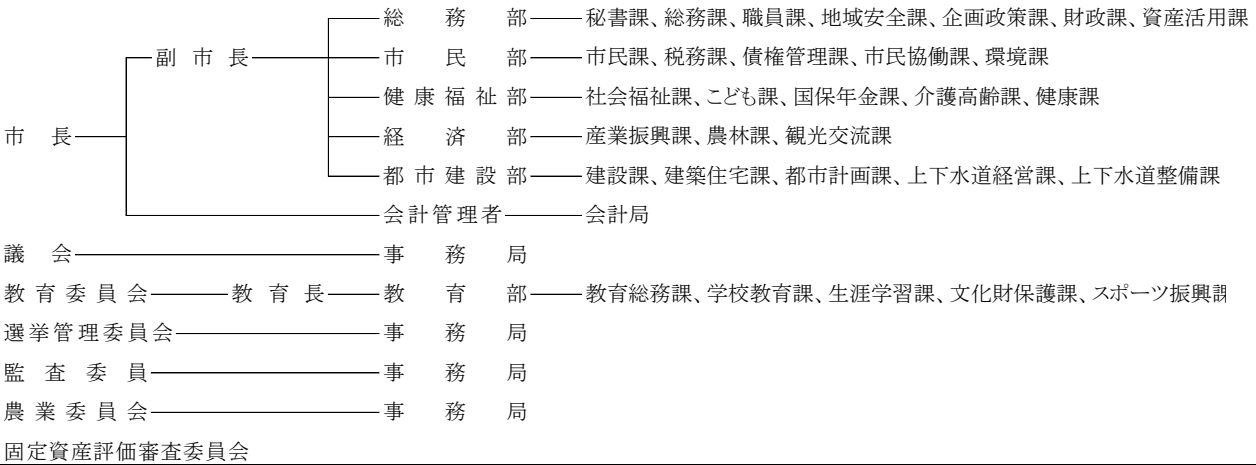

団体コード:102075

7. 館林市（たてばやしし）

〒374－8501　館林市城町1番1号

TEL　0276-72-4111
FAX　0276-72-3297

市役所まで:
東武伊勢崎線館林駅徒歩15分

市　長　多田（ただ）　善洋（よしひろ）
期数　2　任期　R11.4.1
副市長　相澤　均

議　長　渋谷　理津子　（議員任期R8.9.30）

市制施行日	昭和29年4月1日	面　積	60.97 ㎢
H　P	https://www.city.tatebayashi.gunma.jp/		
E-mail	info@city.tatebayashi.gunma.jp		

花:ヤマツツジ　　木:クロマツ　　鳥:カルガモ

キャッチフレーズ　：里沼の息づく 次世代へ安心をつなぐ 暮らしやすいまち 館林

【市町村のあらまし】

館林は、「鶴舞う形」といわれる群馬県の南東部、ちょうど鶴の頭の部分にあたり、関東地方のほぼ中央に位置している。市域の北部は渡良瀬川をへだてて、栃木県佐野市、東部は群馬県板倉町、南部は明和町に接しており、西部は邑楽町及び千代田町に接している。県都前橋市へは約50キロメートルと遠隔にあるが、首都東京からは約70キロメートル圏域に含まれ、東武伊勢崎線や東北自動車道により約1時間で直結している。また、利根川・渡良瀬川の2大流域にあり、城沼・多々良沼・茂林寺沼に代表される大小の沼が点在し、沼と人とが共生してきた沼辺文化が「里沼(SATO-NUMA)」として日本遺産に認定されている。

【産業・経済】

農業分野では主要作物であるキュウリ、ナス、トマト、ゴーヤ等の野菜と米麦による複合経営を主としている。首都圏に近い立地をいかし、市民はもとより大都市の消費者に新鮮な農産物を供給することで、安定的な農業経営を行っている。商業分野ではかごめ六斎市やTatebayashi West Farm Marketの開催によりにぎわいを創出するとともに、これまで日本最大級の麺の祭典「麺-1グランプリ」や「グルメ総選挙」を開催するなど、グルメイベントの多いまちである。工業分野では製造品出荷額の約40%を食料品が占めており、本市の強みである良質で豊富な地下水と交通アクセスに優れた立地環境から食品産業の集積が図られている。今後も産業団地造成や既存工業団地拡張により食品産業を中心に優良企業の誘致と市内企業の振興で更なる活性化を図る。

【観光施設・公共施設等】

・つつじが岡公園　・つつじが岡ふれあいセンター
・向井千秋記念子ども科学館
・館林市立資料館　・製粉ミュージアム
・田山花袋記念文学館　・茂林寺、茂林寺沼湿原
・カルピスみらいのミュージアム
・県立館林美術館　・県立多々良沼公園（白鳥飛来地）
・里沼リゾート Hotel KOMORINU

【名勝・旧跡】

・国指定名勝　躑躅ヶ岡（ツツジ）

【文化財】

榊原康政の墓附同画像、大谷休泊の墓
館林城鐘、不動まんだら板碑
茂林寺沼及び低地湿原等指定文化財　47件
分福酒造店舗、正田醤油正田記念館等国登録有形文化財　8件

【伝統行事・伝統芸能】

大島岡里神代神楽、羽附のささら、上三林のささら
木戸のささら、初山まつり

【祭り・イベント等】(R7.6.1現在)

初市(1月)、さくらまつり(3月)、こいのぼりの里まつり(3月)、つつじまつり(4月)、花と緑のフェスティバル(4月)、ふるさとづくり市民フェスティバル(5月)、花菖蒲まつり(6月)、夏の城沼花ハス遊覧船(7月)、館林まつり(7月)、手筒花火大会(7月)、七夕まつり(8月)、たてばやしスポーツレクリエーション祭(10月)、産業祭(11月)
※このほか、夏から秋頃にかけて、食に関するイベントを開催予定

【特産品・名物】

キュウリ、ナス、トマト、ゴーヤ、イチゴ、麦製品、うどん、大根そば

【国勢調査人口】

区　分		H22.10.1	H27.10.1	R2.10.1
人口	男	39,238	38,266	37,769
	女	39,370	38,401	37,540
	計	78,608	76,667	75,309
世帯数		29,581	30,219	31,643
構成比	15歳未満	14.1 %	12.8 %	11.4 %
	15～64歳	63.4 %	60.2 %	59.0 %
	65歳以上	22.5 %	27.1 %	29.6 %

【人口及び有権者数】

区分	人　口	有権者
男	36,916	30,171
女	36,751	30,514
計	73,667	60,685
世帯数	34,935 世帯	

※
人口及び世帯数は住民基本台帳（R7.1.1現在）に基づく数値である。
有権者はR7.6月登録日現在の選挙人名簿登録者数である。

【令和6年度土地利用の状況】

農　地	43.1 %	2,630 ha
宅　地	29.0 %	1,769 ha
山　林	2.9 %	179 ha
その他	24.9 %	1,519 ha

【産業別就業者数】（R2国調）

区　分	第1次産業	第2次産業	第3次産業	総数（分類不能含）
就業者(人)	1,397	13,243	22,408	37,355
構成比(%)	3.8	35.7	60.5	100.0

【普通会計予算規模】　（単位:百万円）

年度	当初予算額	増減率
5	29,810	1.1 %
6	30,850	3.5 %
7	31,950	3.6 %

【議会議員】

条例定数 ： 18 人　　現員数 ： 17 人　（R7.5.1現在）

【職員数】（R7.4.1現在）

一般行政	教育	消防	公営企業等	合計
448 人	129 人	0 人	44 人	621 人

【令和6年度の主な施策・事業】（単位:百万円）

認定こども園化事業	944
子どものための教育・保育施設運営	897
商業金融対策	829
福祉医療費助成事業	557
道路維持管理	528
土地区画整理事業	520
デジタル地域通貨発行事業	449
給食センター運営	351
公園競技施設管理運営	346
道路新設改良	343

【令和7年度の主な施策・事業】（単位:百万円）

子どものための教育・保育施設運営	1,026
商業金融対策	571
福祉医療費助成事業	553
公園競技施設管理運営	493
情報化推進事業	467
道路新設改良事業	436
産業団地造成事業	435
土地区画整理事業	393
デジタル地域通貨発行事業	371
給食センター運営	352

【特色ある施策・事業等】

・日本遺産推進事業
・移住定住ウェルカム支援金
・放課後児童クラブ施設整備補助
・結婚新生活支援補助
・蓄電池設備設置補助
・空家利活用助成金
・ICT支援員配置
・英語交流事業
・第3子以降の学校給食費無料化

【今後の主要課題及び目標等】

・危機対応能力が高く良好な生活環境で暮らせる安全安心なまち
・地域で支え合い生涯健康で暮らせる幸福感の高いまち
・育てる幸せを感じ生涯にわたり互いに学び続ける家庭と文化を築くまち
・都市と自然が調和し人と産業が躍動する魅力あるまち
・公民連携を推進し地域経営の視点を持つ持続可能なまち

【組織機構】

市長 ― 副市長 ― 政策企画部 ― 秘書課、企画課、財政課、税務課、納税課
副市長 ― 総務部 ― 行政課、安全安心課、人事課、契約検査課
副市長 ― 市民環境部 ― 共生社会推進課、市民課、地球環境課
副市長 ― 福祉部 ― 社会福祉課、高齢障がい政策課、介護保険課、保険年金課
副市長 ― 健康こども部 ― 子育て支援課、こども課、健康推進課
副市長 ― 経済部 ― 産業政策課、農業振興課、ほ場整備課、商工課、つつじのまち観光課
副市長 ― 都市建設部 ― 都市計画課、道路河川課、緑のまち推進課、建築課、区画整理課、下水道課
市長 ― 出納室(会計管理者)

市議会 ― 議長 ― 議会事務局

教育委員会 ― 教育長 ― 事務局 ― 教育総務課、生涯学習課、学校教育課、文化振興課、スポーツ振興課、向井千秋記念子ども科学館、図書館、学校給食センター

監査委員 ― 監査委員事務局

農業委員会 ― 農業委員会事務局

団体コード:102083

8. 渋川市（しぶかわし）

〒377－8501　渋川市石原80番地

TEL　0279-22-2111
FAX　0279-24-6541

市役所まで:JR渋川駅徒歩10分

市　長　星名（ほしな）　建市（けんいち）
期数　1　任期　R11.9.12
副市長

議　長　安カ川　信之　(議員任期R9.2.19)

市制施行日	平成18年2月20日	面　積	240.27 ㎢
H　P	https://www.city.shibukawa.lg.jp/		
E-mail	kouhou@city.shibukawa.gunma.jp		

花:あじさい　　木:もみじ　　鳥:ほととぎす

キャッチフレーズ　：日本のまんなか　水と緑といで湯の街　渋川市

【市町村のあらまし】

本市は、日本そして群馬県のほぼ中央部、雄大な関東平野の始まる位置にあたり、赤城山、榛名山、子持山、小野子山に抱かれ、利根川と吾妻川の流れによって形成された谷地とともに、標高差が概ね1400m以上となる起伏に富んだ地形を有し、地区の大半が自然的土地利用で占められている。また、東京都心から上越新幹線利用で約1時間30分、関越自動車道で約2時間の距離にある。

平成18年2月20日、渋川市、伊香保町、小野上村、子持村、赤城村、北橘村が新設合併し、「渋川市」が誕生した。

【産業・経済】

古くから交通の要衝として栄え、豊富な水資源を利用することで、鉄鋼、化学、金属などの重化学工業を中心に発展し、米麦、野菜、果樹、菌茸類、畜産、工芸作物等多種多様な農業や、首都圏の奥座敷となる観光・温泉などを主要産業としてきた。

【観光施設・公共施設等】

温泉施設:伊香保温泉浴場石段の湯、小野上温泉センター
道の駅:こもち(白井宿ふるさと物産館)、おのこ
資料館:渋川市赤城歴史資料館、渋川市北橘歴史資料館
公園施設:小野池あじさい公園、渋川市総合公園、子持ふれあい公園、沼尾川親水公園、愛宕山ふるさと公園
その他:伊香保ロープウェイ、伊香保関所、伊香保温泉ビジターセンター、メープルヴィレッヂこもち、赤城敷島マレットゴルフ場
アルテナード:渋川スカイランドパーク、徳冨蘆花記念文学館、渋川市美術館・桑原巨守彫刻美術館、(民営)日本シャンソン館、群馬ガラス工芸美術館、伊香保グリーン牧場、原美術館ARC、伊香保保科美術館、竹久夢二伊香保記念館、赤城自然園

【名勝・旧跡】

国指定史跡:瀧沢石器時代遺跡、黒井峯遺跡
県指定史跡:中筋遺跡、八木沢清水縄文時代住居跡、杢ヶ橋関所跡附関係資料外
市指定史跡:白井城址、湯元呑湯道標、ハワイ王国公使別邸、横堀宿の一里塚外
国指定天然記念物:敷島のキンメイチク
県指定天然記念物:金蔵寺のシダレザクラ、雙林寺の大カヤ、ヒメギフチョウ外
市指定天然記念物:かに石おう穴外
市指定名勝及び天然記念物:獅子岩、屏風岩
その他:伊香保石段街

【文化財】

国指定重要文化財:石造笠卒塔婆、石造不動明王立像、房谷戸遺跡・道訓前遺跡出土品
国指定重要有形民俗文化財:上三原田の歌舞伎舞台
県指定重要文化財:木彫狛犬、洪鐘、木曽三柱神社蔵石剣、渋川八幡宮本殿、空恵寺山門、水沢寺六角二重塔外
県指定重要有形民俗文化財:津久田の人形舞台附人形外
市指定重要文化財:半田の早尾神社本殿外
市指定重要有形民俗文化財:八坂神社の神輿外

【伝統行事・伝統芸能】

県指定重要無形民俗文化財:下南室太々御神楽の養蚕の舞
獅子舞:川島、行幸田、箱田、津久田、三原田、中尾、上小野子
神楽:猿田彦神社の大和神楽外
その他:伊香保祭囃子、どんど焼き、渋川祇園囃子

【祭り・イベント等】(R7.6.1現在)

1月:初市　4月:小野上温泉まつり、白井宿八重ざくら祭り　5月:清流祭り　6月:宮田ほたるまつり(中止)、小野池あじさいまつり　7月:伊香保ハワイアンフェスティバル　8月:渋川山車まつり　9月:渋川へそ祭り、伊香保まつり、しぶかわふるさとまつり、たちばな古里まつり　10月:全国創作こけし美術展in渋川　11月:日本のまんなか渋川駅伝、赤城ふれあいまつり　12月:黒井峯遺跡マラソン、酉の市、まちなかイルミネーション

【特産品・名物】

創作こけし、伊香保つる細工、北橘竹工芸、マイタケ、シイタケ、ネギ、ホウレン草、ブロッコリー、コンニャク、お茶、そば、花き、酒、味噌、ハム、リンゴ、イチゴ、ブルーベリー、湯の花まんじゅう、水沢うどん、簗の鮎料理、こがねいも、漬け物、チンゲンサイ

【国勢調査人口】

区　分		H22.10.1	H27.10.1	R2.10.1
人口	男	40,658	38,135	36,363
	女	42,672	40,256	38,218
	計	83,330	78,391	74,581
世帯数		29,290	28,812	29,114
構成比	15歳未満	12.2 %	11.1 %	10.2 %
	15～64歳	61.2 %	57.8 %	54.3 %
	65歳以上	26.6 %	31.1 %	35.5 %

【人口及び有権者数】

区分	人　口	有権者
男	35,262	30,353
女	36,828	31,839
計	72,090	62,192
世帯数	32,863　世帯	

※
人口及び世帯数は住民基本台帳(R7.1.1現在)に基づく数値である。
有権者はR7.6月登録日現在の選挙人名簿登録者数である。

【令和6年度土地利用の状況】

農　地	19.0 %	4,563 ha
宅　地	9.3 %	2,227 ha
山　林	29.5 %	7,096 ha
その他	42.2 %	10,142 ha

【産業別就業者数】（R2国調）

区　分	第1次産業	第2次産業	第3次産業	総数（分類不能含）
就業者（人）	2,041	9,851	23,328	36,904
構成比（%）	5.8	28.0	66.2	100.0

【普通会計予算規模】（単位：百万円）

年度	当初予算額	増減率
5	34,192	3.9 %
6	35,993	5.2 %
7	38,656	7.4 %

【議会議員】

条例定数　：18 人　現員数：18 人　（R7.5.1現在）

【職員数】（R7.4.1現在）

一般行政	教育	消防	公営企業等	合計
516 人	128 人	0 人	89 人	733 人

【令和6年度の主な施策・事業】（単位：百万円）

らくらく交通サービス（MaaS）推進事業	40
アフターコロナ観光未来戦略推進事業	16
こども家庭センター運営事業	14
渋川駅前広場利活用モデル創出事業	9
こども誰でも通園事業	8
こどもの進学応援事業	8
渋Pay1%応援金活用魅力ある学校づくり事業	7
しぶかわde創業チャレンジ支援事業	6
新規学卒者地元就職応援事業	5
未来戦略推進事業	3

【令和7年度の主な施策・事業】（単位：百万円）

古巻公民館整備事業	1,008
JR八木原駅周辺整備事業	325
JR渋川駅周辺整備事業	206
保育人材確保対策事業	40
移住促進地域活力創造事業	33
こんにゃく生産者経営支援事業	30
孤独・孤立対策推進事業	20
誰もが働きやすい職場環境づくり応援事業	7
放課後こども居場所づくり事業	2
住まいの防犯対策支援事業	1

【特色ある施策・事業等】

①保育料の完全無償化
②学校給食費の完全無料化
③市内加盟店での支払いに利用することで、その決算額の1%が「将来世代へ投資」される、将来世代を応援する新しいおカネしぶかわ電子地域通貨「渋Pay」の運用
④出産・子育てに渋Pay10万円の支給や国保税に係る高校生世代までの子どもの均等割分の全額補助など出産から高校生世代までの伴走型支援の実施
⑤共生社会の実現に向けたまちづくりのため、バリアフリーセミナーの実施や、幼児期からの手話あそび体験等を実施
⑥インターネット上の誹謗中傷等の防止及び被害者支援に関する条例を策定し、インターネット上の書き込みの削除等を請求する人に対して、弁護士費用の一部を補助

【今後の主要課題及び目標等】

○重点プロジェクト

多様化・複雑化する社会情勢の変化に対応していくため、DXによる持続可能なまちづくり、多様な価値観を認め合う共生社会の実現、持続可能な社会への対応等の視点を取り入れて「次世代が安心し、誇りを持ち、暮らし、働けるまちづくり」を推進していくこととします。

重点プロジェクトの構成
- ・地域支え合い活動の推進
- ・観光などの地域資源の強化と新たなしぶかわブランドの創出
- ・地域力をいかした子育て支援の強化

【組織機構】

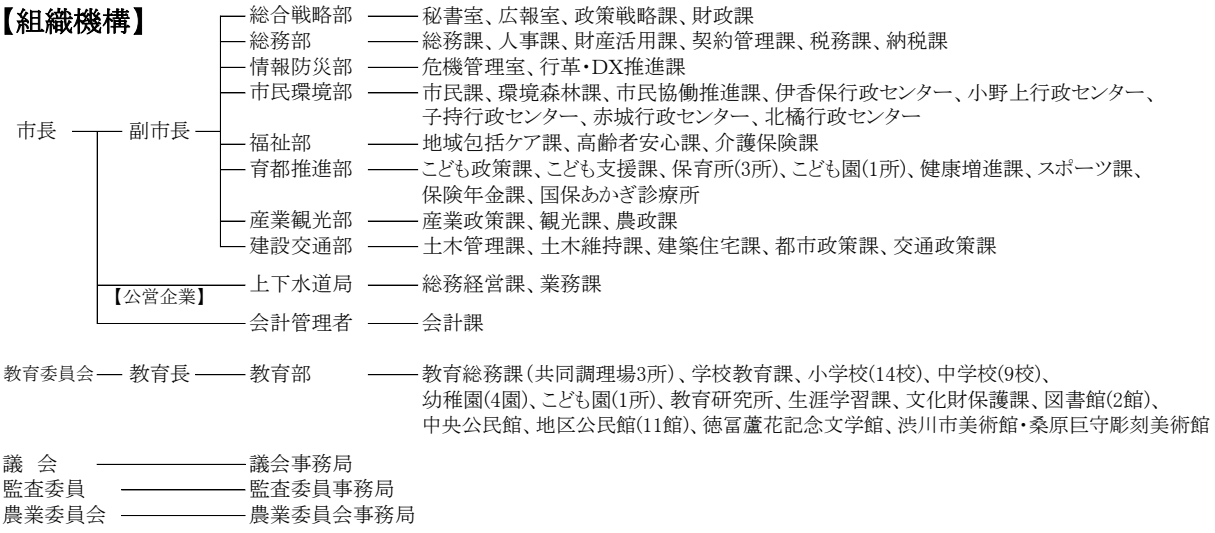

団体コード:102091

9. 藤岡市（ふじおかし）

〒375－8601　藤岡市中栗須327番地

TEL　0274-22-1211
FAX　0274-24-3252

市役所まで:JR群馬藤岡駅徒歩20分

市　長　新井（あらい）　雅博（まさひろ）
期数　2　任期　R8.5.9
副市長　田中　政文

議　長　針谷　賢一　（議員任期R9.4.29）

市制施行日	昭和29年4月1日	面　積	180.29 ㎢
H　P	https://www.city.fujioka.gunma.jp/		
E-mail	kikaku@city.fujioka.gunma.jp		

花:ふじ、サルビア、冬桜　　木:くすのき、もくせい、杉　　鳥:－

キャッチフレーズ　：郷土を愛し　未来を創生する藤岡

【市町村のあらまし】

藤岡市は群馬県の南西部に位置し、高速交通網の結節点で、東京圏から藤岡ジャンクションまで約1時間の距離に位置する北関東屈指の広域交通の利便性を誇るまちである。一方で市域の7割が山間地という豊かな自然環境は、四季折々の彩りに包まれた美しい景観を形成している。

歴史は古く、古墳時代の史跡も多く発見され、室町時代には関東管領職にあった上杉憲実が平井城を築いた。江戸時代は上州絹の集積地として栄え、明治以降は高山社に代表される養蚕業の先進地、また、木材の集積地として発展してきた。

平成26年6月には「高山社跡」が「富岡製糸場と絹産業遺産群」の構成資産として世界文化遺産に登録された。

【産業・経済】

農業は、トマト・いちご・花き等を中心とする施設園芸作物やねぎやなすが大きなウエイトを占めており、特にシンビジウム（洋ラン）は全国でも有数の産地である。

林業は、群馬県三大林業地帯の一つで、県内初の県産材の加工流通拠点として県産材センターが建設され、稼働している。

製品出荷額は、輸送、金属、プラスチック、電気機器が主体となっており、関越自動車道、上信越自動車道、北関東自動車道がクロスする交通の要衝となっている。

【観光施設・公共施設等】

高山社跡（富岡製糸場と絹産業遺産群）
ららん藤岡（道の駅・ハイウェイオアシス）
みかぼみらい館（文化ホール）
ふじの咲く丘・ふじふれあい館
土と火の里公園（工芸体験村）
桜山公園
三波石峡

【名勝・旧跡】

名勝（国・市指定）
三波川（サクラ）、三波石峡、蛇喰渓谷
史跡（国・県指定）
高山社跡、七輿山古墳、白石稲荷山古墳
本郷埴輪窯址、譲原石器時代住居跡、平井城跡

【文化財】

平井一号墳出土品（国指定）
紙本著色泰西王侯図二幅（国指定）
鉄造薬師如来立像（県指定）
沖Ⅱ遺跡出土遺物一括（県指定）
紙本著色達磨図（県指定）

【伝統行事・伝統芸能】

土師神社の流鏑馬と花馬（10月）
三嶋神社夜祭り（11月）
鬼石三杉太鼓
鬼石祭囃子

【祭り・イベント等】（R7.6.1現在）

桜まつり（3～4月）、ふじまつり（4～5月）
チャレンジサイクリングフェスタ（5月）
鬼石夏祭り（7月）、藤岡まつり（8月）
関孝和先生顕彰全日本珠算競技大会（11月）
上州藤岡蚕マラソン（11月）、桜山まつり（12月）

【特産品・名物】

藤岡瓦（鬼瓦、和瓦）、三波石、シンビジウム、
冬桜みかん、冬桜りんご、ブルーベリー、
いちご「やよいひめ」、トマト「ふじ娘」、地酒

【国勢調査人口】

区　分		H22.10.1	H27.10.1	R2.10.1
人口	男	33,186	31,983	30,766
	女	34,789	33,725	32,495
	計	67,975	65,708	63,261
世帯数		24,298	24,569	25,362
構成比	15歳未満	13.6 %	12.4 %	10.9 %
	15～64歳	62.5 %	59.0 %	56.5 %
	65歳以上	24.0 %	28.7 %	32.6 %

【人口及び有権者数】

区分	人　口	有権者
男	30,187	25,828
女	31,364	26,957
計	61,551	52,785
世帯数	28,106　世帯	

※
人口及び世帯数は住民基本台帳（R7.1.1現在）に基づく数値である。
有権者はR7.6月登録日現在の選挙人名簿登録者数である。

【令和6年度土地利用の状況】

農　地	14.0 %	2,532 ha
宅　地	9.3 %	1,676 ha
山　林	33.4 %	6,028 ha
その他	43.2 %	7,794 ha

【産業別就業者数】（R2国調）

区　分	第1次産業	第2次産業	第3次産業	総数（分類不能含）
就業者（人）	1,305	11,027	18,773	31,579
構成比（%）	4.2	35.5	60.4	100.0

【普通会計予算規模】　（単位：百万円）

年度	当初予算額	増減率
5	27,844	7.1 %
6	29,842	7.2 %
7	31,294	4.9 %

【議会議員】

条例定数　：18　人	現員数：18　人　（R7.5.1現在）

【職員数】　（R7.4.1現在）

一般行政	教　育	消　防	公営企業等	合　計
351 人	55 人	0 人	170 人	576 人

【令和6年度の主な施策・事業】（単位：百万円）

複合施設建設事業	2,896
公立病院繰出金等事業	835
ふるさと寄附金事業	588
新火葬場建設事業	455
学校給食費完全無償化事業	232
幹線道路等整備事業	150
圃場整備・農道整備事業	132
高山社跡保存整備事業	58
小林農地耕作条件改善事業	54
多目的ホール冷暖房設備改修事業	52

【令和7年度の主な施策・事業】（単位：百万円）

新火葬場建設事業	1,782
公立病院繰出金等	936
幹線道路等整備事業	594
ふるさと寄附金事業	589
複合施設建設事業	379
学校給食費無償化事業	250
図書館リニューアル事業	175
圃場整備・農道整備事業	143
小林農地耕作条件改善事業	103
高山社跡保存整備事業	91

【特色ある施策・事業等】

・高山社跡保存整備事業
・高山社学（高山社の歴史的価値について学び、郷土を誇りに思い、郷土を愛する子どもを育成する。）
・算学塾（算数・数学の面白さ、美しさ、不思議さに触れ、粘り強く難問に挑戦し、子どもの興味・関心を高める。）
・関孝和先生顕彰全日本珠算競技大会開催事業
・「連携型小中一貫校」による小中一貫教育を推進
・市内全校でのコミュニティ・スクール実施
・2回のおたふくかぜワクチン接種を全額助成
・5歳児健康診査の実施

【今後の主要課題及び目標等】

第5次藤岡市総合計画の主要課題＜一部抜粋＞

・市全体の防災力の向上
・保健・医療・福祉サービスの確保と連携
・産業基盤の強化や企業誘致の促進
・交通の利便性と安全性の確保
・郷土芸能や伝統行事などの文化の継承
・人口減少社会に対応した行政運営

藤岡市総合戦略の基本目標

「藤岡に来てもらう」、「藤岡で働いてもらう」
「藤岡で家族を作ってもらう」、「藤岡に住み続けてもらう」

【組織機構】

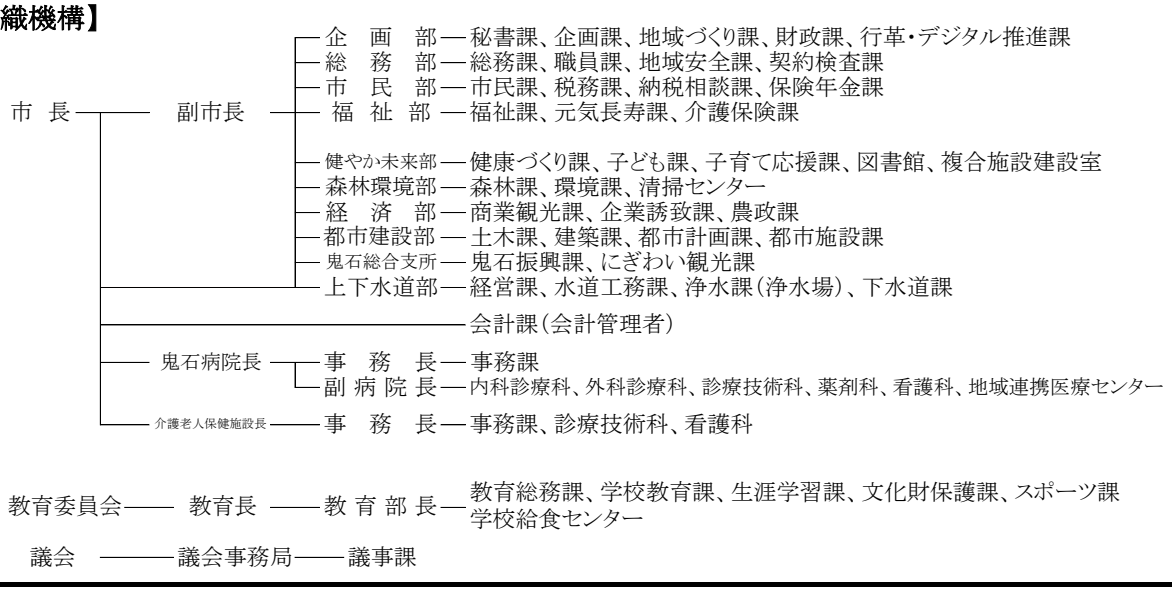

団体コード:102105

10. 富岡市（とみおかし）

〒370－2392　富岡市富岡1460番地1

TEL　0274-62-1511
FAX　0274-62-0357

市役所まで:上信電鉄上州富岡駅徒歩4分

市　長　榎本（えのもと）　義法（よしのり）
期数　2　任期　R8.4.22
副市長　大島　康弘

議　長　矢野　勅仁　（議員任期　R9.4.30）

市制施行日	平成18年3月27日	面　積	122.85 ㎢
H　P	https://www.city.tomioka.lg.jp/		
E-mail	info@city.tomioka.lg.jp		

花:サクラ　　木:モミジ　　鳥:ウグイス

キャッチフレーズ　：世界遺産にふさわしいまち　とみおか

【市町村のあらまし】

本市は、群馬県の南西部に位置し、東京から約100km、高崎市及び前橋市からは、10～30kmの距離にある。

市域の東部は関東平野に続く平坦地、西部は上毛三山の一つである妙義山（みょうぎさん）、南部は標高1,370mの稲含山（いなふくみやま）、北部は小高い丘陵地帯となっている。中央部には鏑川（かぶらがわ）とその支流である高田川が流れ、その流れに沿うように市街地、集落が形成されている、水と緑に恵まれた、自然豊かで風光明媚な地域である。

主要産業は、かつては養蚕をはじめとする農業だったが、現在は機械製造や食品加工などを中心とする工業が基幹産業となっており、田園工業地帯としてのまちづくりを進めている。

日本で最初の官営模範工場・富岡製糸場はヨーロッパと日本の技術が融合してできた世界最大規模の製糸工場である。平成26年には「富岡製糸場と絹産業遺産群」としてユネスコ「世界遺産一覧表」に記載され、その価値は国際社会にも認められている。

【産業・経済】

農業は、こんにゃく、生しいたけ、下仁田ネギをはじめ、花卉園芸、野菜、畜産とバラエティに富んでいる。

工業は、電気機器、食品加工、輸送機器を中心に発展している。

【観光施設・公共施設等】

- 富岡製糸場
- 妙義山
- 群馬サファリパーク
- 富岡北部運動公園
- 市立美術博物館
- 県立自然史博物館
- 妙義ビジターセンター
- 妙義ふれあいプラザもみじの湯
- 藤田峠森林公園（キャンプ場）
- 岡部温故館
- みょうぎ物産センター
- 大塩湖
- お富ちゃん家
- 富岡市郷土館
- 県立世界遺産センター
- 旧韮塚製糸場

【名勝・旧跡】

- 富岡製糸場
- 妙義山（白雲山・金洞山・金鶏山）
- 旧七日市藩邸
- 長学寺（旧七日市藩前田家菩提寺）
- 得成寺（小野小町ゆかりの寺）
- 貫前神社
- 妙義神社

【文化財】

- 富岡製糸場（世界文化遺産、国宝）
- 貫前神社の本殿・拝殿・楼門・鏡（国指定重文）
- 妙義神社の本殿・総門・唐門など（国指定重文）
- 旧茂木家住宅（国指定重文）
- 中高瀬観音山遺跡（国指定史跡）
- 龍光寺の板碑、梵鐘（県指定重文）
- 長学寺の梵鐘・仁治の碑(県指定重文)

【伝統行事・伝統芸能】

- どんど焼き（市内各所1月）
- 節分祭（市内各所2月）
- 道祖神山車祭り（一ノ宮隔年3月）
- 大島百八燈（火まつり）（8月）
- 菅原神社の獅子舞、太々神楽(10月)、勧学祭（2月）
- 獅子舞
- 神楽

【祭り・イベント等】(R7.6.1現在)

- 妙義山ビューライド(5月)
- 富岡花火大会（8月）
- 群馬サファリマラソン（12月）

【特産品・名物】

- 七味唐辛子、せんべい、甘納豆、みそ漬、くず湯
- こしね汁（こんにゃく・しいたけ・ねぎの頭文字取る）
- こんにゃく製品（こんにゃくゼリーほか）
- シルク製品（スカーフ・タオル・パフ・ネクタイ・石鹸）

【国勢調査人口】

区　分		H22.10.1	H27.10.1	R2.10.1
人口	男	25,458	24,323	23,403
	女	26,612	25,423	24,043
	計	52,070	49,746	47,446
世帯数		18,297	18,255	18,514
構成比	15歳未満	13.2 %	12.2 %	10.8 %
	15～64歳	60.3 %	56.9 %	54.6 %
	65歳以上	26.4 %	31.0 %	34.6 %

【人口及び有権者数】

区分	人　口	有権者
男	22,368	18,917
女	22,804	19,365
計	45,172	38,282
世帯数	20,633　世帯	

※
人口及び世帯数は住民基本台帳（R7.1.1現在）に基づく数値である。
有権者はR7.6月登録日現在の選挙人名簿登録者数である。

【令和6年度土地利用の状況】

農　地	23.5 %	2,886 ha
宅　地	10.5 %	1,286 ha
山　林	24.5 %	3,009 ha
その他	41.6 %	5,104 ha

【産業別就業者数】（R2国調）

区　分	第1次産業	第2次産業	第3次産業	総数（分類不能含）
就業者（人）	1,531	9,343	12,522	23,567
構成比（%）	6.5	39.9	53.5	100.0

【普通会計予算規模】　（単位：百万円）

年度	当初予算額	増減率
5	22,300	1.4 %
6	23,676	6.2 %
7	27,186	14.8 %

【議会議員】

条例定数　：18　人	現員数：18　人　（R7.5.1現在）

【職員数】　（R7.4.1現在）

一般行政	教育	消防	公営企業等	合計
292 人	57 人	0 人	48 人	397 人

【令和6年度の主な施策・事業】（単位：百万円）

富岡製糸場乾燥場他保存整備事業	594
富岡小学校長寿命化改修事業	480
上州富岡駅北地区再整備事業	374
富岡製糸場煙突保存修理事業	150
中高瀬観音山遺跡保存整備事業	130
乗合タクシー「愛タク」維持費等補助金	72
Funglish Leader事業	56
もみじ平総合公園休憩施設整備工事	31
ふぁんぐりっしゅサポーター事業	26
世界文化遺産登録10周年事業	20

【令和7年度の主な施策・事業】（単位：百万円）

富岡小学校長寿命化改修事業	2,345
さくら小学校建設事業	1,274
富岡市民体育館大規模改修事業	1,035
史跡等富岡製糸場乾燥場他保存整備事業	881
西小学校長寿命化改修事業	507
上州富岡駅北地区再整備事業	263
（仮称）富岡学童クラブ建設事業	127
Funglish Leader事業	53
ふぁんぐりっしゅサポーター事業	26
デジタル技術の積極的な活用	18

【特色ある施策・事業等】

①脱炭素・循環型社会の構築
②新市誕生20周年記念事業
③定住自立圏構想の推進
④市民協働による地域経営の推進
⑤外国人教師による特色ある英語教育
⑥全域デマンド型乗合タクシー「愛タク」の運行
⑦デジタル化の推進
⑧新規創業者支援
⑨プレーパーク事業
⑩農家の課題解決プロジェクト事業

【今後の主要課題及び目標等】

①富岡製糸場や妙義山を活かした観光振興
②行政のDX化
③子育て支援の充実
④英語及びICT教育の推進
⑤商工業の振興と雇用対策の推進
⑥公共交通の確保と利便性向上
⑦新産業の育成や企業誘致などの経済・雇用対策
⑧ゼロカーボンシティ実現への取組
⑨持続可能な行政経営
⑩富岡ブランドの推進

【組織機構】

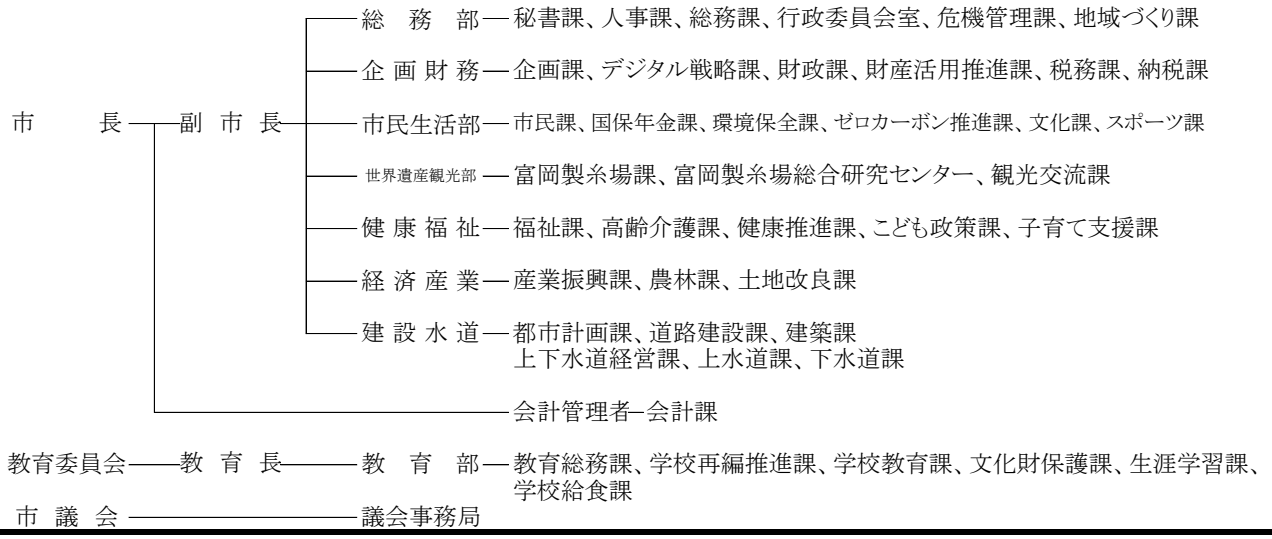

団体コード:102113

11. 安中市（あんなかし）

〒379－0192 安中市安中一丁目23番13号

TEL 027-382-1111
FAX 027-381-0503

市役所まで:JR安中駅バス10分

市 長 岩井 均（いわい ひとし）
期数 1 任期 R8.4.22
副市長 清水 昭芳

議 長 佐藤 貴雄 （議員任期R9.4.30）

市制施行日	平成18年3月18日	面 積	276.31 ㎢
H P	https://www.city.annaka.lg.jp/		
E-mail	kouhou@city.annaka.lg.jp		

花:梅　木:杉、松　鳥:おしどり

キャッチフレーズ ： 豊かで魅力ある元気な安中市へ！

【市町村のあらまし】

県の西部、赤城・榛名・妙義の上毛三山を一望する風光明媚な田園都市。かつては中山道の要衝として、江戸期は安中藩の城下町として栄えた。戦前に東邦亜鉛と信越化学が進出し、工業化が進展。首都圏の奥座敷的位置にあり、磯部温泉・秋間梅林などの観光資源や碓氷関所跡・碓氷峠鉄道施設などの史跡等にも恵まれる。

日本のマラソン（安政遠足）、民間人による図書館（便覧舎）、温泉記号（磯部温泉）の3つの事柄の発祥地であるとともに、碓氷峠は童謡「紅葉」の舞台でもある。

また、新島襄をはじめ多くの偉人を輩出している。

【産業・経済】

農業では、水稲を中心として、梅などの果樹、豚などの畜産、多種多様な野菜栽培が行われている。養蚕業も盛んであり、市内には日本で唯一、通年稼働する製糸工場が存在する。

工業では、化学工業を中心とする製造業が基幹産業となっている。広域幹線道路においては、高崎市から長野方面を連絡する国道18号が抜けているほか、市域東部で国道18号と交差し、県央地域と西毛地域を環状に連絡する西毛広域幹線が計画され、物流機能の向上が期待されている。

【観光施設・公共施設等】

○磯部温泉
○霧積温泉
○磯部簗（鮎料理、6月～8月）
○恵みの湯（健康増進施設）
○学習の森
○碓氷峠の森公園（鉄道文化むら・峠の湯・アプトの道・くつろぎの郷・碓氷湖親水公園）
○秋間梅林
○あんなかスマイルパーク（多世代交流型子育て支援拠点）

【名勝・旧跡】

○簗瀬二子塚古墳
○原市の杉並木
○妙義山
○新島襄旧宅
○碓氷関所跡
○中山道碓氷峠越
○五料の茶屋本陣 お西 お東
○横川の茶屋本陣
○赤穂義士四十七士石像

【文化財】

○碓氷峠鉄道施設（めがね橋・丸山変電所等）
○日本基督教団安中教会
○旧碓氷社本社
○旧安中藩武家長屋・郡奉行役宅
○旧碓氷郡役所

【伝統行事・伝統芸能】

○中宿の燈籠人形
○咲前神社太々神楽
○八城の人形浄瑠璃
○鳥追い
○獅子舞
○八木節

【祭り・イベント等】(R7.6.1現在)

○安政遠足（侍マラソン、5月第2日曜）
○フェスタ大江戸（安政遠足前日）
○碓氷関所まつり（5月第2日曜）
○全日本ラリー選手権(6月上旬)
○碓氷峠ホタルの里まつり（7月）
○磯部温泉まつり（8月）
○あんなか祭り（10月）
○碓氷峠Mapleヒルクライムin安中(10月下旬)
○ろうばい祭り（1月上旬～）
○秋間梅林祭（2月中旬～3月下旬）

【特産品・名物】

磯部せんべい、峠の釜めし、絹製品、梅製品(秋間梅林)、自性寺焼、力もち、味噌まんじゅう、わさび漬け、シリコン、半導体

【国勢調査人口】

区 分		H22.10.1	H27.10.1	R2.10.1
人口	男	29,601	28,569	26,848
	女	31,476	29,962	28,059
	計	61,077	58,531	54,907
世帯数		22,184	22,381	22,093
構成比	15歳未満	12.4 %	11.1 %	10.1 %
	15～64歳	59.9 %	56.4 %	53.7 %
	65歳以上	27.6 %	32.5 %	36.2 %

【人口及び有権者数】

区 分	人 口	有権者
男	26,551	22,893
女	27,239	23,754
計	53,790	46,647
世帯数	24,859 世帯	

※
人口及び世帯数は住民基本台帳（R7.1.1現在）に基づく数値である。
有権者はR7.6月登録日現在の選挙人名簿登録者数である。

【令和6年度土地利用の状況】

農　地	16.5 %	4,566 ha
宅　地	6.4 %	1,775 ha
山　林	44.1 %	12,180 ha
その他	33.0 %	9,111 ha

【産業別就業者数】（R2国調）

区　分	第1次産業	第2次産業	第3次産業	総数（分類不能含）
就業者(人)	1,090	8,988	15,850	26,721
構成比(%)	4.2	34.7	61.1	100.0

【普通会計予算規模】　（単位:百万円）

年度	当初予算額	増減率
5	26,254	3.9 %
6	28,847	9.8 %
7	32,620	13.1 %

【議会議員】

条例定数　：20 人　｜　現員数：20 人　（R7.5.1現在）

【職員数】（R7.4.1現在）

一般行政	教育	消防	公営企業等	合計
346 人	68 人	3 人	229 人	646 人

【令和6年度の主な施策・事業】（単位:百万円）

庁舎建設事業	2,424
西毛総合運動公園改修事業	406
電子地域通貨事業	181
インクルーシブ遊具新設事業	54
新駅周辺まちづくり検討事業	31
公立碓氷病院診察案内表示システム及び自動精算機等導入事業	30
道の駅整備事業	27
マタニティサポート給付事業	25
副食費無償化事業	24
公共交通市内全域展開事業	19

【令和7年度の主な施策・事業】（単位:百万円）

庁舎建設事業	3,363
防災行政無線システム更新事業	346
安中小学校給食室改築事業	316
公共交通対策事業	255
西毛総合運動公園改修事業	242
GIGAスクール推進事業	223
物価高騰対策支援事業	113
文化センター駐車場増設事業	36
不登校児童生徒対策事業	20
合併20周年記念事業	7

【特色ある施策・事業等】

・国の出産・子育て応援交付金に加え、出産応援給付金(5万円)と子育て応援給付金(5万円)を交付
・「よりそいコーナー」「ゆりかごコーナー」などのワンストップ手続きコーナーを設置
・電子地域通貨「UMECA」の導入
・スマイルパークと米山公園にインクルーシブ遊具を設置
・公立碓氷病院への診察案内表示システム及び自動精算機の導入
・ランニングパトロールの実施
・AI新交通の実証実験の運行
・プロスポーツアカデミーの実施
・早生桐、オリーブの栽培を推奨する事業

【今後の主要課題及び目標等】

○第3次総合計画の基本目標

1　未来を担う　子どもたちが健やかに育つまち
2　支え合い　誰もが健康長寿で暮らしやすいまち
3　安全・安心で心地よく　住み続けられるまち
4　自分らしく　心豊かに暮らせるまち
5　豊かな自然を活かし　快適で住みやすいまち
6　経済が活性化し　元気で魅力にあふれるまち
7　市民のための健全な行財政運営と　市の魅力向上

【組織機構】

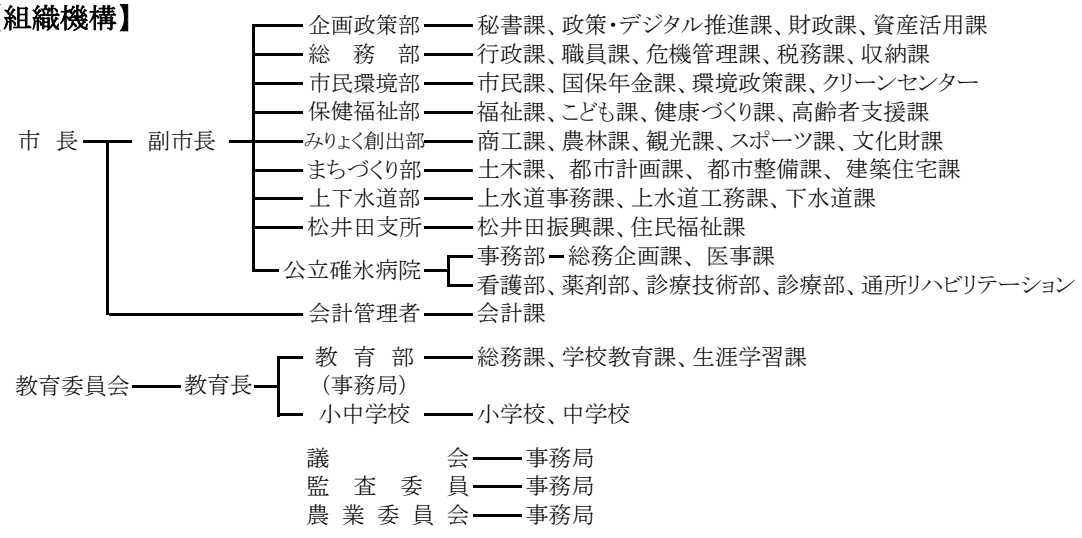

団体コード:102121

12. みどり市

〒379－2395　みどり市笠懸町鹿2952番地

TEL　0277-76-2111
FAX　0277-76-2449

市役所まで:　JR両毛線岩宿駅下車、車で5分
東武桐生線阿左美駅下車、車で10分

市　長　須藤　昭男
期数　2　任期　R8.4.22
副市長　塚越　昭一

議　長　杉山 英行　(議員任期R9.4.30)

市制施行日	平成18年3月27日	面　積	208.42 ㎢
H　P	https://www.city.midori.gunma.jp/		
E-mail	kikaku@city.midori.lg.jp		

花:カタクリ、キク　木:サクラ(ソメイヨシノ)　鳥:キジ

キャッチフレーズ　:　輝くひと　輝くみどり　豊かな生活創造都市

【市町村のあらまし】

県の東部に位置し、市域は桐生市、日光市をはじめ、群馬、栃木両県の7市と接し、首都東京からは100キロ圏内。市の北部には足尾山地が連なり、その山塊に源をもつ渡良瀬川が市の北東から南東にかけて流れ、市の中部から南部にかけてはその清流がつくり出した大間々扇状地によって形成されている。

【産業・経済】

産業別就業人口は、第3次産業が最も多い。

農業ではナスやトマトの生産量が多い。商業地は、市内南部の国道50号、県道沿いに形成。工業では、機械金属の加工組み立て、繊維業の事業所などが比較的多い。また、市内には、渡良瀬川渓流沿いを走るわたらせ渓谷鐵道をはじめ、岩宿遺跡、高津戸峡、小平の里、富弘美術館、貴船神社など多くの観光施設がある。

【観光施設・公共施設等】

〈笠懸地域〉岩宿博物館、岩宿の里、笠懸野文化ホール、市民体育館「桐生大学ｸﾞﾘｰﾝｱﾘｰﾅ」、かたくりの湯、阿左美沼公園、岡登親水公園、ふれあいの村水辺公園、ふれあい向原公園
〈大間々地域〉はねたき広場、ながめ公園、ながめ余興場、大間々博物館、小平の里、浅原体験村、貴船神社、神明宮
〈東地域〉富弘美術館、童謡ふるさと館、わらべ工房、黒坂石ﾊﾞﾝｶﾞﾛ・ｰﾃﾝﾄ村、ﾌｧﾐﾘｰｵｰﾄｷｬﾝﾌﾟ場そうり、東運動公園、地域振興青年研修ｾﾝﾀｰ、旧花輪小学校記念館、みどり市ボルダリング施設

【名勝・旧跡】

〈笠懸地域〉稲荷山ｶﾀｸﾘ群生地 〈大間々地域〉高津戸峡、小平鍾乳洞 〈東地域〉袈裟丸山、草木湖、小中大滝、柱戸の不動滝

【文化財】

〈笠懸地域〉岩宿遺跡、西鹿田中島遺跡、相澤忠洋蒐集考古資料、岡登次郎兵衛景能公の墓、阿左美縄文式文化住居跡、岡登用水三俣分水口、生品神社本殿ほか
〈大間々地域〉桐原郷蔵及び郷蔵文書、穴原薬師堂、円空仏「月光菩薩立像」、同「薬師如来坐像」、旧大間々銀行、ながめ余興場、岡直三郎商店大間々工場店舗及び本屋・文庫蔵、野口家住宅主屋　ほか
〈東地域〉塔ノ沢の石造釈迦涅槃像、五覧田城、稲荷神社、小中のﾑﾚ杉、ﾓﾘｱｵｶﾞｴﾙ、防空監視哨跡、奪衣婆坐像と石龕、木造十一面観音菩薩立像、木造薬師如来坐像、旧花輪小学校、大蒼院ｷﾘｼﾏﾂﾂｼﾞほか

【伝統行事・伝統芸能】

〈笠懸地域〉横町太々神楽
〈大間々地域〉大間々祇園まつり
〈東地域〉小夜戸小正月飾り、小中獅子舞

【祭り・イベント等】(R7.6.1現在)

〈笠懸地域〉ｶﾀｸﾘさくらまつり(3～4月)、みどり市笠懸まつり(10月)、ひまわりの花畑まつり(10月)
〈大間々地域〉大間々祇園まつり(8月)、関東菊花大会(11月)　、全国芝居小屋会議(11月)
〈東地域〉小夜戸・大畑花桃街道(4月)、草木湖まつり(8月)

【特産品・名物】

ナス、トマト、ほうれん草、ブロッコリー、清酒、醤油、製麺(うどん)、みかげ石

【国勢調査人口】

区　分		H22.10.1	H27.10.1	R2.10.1
人口	男	25,422	24,974	24,562
	女	26,477	25,932	25,086
	計	51,899	50,906	49,648
世帯数		18,336	18,867	19,443
構成比	15歳未満	14.7 %	13.5 %	12.1 %
	15～64歳	62.8 %	59.3 %	57.7 %
	65歳以上	22.4 %	27.1 %	30.3 %

【人口及び有権者数】

区分	人　口	有権者
男	24,001	19,974
女	24,469	20,795
計	48,470	40,769
世帯数	21,490　世帯	

※
人口及び世帯数は住民基本台帳(R7.1.1現在)に基づく数値である。
有権者はR7.6月登録日現在の選挙人名簿登録者数である。

【令和6年度土地利用の状況】

農　地	6.5 %	1,347 ha
宅　地	5.8 %	1,201 ha
山　林	31.5 %	6,573 ha
その他	56.2 %	11,721 ha

【産業別就業者数】（R2国調）

区　分	第1次産業	第2次産業	第3次産業	総数（分類不能含）
就業者(人)	1,123	8,495	14,858	24,909
構成比(%)	4.6	34.7	60.7	100.0

【普通会計予算規模】　（単位:百万円）

年度	当初予算額	増減率
5	21,799	4.3 %
6	27,419	25.8 %
7	33,683	22.8 %

【議会議員】

条例定数　：18　人　　現員数：18　人　（R7.5.1現在）

【職員数】（R7.4.1現在）

一般行政	教育	消防	公営企業等	合計
303 人	61 人	0 人	41 人	405 人

【令和6年度の主な施策・事業】（単位:百万円）

公共施設等総合管理計画事業	2,690
温泉施設整備事業	1,517
西鹿田グリーンパーク整備事業	926
学校給食費無償化事業	214
林業振興総務事業	199
土地利用計画事業	114
災害対応車両等整備事業	29
オンライン化推進事業	22
再生可能エネルギー推進事業	16
おむつ用品支援事業	15

【令和7年度の主な施策・事業】（単位:百万円）

西鹿田グリーンパーク整備事業	1,419
滞在型宿泊施設整備事業	1,406
温泉施設整備事業	1,320
保育料・給食費完全無償化事業	640
産業団地整備事業	531
大間々グラウンドリニューアル事業	458
学校給食費無償化事業	394
富弘美術館施設改修事業	265
映画制作事業	102
保育士等給与改善事業	81

【特色ある施策・事業等】

①婚活・結婚支援事業
②保育料・給食費完全無償化事業
③奨学金制度の拡充
④屋内遊び場整備事業
⑤歩道環境(区画線リニューアル)整備事業
⑥リモート相談窓口・WEB会議システム導入事業
⑦フードバンク事業
⑧映画制作事業

【今後の主要課題及び目標等】

①健やかに生きる安心のまちづくり
②人を育て文化をはぐくむまちづくり
③安全で安心して生活できるまちづくり
④潤いある快適なまちづくり
⑤質の高い利便性あるまちづくり
⑥にぎわいと活力あるまちづくり
⑦市民と行政が協働してまちをつくる
⑧自立した都市経営を実現する

【組織機構】

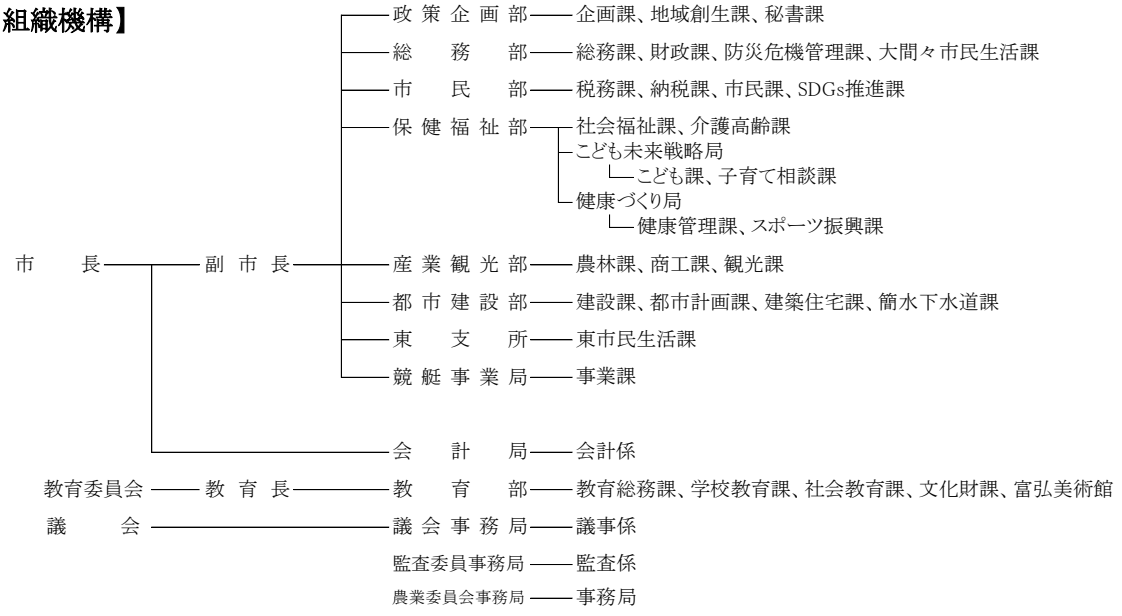

団体コード:103446

13. 榛東村（しんとうむら）

〒370－3593　北群馬郡榛東村大字新井790番地1

TEL　0279-54-2211
FAX　0279-54-8225

役場まで:
JR渋川駅から車で20分

村　長　南（みなみ）　千晴（ちはる）
期数　1　任期　R9.5.17
副村長　小池　秀樹

議　長　善養寺　孝　（議員任期R11.4.19）

村制施行日	昭和34年8月1日	面　積	27.92 ㎢
H　P	https://www.vill.shinto.gunma.jp/		
E-mail	shinto@vill.shinto.gunma.jp		

花: やまゆり　　木: 杉　　鳥: うぐいす

キャッチフレーズ　：四季元気　あったか榛東

【市町村のあらまし】

本村は、県のほぼ中央に位置し、榛名山の東麓に広がる都市近郊農村地帯。関越自動車道渋川伊香保IC、前橋ICへのアクセスも良く、さらに駒寄スマートICは近距離にあり、非常に便利である。また榛名・伊香保の観光地を背にし、「都市と自然の接点」に位置する恵まれた立地条件にある。

本村に生活し、生業をもって郷土を守り続け、乳幼児からお年寄りまで生涯にわたって安心できる健康・医療・福祉を誰もが享受でき、子どもが夢を抱いて夢に向かって歩むことができる環境づくりに努めている。

【産業・経済】

肥沃な土壌と地理的条件を活かし、昭和30年代半ばから栽培が始まったぶどうは、村を代表する特産物であり、観光資源としても重要なウエイトを占めている。また、農業地域として安定した農業収入がのぞめる農業経営環境を整えるなどの地域社会の形成を目指すとともに、新規就農者や認定農業者に対する支援を積極的に行っている。商工業においては、地場産業の育成、新たな企業誘致を推進し、住民の就労の場の確保と青少年層の定着を促進している。

【観光施設・公共施設等】

① しんとう温泉　ふれあい館
② 耳飾り館
③ ふるさと公園
④ しんとうワイナリー
⑤ 観光ぶどう園
⑥ 創造の森キャンプ場（森の恵みを食す小屋）

【名勝・旧跡】

関東平野が一望できる富士見峠（創造の森）
宿稲荷神社社殿を飾る彫刻、桃井城址
柳澤寺の山門、黒髪山神社

【文化財】

・茅野遺跡(国指定史跡)
・茅野遺跡出土耳飾り等(国指定重要文化財)
・高塚古墳(県指定史跡)
・広馬場13区地蔵祭り(県指定重要無形民俗文化財)

【伝統行事・伝統芸能】

大宮神社獅子舞、常将神社太々神楽
新井獅子舞、八幡宮太々神楽
聖宮神社太々神楽、宿稲荷神社の獅子舞
下ノ前地蔵祭り

【祭り・イベント等】(R7.6.1現在)

自衛隊祭り（4月）
柳沢寺観音の縁日（8月）
enjoy SHINTO 村づくり祭（11月）

【特産品・名物】

ぶどう、ワイン、こけし、だるま

【国勢調査人口】

区　分		H22.10.1	H27.10.1	R2.10.1
人口	男	7,238	7,314	7,190
	女	7,132	7,015	7,026
	計	14,370	14,329	14,216
世帯数		4,634	4,887	5,116
構成比	15歳未満	14.8 %	13.3 %	13.3 %
	15～64歳	65.6 %	63.1 %	60.0 %
	65歳以上	19.6 %	23.6 %	26.7 %

【人口及び有権者数】

区分	人　口	有権者
男	7,517	6,155
女	7,117	5,932
計	14,634	12,087
世帯数	6,327 世帯	

※
人口及び世帯数は住民基本台帳（R7.1.1現在）に基づく数値である。
有権者はR7.6月登録日現在の選挙人名簿登録者数である。

【令和6年度土地利用の状況】

農　地	23.5 %	665 ha
宅　地	12.2 %	340 ha
山　林	14.0 %	390 ha
その他	50.4 %	1,407 ha

【産業別就業者数】（R2国調）

区　分	第1次産業	第2次産業	第3次産業	総数（分類不能含）
就業者（人）	389	2,086	5,107	7,697
構成比（%）	5.1	27.5	67.4	100.0

【普通会計予算規模】（単位：百万円）

年度	当初予算額	増減率
5	8,745	38.3 %
6	9,574	9.5 %
7	7,468	△ 22.0 %

【議会議員】

条例定数　：12　人　　現員数：　12　人　　（R7.5.1現在）

【職員数】（R7.4.1現在）

一般行政	教　育	消　防	公営企業等	合　計
77 人	18 人	0 人	18 人	113 人

【令和6年度の主な施策・事業 】（単位：百万円）

複合施設整備事業（建設工事・施工監理等）	2,975
児童保育費（保育料の無償化等）	619
消防施設一般経費（第3分団詰所トイレ改修等）	274
総合行政システム費（避難所等へのWi-Fi設置工事等）	108
特定防衛施設周辺整備調整交付金事業	100
学童保育費（南部第4学童保育所新設等）	68
学校給食事業特別会計費（学校給食無償化）	63
保健衛生一般経費（健康増進、母子保健等）	30

【令和7年度の主な施策・事業 】（単位：百万円）

複合施設整備事業(公民館・給食センター)	275
小学校整備事業(改良工事等)	261
総合行政システム費(基幹系システムの標準化)	150
橋梁維持費・特定防衛施設周辺整備調整交付金事業	88
学校教育総務費(タブレット端末の更新)	74
学校給食事業特別会計費(学校給食費無償化)	61
コミュニティ供用施設費(コミュニティセンターの充実)	35
経済活性化対策事業(しんとう物価高騰応援クーポン券)	34

【特色ある施策・事業等】

① 学童保育所の設置
② ウッドスタート事業の開始
③ 地域おこし協力隊の受入れ
④ タクシー利用料金助成事業『しんタク』の実証試験
⑤ 災害用備蓄品の整備

【今後の主要課題及び目標等】

① 子育て環境の整備
② 障害者及び高齢者福祉の充実
③ 環境対策事業の推進
④ 教育及び文化の振興
⑤ 地域防災対策の充実

【組織機構】

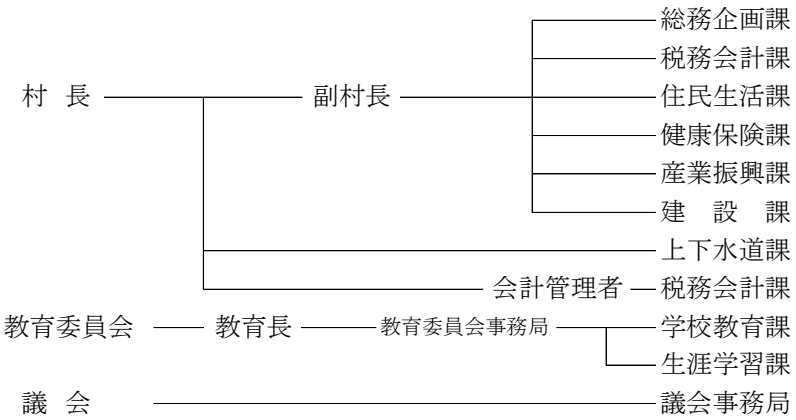

団体コード:103454

14. 吉岡町（よしおかまち）

〒370－3692　北群馬郡吉岡町大字下野田560番地

TEL　0279-54-3111
FAX　0279-54-8681

役場まで:
JR八木原駅から車で10分

町　長　柴﨑 徳一郎（しばさき とくいちろう）
期数　2　任期　R9.4.26
副町長　髙田　栄二

議　長　富岡　大志　（議員任期R9.4.29）

町制施行日	平成3年4月1日	面　積	20.46　k㎡
H　P	https://www.town.yoshioka.gunma.jp/		
E-mail	yos3111@town.yoshioka.gunma.jp		

花:きく　　木:イチョウ　　鳥:ひばり

キャッチフレーズ　：思いを紡ぎ、未来につなげる　まちづくり　吉岡

【市町村のあらまし】

吉岡町は、県のほぼ中央に位置し、榛名山の南東の山麓と利根川地域に展開しており、面積20．46平方キロの都市近郊農村である。西半分は榛名山の裾野の一部で標高200～900メートルの傾斜地であり、一帯は放射状の輻射谷がよく発達している。東半分は、標高100～200メートルの洪積層からなる洪積台地が、山麓から東流する中小河川によって開析されている。昭和30年4月に明治、駒寄両村を合併し2つの村を結ぶ河川の名にちなみ、吉岡村と命名。平成3年4月に町制が施行され吉岡町となった。

【産業・経済】

農業は、肉用牛や養豚などの畜産、また、小倉地区の観光ぶどう園、乾燥いもなども盛況。物産館かざぐるまでは、採りたての新鮮な野菜が用意されている。工業は、小倉工業団地にプラスチック製造業と自動車関連企業が進出。地酒も好評。商業では、吉岡バイパス沿線に大型店が出店。観光面では、国道17号バイパス沿いにある道の駅「よしおか温泉」を核に観光拠点の形成を進めている。

【観光施設・公共施設等】

観光施設は、道の駅「よしおか温泉」があり、「よしおか温泉リバートピア吉岡」、「吉岡町緑地運動公園（ｹｲﾏﾝｺﾞﾙﾌ・ﾊﾟｰｸｺﾞﾙﾌ・ｸﾞﾗｳﾝﾄﾞｺﾞﾙﾌ）」及び「物産館かざぐるま」が併設されている。また、吉岡自然エネルギーパークには、太陽光、水力発電施設がある。公共施設は、住民の健康増進の要である吉岡町保健センターや生涯学習、芸術文化事業の推進を行う吉岡町文化センター、郷土の歴史と文化に対する知識と理解を深める吉岡町文化財センターがある。

【名勝・旧跡】

・船尾滝・三津屋古墳・南下古墳群・馬場重久の墓・三国街道の一里塚・金剛寺の宝篋印塔・華蔵寺第八世亮衍の墓

【文化財】

・桃井館の欄間・佐渡街道の道しるべ・三宮神社・滝沢古墳・華蔵寺獅子園書庫蔵書・下八幡宮の石祠・華蔵寺の石造弁財天・森田家住宅

【伝統行事・伝統芸能】

・矢落観世音の縁日～ざる観音（1月）
・川原田不動尊縁日（1月）
・三宮神社春祭～獅子舞・神楽（4月）
・上八幡宮春祭～獅子舞（4月）
・下八幡宮春祭～獅子舞（4月）

【祭り・イベント等】(R7.6.1現在)

・よしおかふるさと祭り（10月）
・文化祭（11月）

【特産品・名物】

・ぶどう、乾燥いも、きのこ、トマト、チンゲン菜

【国勢調査人口】

区　分		H22.10.1	H27.10.1	R2.10.1
人口	男	9,694	10,334	10,613
	女	10,107	10,746	11,179
	計	19,801	21,080	21,792
世帯数		6,530	7,289	7,863
構成比	15歳未満	16.5 %	16.4 %	15.6 %
	15～64歳	64.0 %	61.5 %	60.4 %
	65歳以上	19.5 %	22.1 %	24.0 %

【人口及び有権者数】

区分	人　口	有権者
男	11,163	8,934
女	11,480	9,269
計	22,643	18,203
世帯数		9,062　世帯

※
人口及び世帯数は住民基本台帳（R7.1.1現在）に基づく数値である。
有権者はR7.6月登録日現在の選挙人名簿登録者数である。

【令和6年度土地利用の状況】

農　地	31.8 %	650 ha
宅　地	23.1 %	474 ha
山　林	16.8 %	343 ha
その他	28.3 %	580 ha

【産業別就業者数】（R2国調）

区　分	第1次産業	第2次産業	第3次産業	総数（分類不能含）
就業者（人）	362	2,694	7,453	10,747
構成比（%）	3.4	25.6	70.9	100.0

【普通会計予算規模】　（単位：百万円）

年度	当初予算額	増減率
5	7,784	△3.9 %
6	8,307	6.7 %
7	9,049	8.9 %

【議会議員】

条例定数 ： 14 人　｜　現員数 ： 14 人　（R7.5.1現在）

【職員数】　（R7.4.1現在）

一般行政	教育	消防	公営企業等	合計
110 人	16 人	0 人	23 人	149 人

【令和6年度の主な施策・事業】（単位：百万円）

保育所や認定こども園などへの給付	1,302
医療費の無料化	277
都市計画道路漆原総社線の新設	111
予防接種の実施	98
中学校校庭拡張工事	53
出産・子育て応援給付金事業	26
教育支援センターひばりの家開設事業	9
通学路の交通安全対策	7
地球温暖化実行計画の見直し	4
災害時における応援受け入れ体制の整備	4

【令和7年度の主な施策・事業】（単位：百万円）

保育所や認定こども園などへの給付	1,492
医療費の無料化	277
学習用情報端末の更新	130
予防接種の実施	116
駒寄SIC産業団地関連道路新設事業	40
妊婦のための支援給付及び妊婦等包括相談事業	22
地球温暖化実行計画の策定	8
新規就農者育成総合対策事業	6
移住支援事業	4
観光PR	3

【特色ある施策・事業等】

①吉岡町保健センターを活用した町民の健康増進

②吉岡町文化センター、文化財センター、図書館を活用した生涯学習活動、芸術文化事業の推進

③社会体育施設を活用したスポーツ振興事業の推進

【今後の主要課題及び目標等】

①人口増加の受け皿整備
②生活満足度の総合的な向上
③吉岡らしさ、地域文化の創造
④地方分権への対応
⑤老朽化している公共物の維持・改修
⑥公共交通充実への取組

【組織機構】

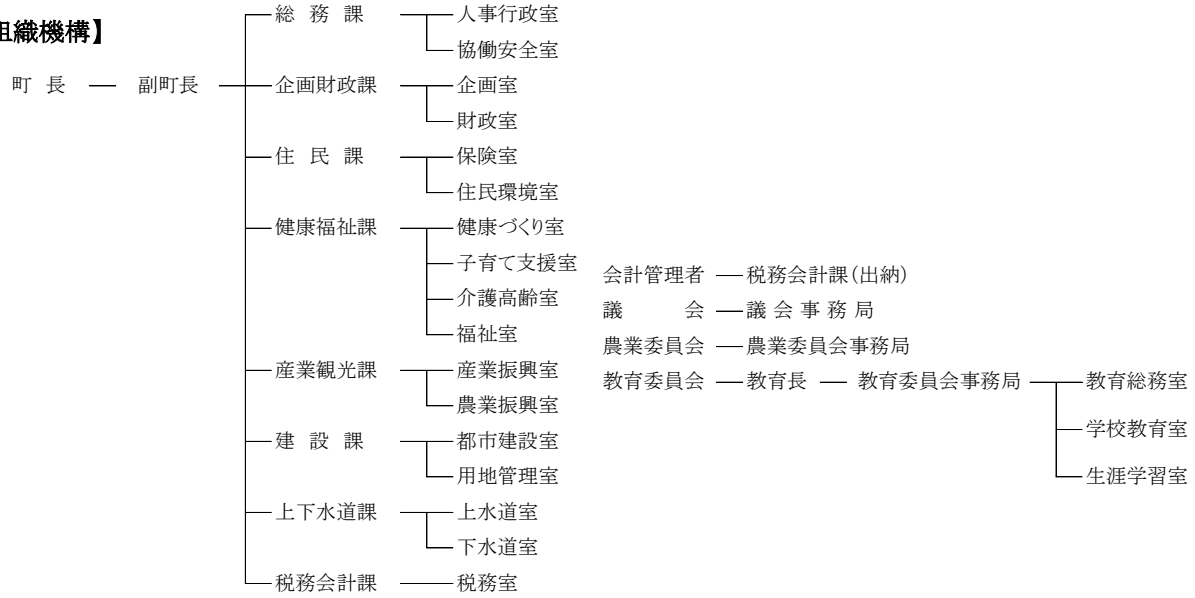

団体コード:103667

15. 上野村（うえのむら）

〒370－1614　多野郡上野村大字川和11番地

TEL　0274-59-2111
FAX　0274-59-2470

役場まで:藤岡ICから車で80分
下仁田ICから車で35分

村　長　黒澤（くろさわ）　八郎（はちろう）
期数　3　任期　R11.6.13
副村長

議　長　松元　平吉　（議員任期R9.4.29 ）

村制施行日	明治22年4月1日	面　積	181.85 ㎢
H　P	http://www.uenomura.jp/		
E-mail	kikakuka@vill.ueno.gunma.jp		

花:やしおつつじ　　木:しおじ　　鳥:たか

キャッチフレーズ　：豊かな自然に囲まれた創造の森

【市町村のあらまし】

明治22年の町村制施行により誕生し、現在にいたる。
群馬県の最西南端に位置し、西は長野県、南は埼玉県に接している。その境界は秩父、荒船、御荷鉾連山等のいずれも急峻な1,000～2,000m級の山々が連なり、その支脈が複雑に入り組んで村全域が険しい山岳地帯となっており、平坦地は極めて少ない。山々は原生林を始めとする深い森林に覆われ、森林面積は村の総面積181.85k㎡の95％を占めているが、広葉樹が多く四季のうつろいは鮮やかで大変美しい。

【産業・経済】

農業においては、安定的な経営を目指しイノブタの生産や菊、プラム、リンゴなどの生産物の導入が図られてきた。近年は農作物に付加価値をつけるため、野菜ジュースといった新たな特産品の開発を進めている。
林業においては、豊かな森林資源を活用した木工品製造が地場産業として定着し、木工の工芸作家の定住化が進んでいる。また、森林整備に携わる若者も増えている。村内の9割以上を占める森林を有効に活用する林業の振興、新エネルギーの活用対策、木質バイオマスの有効利用による村内循環型社会の構築を推進している。

【観光施設・公共施設等】

・上野村ふれあい館　　・やまびこ荘
・道の駅　上野　　・ヴィラせせらぎ
・銘木工芸館　　・天空回廊エリア
・浜平温泉「しおじの湯」　（上野スカイブリッジ、不二洞）
・森の体験館　　・村営そば店「福寿庵」
・中之沢源流域自然散策路（入場規制あり）
・森林文化館（旧・森林科学館）

【名勝・旧跡】

・シオジの原生林（国指定天然記念物）
・中正寺のしだれ桜（県指定天然記念物）
・不二洞（関東一の鍾乳洞）（県指定天然記念物）
・野栗の福寿草自生地（村指定天然記念物）
・中止の滝　・竜神の滝　・蛇木の滝

【文化財】

・旧黒澤家住宅（国指定重文）
・墨書大般若経（県指定重文）

【伝統行事・伝統芸能】

・初絵売り（元旦）　　・乙父おひながゆ（4月3日）
・どんどん焼き（1月中旬）　　・勝山の火上げ（8月14日）
・乃久里神社の祭典と太太神楽（8月第1土曜日）
・塩ノ沢熊野神社の祭典と獅子舞（9月中旬）
・川和諏訪神社の祭典と獅子舞（9月最終日曜日）
・乙母八幡神社の祭典と太太神楽（9月最終日曜日）
・野栗沢諏訪神社の祭典と獅子舞（10月2日）
・とおかんや（11月下旬）

【祭り・イベント等】(R7.6.1現在)

・不二洞弥生祭り（3月最終日曜日・中止）
・中正寺火渡り（5月3日・中止）
・十石市（5月4日・5日）
・上野村サマーフェスティバル（7月最終日曜日）
・夏祭り（8月14日）
・ふるさと祭り（10月最終日曜日）

【特産品・名物】

・しいたけ　・イノブタ　・十石みそ
・プラム　・リンゴ　・菊　・木工品　・しいたけ焼酎「積陰徳」
・トマトジュース　　・ヤーコン焼酎「とんだこんだ」

【国勢調査人口】

区　分		H22.10.1	H27.10.1	R2.10.1
人口	男	652	609	573
	女	654	621	555
	計	1,306	1,230	1,128
世帯数		612	578	552
構成比	15歳未満	10.1 %	10.7 %	9.6 %
	15～64歳	47.5 %	44.2 %	44.5 %
	65歳以上	42.3 %	45.0 %	45.9 %

【人口及び有権者数】

区分	人　口	有権者
男	509	433
女	502	415
計	1,011	848
世帯数	526 世帯	

※
人口及び世帯数は住民基本台帳（R7.1.1現在）に基づく数値である。
有権者はR7.6月登録日現在の選挙人名簿登録者数である。

【令和6年度土地利用の状況】

農　地	1.2 %	215 ha
宅　地	0.2 %	42 ha
山　林	14.8 %	2,696 ha
その他	83.8 %	15,232 ha

【産業別就業者数】（R2国調）

区　分	第1次産業	第2次産業	第3次産業	総数（分類不能含）
就業者(人)	114	106	319	539
構成比(%)	21.2	19.7	59.2	100.0

【普通会計予算規模】　（単位:百万円）

年度	当初予算額	増減率
5	3,522	△ 6.5 %
6	4,083	15.9 %
7	4,310	5.6 %

【議会議員】

条例定数 ： 8 人	現員数： 7 人　（R7.6.1現在）

【職員数】（R7.4.1現在）

一般行政	教育	消防	公営企業等	合計
28 人	3 人	0 人	2 人	33 人

【令和6年度の主な施策・事業】（単位:百万円）

タブレット端末導入費	3
NEDO事業(木質バイオマス関係)	173
温泉施設改修工事	12
庁舎等複合施設建設事業費	2
自治体情報システムの標準化・共通化	86
太陽光発電設備導入工事	584
健康増進対策費(住民健診等)	27
橋梁補修測量設計委託料・補修工事	84
防災行政無線デジタル化整備工事(R6、7)	155
木質バイオマス発電事業	55

【令和7年度の主な施策・事業】（単位:百万円）

林業振興事業(NEDO事業)	131
プレミアム商品券補助金	5
灯油配達補助金	1
庁舎等複合施設建設事業費	56
木質バイオマスボイラー設置工事	74
予防接種費	14
学校給食運営事業	33
村営住宅管理費	48
防災倉庫新設工事	3
木質ペレット製造プラント事業	43

【特色ある施策・事業等】

・村の山林を効果的に活用するため、林業振興、観光推進、新エネルギー活用対策、バイオマスの有効活用による村内循環型社会の構築を目指す。
・村営住宅の建設や、就業の場の確保により若年層の定住促進を図る。
・子どもや高齢者が安心して生活できるよう福祉の充実を図る。
・各区の自立自存する事業を奨励する。
・交流を促す交通環境を整備する。

【今後の主要課題及び目標等】

・脱炭素事業として、一般家庭における太陽光発電の導入などに補助制度を活用、再エネ利用と省エネ支援事業を進める。
・木質バイオマス発電施設やバイオマスボイラーを設置しエネルギーの地産地活の取り組みにより、脱炭素とともに林業への波及効果の拡大を図る。
・役場庁舎の建て替えについて、実施設計にとりかかる。
・物価高騰対策として、家庭用灯油の配達費用を村で負担。
・新型コロナウイルスのワクチン接種は、村独自の補助制度により個人負担を助成。

【組織機構】

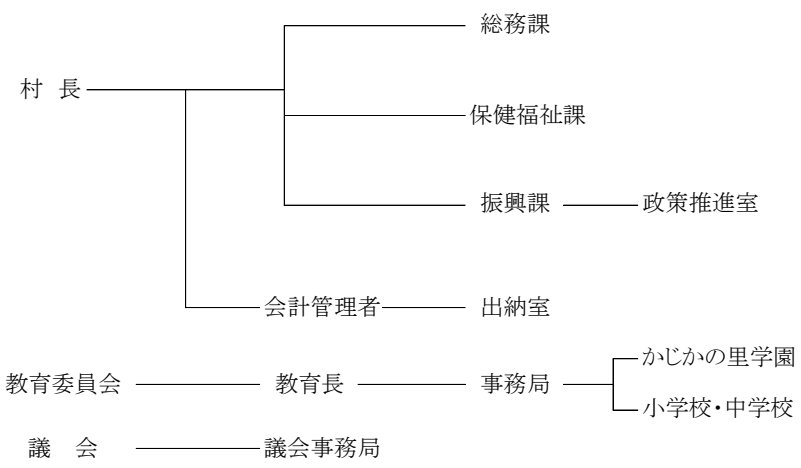

団体コード:103675

16. 神流町（かんなまち）

〒370－1592　多野郡神流町大字万場90番地6

TEL　0274-57-2111
FAX　0274-57-2715

役場まで:上信越自動車道藤岡ICから車で50分、JR高崎線新町駅からバスで90分

町　長　坂本（さかもと）　英夫（ひでお）
期数　1　任期　R11.6.21
副町長

議　長　黒田　武　（議員任期R11.2.28）

町制施行日	平成15年4月1日	面　積	114.60 ㎢
H　P	http://town.kanna.gunma.jp/		
E-mail	info-k@town.kanna.gunma.jp		

花:みつばつつじ　　木:けやき　　鳥:めじろ

キャッチフレーズ　:「小さな町の大きな挑戦　～みんなでつくる神流町～」

【市町村のあらまし】

神流町は、縄文時代の遺跡が数多く、弥生時代や平安時代の遺跡も発掘され、神流川の谷を通して古くから文化の開けた地域であった。

江戸時代には、幕府直轄の天領に属し、下山郷、中山郷に分けられていた。その後、配置分合を重ね、明治22年市制町村制の公布により神川村、中里村となり、明治29年の郡域の変更に伴い南甘楽郡から多野郡（緑野・多胡の両郡と合併）となった。後に、神川村は大正15年に町制施行を経て万場町となり、平成15年4月いわゆる「平成の大合併」により万場町と中里村が合併し神流町となった。

【産業・経済】

農業は、人口減少や高齢化により後継者不足、耕作放棄地の増加等の問題を抱えている。林業は、木材価格の低迷や採算性の低下により、人工林の放置が目立ち山の荒廃を招いている。商工業は、店舗数の減少や経営者の高齢化が目立っている。山間部でありながら、第3次産業の就業者が全体の約半数を占め、第1次産業に従事する就業者は10%に満たない状況となっている。

【観光施設・公共施設等】

・コイコイアイランド会館（神流町観光案内所）
・神流町恐竜センター
・はこだたみキャンプ場（ﾊﾞｽ・ﾄｲﾚ付）
・物産センター「万葉の里」
・万葉大吊橋
・古民家の宿「川の音」
・みかぼ高原オートキャンプ場

【名勝・旧跡】

早滝／入沢の滝／不動の滝／白水の滝／逢瀬の滝／九十の滝／小豆の滝／丸岩／お蝶ヶ穴／龍松寺のしだれ桜／西御荷鉾山の大文字／イチイの木

【文化財】

阿弥陀三尊画像板碑／郷土刀／流鏑馬の的と鏃丹生神社の鰐口／中山神社の鰐口／十六羅漢襖絵／大正院・九蔵の力くらべ石 ／ 龍松寺のしだれ桜／八倉の大杉／土生神社の石棒と御鉾神社の石棒／銅製鐃鉢と銅鑼／閻魔大王と奪衣婆／青面金剛塔／中山神社の太々神楽

【伝統行事・伝統芸能】

横樽三段落し／栃本神楽／魚尾の太々神楽

【祭り・イベント等】(R7.6.1現在)

中山神社例大祭（4月）／みかぼ登山大会（4月）／鯉のぼり祭り（4月～5月）／神流ふる里まつり（8月）／万場八幡宮例大祭（8月）／神流マウンテンラン＆ウォーク（11月）／ご神体まつり

【特産品・名物】

味噌／こんにゃく／きのこ類／ウメ／自然薯／ゆず／赤じゃが／あわばた大豆／干し柿／蕎麦

【国勢調査人口】

区　分		H22.10.1	H27.10.1	R2.10.1
人口	男	1,111	928	793
	女	1,241	1,026	852
	計	2,352	1,954	1,645
世帯数		1,038	903	827
構成比	15歳未満	4.9 %	4.6 %	3.6 %
	15～64歳	42.8 %	39.3 %	35.0 %
	65歳以上	52.3 %	56.1 %	61.5 %

【人口及び有権者数】

区分	人　口	有権者
男	725	678
女	786	730
計	1,511	1,408
世帯数	860 世帯	

※
人口及び世帯数は住民基本台帳（R7.1.1現在）に基づく数値である。
有権者はR7.6月登録日現在の選挙人名簿登録者数である。

【令和6年度土地利用の状況】

農　地	2.7 %	314 ha
宅　地	0.7 %	84 ha
山　林	41.9 %	4,806 ha
その他	54.6 %	6,256 ha

【産業別就業者数】（R2国調）

区　分	第1次産業	第2次産業	第3次産業	総数（分類不能含）
就業者（人）	55	166	404	626
構成比（%）	8.8	26.6	64.6	100.0

【普通会計予算規模】　（単位：百万円）

年度	当初予算額	増減率
5	2,722	△ 6.5 %
6	2,924	7.4 %
7	3,027	3.5 %

【議会議員】

条例定数 ： 8 人	現員数 ： 6 人　（R7.6.1現在）

【職員数】　（R7.4.1現在）

一般行政	教育	消防	公営企業等	合計
50 人	5 人	0 人	13 人	68 人

【令和6年度の主な施策・事業】（単位：百万円）

庁内システム標準化移行事業	67
地方創生推進事業（みかぼ高原オートキャンプ場）	62
町道橋梁補修事業（2路線）	52
町営住宅建設事業	49
CATV機器更新事業	47
旧福祉交流センター解体事業	36

【令和7年度の主な施策・事業】（単位：百万円）

新しい地方経済・生活環境創生交付金事業スマートスピーカー	115
町道改良橋梁補修事業（4路線）	112
本庁舎改修事業	50
CATV複線化等整備支援事業	42
旧町民プール解体事業	41
プレミアム商品券補助事業	13

【特色ある施策・事業等】

・化石発掘体験事業
・子育て支援事業
・中学生海外研修事業（オーストラリア）
・I・Uターン者定住奨励事業補助金
・CATV運営事業
・学校給食無料化
・保育料（学童保育含む）無料化
・町外への通勤・通学者に対する通勤費等補助

【今後の主要課題及び目標等】

「神流町未来創造プロジェクト」
①自然と共生するこれからも暮らしたいまち
②暮らしを支え、賑わい・活力を興すまち
③郷土を育み、未来を担う人材を育むまち
④健やかに自分らしく生きるまち
⑤お互いの心がかよい、つながりを生むまち
⑥持続可能な未来をともに築くまち

【組織機構】

町長
- 総務課
- 住民生活課 ―― 会計室
- 保健福祉課
- 産業建設課
- 中里支所

教育委員会 ―― 教育長 ―― 事務局

議　　会 ―― 事務局

団体コード:103829

17. 下仁田町（しもにたまち）

〒370－2601　甘楽郡下仁田町大字下仁田682番地

TEL　0274-82-2111
FAX　0274-82-5766

役場まで:
上信電鉄下仁田駅から徒歩6分

町　長　岩崎（いわざき）　正春（まさはる）
期数　1　任期　R10.12.4
副町長

議　長　岡田　邦敏　（議員任期R9.9.9）

町制施行日	昭和30年3月10日	面　積	188.38 ㎢
H　P	https://www.town.shimonita.lg.jp/		
E-mail	info@town.shimonita.lg.jp		

花:さくら　　木:すぎ　　鳥:うぐいす

キャッチフレーズ　：人が輝き、暮らしが輝き、未来が輝くまち　しもにた

【市町村のあらまし】

群馬県の南西部に位置し、東は上信越自動車道や上信電鉄などの交通機関により首都圏の玄関口になっている。一方で、西は長野県境に接し、妙義荒船佐久高原国定公園の代表的山々である妙義山や荒船山に囲まれ、美しい自然に恵まれた四季の変化が豊かな土地柄である。鏑川の上流に位置することから美しい渓流が多く、下流域への「水源の町」としても役割を担っている。

平成23年には、特有な地質宝庫地帯として「日本ジオパーク」に認定され、現在、「世界ジオパーク認定」を目指して活動している。

また、平成26年6月に「富岡製糸場と絹産業遺産群」の構成資産である「荒船風穴」が世界文化遺産登録に決定された。

【産業・経済】

首都圏から下仁田インターチェンジまで約1時間という交通立地を活かした企業の誘致、自然や資源と融和した観光の振興など、町の特徴をアピールできる産業の形成に取り組んでいる。

農業においては、全国的にも知名度の高い下仁田ねぎやこんにゃくのブランド化推進をより一層図り、地場産業ではそれらを活用した付加価値の高い特産物の開発・育成などに力を入れている。

【観光施設・公共施設等】

- ・荒船風穴（世界文化遺産）
- ・下仁田ジオパーク
- ・ほたる山公園
- ・歴史館,自然史館
- ・チャレンジショップ
- ・テレワークオフィス
- ・道の駅しもにた
- ・さくらの里
- ・あじさい園
- ・福寿草の里
- ・サンスポーツランド
- ・馬山多目的グラウンド
- ・こんにゃく手作り体験道場
- ・神津牧場
- ・荒船湖
- ・文化ホール

【名勝・旧跡】

- ・荒船風穴（世界文化遺産・国指定史跡）
- ・荒船山
- ・妙義山・石門
- ・姫街道もみじライン

【文化財】

- ・荒船風穴（世界文化遺産・国指定史跡）
- ・中小坂鉄山跡
- ・西牧関所跡
- ・高橋道斎の墓（県指定史跡）
- ・諏訪神社
- ・下仁田戦争跡
- ・上野鉄道関連施設

【伝統行事・伝統芸能】

- ・どんどん焼き　（1月）
- ・山際稲荷神社例大祭　（3月）
- ・諏訪神社例大祭　（10月）
- ・獅子舞（10月）

【祭り・イベント等】(R7.6.1現在)

- ・蒟蒻大黒天祭　（1月）
- ・福寿草まつり（3月）
- ・妙義山さくらの里お花見マルシェ　（4月）
- ・神津牧場花まつり　（5月）
- ・あじさい祭り（6月）
- ・下仁田こんにゃく夏祭り　（8月）
- ・神津荒船もみじ祭り（10月）
- ・下仁田ねぎ祭り（11月）

【特産品・名物】

- ・下仁田ねぎ
- ・こんにゃく
- ・しいたけ
- ・下仁田かつ丼

【国勢調査人口】

区　分		H22.10.1	H27.10.1	R2.10.1
人口	男	4,368	3,708	3,224
	女	4,543	3,856	3,352
	計	8,911	7,564	6,576
世帯数		3,316	3,040	2,808
構成比	15歳未満	7.7 %	6.2 %	5.4 %
	15～64歳	52.3 %	48.4 %	43.9 %
	65歳以上	40.0 %	45.5 %	50.8 %

【人口及び有権者数】

区分	人　口	有権者
男	3,017	2,783
女	3,116	2,849
計	6,133	5,632
世帯数	3,118　世帯	

※
人口及び世帯数は住民基本台帳(R7.1.1現在)に基づく数値である。
有権者はR7.6月登録日現在の選挙人名簿登録者数である。

【令和6年度土地利用の状況】

農　地	5.2 %	986 ha
宅　地	1.4 %	266 ha
山　林	26.7 %	5,027 ha
その他	66.7 %	12,559 ha

【産業別就業者数】（R2国調）

区　分	第1次産業	第2次産業	第3次産業	総数（分類不能含）
就業者(人)	356	1,160	1,620	3,218
構成比(%)	11.4	37.0	51.7	100.0

【普通会計予算規模】　（単位:百万円）

年度	当初予算額	増減率
5	4,808	△ 0.2 %
6	5,146	7.0 %
7	5,843	13.5 %

【議会議員】

条例定数　：10 人　　現員数：10 人　（R7.5.1現在）

【職員数】（R7.4.1現在）

一般行政	教育	消防	公営企業等	合計
77 人	17 人	0 人	16 人	110 人

【令和6年度の主な施策・事業】（単位:百万円）

ねぎとこんにゃく下仁田奨学金事業	34
ふるさと納税促進事業	40
福祉医療費助成事業	50
役場庁舎非常用発電機整備事業	49
水道本館布設替事業	45
町道等改良事業	122
橋梁管理事業	108
浄化槽事業	63
児童生徒通学対策事業	49

【令和7年度の主な施策・事業】（単位:百万円）

ねぎとこんにゃく下仁田奨学金事業	37
ふるさと納税促進事業	45
福祉医療費助成事業	46
街なか活性化拠点整備事業	296
河川改良事業	52
道路・橋梁管理事業	204
小中学校体育館空調設備設置事業	213
文化財調査保護事業	52
水道施設等整備事業	65

【特色ある施策・事業等】

○ねぎとこんにゃく下仁田奨学金事業
○荒船風穴観光推進事業
○子育て支援事業(出会い交流・結婚祝金・入学祝金他)
○高齢者等タクシー利用券交付事業
○定住促進奨励金事業
○空家等利活用支援事業補助金
○ジオパーク推進事業
○スクールバス運行事業
○街なか活性化事業

【今後の主要課題及び目標等】

○世界文化遺産荒船風穴の保全と活用
○少子高齢化対策の推進
　・子育て支援、少子化対策
　・高齢者福祉サービスの充実
○定住促進対策の推進
○ジオパーク構想の推進
○浄化槽整備事業の推進
○環境保全対策の推進
○観光資源を生かした誘客対策

【組織機構】

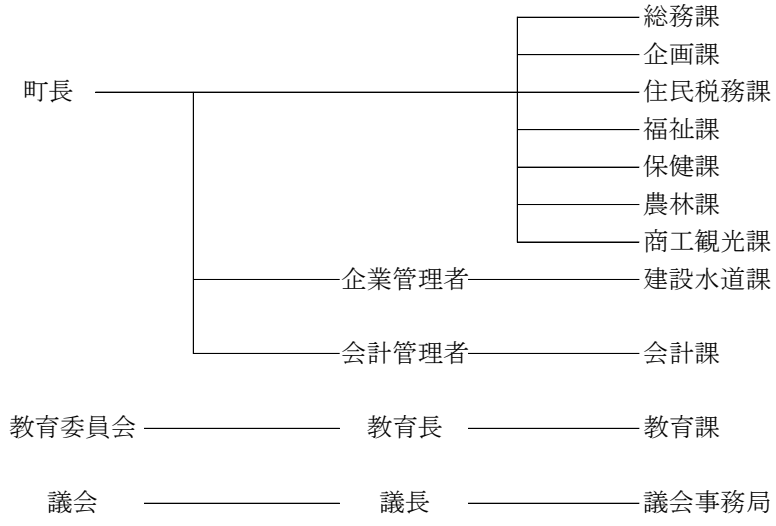

団体コード:103837

18. 南牧村（なんもくむら）

〒370－2806　甘楽郡南牧村大字大日向1098番地

TEL　0274-87-2011
FAX　0274-87-3628

役場まで:
上信電鉄下仁田駅からバスで20分

村　長　長谷川（はせがわ）　最定（さいじょう）
期数　3　任期　R8.4.30
副村長

議　長　相馬　政之　（議員任期R9.9.30）

村制施行日	昭和30年3月15日	面　積	118.83 ㎢
H　P	http://www.nanmoku.ne.jp/		
E-mail	somu@vill.nanmoku.gunma.jp		

花:あかやしお(ひとつばな)　　木:すぎ　　鳥:うぐいす

キャッチフレーズ　：みんなで創る一人ひとりが住みやすい南牧村

【市町村のあらまし】

南牧村は、昭和30年3月に磐戸村、月形村、尾沢村の3か村の合併により誕生した。県の南西部に位置し、南は多野郡上野村に、西は長野県佐久市と佐久穂町に、北から東は下仁田町に接している。村のほぼ中央を南牧川が流れ、これに沿って主要地方道下仁田臼田線が走り、集落のほとんどは、この下仁田臼田線及び南牧川の支流に沿って発展している。

【産業・経済】

村内の産業面では、どの分野においても後継者不足に悩まされているが、近年Iターン、Uターンによる新規就業者が増えつつある。特に農業においては新規就農者が花卉栽培に従事し、以前からの営農者と合わせ「なんもくの花」ブランドとして全国の市場に出荷し、高評価を得ている。農産物の加工品も研究開発され、数多くの商品が「道の駅オアシスなんもく」で販売され、観光客等に評価が高くリピーターも多い。

林業面では、炭製品の継続的な利活用は食品も含め取り組んでいる。また、SDGsの達成に向けた林業経営を目指して取り組む。

【観光施設・公共施設等】

・南牧村自然公園(標高1000m付近に位置しコテージ・バンガローの宿泊施設及びテントサイトなどが整備されており自然をふんだんに満喫できる。)
・大仁田ダム(大仁田川の洪水調整と水道水確保の小規模ダムだが、周囲の自然環境は素晴らしく、春のひとつばな、夏の深緑、秋の紅葉を楽しめる。)
・なんもくふれあいテレビ(テレビ再送信・自主制作番組放送、インターネット接続サービス)
・道の駅オアシスなんもく(農林水産物等直売食材供給施設)

【名勝・旧跡】

黒瀧山不動寺・九十九谷・蝉の渓谷・線ヶ滝・三段の滝
象ヶ滝・烏帽子岳・四ッ又山・鹿岳・小沢岳・檜沢岳
立岩・三ッ岩岳・碧岩・大屋山

【文化財】

〈国指定2件〉大日向の火とぼし・山村生産用具
〈県指定5件〉黒瀧山の大杉・大日向の火とぼし・絹本著色七師七友図・線ヶ滝・蝉の渓谷
〈村指定14件〉砥山絵図面2枚 付砥切道具一式・黒瀧山不動寺・星尾の人形・大仁田神社の大杉・蝉の渓谷付芭蕉塚・線ヶ滝・天之岩戸神楽 綺羅と面・石造双体道祖神・檜沢神社本殿 棟札5枚付・石壁書 天女窟・砥山関係文書一括・市川五郎兵衛の墓碑・西方寺跡正長二年銘宝篋印塔付応仁銘宝塔・星尾風穴

【伝統行事・伝統芸能】

・火とぼし祭

【祭り・イベント等】(R7.6.1現在)

・どんどん焼き(1月14日)
・檜沢神社節分祭(2月上旬)
・黒瀧不動尊春季例大祭(4月28日/29日)
・産泰山神社祭り(5月1日)
・火とぼし(8月14日/15日)
・農業祭(前期9月/後期11月)

【特産品・名物】

こんにゃく・ブドウ・リンゴ・ブルーベリー・花卉・山菜・天然酵母パン・しそ巻き・さつま芋の切り干し・やきもち・各種炭食品(炭ラーメン・炭まんじゅう等)、炭製品(除湿剤・消臭剤・肥料等)

【国勢調査人口】

区　分		H22.10.1	H27.10.1	R2.10.1
人口	男	1,128	927	762
	女	1,295	1,052	849
	計	2,423	1,979	1,611
世帯数		1,088	953	801
構成比	15歳未満	4.3 %	3.0 %	2.4 %
	15～64歳	38.5 %	36.5 %	32.4 %
	65歳以上	57.2 %	60.5 %	65.2 %

【人口及び有権者数】

区分	人　口	有権者
男	680	647
女	747	714
計	1,427	1,361
世帯数	844 世帯	

※
人口及び世帯数は住民基本台帳(R7.1.1現在)に基づく数値である。
有権者はR7.6月登録日現在の選挙人名簿登録者数である。

【令和6年度土地利用の状況】

農　地	5.1 %	611 ha
宅　地	0.6 %	71 ha
山　林	19.1 %	2,273 ha
その他	75.1 %	8,928 ha

【産業別就業者数】（R2国調）

区　分	第1次産業	第2次産業	第3次産業	総数（分類不能含）
就業者（人）	65	188	372	632
構成比（%）	10.4	30.1	59.5	100.0

【普通会計予算規模】　（単位：百万円）

年度	当初予算額	増減率
5	3,330	46.1 %
6	2,390	△ 28.2 %
7	2,950	23.4 %

【議会議員】

条例定数　：　8　人	現員数：　8　人　（R7.5.1現在）

【職員数】（R7.4.1現在）

一般行政	教　育	消　防	公営企業等	合　計
37 人	4 人	0 人	6 人	47 人

【令和6年度の主な施策・事業】（単位：百万円）

SDGs達成へ（森林環境整備、Jクレジット外）	92
原油価格・物価高騰　暮らし支援	48
CATV機器更新	43
子育て支援・教育環境の充実	40
移住・定住対策	34
観光施設整備	34
高齢者福祉	31
地籍調査	31
地域交通対策事業	30

【令和7年度の主な施策・事業】（単位：百万円）

防災行政無線デジタル化	399
子育て支援・教育環境の充実	265
SDGs達成へ（森林環境整備、Jクレジット外）	63
地域交通対策事業	40
物価高騰に対する支援	39
観光施設整備	36
高齢者福祉	35
地籍調査	32
移住・定住対策	28

【特色ある施策・事業等】

・南牧村子育て応援条例
　保育料及び学校給食費の免除、高校入学及び通学費補助金の交付、転入者に対する子育て奨励金の交付

・南牧村定住促進条例の制定
　住宅の建築及び改築の促進による定住化対策

・いきいき祝金の交付
　後期高齢者で介護サービスを利用しない方に対して祝金を支給する。

・高齢夫婦お祝い事業
　夫婦ともに90歳以上の者にお祝い品を贈呈

・75歳以上乗合バス・タクシー無料化事業

【今後の主要課題及び目標等】

・住民福祉の向上と生活環境基盤整備

・小規模特別養護老人ホームをはじめ働き場の確保と多世代交流を目的とした施設の充実

・地域定住・介護担い手奨励金の推進

・定住促進空き家活用事業

・地域の維持・活性化を図る集落支援員制度の推進

・観光協会と連携した観光事業・誘客の推進

【組織機構】

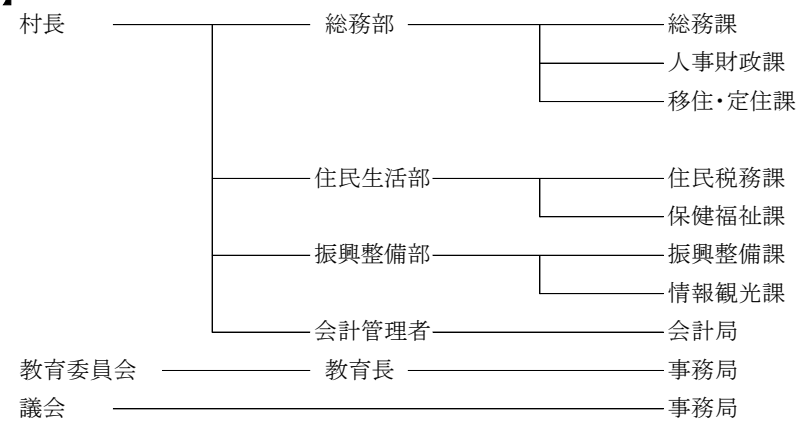

団体コード:103845

19. 甘楽町（かんらまち）

〒370－2292　甘楽郡甘楽町大字小幡161番地1

TEL　0274-74-3131
FAX　0274-74-5813

役場まで:　上信電鉄上州福島駅から徒歩で20分

町　長　森平（もりだいら）　仁志（ひとし）
期数　1　任期　R10.7.22
副町長

議　長　金田　倍視　（議員任期R9.4.26）

町制施行日	昭和34年2月1日	面　積	58.61 ㎢
H　P	https://www.town.kanra.lg.jp/		
E-mail	kikaku@town.kanra.lg.jp		

花:そめいよしの　　木:あかまつ　　鳥:きじ

キャッチフレーズ　：しあわせホームタウン甘楽

【市町村のあらまし】

県の南西部に位置し、地形は標高1,370mの稲含山から北に傾斜し、南部の山間地、中央部の丘陵地、北部の平坦地と変化に富んでいる。

織田信長の次男・信雄（のぶかつ）から八代152年にわたり統治された地であり、県内で唯一残る大名庭園「楽山園」は、平成12年国名勝に指定されている。また、町からは上毛三山や上信越国境、浅間山が一望でき、歴史的にも古代から栄えた土地柄を偲ばす史跡や文化財が多く残り、自然にとけこみ、歴史の息づく町である。（H22.3.20 歴史まちづくり法に基づく「甘楽町歴史的風致維持向上計画」認定）

【産業・経済】

農業では、都市近郊農業を展開し、キュウリ・ナス等の施設・露地野菜やキウイフルーツ・リンゴ等の果樹栽培、畜産が中心で、有機栽培を主体とした体験農園による農用地の活用も行っている。

町の中央部には上信越自動車道が横断し、甘楽スマートインターチェンジにより住民の利便性向上だけではなく観光誘客、物流強化や企業誘致促進等が期待される。

【観光施設・公共施設等】

道の駅甘楽（特産品・名物料理）
甘楽ふるさと館（宿泊・日帰り入浴・各種体験）
歴史民俗資料館（赤レンガの繭倉庫を改築）・別館
甘楽古代館（正倉院風建物、土器・埴輪等の展示）
甘楽ふるさと農園（丘の上の貸農園）
古民家かふぇ信州屋
にこにこ甘楽（甘楽町多世代サポートセンター）

【名勝・旧跡】

国指定名勝「楽山園」（小幡陣屋藩邸庭園）
織田宗家七代の墓
雄川堰（日本名水百選・水の郷百選・疏水百選・土木学会選奨土木遺産・世界かんがい施設遺産）と桜並木
秋畑の大ツバキ
不動滝・飛竜の滝（秋畑）
宝積寺の垂れ桜（轟）
稲含山と秋畑・那須（日本の里100選）

【文化財】

日本遺産「かかあ天下ーぐんまの絹物語ー」
笹森古墳（福島）、法華経供養遺跡（造石）
笠塔婆3基及び板碑・笠塔婆1基（天引）
旧小幡藩武家屋敷・松浦氏屋敷（小幡）
仁治の板碑（小川）、建長の板碑（秋畑）

【伝統行事・伝統芸能】

那須の獅子舞（秋畑・那須／5月、10月）
麦まつり（天引・諏訪神社／10月）
稲含神社の御筒粥神事（秋畑・那須／正月7日）

【祭り・イベント等】（R7.6.1現在）

稲含神社春季例大祭（5月）
笹森稲荷神社例大祭（3月）
武者行列（4月）
さくらマラソン（4月）
那須こいのぼりの里（4月下旬～5月上旬）

【特産品・名物】

キウイフルーツ・こんにゃく・轟みそ・りんごジュース
ちぃじがき蕎麦・イタリアワイン・オリーブオイル
桃太郎ごはん

【国勢調査人口】

区　分		H22.10.1	H27.10.1	R2.10.1
人口	男	6,583	6,461	6,175
	女	7,035	6,739	6,316
	計	13,618	13,200	12,491
世帯数		4,447	4,539	4,660
構成比	15歳未満	12.4 %	11.3 %	10.5 %
	15～64歳	61.7 %	57.9 %	54.5 %
	65歳以上	25.8 %	30.9 %	35.1 %

【人口及び有権者数】

区分	人　口	有権者
男	6,164	5,216
女	6,204	5,356
計	12,368	10,572
世帯数	5,158　世帯	

※
人口及び世帯数は住民基本台帳（R7.1.1現在）に基づく数値である。
有権者はR7.6月登録日現在の選挙人名簿登録者数である。

【令和6年度土地利用の状況】

農　地	18.5 %	1,083 ha
宅　地	7.0 %	410 ha
山　林	38.6 %	2,261 ha
その他	36.0 %	2,107 ha

【産業別就業者数】（R2国調）

区　分	第1次産業	第2次産業	第3次産業	総数（分類不能含）
就業者（人）	562	2,508	3,337	6,671
構成比（%）	8.8	39.1	52.1	100.0

【普通会計予算規模】　（単位：百万円）

年度	当初予算額	増減率
5	6,530	0.9 %
6	6,023	△7.8 %
7	6,219	3.3 %

【議会議員】

条例定数　：12　人	現員数：12　人　（R7.5.1現在）

【職員数】　（R7.4.1現在）

一般行政	教　育	消　防	公営企業等	合　計
78 人	13 人	0 人	19 人	110 人

【令和6年度の主な施策・事業】（単位：百万円）

障害者自立支援事業	440
認定こども園・保育園への給付事業	351
町道整備事業	217
医療費無料化事業	98
甘楽ふるさと館施設整備事業	83
個別予防接種事業	44
GIGAスクール・ICT教育事業	23
学童保育所運営事業	18
小・中・高入学応援金事業	14

【令和7年度の主な施策・事業】（単位：百万円）

障害者自立支援事業	429
認定こども園・保育園への給付事業	406
町道整備事業	149
可燃ごみ処理委託業務	129
公園整備事業	95
個別予防接種事業	59
地域おこし協力隊受入事業	49
農業・農業用水路整備事業	36
チェルタルド市交流事業	10

【特色ある施策・事業等】

・子育て支援策、保健事業の拡充（不妊治療助成、不育治療費補助、物価高騰就学支援金など）
・かんら未来人財応援事業
・まちづくり定住応援金
・国際交流事業(イタリアチェルタルド市・中国ハルビン市・ニカラグア共和国[ホストタウン])
・有機農業産地づくり推進事業
・幹線交通対策事業(デマンドタクシー運行)
・キラッとかんら観光キャンペーン事業
・創業支援事業、若年者ふるさと就職支援事業

【今後の主要課題及び目標等】

1. 安全安心なくらしの実現
2. 少子高齢化社会と人口減少社会への対応
3. 地域の魅力を生かした共創のまちづくり

【基本構想】

◎住みたい・住み続けたいまち
◎活力ある産業を育みにぎわいのあるまち
◎笑顔で暮らせる環境にやさしいまち
◎誰もがつながり支え合う地域福祉のまち
◎豊かな心と自分らしさを育むまち
◎共創による持続可能なまち

【組織機構】

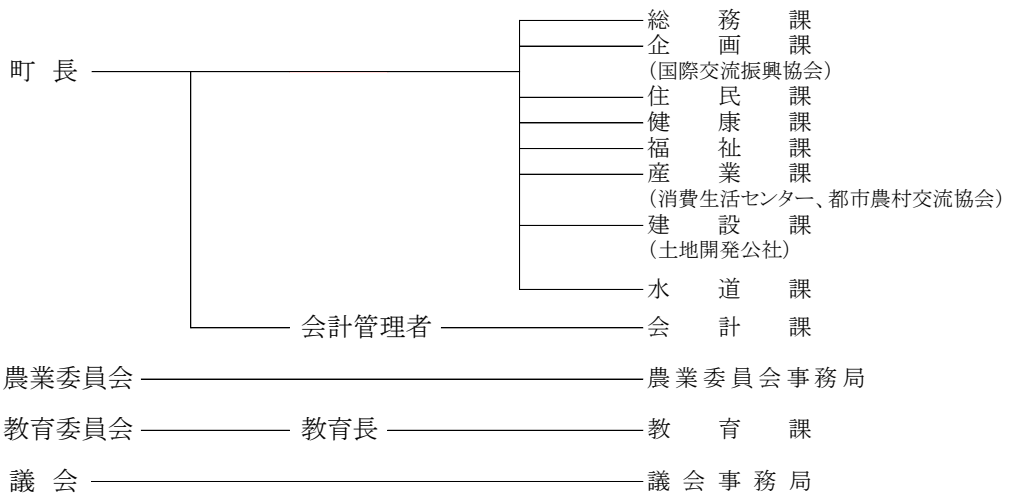

団体コード:104213

20. 中之条町（なかのじょうまち）

〒377－0494　吾妻郡中之条町大字中之条町1091番地

TEL　0279-75-2111
FAX　0279-75-6562

役場まで:
JR中之条駅から徒歩で15分

町　長　外丸（とまる）　茂樹（しげき）
期数　1　任期　R8.11.29
副町長　篠原　良春

議　長　安原　賢一　（議員任期R9.5.21）

町制施行日	昭和30年4月15日	面　積	439.28 ㎢
H　P	https://www.town.nakanojo.gunma.jp/		
E-mail	info@town.nakanojo.gunma.jp		

花:山ゆり　　木:けやき　　鳥:うぐいす

基本コンセプト　：自然と文化が響きあう　みんなの故郷(ふるさと)なかのじょう

【市町村のあらまし】

昭和30年に中之条町、沢田村、伊参村、名久田村が合併して誕生し、平成22年には六合村と合併して新しい中之条町が誕生した。

県の北西部に位置し、新潟県と長野県に接する北部一帯は2000m級の高峰がそびえ、上信越高原国立公園に指定されている。四万や沢渡、六合など数多くの温泉地を有した自然豊かな町である。

また各所に点在する文化財や名勝・旧跡、田園風景など、この町の魅力「ふるさと」が数多く残されており、懐かしくも新しい町として、個性豊かなまちづくりが展開されている。

【産業・経済】

四万や沢渡、尻焼などの温泉地をはじめとした観光資源や、赤岩重伝建のような歴史的・文化的資源に恵まれたわが町では、自然と文化とアートの融合により地域の活性化を目的とする「中之条ビエンナーレ」を隔年開催している。また、町の交流拠点・商店街へ活気を波及させる起点として建設されたふるさと交流センター「つむじ」や花のまちづくりの中核施設「中之条ガーデンズ」、そば打ち体験施設「たけやま館」といった施設の活用により農林業、商業及び観光業の活性化を図っている。

【観光施設・公共施設等】

- ふるさと交流センター「つむじ」
- 道の駅 霊山たけやま
- 歴史と民俗の博物館「ミュゼ」
- 四万清流の湯
- 中之条町自動車教習所
- 中之条町ツインプラザ
- バイテック文化ホール
- 伊参スタジオ公園
- 中之条ガーデンズ
- 中之条花楽の里
- 道の駅 六合
- くつろぎの湯
- 弁天の湯
- ねどふみの里
- 四万温泉
- 沢渡温泉
- 尻焼温泉
- 野反湖キャンプ場

【名勝・旧跡】

- 旧太子駅
- 野反湖
- 稲包山
- チャツボミゴケ公園
- 芳ヶ平湿地群
- 暮坂高原

【文化財】

- 薬師堂（日向見）
- 冨沢家住宅
- 神保家住宅
- 東谷風穴蚕種貯蔵所跡
- 六合赤岩養蚕農家群
- 旧吾妻第三小学校校舎
- 四万の甌穴群
- 入山世立のシダレグリ
- 中之条のサイカチ

【伝統行事・伝統芸能】

- 鳥追い祭（1月14日）
- おんべえや（1月15日）
- 白久保のお茶講（2月24日）
- 太々神楽
- どんどん焼き
- とうかんや
- 四万温泉湯立祭
- 獅子舞

【祭り・イベント等】(R7.6.1現在)

- 嵩山まつり(5月5日)
- 中之条祇園祭（8月第1日曜日）
- 伊勢町祇園祭（9月第1日曜日）
- 六合ふるさとまつり（8月）
- 中之条ビエンナーレ(隔年開催、9月～10月)
- 牧水まつり（10月20日、暮坂峠）
- 産業文化祭（11月）
- 伊参スタジオ映画祭（11月）
- 中之条まちなか5時間リレーマラソン（12月）

【特産品・名物】

- 花ゆかり（米）
- そば
- 漬物
- 花いんげん
- リンゴ
- 乾燥芋
- こんこんぞうり
- めんぱ

【国勢調査人口】

区　分		H22.10.1	H27.10.1	R2.10.1
人口	男	8,768	8,203	7,498
	女	9,448	8,647	7,888
	計	18,216	16,850	15,386
世帯数		6,608	6,529	6,352
構成比	15歳未満	11.0 %	10.2 %	8.9 %
	15～64歳	56.0 %	52.8 %	50.0 %
	65歳以上	33.0 %	37.0 %	41.1 %

【人口及び有権者数】

区分	人　口	有権者
男	6,984	6,020
女	7,342	6,399
計	14,326	12,419
世帯数	6,678 世帯	

※
人口及び世帯数は住民基本台帳（R7.1.1現在）に基づく数値である。
有権者はR7.6月登録日現在の選挙人名簿登録者数である。

【令和6年度土地利用の状況】

農　地	4.6 %	2,006 ha
宅　地	1.2 %	511 ha
山　林	85.3 %	37,470 ha
その他	9.0 %	3,942 ha

【産業別就業者数】（R2国調）

区　分	第1次産業	第2次産業	第3次産業	総数（分類不能含）
就業者(人)	743	1,638	5,253	7,684
構成比(%)	9.7	21.5	68.8	100.0

【普通会計予算規模】　（単位:百万円）

年度	当初予算額	増減率
5	10,458	△ 0.9 %
6	10,379	△ 0.6 %
7	10,980	5.8 %

【議会議員】

条例定数　：15　人　｜　現員数：15　人　（R7.5.1現在）

【職員数】　（R7.4.1現在）

一般行政	教育	消防	公営企業等	合計
140 人	43 人	0 人	26 人	209 人

【令和6年度の主な施策・事業】（単位:百万円）

ツインプラザ・文化会館設備更新工事	273
東谷風穴整備事業	57
学校等教育施設管理事業(施設改修工事)	54
小学校体育館ガスヒートポンプ空調設備工事	42
町有林管理作業委託(町有林の共同管理)	22
デマンドバス及び野反湖線バス更新	18
移動販売車買い物見守り支援事業	11
忍者関連資料活用事業	9
共創のまちづくり事業	3

【令和7年度の主な施策・事業】（単位:百万円）

上水道事業会計補助金(三ノ原浄水場送水ライン整備)	247
文化会館設備更新工事	205
文化財保護事業(東谷風穴・湯本家住宅)	173
情報化推進対策事業(自治体DXの推進)	153
中学校体育館ガスヒートポンプ空調設備工事	96
道路維持直営事業	39
放課後児童健全育成事業	36
第10回ビエンナーレの開催	34
合葬墓建設工事	31

【特色ある施策・事業等】

- 町制70周年・六合合併15周年記念事業
- 無痛分娩助成金
- 家庭支援事業(家庭訪問による家事・育児の支援)
- 防犯対策補助金(防犯カメラ設置等補助)
- 健康増進施設整備
- 小学校・中学校ICT支援員の配置
- 小規模農業者等支援補助金
- 四万清流の湯浴槽循環装置更新工事
- 特定地域づくり事業推進補助金
- 共創のまちづくり補助金

【今後の主要課題及び目標等】

① きめ細やかな教育ができる環境の整備
② 六次産業化の強化、有害鳥獣対策、耕作放棄地対策など地域産業の振興
③ 観光や文化に付加価値を付けながら知名度を高め、交流人口の増加
④ 介護保険の節約を図るため、きめ細やかな健康増進対策
⑤ 高齢者福祉、障害者福祉の充実
⑥ 豊かな町を次世代に引き継ぐため、次世代に負担させない計画的な財政運営

【組織機構】

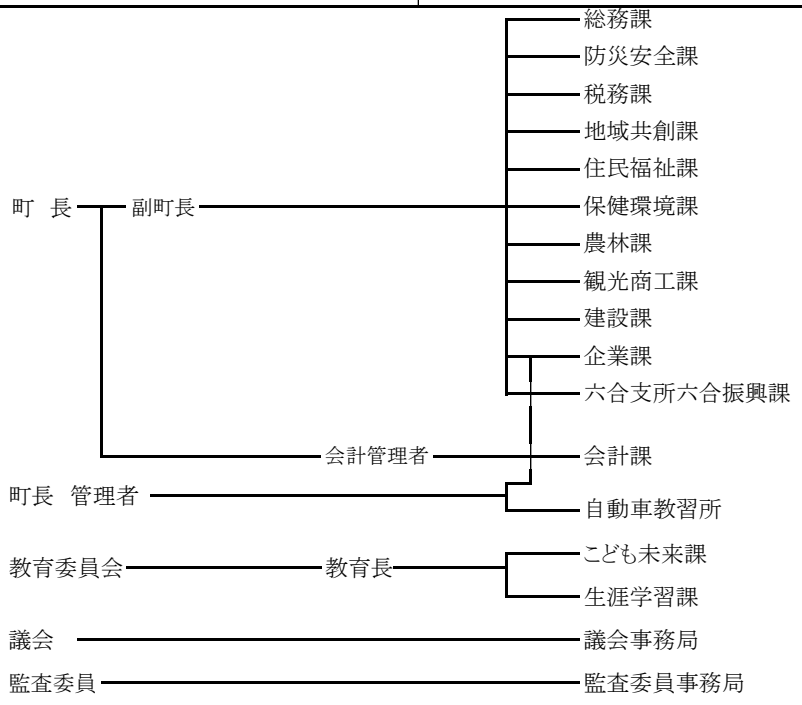

団体コード:104248

21. 長野原町（ながのはらまち）

〒377-1392　吾妻郡長野原町大字長野原1340番地1

TEL　0279-82-2244
FAX　0279-82-3115

役場まで:JR長野原草津口駅車1分
徒歩5分

町　長　萩原（はぎわら）　睦男（ちかお）
期数　3　任期　R8.4.29
副町長　梶野　寛丈

議　長　黒岩　巧　（議員任期R9.4.29 ）

町制施行日	明治22年4月1日	面　積	133.85 ㎢
H　P	https://www.town.naganohara.gunma.jp/		
E-mail	soumu2244@town.naganohara.gunma.jp		

花:むらさきつつじ　　木:からまつ　　鳥:やまどり

キャッチフレーズ　：風が好き　人が好き　夢はここから　長野原町

【市町村のあらまし】

長野原町は県の西北部に位置し、東は東吾妻町、高崎市、西は嬬恋村、南は長野県、北は草津町、中之条町に接している。

明治22年に近隣1町9ヶ村が合併して長野原町として誕生以来、農林業を基幹産業として、また、恵まれた自然環境や温泉を活かした観光地として発展してきた。令和2年には、町の最重要課題であった八ッ場ダムが完成し、八ッ場あがつま湖等の多くの地域資源が新たに誕生した。これらの地域資源と浅間山麓等の豊かな自然環境を連携し活用することにより、地域の更なる活性化を目指す。

【産業・経済】

町の主な産業は農業と観光業であり、農業では、応桑・北軽井沢地区の高原野菜、酪農を中心として、また同地区は観光地でもあり、観光産業と連携を図っている。高原の気候を利用した花インゲンやトウモロコシ、リンゴなどの栽培も行われ、キャベツやレタスなども近郊の都市へ出荷されている。観光業では、軽井沢・草津などを近隣にひかえ、川原湯温泉、浅間高原、道の駅などに年間約100万人の観光客が訪れる。八ッ場ダム周辺に地域振興施設も完成し更なる集客が見込まれる。

【観光施設・公共施設等】

- 浅間牧場
- あそびの基地NOA
- 北軽井沢ミュージックホール
- 共同浴場王湯
- 長野原・草津・六合ステーション
- 長野原町営浅間園
- 八ッ場ダム
- やんば茶屋
- やんば天明泥流ミュージアム
- 八ッ場湖の駅丸岩
- オークワテラス

【名勝・旧跡】

吾妻峡（国名勝）
鬼押出し

【文化財】

旧草軽電鉄北軽井沢駅舎（国登有）
勘場木石器時代住居跡（県史跡）
常林寺の梵鐘（町重文）
狩宿関所跡（町史跡）
海野長門守の墓（町史跡）

【伝統行事・伝統芸能】

川原湯温泉湯かけ祭り
王城山神社のだんご相撲・御神楽
長野原・羽根尾地区の獅子舞
川原湯神社、与喜屋養蚕神社の御神楽
川原畑の百八灯

【祭り・イベント等】(R7.6.1現在)

1月 川原湯温泉湯かけ祭り
2月 雪合戦大会
2月 北軽井沢炎のまつり
5月 八ッ場ダム放流イベント
8月 まるっとやんばフェスティバル

【特産品・名物】

花インゲン、キャベツ、レタス、シイタケ
トウモロコシ、ジャガイモ、ハクサイ

【国勢調査人口】

区　分		H22.10.1	H27.10.1	R2.10.1
人口	男	2,936	2,784	2,529
	女	3,081	2,752	2,566
	計	6,017	5,536	5,095
世帯数		2,295	2,322	2,191
構成比	15歳未満	13.3 %	10.4 %	8.6 %
	15～64歳	58.0 %	56.8 %	51.9 %
	65歳以上	28.7 %	32.8 %	39.5 %

【人口及び有権者数】

区分	人　口	有権者
男	2,559	2,204
女	2,523	2,238
計	5,082	4,442
世帯数	2,523 世帯	

※
人口及び世帯数は住民基本台帳（R7.1.1現在）に基づく数値である。
有権者はR7.6月登録日現在の選挙人名簿登録者数である。

【令和6年度土地利用の状況】

農　地	9.4 %	1,258 ha
宅　地	3.6 %	477 ha
山　林	27.4 %	3,667 ha
その他	59.6 %	7,983 ha

【産業別就業者数】（R2国調）

区　分	第1次産業	第2次産業	第3次産業	総数（分類不能含）
就業者(人)	446	368	1,879	2,808
構成比(%)	16.6	13.7	69.8	100.0

【普通会計予算規模】　（単位:百万円）

年度	当初予算額	増減率
5	4,679	7.9 %
6	4,857	3.8 %
7	5,330	9.7 %

【議会議員】

条例定数　：10　人	現員数：10　人　（R7.5.1現在）

【職員数】　（R7.4.1現在）

一般行政	教　育	消　防	公営企業等	合　計
70 人	26 人	0 人	10 人	106 人

【令和6年度の主な施策・事業】（単位:百万円）

令和6年度長野原町・応桑小学校改修工事	148
長野原町プラットフォームの利用推進事業(環境分野への機能拡充)	13
令和6年度長野原町町民意向調査等業務	2

【令和7年度の主な施策・事業】（単位:百万円）

浅間高原未来構想策定業務	3
旧北軽井沢小学校改修工事	68
観光情報サイトリニューアル及び保守管理業務	2

【特色ある施策・事業等】

①跡見学園との連携
②空き家バンク制度
③狩宿本陣保存に向けた検討
④起業支援事業
⑤外出支援バス事業

【今後の主要課題及び目標等】

①八ッ場ダムによる地域活性化
②浅間山北麓ジオパーク推進
③農業の6次産業化推進
④マスコットキャラクターを活用したPR
⑤子育て環境の整備

【組織機構】

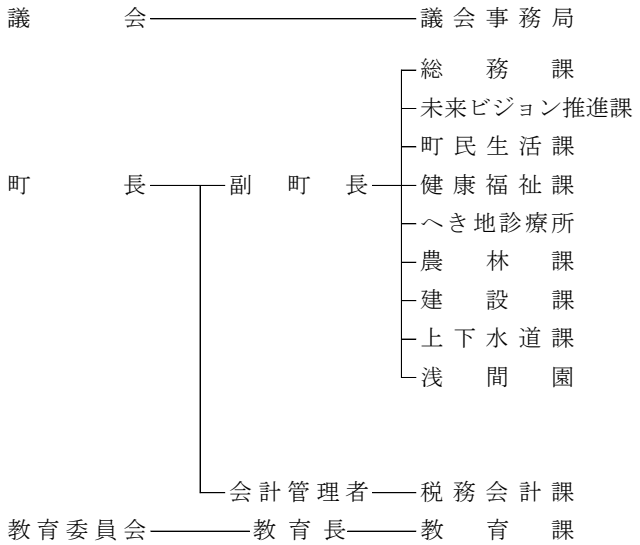

団体コード:104256

22. 嬬恋村（つまごいむら）

〒377-1692　吾妻郡嬬恋村大字大前110番地

TEL　0279-96-0511
FAX　0279-96-0516

役場まで:JR万座・鹿沢口駅車10分
JR大前駅徒歩5分

村　長　熊川（くまがわ）　栄（さかえ）
期数　5　任期　R9.4.30
副村長　黒岩　彰

議　長　佐藤　鈴江　（議員任期R9.4.30）

村制施行日	明治22年4月1日	面　積	337.58 ㎢
H　P	https://www.vill.tsumagoi.gunma.jp/		
E-mail	soumu@vill.tsumagoi.gunma.jp		

花:リンドウ　　木:シラカバ　　鳥:ー

キャッチフレーズ　:「高原に抱かれた美しい希望の里　嬬恋村」

【市町村のあらまし】

嬬恋村は群馬県の最西端に位置し、東は長野原町・草津町に、西・南・北の三方は長野県に接している。村の東部を除く外周には、浅間山・湯の丸山・四阿山・白根山などの標高2,000m級の山々が連なり、太平洋側と日本海側の大分水嶺をなしている。村の中央部を西から東に吾妻川が流れ、集落の大部分はこの流域に散在している。地質は火山灰土の腐食土壌が多く高原野菜の適地となっている。気候は高原地帯だけに夏でも涼しく、年間の平均気温は8℃前後で、一日の温度差が大きいのが特徴である。気温・湿度が避暑に最適であることから、浅間高原一帯が別荘地として脚光を浴びており、軽井沢にもまさる避暑地となっている。

【産業・経済】

嬬恋村は、キャベツをはじめとする全国有数の高原野菜の産地であり、安心安全な野菜作りのため、環境保全型農業の推進、土壌管理や輪作体系の確立など、品質の維持・向上に努めている。

また、万座温泉、鹿沢温泉などの温泉が湧出し、ゴルフ場やスキー場、キャンプ場などのレジャー施設も数多く存在する「農業と観光の村」である。

【観光施設・公共施設等】

・浅間高原シャクナゲ園
・湖畔の湯（日帰り温泉施設）
・嬬恋郷土資料館
・愛妻の丘

【名勝・旧跡】

・鬼押出し
・大笹関所跡
・鎌原観音堂

【文化財】

・黒色磨研注口土器2点（県指定重要文化財）
・浅間山熔岩樹型（国指定特別天然記念物）
・天明三年浅間やけ遺跡（県指定史跡）
・湯の丸レンゲツツジ群落（国指定天然記念物）
・鳴尾の熊野神社大杉（県指定天然記念物）

【伝統行事・伝統芸能】

・鎌原神社獅子舞（4月・9月）
・大前神社獅子舞（5月）
・大笹神社獅子舞（9月）
・鬼太鼓
・どんど焼き（1月14・15日）

【祭り・イベント等】(R7.6.1現在)

・嬬恋村安市（三原商店街:4月）
・嬬恋高原キャベツマラソン（6月）
・つまごい祭り（東部小学校:7月・中止）
・キャベツ畑の中心で妻に愛を叫ぶ（9月・中止）
・嬬恋村文化祭（東部小学校:11月）

【特産品・名物】

高原野菜、山菜、淡水魚

【国勢調査人口】

区　分		H22.10.1	H27.10.1	R2.10.1
人口	男	5,184	5,063	4,522
	女	4,999	4,717	4,328
	計	10,183	9,780	8,850
世帯数		3,651	3,664	3,532
構成比	15歳未満	11.9 %	10.9 %	10.4 %
	15～64歳	59.6 %	57.2 %	52.5 %
	65歳以上	28.5 %	32.0 %	37.2 %

【人口及び有権者数】

区分	人　口	有権者
男	4,665	3,890
女	4,408	3,789
計	9,073	7,679
世帯数		4,078　世帯

※
人口及び世帯数は住民基本台帳（R7.1.1現在）に基づく数値である。
有権者はR7.6月登録日現在の選挙人名簿登録者数である。

【令和6年度土地利用の状況】

農　地	13.1 %	4,419 ha
宅　地	1.4 %	466 ha
山　林	15.3 %	5,169 ha
その他	70.2 %	23,704 ha

【産業別就業者数】（R2国調）

区　分	第1次産業	第2次産業	第3次産業	総数（分類不能含）
就業者（人）	1,627	543	2,842	5,068
構成比（%）	32.5	10.8	56.7	100.0

【普通会計予算規模】　（単位：百万円）

年度	当初予算額	増減率
5	7,867	7.9 %
6	8,495	8.0 %
7	8,413	△ 1.0 %

【議会議員】

条例定数　：12　人	現員数：12　人　（R7.5.1現在）

【職員数】（R7.4.1現在）

一般行政	教　育	消　防	公営企業等	合　計
87 人	27 人	0 人	18 人	132 人

【令和6年度の主な施策・事業】（単位：百万円）

新嬬恋会館建設事業	1,009
村道維持・新設改良事業	325
スクールバス運営事業	195
道路除雪事業	134
給食センター運営事業	123
小学校管理事業	117
運動公園維持管理事業	112

【令和7年度の主な施策・事業】（単位：百万円）

新嬬恋会館建設事業	1,206
スクールバス運営事業	224
村道維持・新設改良事業	196
農業基盤整備事業	159
給食センター運営事業	135
地域おこし協力隊運営事業	104
橋りょう整備事業	76

【特色ある施策・事業等】

①シャクナゲ園整備による観光客誘致
②高原野菜消費宣伝による販売促進
③環境保全型農業の推進
④「愛妻家の聖地」としての地域活性化
⑤キャベツマラソンの実施
⑥ジオパークを活用した地域産業の振興
⑦上田地域定住自立圏域による広域連携
⑧公共交通対策（乗り合い送迎サービス、タクシー利用助成）
⑨大学等と連携した農業と観光を基軸にした地域づくり

【今後の主要課題及び目標等】

『嬬恋村まち・ひと・しごと創生総合戦略』

①基幹産業の効率化や高付加価値化
②若い世代が安心して働ける環境の創出
③観光・交流の推進、空き家の活用等によるUIJターンの促進
④ふるさと納税等の活用による関係人口の増加
⑤自治体・大学・企業等との交流深化による魅力度の向上
⑥結婚・出産・子育てのための環境整備や多面的な支援
⑦健康づくりの推進及び地域福祉の充実
⑧地域における活動支援の充実

【組織機構】

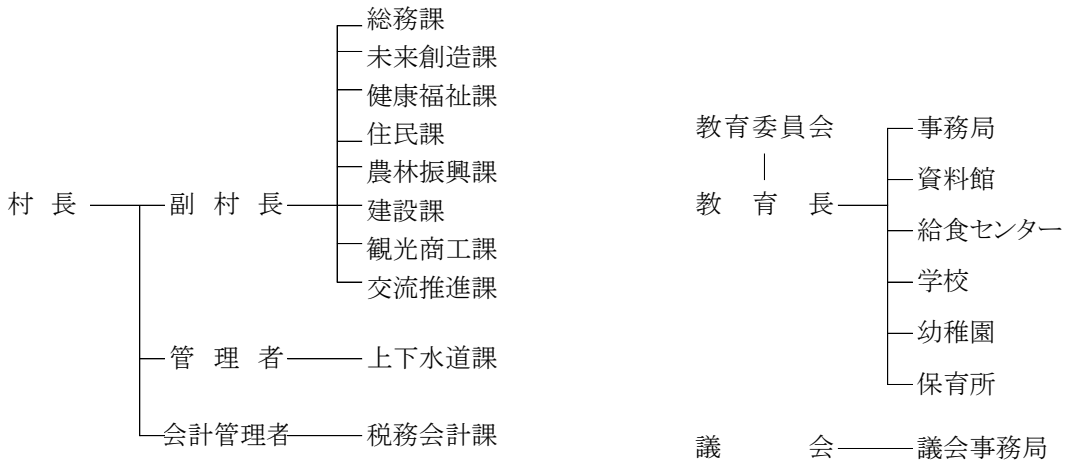

団体コード:104264

23. 草津町（くさつまち）

〒377-1792 吾妻郡草津町大字草津28番地

TEL 0279-88-0001
FAX 0279-88-0002

役場まで:
草津温泉バスターミナル徒歩0分

町 長 黒岩（くろいわ） 信忠（のぶただ）
期数 4 任期 R8.1.29
副町長 福田 隆次

議 長 宮﨑 謹一 （議員任期R9.4.29）

町制施行日	明治33年7月1日	面 積	49.75 ㎢
H P	https://www.town.kusatsu.gunma.jp/		
E-mail	kikaku-c@town.kusatsu.gunma.jp		

花:シャクナゲ　　木:－　　鳥:－

キャッチフレーズ ： 歩み入る者にやすらぎを 去りゆく人にしあわせを

【市町村のあらまし】

草津町は、県の北西部、草津白根山の東麓に谷間を形成する形で位置している。北東は中之条町（六合地区）、南は長野原町、西は嬬恋村に囲まれた東西9km、南北8km、総面積49.75k㎡のコンパクトにまとまった町である。町域の7割以上を山林等が占め、農地は僅か3%ほどで、残りの約2割は湯畑を中心とした市街地が占めている。山林の約8割は国有林で上信越高原国立公園に指定され、北西の境には草津白根の2,000m級の雄大な活火山が連なっている。

そして、温泉街の街なみの個性と魅力は、平安末期から800年以上の時を経て築き上げられ、その中心には常に「湯畑」の存在があり、豊かな温泉は、湯治客や観光客を癒し続け、その価値は、今もなお衰えることなく、草津温泉のシンボルとして鎮座している。

【産業・経済】

豊富な温泉と自然環境により、古くより観光地として発展してきた。そのため、町の産業も観光・サービス関連の第3次産業従事者が全体の9割を占めている。

【観光施設・公共施設等】

大滝乃湯
西の河原露天風呂
草津温泉スキー場
音楽の森国際コンサートホール
草津温泉図書館
ベルツ記念館
草津運動茶屋公園道の駅
草津温泉ゴルフ場
湯路広場
熱乃湯
御座之湯
裏草津 地蔵
温泉門広場

【名勝・旧跡】

湯畑・西の河原・地蔵・草津白根山・殺生河原

【文化財】

湯瀧の燈籠・御汲上げの湯枠・伊勢宇橋の碑
ベルツ先生記念碑・近衛龍山公和歌一巻

【伝統行事・伝統芸能】

湯もみと踊り
伝統湯
前口獅子舞
上州草津温泉噴火太鼓

【祭り・イベント等】(R7.6.1現在)

光泉寺花まつり（5月・祭事のみ）
氷室ウォーク（6月）
白根神社祭礼（7月）
草津温泉感謝祭（8月）
草津夏期国際音楽アカデミー＆フェスティヴァル（8月）
湯畑キャンドル(夢の灯り)
湯畑ツリー＆イルミネーション
草津温泉和傘の舞（5月）

【特産品・名物】

花いんげん

【国勢調査人口】

区 分		H22.10.1	H27.10.1	R2.10.1
人口	男	3,495	3,261	3,034
	女	3,665	3,257	3,015
	計	7,160	6,518	6,049
世帯数		3,474	3,275	3,229
構成比	15歳未満	10.8 %	9.6 %	7.7 %
	15～64歳	57.4 %	53.3 %	50.9 %
	65歳以上	31.9 %	37.1 %	41.4 %

【人口及び有権者数】

区分	人 口	有権者
男	3,070	2,511
女	2,985	2,422
計	6,055	4,933
世帯数	3,557 世帯	

※
人口及び世帯数は住民基本台帳（R7.1.1現在）に基づく数値である。
有権者はR7.6月登録日現在の選挙人名簿登録者数である。

【令和6年度土地利用の状況】

農　地	3.2 %	161 ha
宅　地	5.0 %	247 ha
山　林	15.9 %	791 ha
その他	75.9 %	3,776 ha

【産業別就業者数】（R2国調）

区　分	第1次産業	第2次産業	第3次産業	総数（分類不能含）
就業者（人）	36	245	2,952	3,323
構成比（%）	1.1	7.6	91.3	100.0

【普通会計予算規模】（単位：百万円）

年度	当初予算額	増減率
5	5,384	12.3 %
6	5,050	△ 6.2 %
7	5,664	12.2 %

【議会議員】

条例定数　：11　人	現員数：11　人　（R7.5.1現在）

【職員数】（R7.4.1現在）

一般行政	教　育	消　防	公営企業等	合　計
82　人	11　人	0　人	24　人	117　人

【令和6年度の主な施策・事業】（単位：百万円）

バスターミナル及び中央通り再整備事業	246
湯畑広場及び御座之湯等補修事業	24
妊娠期から就学前までの切れ目のない健診検査事業	16
こども園及び小・中学校給食無料化事業	26
未満児保育料完全無料化事業	4
学童保育運営全額公費負担事業	17
高校生等就学費補助事業	6
ひとり暮らし高齢者配食事業	4
町内巡回バス運営事業	34
町内事業所振興対策 くさつ温泉感謝券事業	230

【令和7年度の主な施策・事業】（単位：百万円）

草津天狗山レストハウス新築整備事業（繰出）	600
温泉門駐車場大型対応エリア整備事業	31
中央湯畑通り整備設計事業	6
町道改良整備焦点化事業	54
中学校校舎水冷式空調設置事業	4
消防ポンプ車更新事業	32
高校生等就学費補助事業	7
ひとり暮らし高齢者配食事業	5
町内巡回バス運営事業	38
町内事業所振興対策 くさつ温泉感謝券事業	230

【特色ある施策・事業等】

①魅力あふれるまちづくり　－経済対策・観光事業の推進－
②未来へつなぐまちづくり　－子育て・教育事業の充実－
③元気とやさしさのまちづくり　－福祉・健康推進の整備－
④安全で安心なまちづくり　－安全対策・環境事業の整備－

【今後の主要課題及び目標等】

昨年度は、観光入込客数が過去最多の400万人に到達し、いまや草津温泉は「日本一の温泉地」として全国の観光地のトップランカーに位置づけられる町となっています。本年度は一昨年に完成した温泉門駐車場における大型車両専用エリアの新設や中央湯畑通りの整備に着手するとともに、既設の手洗乃湯、顔湯に続き、湯畑において新たに「温泉ベンチ」を設置し、より一層付加価値の高いまちづくりを進めています。また、天狗山エリアの「通年型山岳ゾート」を目指し、昨年度より着工していた「天狗山レストハウスの建替え」についても本年度中に完成が見込まれており、「常に進化し続けるまち」として草津温泉のさらなる活性化を図ります。

【組織機構】

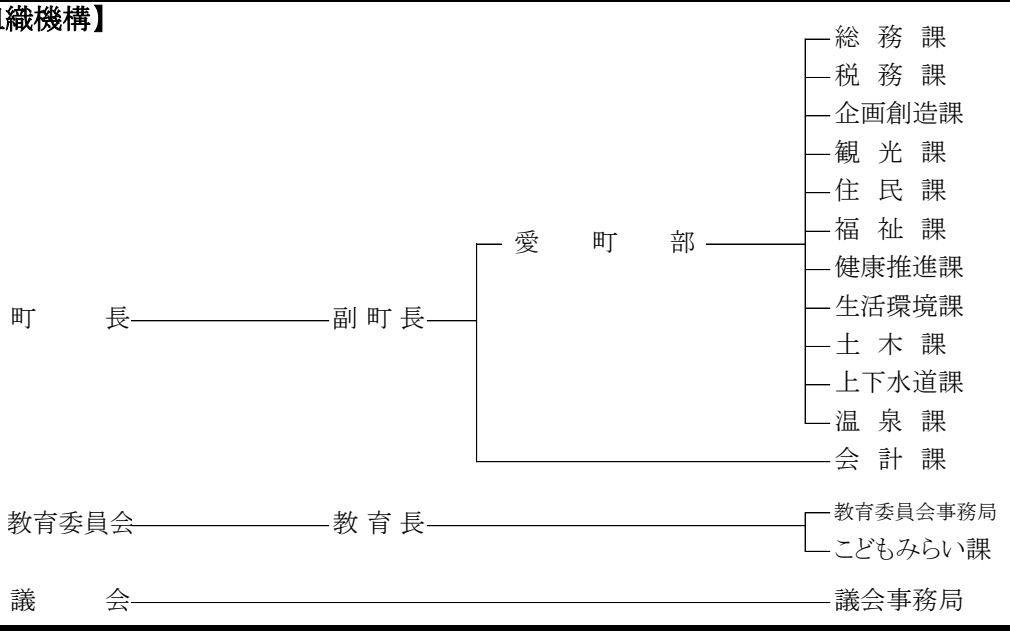

団体コード:104281

24. 高山村（たかやまむら）

〒377-0792 吾妻郡高山村大字中山2856番地1

TEL 0279-63-2111
FAX 0279-63-2768

役場まで:JR中之条駅・沼田駅からバスで約30分

村 長 後藤 幸三（ごとう こうぞう）
期数 3 任期 R8.3.30
副村長 平形 郁雄

議 長 後藤 明宏 （議員任期R9.4.30）

村制施行日	明治22年4月1日	面 積	64.18 ㎢
H P	https://vill.takayama.gunma.jp/		
E-mail	info@vill.takayama.gunma.jp		

花:リンドウ　木:ナラ　鳥:ヤマドリ

キャッチフレーズ ： 笑顔で輝く高山村

【市町村のあらまし】

高山村は、県の北西部に位置し、周囲を1,000m級の山々が連なり、村の中央を西の方へ名久田川が流れ、盆地状の中山地区と傾斜地で中之条盆地の一部である尻高地区の地形の異なる二つの地区から形成される自然に恵まれた農山村地域である。

本村の黎明期は、古代にまでさかのぼる。その後、戦国時代には交通の要所として各所に城が設けられ、城跡、合戦跡が今に残る。近世になると、越後と江戸を結ぶ三国街道の宿場として大いに賑わい、江戸時代の宿場跡などから、当時の繁栄をしのぶことができる。繁栄は街道が廃止される明治初期まで続いたが、その後は基幹産業を農業に切り替え、明治22年、中山村と尻高村が合併して高山村となり、歴史と伝統が息づく星舞う故郷として令和7年4月に村制施行136周年を迎えた。

【産業・経済】

農林業の担い手不足や高齢化などの諸課題に向き合い、農林業を基幹産業とした観光立村に向けた取り組みに力を入れている。農業においては環境保全型農業の推進、米、野菜、りんどうのブランド化、付加価値の高い6次産業化をめざした特産品や商品開発の支援、本村の農産物を生かした官民協働による地産池消メニューの普及や食育と健康増進の活動に取り組んでいる。森林面においては、良質な水を育む水源かん養、土砂災害の防止、レクリエーションや教育の場、野生鳥獣の生息の場として望ましい豊かな森林を育むため、森林機能の総合的な保全に努めている。

さらに、村の拠点である道の駅「中山盆地」と周辺産業、観光資源を結びつけ、村民相互、都市居住者及び観光客を含めた交流の場を形成している。

【観光施設・公共施設等】

- たかやま未来センターさとのわ
- ロックハート城
- 道の駅「中山盆地」
- いぶき会館
- ふれあいプラザ、いぶきの湯
- 県立ぐんま天文台
- みどりの村キャンプ場
- 県立北毛青少年自然の家

【名勝・旧跡】

- 子持山・小野子山・十二ヶ岳・中山城跡・尻高城跡
- 37の双体道祖神・塩原太助馬つなぎの松

【文化財】

- 尻高人形（国選択・県指定重要無形民俗文化財）
- 平形家住宅門屋（国登録有形文化財）
- 中山敷石住居跡（県指定史跡）
- 泉龍寺の高野槇（県指定天然記念物）
- 高山のゴヨウツツジ（県指定天然記念物）
- 三島神社杉並木（県指定天然記念物）

【伝統行事・伝統芸能】

- 中山神社祭典 （4月・9月）
- 三島神社祭典 （4月・9月）
- 尻高神社祭典 （4月・9月）
- 役原獅子舞 （8月）
- 尻高人形定期公演 （11月）
- 各地区どんどん焼き （1月）
- 北向観世音祭典 （1月）
- 金甲稲荷神社祭典 （2月）

【祭り・イベント等】(R7.6.1現在)

- 各地区夏祭り （7月）
- ふるさと祭り （8月）
- 道の駅イルミネーション （11月）

【特産品・名物】

- 高山きゅうり、月あかね（米）、ビーツ、りんどう、ブルーベリー、ぶどう
- まんじゅう、干し芋

【国勢調査人口】

区 分		H22.10.1	H27.10.1	R2.10.1
人口	男	1,884	1,786	1,745
	女	2,027	1,888	1,766
	計	3,911	3,674	3,511
世帯数		1,179	1,167	1,165
構成比	15歳未満	13.1 %	12.0 %	10.1 %
	15～64歳	56.1 %	54.6 %	52.9 %
	65歳以上	30.9 %	33.4 %	37.0 %

【人口及び有権者数】

区 分	人 口	有権者
男	1,621	1,380
女	1,639	1,415
計	3,260	2,795
世帯数		1,411 世帯

※
人口及び世帯数は住民基本台帳（R7.1.1現在）に基づく数値である。
有権者はR7.6月登録日現在の選挙人名簿登録者数である。

【令和6年度土地利用の状況】

農　地	10.5 %	672 ha
宅　地	2.5 %	161 ha
山　林	38.9 %	2,495 ha
その他	48.1 %	3,089 ha

【産業別就業者数】（R2国調）

区　分	第1次産業	第2次産業	第3次産業	総数（分類不能含）
就業者(人)	216	444	1,007	1,668
構成比(%)	13.0	26.6	60.4	100.0

【普通会計予算規模】　（単位:百万円）

年度	当初予算額	増減率
5	3,053	1.7 %
6	3,518	15.2 %
7	3,710	5.5 %

【議会議員】

条例定数 ： 10 人	現員数 ： 10 人　（R7.5.10現在）

【職員数】　（R7.4.1現在）

一般行政	教育	消防	公営企業等	合計
55 人	15 人	0 人	3 人	73 人

【令和6年度の主な施策・事業】（単位:百万円）

環境対策　脱炭素まちづくり事業	39
地域活性化　むらの中心地づくりの推進	5
農業振興　みどりの食料システム戦略推進事業	7
教育　コミュニティ・スクールの運営	1
教育　中学生海外派遣事業	14
行政サービス　コンビニ交付事業	9

【令和7年度の主な施策・事業】（単位:百万円）

環境対策　脱炭素まちづくり事業	2
地域活性化　むらの中心地づくりの推進	4
農業振興　みどりの食料システム戦略推進事業	6
教育　コミュニティ・スクールの運営	1
教育　中学生海外派遣事業	17
教育　GIGAスクール端末更新	13
住民基本台帳管理事業（窓口翻訳システム導入）	2
農業振興地域整備計画策定事業	3

【特色ある施策・事業等】

① 自然を生かした観光・交流拠点整備
　むらの中心地づくりの推進
② 特色ある教育の推進
　一村一校園所による「高山村一貫教育」、英語教育の推進、ICTを活用した学びの場
③ 地域活性化支援
　6次産業の推進、就農・起業支援、村民参加型の地域づくり支援
④ たかやま5つのゼロ宣言
　脱炭素まちづくりの推進

【今後の主要課題及び目標等】

むらづくりにおける5つの基本方針により「つどい・つむぎ・つなぐ村　たかやま」を実現させる。

①未来へつなぐむらづくり
②みんなで育むむらづくり
③みんなが輝くむらづくり
④つながり助け合うむらづくり
⑤みんなが集うむらづくり

【組織機構】

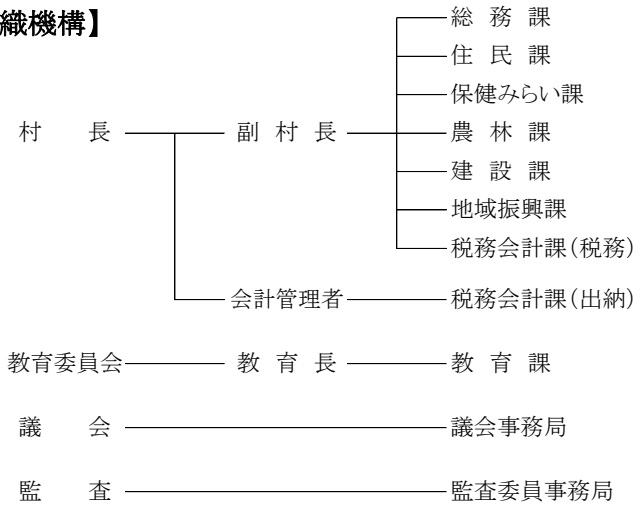

団体コード:104299

25. 東吾妻町（ひがしあがつままち）

〒377-0892 吾妻郡東吾妻町大字原町1046番地

TEL 0279-68-2111
FAX 0279-68-4900

役場まで:JR吾妻線群馬原町駅 徒歩7分

町 長 中澤 恒喜（なかざわ つねのぶ）
期数 4 任期 R8.4.22
副町長 石村 文明

議 長 高橋 弘 (議員任期R9.5.12)

町制施行日	平成18年3月27日	面 積	253.91 ㎢
H P	https://www.town.higashiagatsuma.gunma.jp/		
E-mail	info@town.higashiagatsuma.gunma.jp		

花:スイセン 木:ケヤキ 鳥:キジ

キャッチフレーズ : 住民が誇りを持って暮らすまち ～ 東吾妻 きみと あなたと ～

【市町村のあらまし】

平成18年3月に、吾妻郡東村と吾妻町の1町1村が合併し東吾妻町となった。

県の中北に位置し、面積は253.91㎢。上毛三山のひとつ「榛名山」の北麓に位置し町域には戦国時代に真田氏の吾妻地方統治の拠点「岩櫃城」のあった岩櫃山や浅間隠山などがそびえるなど、周囲には1,000m級の峰々が連なっている。

名勝地吾妻渓谷を有する吾妻川をはじめ、温川、そこに流れ込む多くの渓流のほか、日本名水百選で知られる箱島湧水もあり、水と緑に恵まれた自然環境の豊かな町である。

【産業・経済】

農業では以前はこんにゃくが基幹作物であったが、価格の低迷や畜産基地建設事業などあり、養豚・養鶏の産出額が増加している。また、野菜・花きの耕種、りんご、ぶどうなどの観光農業も盛んである。

町の中央部を横断している国道145号(原町バイパス)には大型のスーパーが出店し、町内外からの買い物客で賑わっている。

【観光施設・公共施設等】

・東吾妻町コンベンションホール
・あづま温泉「桔梗館」
・道の駅あがつま峡(吾妻峡温泉「天狗の湯」、あがつまふれあい公園、農産物直売所「てんぐ」)
・温川キャンプ場(4月下旬～10月下旬)
・あづま森林公園キャンプ場(4月下旬～10月下旬)
・ホタル保護地(箱島)
・自転車型トロッコ「アガッタン」(3月下旬～12月上旬)

【名勝・旧跡】

・吾妻峡
・岩櫃山
・岩櫃城跡
・大戸関所跡
・日本名水百選「箱島湧水」

【文化財】

・ハート形土偶
・原町の大ケヤキ
・木造馬頭観音立像
・蕨手刀
・長徳寺の欄間の彫刻
・正泉寺の鉄像

【伝統行事・伝統芸能】

・岩下祇園祭(7月)
・原町祇園祭(7月)
・麻ひき
・松谷神社のささら師子舞
・平五郎・高橋地区の百万遍
・菅原・持分・三島神社などの太々神楽
・箱島不動尊の例祭、甲波宿祢神社の御輿

【祭り・イベント等】(R7.6.1現在)

・すいせん祭り(4月)
・THE岩櫃城忍び登山(7月)
・東吾妻ふるさと花火(9月)
・東吾妻むかし道MTBライド(10月)

【特産品・名物】

こんにゃく、イチゴ、りんご、みょうが、鶏卵、豚肉、切り花(水仙・スプレー菊)、ニジマス、箱島のホタル、デビルズタンバーガー

【国勢調査人口】

区 分		H22.10.1	H27.10.1	R2.10.1
人口	男	7,558	6,774	6,268
	女	8,064	7,259	6,460
	計	15,622	14,033	12,728
世帯数		5,519	5,235	5,144
構成比	15歳未満	11.0 %	9.4 %	8.5 %
	15～64歳	57.5 %	54.4 %	50.2 %
	65歳以上	31.5 %	36.1 %	41.3 %

【人口及び有権者数】

区 分	人 口	有権者
男	5,965	5,199
女	6,096	5,338
計	12,061	10,537
世帯数	5,453 世帯	

※
人口及び世帯数は住民基本台帳(R7.1.1現在)に基づく数値である。
有権者はR7.6月登録日現在の選挙人名簿登録者数である。

【令和6年度土地利用の状況】

農　地	9.7 %	2,466 ha
宅　地	2.2 %	558 ha
山　林	61.5 %	15,615 ha
その他	26.6 %	6,752 ha

【産業別就業者数】（R2国調）

区　分	第1次産業	第2次産業	第3次産業	総数（分類不能含）
就業者（人）	970	1,672	3,880	6,662
構成比（%）	14.9	25.6	59.5	100.0

【普通会計予算規模】（単位：百万円）

年度	当初予算額	増減率
5	8,371	1.1 %
6	8,914	6.5 %
7	9,195	3.2 %

【議会議員】

条例定数　：12　人	現員数：11　人　（R7.5.13現在）

【職員数】（R7.4.1現在）

一般行政	教　育	消　防	公営企業等	合　計
114 人	47 人	0 人	28 人	189 人

【令和6年度の主な施策・事業】（単位：百万円）

除却事業（旧岩島第二小学校等解体工事）	70
ふれあい公園駐車場整備事業	18
吾妻郡一般廃棄物処理施設整備基金積立金	50
東吾妻町観光協会補助金	26
橋りょう維持事業(原町駅歩道橋補修事業等)	178
給食費無料化事業	64
中央公民館耐震改修工事	320
弓道場修繕工事	12
中学生海外派遣事業	5
企業立地促進条例関連奨励金	83

【令和7年度の主な施策・事業】（単位：百万円）

除却事業（旧東中学校体育館解体工事）	66
さかうえ拠点バス停整備事業	12
自治体情報システム標準化・共通化移行	54
自転車型トロッコ落石防護網設置事業	5
緑の県民基金事業（森林整備）	28
箱島ホタル保護区転落防止柵整備工事	8
上信自動車道関連事業	423
消防ポンプ車購入事業	35
学校給食センター給食調理等業務委託	21
GIGAスクール構想1人1台端末更新購入	38

【特色ある施策・事業等】

まちづくりの最上位計画である『第2次総合計画』と、『町版第2期総合戦略』など諸計画をスムーズに進行し、町民と行政の"協働"によるまちづくりの実現に向け、施策分野の枠組みを越えた総合的かつ横断的な取り組みを展開

・町の主要課題である「人口減少社会」や「上信自動車道の開通」へ対応する4つの重点施策の推進
　① 生涯にわたる健やかで快適な暮らしを支える
　② 若い世代の移住・定住を進める
　③ 中山間地域の特性を活かした産業を創出する
　④ 住民と行政の協働により効率的な行財政運営を図る

【今後の主要課題及び目標等】

・行政改革の推進でムダのない町づくり
・子、孫、ひ孫が誇りを持って暮らしていける町づくり
・若者が定住し、子育てしやすい町づくり
・町民の健全な心と身体を守り、安全安心の町づくり
・教育環境を向上させ、歴史遺産の保全を図り、文化の香り高い町づくり
・農林業、商工業など活気あふれる産業振興で豊かな町づくり

【組織機構】

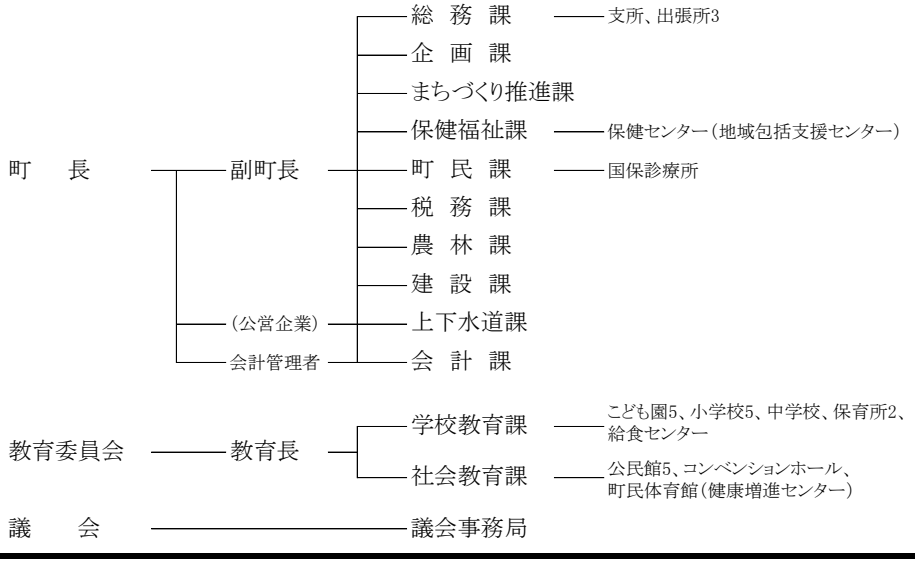

団体コード:104434

26. 片品村（かたしなむら）

〒378-0498 利根郡片品村大字鎌田3967番地3

TEL 0278-58-2111
FAX 0278-58-2110

役場まで:関越自動車道沼田I.C車40分
上越新幹線上毛高原駅下車バス90分

村 長 梅澤（うめざわ） 志洋（ゆきひろ）
期数 3 任期 R11.11.12
副村長 金子 賢司

議 長 髙山 悦夫 （議員任期R9.4.29）

村制施行日	明治22年4月1日	面 積	391.76 ㎢
H P	https://www.vill.katashina.gunma.jp/		
E-mail	soumu@vill.katashina.lg.jp		

花:みずばしょう 木:しらかば 鳥:やまどり

キャッチフレーズ ： 小さくても輝く尾瀬の郷・かたしなの実現へ

【市町村のあらまし】

片品村は、県の北東に位置し、北は新潟・福島、東は栃木の各県に接している。ラムサール条約に登録され、単独の国立公園となった尾瀬をはじめ、武尊山、白根山、至仏山など2,000m級の山々に囲まれた山地で、村の北東部は日光国立公園にも含まれている。四季を彩る山岳景観や、丸沼・菅沼の神秘的な湖を有する素晴らしい自然環境に加え、スキー場5ヵ所、温泉地が9ヵ所、平成の名水百選認定を記念した水場が10ヵ所あり、年間を通じて観光客は絶えない。

【産業・経済】

農業は、高原の気候を生かしてダイコン・トマトなどの野菜を中心に栽培されている。また、観光地としての特性を生かした観光農園の育成やグリーン・ツーリズムを推進している。 工業はボタンの製造や、精密機械産業、誘致企業として清涼飲料水の生産工場がある。

多彩な自然を求める観光客が年間をとおして訪れる。温泉とのタイアップや観光標識の統一、施設の整備を図るなど、尾瀬を有する美しい村のイメージにふさわしい村づくりを行い、さらなる観光客の誘致に努めている。

【観光施設・公共施設等】

・スキー場5ヵ所（スノーパーク尾瀬戸倉・ホワイトワールド尾瀬岩鞍・かたしな高原スキー場・丸沼高原スキー場・オグナほたか）
・キャンプ場（OZE-HOSHISORA GLAMPING & CAMP RESORT・菅沼キャンプ村・丸沼高原キャンピングバレイ・グリーンパーク尾瀬戸倉・HOTAKANE BASE・花咲森のキャンプ場・尾瀬高原オートキャンプ場・尾瀬いわくらキャンプ場・かたしな高原）
・日帰り温泉（花の駅片品「花咲の湯」・寄居山温泉ほっこりの湯）

【名勝・旧跡】

・尾瀬（尾瀬ヶ原・尾瀬沼・至仏山・アヤメ平）
・名山（上州武尊山・日光白根山・至仏山）
・水芭蕉群生地（越本水芭蕉の森）
・武尊牧場のレンゲツツジとブナ林
・ザゼンソウ群生地（針山・菖蒲沢）

【文化財】

・国天（特別天然記念物尾瀬）
・国無民（花咲の猿追い祭）
・国重（丸沼の堰堤）
・県天（武尊牧場レンゲツツジ群落・しばぎわの大イチイ・しばぎわのシナノ木・摺渕のヒメコマツ・金井沢のアカマツ・針山の天王ザクラ）
・県重（東小川大御堂の木造観音像）

【伝統行事・伝統芸能】

・どんどん焼き（1月14日）
・猿追い祭（旧暦9月の中の申）
・にぎりっくら（11月3日）
・尾瀬太鼓愛好会（平成3年設立）

【祭り・イベント等】(R7.6.1現在)

・至仏山山開き（7月1日）
・ふれあいバザール（7月上旬）
・尾瀬かたしなまつり（9月第1土曜日）
・かたしな収穫感謝祭（10月下旬）
・越本御神火祭（2月第1土曜日）

【特産品・名物】

・とうもろこし、トマト、だいこん、レタス、いんげん、みょうが、りんご、花豆、まいたけ、リンゴジュース、豆腐

【国勢調査人口】

区 分		H22.10.1	H27.10.1	R2.10.1
人口	男	2,366	2,111	1,949
	女	2,538	2,279	2,044
	計	4,904	4,390	3,993
世帯数		1,677	1,554	1,574
構成比	15歳未満	12.1 %	9.8 %	8.3 %
	15～64歳	58.8 %	55.7 %	50.4 %
	65歳以上	29.2 %	34.6 %	41.3 %

【人口及び有権者数】

区 分	人 口	有権者
男	1,979	1,687
女	1,949	1,722
計	3,928	3,409
世帯数		1,711 世帯

※
人口及び世帯数は住民基本台帳（R7.1.1現在）に基づく数値である。
有権者はR7.6月登録日現在の選挙人名簿登録者数である。

【令和6年度土地利用の状況】

農　地	2.7 %	1,054 ha
宅　地	0.5 %	196 ha
山　林	15.6 %	6,105 ha
その他	81.2 %	31,821 ha

【産業別就業者数】（R2国調）

区　分	第1次産業	第2次産業	第3次産業	総数（分類不能含）
就業者（人）	487	444	1,379	2,313
構成比（%）	21.1	19.2	59.7	100.0

【普通会計予算規模】　（単位：百万円）

年度	当初予算額	増減率
5	4,067	10.9 %
6	4,223	3.8 %
7	4,242	0.45 %

【議会議員】

条例定数　：12　人	現員数：12　人　（R7.5.1現在）

【職員数】（R7.4.1現在）

一般行政	教　育	消　防	公営企業等	合　計
64 人	8 人	0 人	9 人	81 人

【令和6年度の主な施策・事業】（単位：百万円）

地域通貨「おぜだっぺイ」キャンペーン事業	222
地域通貨を活用したヘルスポイント事業	1
県営牛の平地区水利施設保全高度化事業	20
片品村土出グラウンド整備事業	115
尾瀬自然体験・SDGs研修プログラム	1
農業経営力向上事業	9
自治体間連携における森林整備事業	9
インバウンド消費の拡大・質向上推進事業（観光庁補助）	30
片品村合宿等支援事業	10
就学資金返済支援	0.4
桐ノ木橋補修工事	70

【令和7年度の主な施策・事業】（単位：百万円）

地域通貨「おぜだっぺイ」に係るキャンペーン事業	92
村有財産活用事業	40
第5次片品村総合計画策定事業	6
尾瀬かたしなまつり事業	1
ヘルスポイント事業	1
全日本マスターズスキー選手権実行委員会片品村負担金	7
片品村トレーニングハウスLED照明化工事	5
保育所の完全給食完全無料化	1
小川橋補修工事	65
片品村合宿等支援事業	10
国際便への片品村パンフレット搭載事業	0.4

【特色ある施策・事業等】

①尾瀬の郷構想

恵まれた自然条件や観光の取組の歴史を活かし、観光と農業などの新たな展開を図り、次代を担う子どもたちの育成を進めるとともに、互いに支えあい、楽しく、心豊かで安心して暮らせる村づくりを推進する。

②村内小学校6年生と千葉県銚子市明神小学校との交歓分宿事業

③村内中学生の台湾埔心郷との教育交流

【今後の主要課題及び目標等】

・自主・自立のむらづくり
・安心して暮らせるむらづくり
・豊かな心を育むむらづくり
・快適で安全なむらづくり
・若者がいきいきと働くむらづくり

【組織機構】

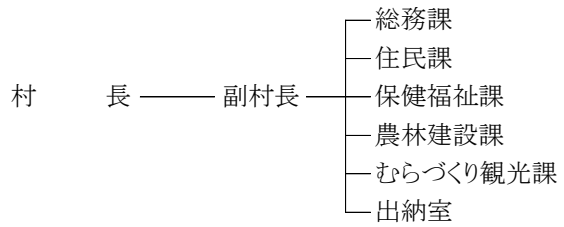

議　会 ——議　長 ——議会事務局
教育委員会 ——教育長 ——教育委員会事務局

団体コード:104442

27. 川場村（かわばむら）

〒378-0101 利根郡川場村大字谷地3200番地

TEL 0278-52-2111
FAX 0278-52-2333

役場まで:関越自動車道沼田I.C車15分
JR上越線沼田駅下車30分

村　長 外山（とやま） 京太郎（きょうたろう）
期数 3 任期 R9.4.26
副村長 角田 圭一

議　長 小菅 秋雄 （議員任期R9.4.29）

村制施行日	明治22年4月1日	面　積	85.25 ㎢
H　P	https://www.vill.kawaba.gunma.jp/		
E-mail	office-kwb-2390-2ks@vill.kawaba.gunma.jp		

花:しゃくなげ　　木:ひめこまつ　　鳥:ー

キャッチフレーズ　：田園理想郷

【市町村のあらまし】

川場村は、武尊山の南麓に広がる自然豊かな農山村である。村内には源を有する一級河川が4本、各地区の山裾からは武尊山の伏流水が湧き出ており、川の多い場所であることが村名の由来である。また川場温泉など五つの温泉が古来より村を潤している。

村では、「農業プラス観光」の基本施策に「林業」をプラスし、環境に配慮したむらづくりを推進している。また、1981年に東京都世田谷区と「縁組協定」を締結し、都市と農村が相互理解の上、交流連携を深め、全国的にも先進的な取組として評価されている。

【産業・経済】

農業では、米・果樹・こんにゃくを中心に栽培している。特に米については、川場産こしひかり「雪ほたか」の名称でブランド化され、全国的に知名度が向上している。

また、村の86%を占める森林を活用するため、木材コンビナート事業を開始し、製材所・木材チップを燃料とするバイオマス発電所・発電所の廃熱を活用した温室農業でいちごを栽培している。

道の駅川場田園プラザをはじめ、川場スキー場・世田谷区民健康村施設には、年間300万人を超える観光入込客があり、直売や観光産業育成を推進している。

【観光施設・公共施設等】

・道の駅川場田園プラザ（地ビールレストラン武尊、そば処虚空蔵、ファーマーズマーケット、ミート工房、ミルク工房、チーズ工房、ピッツェリア コラルト、カフェ・ド・カンパーニュ、あかくら、田園プラザベーカリー、麺屋川匠、カワバプレミア、かわばんち、ソフトクリームカウベル）

・川場スキー場
・川場村歴史民俗資料館

【名勝・旧跡】

・武尊山
・赤倉渓谷
・天神城址

【文化財】

・川場村歴史民俗資料館（国登録有形文化財）
・木造仏種慧済禅師坐像（県指定重文）
・木造広円明鑑禅師坐像（県指定重文）
・木造釈迦如来坐像（県指定重文）
・吉祥寺山門（村重文）
・十六羅漢像（村重文）
・遠堂の岩観音（村重文）
・武尊神社（村重文）
・能満山虚空蔵堂（村重文）
・吉祥寺釈迦堂（村重文）

【伝統行事・伝統芸能】

・門前春駒（県指定重要無形民俗文化財）2月11日
・繭かき唄

【祭り・イベント等】(R7.6.1現在)

・どんど焼き（1月）・春駒、ふじやま竹灯籠まつり（2月）
・武尊山山開き（6月）
・川場まつり（7月）
・ｽｶｲﾋﾞｭｰﾄﾚｲﾙ(9月)、文化祭(11月)・花火大会（11月）

【特産品・名物】

・米・りんご・ブルーベリー・いちご・こんにゃく
・地酒・地ビール・ヨーグルト・ジュース・ジャム
・ハムソーセージ・アップルパイ・フレッシュチーズ・生品箒

【国勢調査人口】

区　分		H22.10.1	H27.10.1	R2.10.1
人口	男	1,802	1,661	1,593
	女	2,096	1,986	1,887
	計	3,898	3,647	3,480
世帯数		974	980	997
構成比	15歳未満	12.2 %	11.7 %	10.4 %
	15～64歳	50.1 %	47.5 %	44.6 %
	65歳以上	37.7 %	40.8 %	45.0 %

【人口及び有権者数】

区分	人　口	有権者
男	1,416	1,201
女	1,557	1,344
計	2,973	2,545
世帯数	1,109 世帯	

※
人口及び世帯数は住民基本台帳（R7.1.1現在）に基づく数値である。
有権者はR7.6月登録日現在の選挙人名簿登録者数である。

【令和6年度土地利用の状況】

農　地	6.4 %	541 ha
宅　地	1.3 %	110 ha
山　林	12.4 %	1,059 ha
その他	79.9 %	6,814 ha

【産業別就業者数】（R2国調）

区　分	第1次産業	第2次産業	第3次産業	総数（分類不能含）
就業者(人)	427	328	872	1,661
構成比(%)	26.2	20.2	53.6	100.0

【普通会計予算規模】　（単位:百万円）

年度	当初予算額	増減率
5	4,229	16.7 %
6	3,771	△10.83 %
7	2,915	△22.70 %

【議会議員】

条例定数　：10　人	現員数：10　人　（R7.5.1現在）

【職員数】　（R7.4.1現在）

一般行政	教　育	消　防	公営企業等	合　計
39 人	5 人	0 人	6 人	50 人

【令和6年度の主な施策・事業】（単位:百万円）

小中一貫校校舎建設事業	679
標準準拠システム移行対応業務	112
地方創生応援税制事業補助金	91
橋梁補修工事費	38
デジタル田園都市国家構想交付金事業	35
定額減税調整給付金事業	32
小規模農村整備事業工事請負費	19

【令和7年度の主な施策・事業】（単位:百万円）

新しい地方経済・生活環境創生交付金	23
代替バス運行費補助金事業	23
物価高騰対応重点支援事業	22
小規模農村整備事業	21
多面的機能支払交付金事業	20
橋梁定期点検事業	13
中学生海外派遣交流事業	13

【特色ある施策・事業等】

①自然再生可能エネルギーの活用事業
②村内中学生を対象とした国際交流事業
③後山再生プロジェクト
④景観形成団体
⑤子育て支援金支給事業
⑥移住・定住支援事業

【今後の主要課題及び目標等】

①地域資源活用の循環型社会の構築
②学校教育の充実
③世田谷区との交流活動の拡大・深化
④美しいむらづくりの推進
⑤川場ブランドの確立
⑥森林、農地の保全
⑦移住・定住の推進と支援

【組織機構】

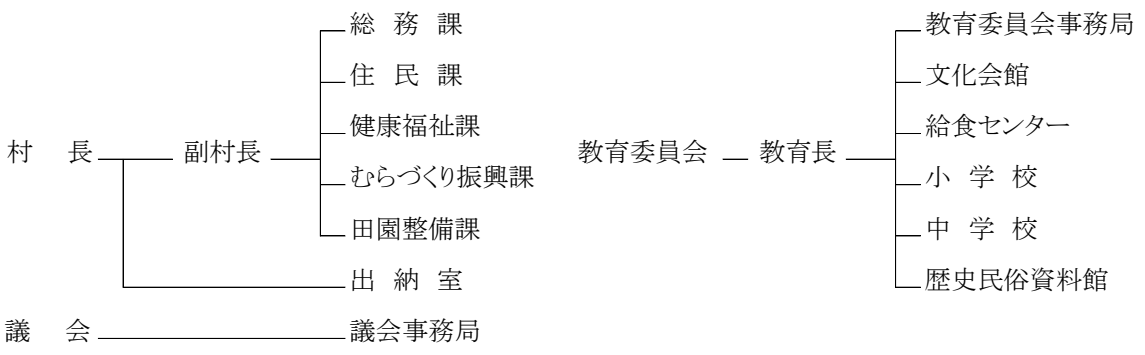

団体コード:104485

28. 昭和村（しょうわむら）

〒379－1298　利根郡昭和村大字糸井388番地

TEL　0278-24-5111
FAX　0278-24-5254

役場まで:関越自動車道昭和I.Cより車で10分、JR上越線岩本駅より車で10分、JR上越線沼田駅より車で15分、上越新幹線上毛高原駅より車で30分

村　長　髙橋（たかはし）　幸一郎（こういちろう）
期数　1　任期　R10.5.30
副村長

議　長　永井　一行　（議員任期R8.12.10）

村制施行日	昭和33年11月1日	面　積	64.14 ㎢
H　P	https://www.vill.showa.gunma.jp/		
E-mail	soumu@vill.gunma-showa.lg.jp		

花:つつじ　　木:さくら　　鳥:きじ

キャッチフレーズ　：　みんなでつくろう　元気な昭和村

【市町村のあらまし】

昭和村は、昭和33年に久呂保村と糸之瀬村が合併して誕生し、平成30年11月に合併60周年を迎えた。本村は赤城山の北西麓に広がる広大な農地を有し、農業を基幹産業とした純農村地帯である。利根川や片品川が四季折々に姿を変え、四季を肌で実感することができる自然豊かな村でもあり、年間を通じて生産される多くの農産物は、首都圏の食卓を賑わせている。

これからは、豊かな野菜の食文化を創造・発信できる村、住んでみたいと感じる村を目指し、村の将来像を計画目標に「みんなでつくろう元気な昭和村」とし、豊かな大地に根を張った、心やさしく行政と住民が協働した村づくりを進める。

【産業・経済】

本村では、準高冷地の特性を生かし、コンニャクやレタスなどの高原野菜を中心に、りんご等の果樹、花き、酪農・畜産など幅広い生産活動が行われており、農業立村という特性を生かした『農村産業』の確立を図っている。

また一方で、商工業についても、昭和インターチェンジ隣接の関屋工業団地に進出した優良企業等に対する支援と道の駅の集客力の向上を図り、農・商・工、バランスの取れた村づくりを進める。

【観光施設・公共施設等】

- 昭和の湯
- 赤城山船ヶ鼻登山道
- 昭和の森ゴルフ場
- 道の駅「あぐりーむ昭和」(H23.7.30ｵｰﾌﾟﾝ)
- 多目的屋内運動場
- 総合運動公園
- ふれあいグリーンパーク
- 千年の森サッカー場

【名勝・旧跡】

- 阿岨城跡
- 長井坂城跡
- 森下城跡
- 鍛屋地古墳

【文化財】

- 雲昌寺の大ケヤキ
- 武尊神社舞殿
- 中棚遺跡
- 円乗院の宝篋印塔
- 清水の松尾観世音
- 田岸の宝篋印塔

【伝統行事・伝統芸能】

- 永井箱根神社の太々神楽
- なんまいだ(百万遍)
- どんど焼き(道の駅、各地区)
- 節分豆まき(遍照寺)

【祭り・イベント等】(R7.6.1現在)

- 諏訪祭り(大森神社)　(9月)
- 昭和の秋まつり　(10月)
- ウィンターフェスティバル　(2月)
- 河岸段丘ハーフマラソン　(5月)
- レタスまつり(道の駅)　(6月)
- とうもろこしまつり(道の駅)　(7月)

【特産品・名物】

- こんにゃくいも
- 高原野菜(レタス、ほうれん草など)

【国勢調査人口】

区　分		H22.10.1	H27.10.1	R2.10.1
人口	男	3,744	3,661	3,455
	女	3,876	3,686	3,498
	計	7,620	7,347	6,953
世帯数		2,429	2,476	2,601
構成比	15歳未満	13.4 %	12.6 %	11.5 %
	15～64歳	61.3 %	59.0 %	55.7 %
	65歳以上	25.3 %	28.5 %	32.8 %

【人口及び有権者数】

区分	人　口	有権者
男	3,499	2,694
女	3,439	2,709
計	6,938	5,403
世帯数	2,975　世帯	

※
人口及び世帯数は住民基本台帳(R7.1.1現在)に基づく数値である。
有権者はR7.6月登録日現在の選挙人名簿登録者数である。

【令和6年度土地利用の状況】

農　地	41.8 %	2,680 ha
宅　地	5.0 %	319 ha
山　林	12.8 %	823 ha
その他	40.4 %	2,592 ha

【産業別就業者数】（R2国調）

区　分	第1次産業	第2次産業	第3次産業	総数（分類不能含）
就業者（人）	1,819	670	1,600	4,176
構成比（%）	44.5	16.4	39.1	100.0

【普通会計予算規模】　（単位：百万円）

年度	当初予算額	増減率
5	4,788	△ 3.7 %
6	4,728	△ 1.3 %
7	5,057	7.0 %

【議会議員】

条例定数　：12　人	現員数：12　人　（R7.5.1現在）

【職員数】　（R7.4.1現在）

一般行政	教　育	消　防	公営企業等	合　計
71 人	14 人	0 人	7 人	92 人

【令和6年度の主な施策・事業】（単位：百万円）

スーパー誘致事業	58
新築住宅補助事業	40
君河原橋耐震補強工事	40
「野菜王国・ぐんま」総合対策事業	40
消防ポンプ車購入事業（5，10分団）	39
宅地分譲工事事業	30
給食費完全無料化事業	24
子ども家庭センター（LINEで小児科医に相談可能）	10
定住促進奨学金返済支援事業	2

【令和7年度の主な施策・事業】（単位：百万円）

スポーツ施設等照明LED化事業	311
入学祝金事業	4
スクールバス運行業務	44
高齢者世帯等エアコン設置助成事業	1
「野菜王国・ぐんま」総合対策事業など	31
給食費完全無料化事業	28
新築住宅補助事業	25
登山道維持管理事業	4
橋梁維持管理費	78

【特色ある施策・事業等】

・国際交流　（オレゴン州イーグルポイント市との交流）
・「昭和の秋まつり」8,000人分のこんにゃく大鍋無料配布
・河岸段丘ハーフマラソン（例年およそ1,500人参加）
・村内バレーボール大会　（およそ50チームが参加）
・横浜市、取手市、玉村町と友好交流協定等締結
・緊急事態発生時にFMラジオ運用
・「日本で最も美しい村」連合加盟（平成21年10月）
・「昭和村ふるさと大使」事業（50名委嘱）
・道の駅「あぐりーむ昭和」（平成23年7月30日オープン）
・桜等の景観づくり（長者の原結婚の森）

【今後の主要課題及び目標等】

村の将来像「ともにつくろう　輝く昭和村」の実現にむけて、村民と行政が連携し、戦略的・重点的にむらづくりを進める。

①子どもの声がひびく子育て・教育の村
②やさしく健やかな健康福祉の村
③美しく安全な生活環境の村
④農業を柱とした産業が輝く村
⑤未来への生活基盤が整った村
⑥みんなでつくるみんなの村

【組織機構】

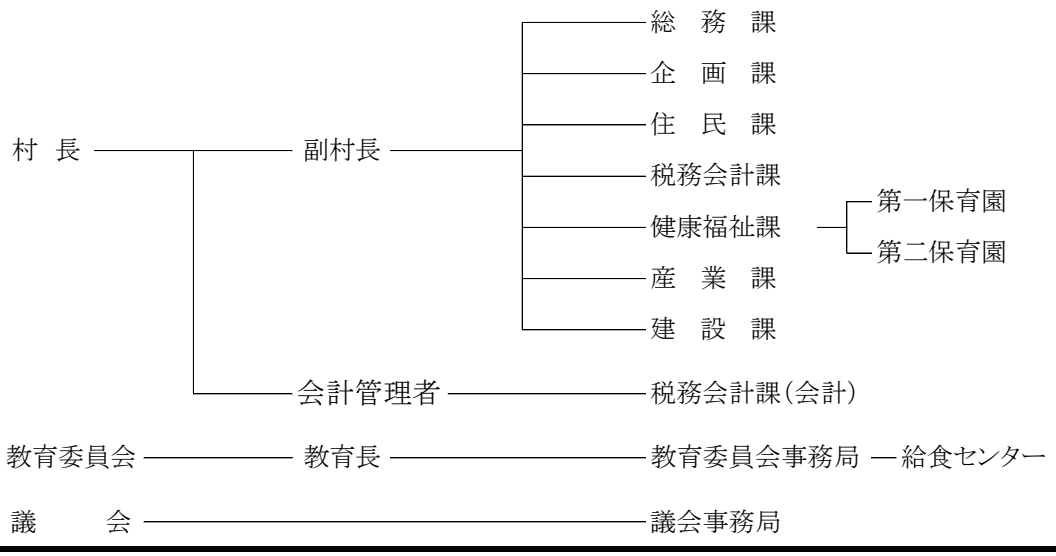

団体コード:104493

29. みなかみ町

〒379-1393 利根郡みなかみ町後閑318番地

TEL 0278-62-2111
FAX 0278-62-2291

役場まで:JR後閑駅徒歩1分

町　長 阿部 賢一
期数 1 任期 R8.10.27
副町長 茂木 直人

議　長 小林 洋 (議員任期R8.10.1)

町制施行日	平成17年10月1日	面　積	781.08 ㎢
H　P	https://www.town.minakami.gunma.jp/		
E-mail	office-soumu@town.minakami.gunma.jp		

花:やまぶき　木:ぶな　鳥:うぐいす

キャッチフレーズ : 水と森林と人を育む 利根川源流のまち みなかみ

【市町村のあらまし】

県の最北端に位置し、谷川岳、平ヶ岳、三国山などで新潟県との県境を画している。東京からの直線距離は約150㎞であり、JR上越線・上越新幹線・関越自動車道・国道17号が通り、アクセスに恵まれている。中でも上越新幹線は東京駅～上毛高原駅間を片道最速62分と短時間で行き来できる。

北部は谷川岳など豊かな山々に囲まれた山岳地帯が広がり、南部は谷川連峰に源を発する利根川の清涼な水が農作物を育む地帯が形成されている。また、利根川の源流として7つのダムが設置され、東京をはじめとする首都圏の経済や生活を維持する大切な水源地域となっている。スケールの大きい自然は、昭和24年に上信越高原国立公園に指定された。

平成29年6月にはユネスコ生物圏保存地域に「みなかみユネスコエコパーク」として登録され、また、令和元年7月には「SDGs未来都市」に選定された。首都圏からのアクセスがよく、豊かで貴重な自然の恵みを感じることのできる観光地として大きな潜在的可能性を秘めている。

【産業・経済】

首都圏から比較的近い距離にある雄大な自然環境と豊富な温泉群を有しており、恵まれた交通網と豊かな自然を背景に観光と農業を融合したまちづくりを進めてきた中で、災害に強い地理的要件を活かして製造業を中心とした第2次産業企業などの誘致も進めている。産業別構造は主要産業が観光サービス等の第3次産業。次いで製造業や建設業などの第2次産業、農林業などの第1次産業となっている。

【観光施設・公共施設等】

たくみの里・みなかみフルーツランドモギトーレ・三峰の湯・遊神館・まんてん星の湯・ふれあい交流館・さなざわ屯テラス(宿泊、日帰)・みなかみ水紀行館・清流公園・矢瀬親水公園・月夜野はーべすと

【名勝・旧跡】

谷川岳(一ノ倉沢、マチガ沢、天神平)・武尊山・奥利根水源の森・諏訪峡・照葉峡・裏見の滝・藤原湖・洞元湖・奥利根湖・ならまた湖・赤谷湖・平標山、三国山の高山植物・相俣(謙信)のさかさザクラ・三国古戦場・不動滝(別名綾織滝)・上津のうばザクラ・黒岩渓谷(黒岩八景)・大峰沼

【文化財】

旧雲越家住宅、旧戸部家住宅、泰寧寺、旧大庄屋役宅、子持神社、小川島歌舞伎舞台、法師長寿館、矢瀬遺跡、名胡桃城址、梨の木平敷石住居跡、明徳寺木造聖観音坐像、モリアオガエル繁殖地(大峰山、水上)、上津のうばザクラ、村主の大ケヤキ、相俣(謙信)のさかさザクラ、入須川のヒカリゴケ、川手山洞窟群ズニ石、水上石器時代住居跡、綱子の宝篋印塔、ユビソヤナギ群落

【伝統行事・伝統芸能】

太々神楽(村主八幡神社・小松八幡宮・布施稲荷神社・小川神社・月夜野神社・谷川冨士浅間神社・新巻日枝神社・小仁田大峰神社・小高諏訪神社・熊野神社・猿ヶ京神明神社/4月、粟沢武尊神社/5月、猿ヶ京神明神社/12月)、獅子舞(永井十二神社/4月、羽場日枝神社/5月、藤原諏訪神社/8月)、古馬牧の人形浄瑠璃(5月)、ヤッサ祭り(9月)、三重院の火渡り(4月)

【祭り・イベント等】(R7.6.1現在)

茂左衛門地蔵尊縁日(春分の日、秋分の日)・平標山山開き(5月)・武尊山山開き(6月)・月夜野ホタル観賞(6月中旬～7月中旬)、谷川岳山開き(7月)・たくみの里ほたる鑑賞の夕べ(7月・中止)、赤谷湖上花火大会(8月)・藤原湖マラソン(8月)、おいで祭り(9月)、たくみの里豊楽祭り(10月)、茂左衛門地蔵尊千日堂(2月)・市兵衛地蔵尊節分会(2月)、ゆびそ温泉雪像祭り(3月)

【特産品・名物】

米(水月夜)・リンゴ(ぐんま名月)・さくらんぼ・イチゴ・トマト・山菜・キノコ(菌床まいたけ/すくよか、菌床生しいたけ/命みこと)・温泉饅頭・そば・うどん・飲むヨーグルト・木工品

【国勢調査人口】

区　分		H22.10.1	H27.10.1	R2.10.1
人口	男	10,199	9,298	8,349
	女	11,146	10,049	8,846
	計	21,345	19,347	17,195
世帯数		7,864	7,594	6,959
構成比	15歳未満	11.0 %	9.3 %	8.7 %
	15～64歳	57.3 %	54.2 %	50.4 %
	65歳以上	31.6 %	36.5 %	40.9 %

【人口及び有権者数】

区分	人　口	有権者
男	8,333	7,149
女	8,621	7,501
計	16,954	14,650
世帯数	7,942 世帯	

※
人口及び世帯数は住民基本台帳(R7.1.1現在)に基づく数値である。
有権者はR7.6月登録日現在の選挙人名簿登録者数である。

【令和6年度土地利用の状況】

農　地	3.09 %	2,414 ha
宅　地	0.9 %	690 ha
山　林	10.9 %	8,481 ha
その他	85.2 %	66,523 ha

【産業別就業者数】（R2国調）

区　分	第1次産業	第2次産業	第3次産業	総数（分類不能含）
就業者(人)	930	1,852	6,037	8,944
構成比(%)	10.5	21.0	68.5	100.0

【普通会計予算規模】（単位：百万円）

年度	当初予算額	増減率
5	14,330	2.6 %
6	15,900	10.9 %
7	15,740	△1.0 %

【議会議員】

条例定数 ：14 人　現員数：14 人　（R7.5.1現在）

【職員数】（R7.4.1現在）

一般行政	教育	消防	公営企業等	合計
155 人	34 人	0 人	19 人	208 人

【令和6年度の主な施策・事業】（単位:百万円）

小中学校統合推進事業	1,676
福祉医療費支給事業	157
ネイチャーポジティブ推進事業	60
障害福祉サービス事業	507
かわまちづくり事業	53
ふるさと納税推進事業	117
里地・里山保全整備事業	50
橋梁長寿命化事業	277
道路ストック総点検・老朽化対策事業	143
子育て家庭住宅整備費補助事業	25

【令和7年度の主な施策・事業】（単位:百万円）

就学支援事業	31
介護基盤等整備事業費補助事業	48
障害福祉サービス事業	522
道路ストック総点検・老朽化対策事業	111
木育推進事業	72
空き家等活用推進事業	61
持続可能な農業普及事業	6
ローカルスタートアップ支援事業	25
谷川岳エコツーリズム推進事業	28
小中学校統合推進事業	653

【特色ある施策・事業等】

・ネイチャーポジティブ推進事業

ユネスコエコパークの理念である自然と人間社会の共生するまちづくりを推進するため、町内の生物多様性の保全を回復（ネイチャーポジティブ）に向け、三菱地所、日本自然保護協会と連携し取り組みます。

・高等学校等通学定期券購入補助金

高等学校等に通学するために定期券を購入した生徒の保護者に対して定期券購入費用の2分の1の額を補助します。保護者の経済的負担の軽減および教育の機会均等ならびに公共交通の利用促進を図ることを目的としています。

・特定地域づくり事業協同組合

地域産業の担い手を確保するためのマルチワーカーに係る労働者派遣事業等を行う事業協同組合に対し、組合運営費の財政支援を行っています。安定的な雇用環境と一定の給与水準を確保した職場を作り出し、地域内外の若者等を呼び込むことができるようになるとともに、地域事業者の事業の維持・拡大を推進することを目的としています。

【今後の主要課題及び目標等】

第2次みなかみ町総合計画　基本目標

Ⅰ　誰もが安心でき安全でゆとりを感じるまち
Ⅱ　豊かな自然と共生するまち
Ⅲ　活力にあふれるまち
Ⅳ　豊かな心と文化を育むまち
Ⅴ　地域をささえるひとづくり
Ⅵ　効率的で効果的な行政運営

【組織機構】

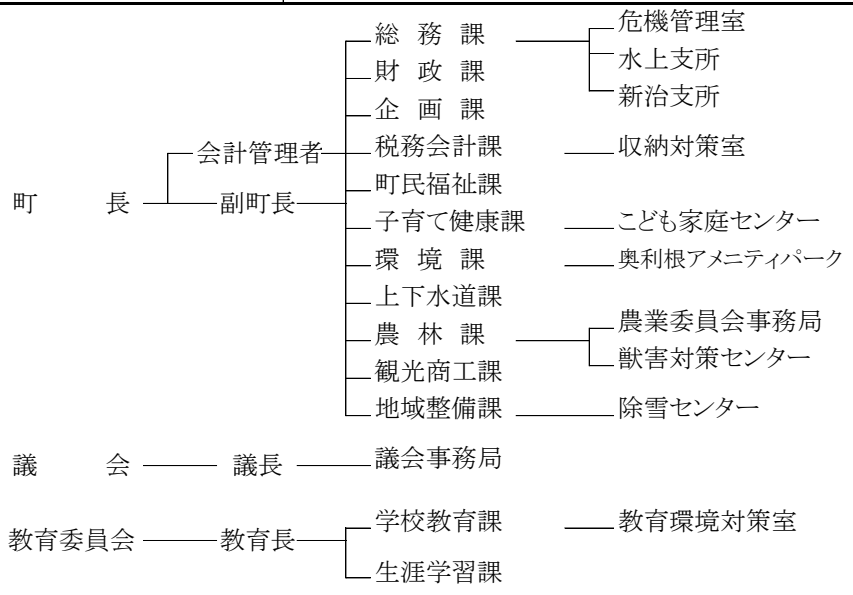

団体コード:104647

30. 玉村町（たまむらまち）

〒370－1192　佐波郡玉村町大字下新田201番地

TEL　0270-65-2511
FAX　0270-65-2592

役場まで:永井バス前橋駅発玉村町役場・新町駅行玉村町役場入口下車、新町駅発玉村町役場・前橋公園行玉村町役場入口下車

町　長　石川（いしかわ）　眞男（まさお）
期数　2　任期　R10.1.31
副町長　萩原　保宏

議　長　新井　賢次　（議員任期R11.10.22）

町制施行日	昭和32年8月1日	面　積	25.78 ㎢
H　P	https://www.town.tamamura.lg.jp/		
E-mail	iken@town.tamamura.lg.jp		

花:バラ(マリアカラス)　　木:モクセイ　　鳥:ー

キャッチフレーズ　：暮らすなら、ここがいい。

【市町村のあらまし】

県南部の平坦地に位置し、都心から100㎞圏内にあり、主要都市に囲まれるという立地により都市化が進むも、水と緑に恵まれた自然を残している。

関越自動車道の高崎玉村スマートICや国道354号の全線開通に伴い、県内有数の交通利便性に優れた地域になるとともに、文化センター周辺に住宅団地を造成してハウスメーカーにより販売しており、県内の主要都市を繋ぐ恵まれた環境により、更なる発展が期待される。

平成27年5月31日には「道の駅玉村宿」がオープンし、新たな観光、交流の拠点として賑わっているとともに、その北側には工業団地の造成が進んでいる。

【産業・経済】

農業では、町の面積の約4割が耕地で、うち8割を占める水田では米麦の二毛作が行なわれている。また、野菜のハウス栽培や露地栽培も盛んで、きゅうり、なす、春菊、セルリー、ブロッコリーなどが主に栽培されている。

工業では、工業団地を中心に金属、電気機器、プラスチックなど多様な製品を製造している。

商業では近年、幹線道沿いに大型店やスーパーマーケット、飲食店などが多く出店している。

【観光施設・公共施設等】

文化センター（大・小ホール等）、歴史資料館、図書館
B&G海洋センター（温水プール）、社会体育館
総合運動公園（陸上競技場・野球場・テニスコート等）
北部公園（多目的広場・サッカー場・バラ園）
東部スポーツ広場（多目的広場・バーベキュー場等）
岩倉自然公園（野球場・キャンプ場・バーベキュー場・グランドゴルフ場・水辺の森等）
住民活動サポートセンター「ぱる」
道の駅「玉村宿」　　玉村町勤労者センター
まちなか交流館

【名勝・旧跡】

斎藤宜義の墓（県指定史跡）
五料関所跡門柱礎石・井戸（町史跡）
木島本陣跡歌碑（町史跡）
梨ノ木山古墳（町史跡）、軍配山古墳（町史跡）

【文化財】

玉村八幡宮本殿（国指定重要文化財）
重田家住宅(国登録有形文化財)
玉村八幡宮末社国魂神社（国登録有形文化財）
渡邉家文書「三右衛門日記」（県指定重要文化財）
小泉長塚1号古墳出土品一括（県指定重要文化財）
小泉大塚越3号古墳出土品一括（県指定重要文化財）
太刀　銘　備州長船実光（県指定重要文化財）
井田家住宅（町重要文化財）
嚮義堂（町重要文化財）

【伝統行事・伝統芸能】

樋越神明宮の春鍬祭
（2月11日・国指定重要無形民俗文化財）
五料の水神祭（7月下旬・国の選択／記録作成等の措置を講ずべき無形の民俗文化財・県指定重要無形民俗文化財）
稲荷神社獅子舞（2月11日・町重要無形民俗文化財）
すみつけ祭（2月11日・町重要無形民俗文化財）

【祭り・イベント等】(R7.6.1現在)

たまむら花火大会（7月）・ふるさとまつり（7月）
スポーツフェスティバル（10月）・産業祭（11月）

【特産品・名物】

きゅうり、なす、春菊、セルリー、ブロッコリー、
小麦、米、上州麦豚、上州牛、
ロールケーキ、焼きまんじゅう

【国勢調査人口】

区　分		H22.10.1	H27.10.1	R2.10.1
人口	男	18,388	17,920	17,594
	女	19,148	18,734	18,460
	計	37,536	36,654	36,054
世帯数		13,857	14,337	14,932
構成比	15歳未満	14.8 %	12.4 %	11.1 %
	15～64歳	69.0 %	66.1 %	61.7 %
	65歳以上	16.2 %	21.5 %	27.2 %

【人口及び有権者数】

区分	人　口	有権者
男	17,628	14,496
女	17,992	14,991
計	35,620	29,487
世帯数		16,488　世帯

※
人口及び世帯数は住民基本台帳（R7.1.1現在）に基づく数値である。
有権者はR7.6月登録日現在の選挙人名簿登録者数である。

【令和6年度土地利用の状況】

農　地	37.1 %	957 ha
宅　地	29.1 %	750 ha
山　林	0.0 %	0 ha
その他	33.8 %	871 ha

【産業別就業者数】（R2国調）

区　分	第1次産業	第2次産業	第3次産業	総数（分類不能含）
就業者（人）	509	6,001	11,715	18,611
構成比（%）	2.8	32.9	64.3	100.0

【普通会計予算規模】　（単位：百万円）

年度	当初予算額	増減率
5	11,560	△1.1 %
6	12,420	7.4 %
7	13,300	7.1 %

【議会議員】

条例定数　：13　人	現員数：12　人　（R7.5.1現在）

【職員数】　（R7.4.1現在）

一般行政	教　育	消　防	公営企業等	合　計
179 人	37 人	0 人	26 人	242 人

【令和6年度の主な施策・事業】（単位：百万円）

小中学生給食費完全無償化	118
高崎玉村スマートIC周辺地区まちづくり事業	86
小中学校体育館空調設備整備事業	148
公共交通再編事業（デマンド交通）	44
こども家庭センター	7
土地改良施設維持管理適正化事業	60
玉村分団詰所建設事業	4
学校施設環境改善事業	80
福祉医療費支給事業	270
道路舗装修繕計画推進事業	123

【令和7年度の主な施策・事業】（単位：百万円）

デマンド乗合タクシー（たまGO）	28
防災行政無線整備事業	65
校内教育支援センター設置事業	13
小学校体育館空調設備整備事業	181
樋越堰の長寿命化修繕	75
消防団再編実施計画の推進	120
小中学校教育・校務用コンピュータ整備事業	203
学校施設のトイレ改修	62
常備消防委託事業	510
道路維持・新設改良費	239

【特色ある施策・事業等】

・群馬県防災情報通信システム衛星回線整備事業
・新たな民間保育所の誘致
・水泳授業民間委託事業
・老人福祉センター改修事業
・海洋センター長寿命化改修事業
・高校生通学支援事業
・広域種子センター利用者支援事業
・町民の日「肉のワンダーランドたまむら☆肉とバラの祭典」
・戦後80年事業「音楽劇ヒロシマ」

【今後の主要課題及び目標等】

・「わざわい」から生命と財産をまもる
・子どもを育て未来をつくる
・元気に年を重ねられる町をつくる
・生活しやすい環境をつくる
・たまむらの良さを次世代につなぐ
・笑顔と活気ある地域をつくり、つなげる

【組織機構】

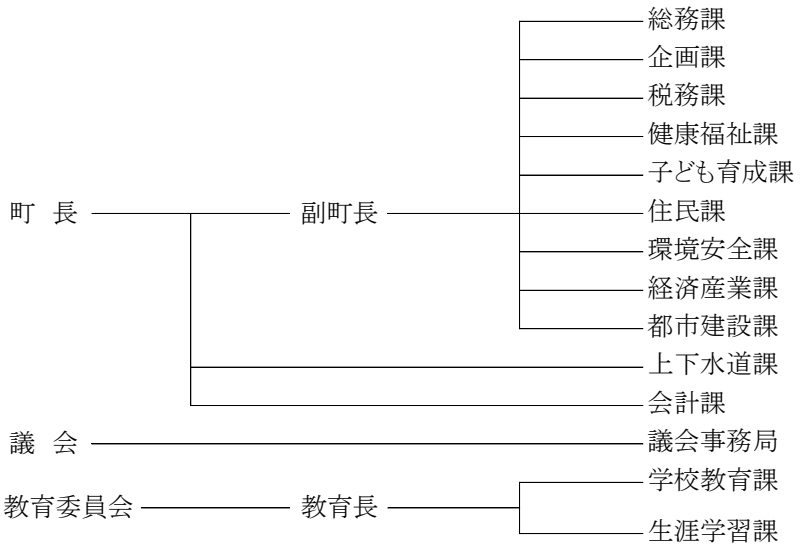

団体コード:105210

31. 板倉町（いたくらまち）

〒374－0192　邑楽郡板倉町大字板倉2682番地1

TEL　0276-82-1111
FAX　0276-82-1300

役場まで:
東武日光線板倉東洋大前駅から車で10分

町　長　小野田（おのだ）　富康（とみやす）
期数　1　任期　R10.11.16
副町長

議　長　荒井　英世　（議員任期 R9.4.30）

町制施行日	昭和30年2月1日	面　積	41.86 ㎢
H　P	https://www.town.itakura.gunma.jp/		
E-mail	info@town.gunma-itakura.lg.jp		

花:サクラ　　木:モクセイ　　鳥:ヒバリ

キャッチフレーズ　：地域で支え合う 安全なまち いたくら

【市町村のあらまし】

県の最東南端に位置し、南に利根川、北に渡良瀬川が流れ、東には渡良瀬遊水地が広がる、水の豊かな美しい自然に恵まれる町。平成23年に利根川・渡良瀬川合流域の水場景観が国の重要文化的景観に選定され、平成24年に渡良瀬遊水地がラムサール条約湿地に登録されるなど、環境への評価が高まっている。

また、都心から60km圏内と、県内でも最も東京に近く、直近を通る東北自動車道や東武日光線板倉東洋大前駅を利用し、電車でも車でも約1時間で都心にアクセス可能となっている。

これらの豊かな自然や恵まれた立地を活かし、ニュータウン建設事業や観光振興事業を進めている。

【産業・経済】

基幹産業である農業は、水稲と施設野菜が中心で、米は県内一の早場米として、またキュウリは全国有数の生産地として有名。首都圏近郊の立地と交通の利便性を活かし、大消費地へ鮮度よく出荷される。その他、担い手による小麦の団地化、飼料用イネの作付けにも積極的に取り組んでいる。また、企業や商業施設誘致に即応する体制強化を進めている。

【観光施設・公共施設等】

・群馬の水郷（揚舟　谷田川めぐり）
・天神池公園
・板倉グライダー滑空場
・板倉ゴルフ場
・わたらせ自然館、レンタサイクルセンター
・文化財資料館
・三県境
・頼母子のシダレザクラ、離山の彼岸花

【名勝・旧跡】

・渡良瀬遊水地　・雷電神社　・髙鳥天満宮

【文化財】

・利根川・渡良瀬川合流域に形成された水場景観（国選定）
・雷電神社末社八幡宮稲荷神社社殿（国指定）
・雷電神社社殿（県指定）
・木造千手観音像（県指定）
・木造性信上人坐像（県指定）
・三角縁仏獣鏡（県指定）
・離山貝塚（町指定）

【伝統行事・伝統芸能】

・長良神社弓取式（1月）
・雷電神社夏越大祓（6月）
・髙鳥天満宮夏越大祓（7月）
・籾谷上坂東助作流獅子舞（7月）
・火番小屋づくり（12月）

【祭り・イベント等】(R7.6.1現在)

・髙鳥天満宮例大祭（2月）
・雷電神社例大祭（5月）
・板倉まつり（8月）
・福祉まつり(10月）
・町民文化祭、公民館まつり(10月・11月）
・商工祭(10月）

【特産品・名物】

・野菜（キュウリ、ナス、ニガウリ、キャベツ）
・米
・花き（カーネーション、シクラメン）
・川魚料理（ナマズ、コイ、ウナギ）

【国勢調査人口】

区　分		H22.10.1	H27.10.1	R2.10.1
人口	男	7,814	7,477	7,031
	女	7,892	7,538	7,052
	計	15,706	15,015	14,083
世帯数		5,129	5,365	5,428
構成比	15歳未満	12.2 %	10.9 %	9.8 %
	15～64歳	64.3 %	60.8 %	56.2 %
	65歳以上	23.5 %	28.3 %	34.0 %

【人口及び有権者数】

区分	人　口	有権者
男	6,766	5,645
女	6,695	5,667
計	13,461	11,312
世帯数	5,968 世帯	

※
人口及び世帯数は住民基本台帳（R7.1.1現在）に基づく数値である。
有権者はR7.6月登録日現在の選挙人名簿登録者数である。

【令和6年度土地利用の状況】

農　地	53.5 %	2,238 ha
宅　地	13.3 %	556 ha
山　林	0.9 %	36 ha
その他	32.4 %	1,357 ha

【産業別就業者数】（R2国調）

区　分	第1次産業	第2次産業	第3次産業	総数（分類不能含）
就業者（人）	1,127	2,212	3,789	7,324
構成比（%）	15.8	31.0	53.2	100.0

【普通会計予算規模】　（単位：百万円）

年度	当初予算額	増減率
5	5,830	△4.1 %
6	5,995	2.8 %
7	6,500	8.4 %

【議会議員】

条例定数　：12　人	現員数：12　人　（R7.5.1現在）

【職員数】　（R7.4.1現在）

一般行政	教　育	消　防	公営企業等	合　計
105 人	18 人	0 人	14 人	137 人

【令和6年度の主な施策・事業】（単位：百万円）

教育施設の修繕	128
町単独道路整備事業	117
公園維持管理事業	42
産業施設及び商業施設誘致促進奨励事業	41
防災・減災に関する事業	26
デジタルトランスフォーメーションに関する事業	21
そらいろ保育園施設整備事業	21
無料コミュニティバス運行事業	13
移住・定住促進に関する事業	13
町長選挙	11

【令和7年度の主な施策・事業】（単位：百万円）

基幹系システム運用管理事業	243
町単独道路整備事業	129
法定予防接種事業	75
担い手育成・就農支援事業	44
公園維持管理事業	43
防災対策事業	29
橋梁長寿命化事業	27
道路長寿命化事業	25
町制施行70周年記念事業	24
福祉タクシー利用補助事業	18

【特色ある施策・事業等】

①広域防災情報伝達システム事業
②加工米対策事業
③板倉ニュータウン商業・業務用地利用促進事業
④観光振興事業
⑤揚舟運航事業
⑥三県境整備利活用事業
⑦住宅取得支援事業
⑧子ども医療費無料化
⑨小中学校給食費の無料化
⑩子育て支援金支給事業

【今後の主要課題及び目標等】

①安全・安心で快適に暮らせるまち
②生涯にわたっていきいきと生活できるまち
③活力ある産業で活気があふれるまち
④充実した教育環境と歴史文化の薫るまち
⑤住みよい都市の整備と良好な景観のまち
⑥社会変化に対応する効率的な行政運営をするまち

【組織機構】

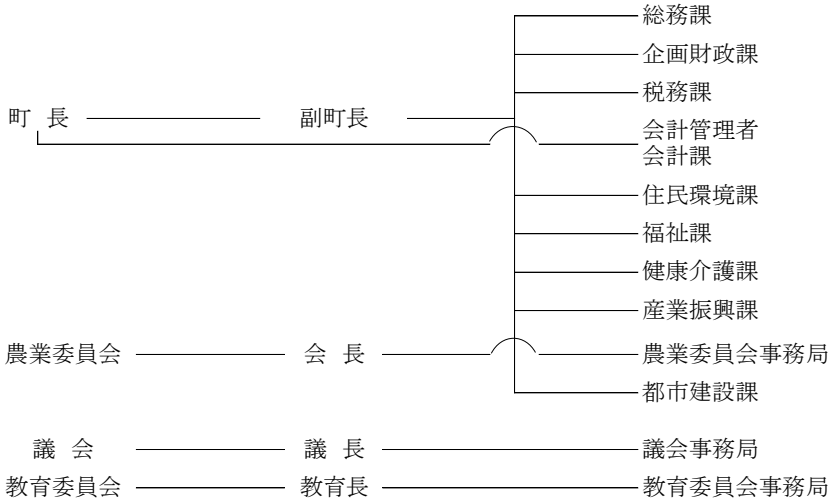

団体コード:105228

32. 明和町（めいわまち）

〒370－0795　邑楽郡明和町新里250番地1

TEL　0276-84-3111
FAX　0276-84-3114

役場まで:
東武伊勢崎線川俣駅徒歩10分

町　長　冨塚（とみづか）　基輔（もとすけ）
期数　3　任期　R9.4.25
副町長　瀬下　嘉彦

議　長　藤野　一也　（議員任期R9.8.8）

町制施行日	平成10年10月1日	面　積	19.64 ㎢
H　P	https://www.town.meiwa.gunma.jp/		
E-mail	info@town.meiwa.gunma.jp		

花:キク　　木:ツゲ　　鳥:－

キャッチフレーズ　：仕事が好き、家族が好き。だから、明和町。

【市町村のあらまし】

県の東南端に位置し、気候は比較的温暖で南に利根川、北に谷田川が流れる水と緑が豊富な地域である。また、町の中央を走る東武伊勢崎線や国道122号線、東北自動車道等が配列される交通条件に大変恵まれた地域である。昭和30年、旧千江田村、梅島村、佐貫村の合併により明和村として誕生し、米麦を中心とした稲作が盛んだったが、近年は、施設野菜、露地野菜、花き、果樹栽培等の施設園芸も盛んである。また、工業誘致も積極的に推進し、首都圏への通勤圏としても注目を集めている。平成10年10月には町制を施行し、明和町となった。

【産業・経済】

農業は稲作が中心であるが、キュウリやレタス等の施設野菜やキャベツ等の路地野菜への転換を目指している。果樹栽培では梨や桃、施設園芸ではシクラメンやわい性カーネーション（鉢物）を特産品とし、施設園芸については全国有数の産地である。交通網の発達により優良企業の誘致が実現し、商工業面においても順調に伸びている。

【観光施設・公共施設等】

・利根川総合運動場
・ふるさとの広場
・B&G海洋センター
・日本キャンパックホール
・ふれあいセンタースズカケ・ポプラ
・駅前プラザ「メイちゃん家」
・山幸アリーナ明和

【名勝・旧跡】

・矢島遺跡
・奈良石

【文化財】

・三五詠歌碑
・阿弥陀三尊板碑
・正和の板碑
・川俣事件記念碑

【伝統行事・伝統芸能】

・どんど焼き
・ささら（獅子舞）
・里神楽

【祭り・イベント等】(R7.6.1現在)

・明和まつり（8月）
・町民体育祭（10月）
・まちづくりフェスタ・文化祭・公民館まつり（11月）

【特産品・名物】

・わい性カーネーション　・シクラメン
・梨・桃（明和の乙女）　・梨の雫めいわ

【国勢調査人口】

区　分		H22.10.1	H27.10.1	R2.10.1
人口	男	5,605	5,540	5,465
	女	5,604	5,504	5,417
	計	11,209	11,044	10,882
世帯数		3,696	3,914	4,089
構成比	15歳未満	13.0 %	12.6 %	11.9 %
	15～64歳	64.5 %	60.5 %	57.4 %
	65歳以上	22.6 %	27.0 %	30.7 %

【人口及び有権者数】

区分	人　口	有権者
男	5,414	4,465
女	5,337	4,499
計	10,751	8,964
世帯数		4,443　世帯

※
人口及び世帯数は住民基本台帳（R7.1.1現在）に基づく数値である。
有権者はR7.6月登録日現在の選挙人名簿登録者数である。

【令和6年度土地利用の状況】

農　地	40.6 %	796 ha
宅　地	22.3 %	438 ha
山　林	0.4 %	8 ha
その他	36.8 %	723 ha

【産業別就業者数】（R2国調）

区　分	第1次産業	第2次産業	第3次産業	総数（分類不能含）
就業者（人）	330	2,031	3,061	5,547
構成比（%）	6.1	37.5	56.5	100.0

【普通会計予算規模】　（単位：百万円）

年度	当初予算額	増減率
5	7,350	10.2 %
6	6,700	△8.8 %
7	8,200	22.4 %

【議会議員】

条例定数 ： 12 人　　現員数 ： 12 人　（R7.5.1現在）

【職員数】　（R7.4.1現在）

一般行政	教育	消防	公営企業等	合計
87 人	32 人	0 人	15 人	134 人

【令和6年度の主な施策・事業】（単位：百万円）

道路新設改良整備事業	263
ふるさと納税事業	205
小学校災害避難所GHPエアコン設置工事	160
東西小学校南校舎設計業務委託	50
産地生産基盤パワーアップ事業	40
保健・医療施設誘致に伴う駐車場整備事業	15

【令和7年度の主な施策・事業】（単位：百万円）

明和西小学校南校舎長寿命化改修事業	572
ふるさと納税事業	300
自治体システム標準化・共通化対応業務	197
道路新設改良整備事業	123
群馬県小規模農村整備事業	38
役場庁舎外壁面および庁舎屋外外周補修工事	30

【特色ある施策・事業等】

・就農者支援事業
・ごみの分別収集トップクラス
・元気アップサロン
・ふれあいセンタースズカケ・ポプラ
・出産祝金支給事業
・移住・定住促進（Mターン促進奨励金事業）
・B&Gめいわ「こどものいえ　メイプル」

【今後の主要課題及び目標等】

・都市計画道路整備事業
・駅周辺整備事業
・災害対策事業
・町特産物のブランド化
・工業団地の造成
・ICT教育推進
・東西小学校・中学校長寿命化改良事業

【組織機構】

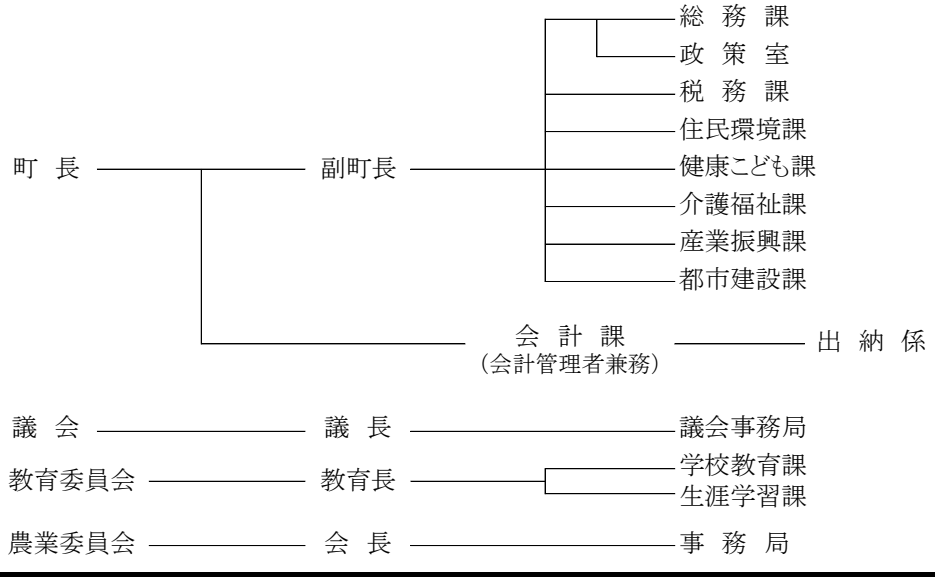

団体コード:105236

33. 千代田町（ちよだまち）

〒370－0598　邑楽郡千代田町大字赤岩1895番地の1

TEL　0276-86-2111
FAX　0276-86-4591

役場まで:
東武伊勢崎線館林駅より路線バスで30分

町　長　高橋（たかはし）　純一（じゅんいち）
期数　3　任期　R10.3.24
副町長　宗川　正樹

議　長　森　雅哉　（議員任期R10.3.30）

町制施行日	昭和57年4月1日	面　積	21.73 ㎢
H　P	https://www.town.chiyoda.gunma.jp/		
E-mail	kikaku@town.chiyoda.gunma.jp		

花:キク　　木:モクセイ　　鳥:　－

キャッチフレーズ　：共につくろう　人と自然が輝く　元気で活力あるまち　ちよだ

【市町村のあらまし】

本町は「鶴舞う形の群馬県」の首の部分にあたり、東は明和町、北は館林市・邑楽町、西は大泉町、南は埼玉県（行田市・熊谷市）に接している。

町の形は、東西に細長く、標高は25m前後、比較的平坦地である。東京から60㎞圏内の好位置にあり、工業団地が造成され、優良企業が進出している。

町の東部には、首都圏の水需要に応えるため利根川を堰止めて造られた利根大堰があり、上流部の水域では、レガッタ・ジェットスキー等の水上スポーツが盛んである。また、ふれあいタウンちよだ住宅団地が造成され、現在分譲されている。

【産業・経済】

本町の農業は、米・麦を中心とした二毛作地帯であり、耕地利用率は県平均を上回っている。また、北部地区では、洪積台地を利用した植木栽培に取り組むなど、北関東有数の造園業が盛んな「植木の里」として緑を育んでいる。

工業は、2つの工業団地に優良企業が進出している。商業は、主に赤岩宿通りから町中心部（役場周辺）に集積し、平成23年3月及び令和4年11月にはふれあいタウン商業区域内に大型商業施設が進出し新たな賑わいが創出された。

【観光施設・公共施設等】

・赤岩渡船（対岸の埼玉県熊谷市とを結ぶ県道）
・利根大堰（首都圏に水を送るための堰）
・第一三共なかさと公園（60mのローラースライダー、国交省関東の富士見百選）
・KAKINUMAアリーナ・アクア(総合体育館・温水プール)
・コスメ・ニスト千代田町プラザ

【名勝・旧跡】

・利根大堰

【文化財】

・光恩寺銅五種鈴（国指定重要文化財）
・光恩寺長屋門/庫裏/客殿/石蔵（国登録文化財4点）
・光恩寺阿弥陀三尊像（県指定重要文化財）
・光恩寺地蔵菩薩画像板碑（県指定重要文化財）
・寶林寺黄檗宗彫像群（県指定重要文化財）
・光恩寺梵鐘（町指定重要文化財 外4点）
・赤岩の川施餓鬼（町指定民俗文化財）
・寶生寺槙（町指定天然記念物）

【伝統行事・伝統芸能】

・千代田の祭川せがき（8月18日）明治10年より
・光恩寺秋季不動尊大祭（10月28日）
・光恩寺春季不動尊大祭（3月28日）

【祭り・イベント等】(R7.6.1現在)

・レガッタ大会(9月7日）
・千代田の祭川せがき（8月18日）
・産業祭（11月）
・文化祭・キッズフェス（11月15日～16日）
・ちよだ利根川おもてなしマラソン（1月18日）
・第一三共なかさと公園桜まつり（3月下旬）

【特産品・名物】

・米、麦、植木　　・酒、ビール

【国勢調査人口】

区　分		H22.10.1	H27.10.1	R2.10.1
人口	男	5,700	5,659	5,470
	女	5,773	5,659	5,391
	計	11,473	11,318	10,861
世帯数		3,719	3,981	4,074
構成比	15歳未満	13.4 %	13.0 %	11.6 %
	15～64歳	64.4 %	60.0 %	57.3 %
	65歳以上	22.2 %	27.0 %	31.1 %

【人口及び有権者数】

区分	人　口	有権者
男	5,489	4,483
女	5,359	4,391
計	10,848	8,874
世帯数	4,723　世帯	

※
人口及び世帯数は住民基本台帳（R7.1.1現在）に基づく数値である。
有権者はR7.6月登録日現在の選挙人名簿登録者数である。

【令和6年度土地利用の状況】

農　地	45.1 %	981 ha
宅　地	21.0 %	455 ha
山　林	2.6 %	56 ha
その他	31.4 %	681 ha

【産業別就業者数】（R2国調）

区　分	第1次産業	第2次産業	第3次産業	総数（分類不能含）
就業者（人）	273	2,199	2,781	5,490
構成比（%）	5.2	41.9	52.9	100.0

【普通会計予算規模】　（単位：百万円）

年度	当初予算額	増減率
5	6,515	18.8 %
6	7,363	13.0 %
7	8,800	19.5 %

【議会議員】

条例定数　：11　人	現員数：11　人　（R7.5.1現在）

【職員数】（R7.4.1現在）

一般行政	教　育	消　防	公営企業等	合　計
87 人	16 人	0 人	10 人	113 人

【令和6年度の主な施策・事業】（単位：百万円）

ふるさと応援寄附金制度充実事業	1,080
庁舎非常用発電設備改修事業	156
道路維持補修事業	129
生活道路等改修事業	106
道路新設改良整備事業	56
小中学校体育館エアコン設置事業	54
予防接種事業	51
防犯カメラ設置事業	36
企業誘致促進奨励事業	31

【令和7年度の主な施策・事業】（単位：百万円）

ふるさと応援寄附金制度充実事業	1,299
学校整備事業	518
自治体システム標準化事業	269
東部住宅団地拠点整備事業	150
生活道路等整備事業	108
公園整備事業	100
総合保健福祉センター非常用発電設置事業	80
予防接種事業	65
ICT環境整備事業	65

【特色ある施策・事業等】

・第六次総合計画

本町では、利根川や平地林などの豊かな自然や歴史、伝統文化などを有効活用しつつ、より豊かな町民生活の実現を目指し、町民と行政が相互に信頼し協働しながら、長期的なまちづくりの方向性を示すとともに、総合的かつ計画的な行政運営を図るため、地方自治法の規定する基本構想を定め、『共につくろう　人と自然が輝く　元気で活力あるまちちよだ』を将来像とした令和3年度から令和10年度の8年間の「千代田町第六次総合計画」を策定、推進を行う。

【今後の主要課題及び目標等】

・千代田町総合戦略（令和3年度から令和10年度）

人口減少対策に焦点を置いた千代田町総合戦略を策定。令和42年の人口目標を9300人と定め、①新しい雇用環境の創出、②定住・移住促進、③結婚・出産・子育て支援、④人の交流促進を主要施策として、魅力的で活力のある地域社会を維持向上させていく。

・利根川新橋建設促進

令和2年12月群馬県策定の「ぐんま・県土整備プラン2020」において、着手に向けて検討する事業として記載されており、今後も関係市町と連携し、同盟会活動を積極的に取り組み、新橋の早期実現を促進する。令和5年度には山本知事の決断により、架橋に向けた現地調査が開始され、いよいよ事業が本格化。

【組織機構】

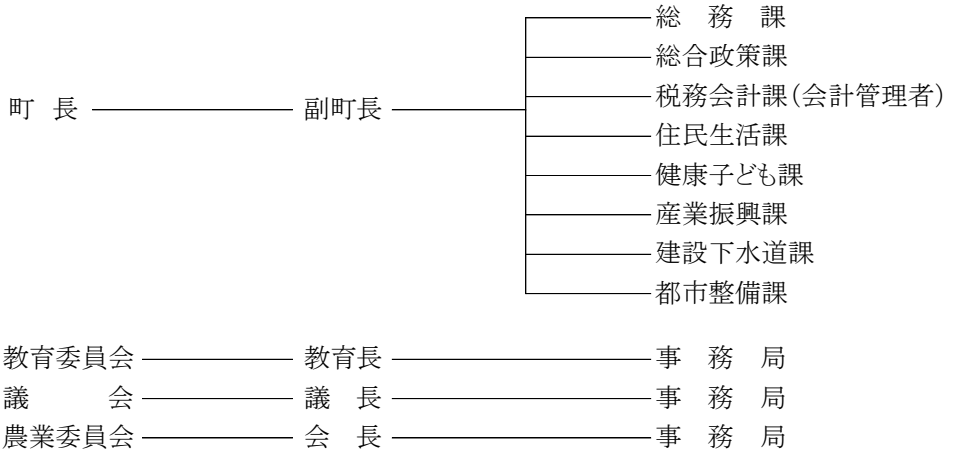

団体コード:105244

34. 大泉町（おおいずみまち）

〒370－0595　邑楽郡大泉町日の出55番1号

TEL　0276-63-3111
FAX　0276-63-3921

役場まで:
東武鉄道西小泉駅徒歩15分

町　長　村山（むらやま）　俊明（としあき）
期数　4　任期　R11.5.4
副町長　竹内　寿治

議　長　山口　将　（議員任期R11.5.4）

町制施行日	昭和32年3月31日	面　積	18.03 ㎢
H　P	https://www.town.oizumi.gunma.jp/		
E-mail	soumu@town.oizumi.gunma.jp		

花:(春)チューリップ、(秋)サルビア
木:けやき、さざんか、つつじ類(さつき含む)　鳥:－

キャッチフレーズ　：住んでみたい　住み続けたいまち　おおいずみ

【市町村のあらまし】

大泉町は、県の南東端に位置し、地形は平坦で、利根川をはさんで埼玉県熊谷市と隣接している。昭和32年に大川村と小泉町が合併し「大泉町」が誕生した。現在では、日本を代表する優良企業が進出しており、北関東でも屈指の工業都市となっている。

また、外国籍の登録者人口が9,051人(令和7年4月1日現在)で、総人口に占める割合も約21.7％となっている。

【産業・経済】

戦前から軍需都市として栄え、昭和35年に首都圏都市開発区域の指定を受けてからは、電機機器・輸送機器を中心に日本を代表する優良企業が進出。製造品出荷額等は県内上位の工業都市である。

【観光施設・公共施設等】

小泉神社・社日稲荷神社・いずみ緑道・城之内公園
東朋産業いずみの杜・御正作公園・スバル運動公園
洋泉興業大泉町文化むら・いずみ総合公園ワカキヤ大泉町民野球場・いずみ総合公園ワカキヤいずみサッカー場・いずみ総合公園MOTEGI大泉町民体育館

【名勝・旧跡】

・小泉城跡(富岡城跡)　附、城之内古墳(復元)
・伝、児島高徳墳墓

【文化財】

・県指定:　古海原前1号古墳
　古海松塚11号古墳出土品一括
・町指定:　青麻神社庚申塔、阿弥陀三尊板碑
　石造地蔵菩薩、小泉神社本殿及び彫刻
　白石家文書

【伝統行事・伝統芸能】

・仙石ささら舞い
・吉田西里神楽
・社日稲荷神社探湯神事(くがたちしんじ)

【祭り・イベント等】(R7.6.1現在)

・3月28日～4月6日…城之内公園桜まつり
・6月1日…初山祭り
・6月8日～6月15日…花菖蒲まつり
・9月27日…大泉まつり
・9月・3月の第4日曜日…社日まつり
・11月1日…刀水橋花火大会
・毎月第4日曜日(7月～9月及び12月～2月を除く。)
　…活きな世界のグルメ横丁

【特産品・名物】

・多文化共生の「食」と「文化」

【国勢調査人口】

区　分		H22.10.1	H27.10.1	R2.10.1
人口	男	21,049	21,872	22,282
	女	19,208	19,330	19,807
	計	40,257	41,202	42,089
世帯数		16,600	18,070	19,043
構成比	15歳未満	14.0 %	13.0 %	12.4 %
	15～64歳	69.2 %	66.3 %	64.6 %
	65歳以上	16.9 %	20.7 %	23.0 %

【人口及び有権者数】

区分	人　口	有権者
男	21,792	14,887
女	19,861	13,553
計	41,653	28,440
世帯数	20,822　世帯	

※
人口及び世帯数は住民基本台帳(R7.1.1現在)に基づく数値である。
有権者はR7.6月登録日現在の選挙人名簿登録者数である。

【令和6年度土地利用の状況】

農　地	14.0 %	253 ha
宅　地	49.6 %	894 ha
山　林	0.2 %	4 ha
その他	36.2 %	652 ha

【産業別就業者数】（R2国調）

区　分	第1次産業	第2次産業	第3次産業	総数（分類不能含）
就業者（人）	157	10,565	9,751	20,762
構成比（%）	0.8	51.6	47.6	100.0

【普通会計予算規模】　（単位：百万円）

年度	当初予算額	増減率
5	14,028	△ 2.4 %
6	16,260	15.9 %
7	23,784	46.3 %

【議会議員】

条例定数　：15 人	現員数：15 人　（R7.5.5現在）

【職員数】（R7.4.1現在）

一般行政	教育	消防	公営企業等	合計
200 人	23 人	0 人	18 人	241 人

【令和6年度の主な施策・事業】（単位：百万円）

花火大会事業	8
企業支援事業	34
庁舎建設事業	661
道路新設改良事業	229
地方創生推進事業	55
海外交流事業	2
クビアカツヤカミキリ対策事業	4
妊産婦健康診査事業	33
非常備消防事業	65
英語教育推進事業	18

【令和7年度の主な施策・事業】（単位：百万円）

企業支援事業	33
道路新設改良事業	569
庁舎建設事業	7,005
地方創生推進事業	60
住民情報システム推進事業	187
妊産婦健康診査事業	31
常備消防事業	787
空調設備設置事業	600
学校給食事業	350
英語教育推進事業	18

【特色ある施策・事業等】

・元気な地域支援事業
・多文化共生コミュニティセンター事業
・英語教育推進事業（幼児期・小学校）
・学童保育学習サポート事業
・配偶者暴力相談支援センター事業
・SNS等被害者支援事業
・性的マイノリティ者「パートナーシップ制度」
・スクールロイヤー、ソーシャルワーカー、ヤングケアラーコーディネーター設置事業
・大泉町議場での結婚式事業

【今後の主要課題及び目標等】

・活力とにぎわいのあるまち
・快適で住みやすいまち
・互いにおもいやり、みんなで築く協働のまち
・誰もが支え合い、健康で心豊かに暮らせるまち
・環境と調和した安全安心なまち
・夢とやさしさをもって、生き生きと学ぶまち

【組織機構】

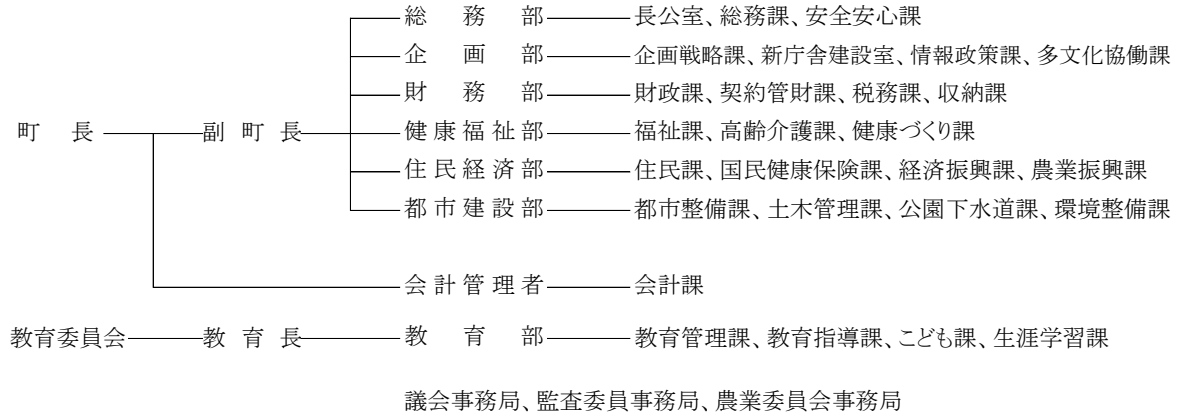

議会事務局、監査委員事務局、農業委員会事務局

団体コード:105252

35. 邑楽町（おうらまち）

〒370－0692　邑楽郡邑楽町大字中野2570番地1

TEL　0276-88-5511
FAX　0276-89-0136

役場まで:
東武鉄道小泉線本中野駅徒歩15分

町　長　橋本（はしもと）　光規（みつのり）
期数　1　任期　R9.12.18
副町長　関口　春彦

議　長　松島　茂喜　（議員任期　R9.5.20）

町制施行日	昭和43年4月1日	面　積	31.11 ㎢
H　P	https://www.town.ora.gunma.jp/index.html		
E-mail	ora@swan.town.ora.gunma.jp		

花:ヤマツツジ　　木:アカマツ　　鳥:－

キャッチフレーズ　：やさしさと活気の調和した 夢あふれるまち“おうら”

【市町村のあらまし】

本町は県の東南部、首都圏から約70kmの位置にあり、東は館林市、南は千代田町、西は太田市と大泉町、そして北は栃木県足利市に隣接している。白鳥の訪れる多々良沼公園や、緑豊かな平地林など恵まれた環境にある。昭和30年に中野村と高島村が合併し中島村が発足。翌年9月には千代田村の一部となっていた長柄村が加わり、昭和32年1月に邑楽村が誕生。その後、工業の発展や住宅団地の造成によって人口が増加し、昭和43年4月に町制を施行。

現在は、町の中央部にある中央公園周辺に役場庁舎・中央公民館などの公共施設を集約し、まとまりのあるまちづくりを進めている。

【産業・経済】

本町には、鞍掛工業団地をはじめとする6つの工業団地があり、自動車関連産業、電気機器関連産業が盛んである。製造品出荷額等については、常に県内において上位を維持している。

農業においては、米麦を中心に秋冬白菜、夏秋ナス、キャベツ、ニガウリ、イチゴなど地域の特性を生かした農産物の生産を行っている。

【観光施設・公共施設等】

シンボルタワー「未来MiRAi」
多々良沼公園（ふじ棚、白鳥飛来、さくら並木）
おうら中央公園
あいあいセンター（農産物直売所）
町立図書館
群馬県立森林公園『おうらの森』
邑楽町中央公民館（邑の森ホール）

【名勝・旧跡】

多々良沼公園（4月さくら並木、5月ふじ棚、11月～3月白鳥飛来）
長柄神社の桜「エドヒガン」（町指定天然記念物）
鶉古城（町指定史跡）
松本古墳群(3.9.10.11.12.13.20号古墳)（町指定史跡）
篠塚伊賀守墓所

【文化財】

永明寺のキンモクセイ（国指定天然記念物）
神光寺の大カヤ（県指定天然記念物）
高島小学校のトウグミ（県指定天然記念物）
長柄神社の桜「エドヒガン」（町指定天然記念物）
長柄神社本殿　附安永八年棟札（町指定重要文化財）
慶徳寺山門（町指定重要文化財）
脇差鶉古城打（町指定重要文化財）
中野絣一式（町指定重要有形民俗文化財）

【伝統行事・伝統芸能】

天王元宿祇園祭り（町指定重要無形民俗文化財）
長柄神社の里神楽（町指定重要無形民俗文化財）
八木節

【祭り・イベント等】(R7.6.1現在)

石打こぶ観音例大祭（1月、8月）
鶉古城まつり（5月）
おうら祭り（8月）
おうらスポーツフェスティバル（10月）
産業祭、邑多福まつり（11月）
多々良沼公園白鳥飛来（11月～3月）
光のページェントHiKARi MiRAi（11月～1月）
邑楽町伝統芸能フェスティバル（1月）

【特産品・名物】

秋冬白菜、夏秋ナス、キャベツ、ニガウリ、イチゴ

【国勢調査人口】

区　分		H22.10.1	H27.10.1	R2.10.1
人口	男	13,569	13,285	12,852
	女	13,454	13,141	12,670
	計	27,023	26,426	25,522
世帯数		9,196	9,528	9,728
構成比	15歳未満	13.2 %	12.4 %	11.2 %
	15～64歳	65.3 %	59.3 %	56.3 %
	65歳以上	21.4 %	28.3 %	32.5 %

【人口及び有権者数】

区分	人　口	有権者
男	12,936	10,592
女	12,622	10,603
計	25,558	21,195
世帯数		10,988　世帯

※
人口及び世帯数は住民基本台帳（R7.1.1現在）に基づく数値である。
有権者はR7.6月登録日現在の選挙人名簿登録者数である。

【令和6年度土地利用の状況】

農　地	50.6 %	1,575 ha
宅　地	24.6 %	765 ha
山　林	2.9 %	90 ha
その他	21.9 %	681 ha

【産業別就業者数】（R2国調）

区　分	第1次産業	第2次産業	第3次産業	総数（分類不能含）
就業者(人)	519	4,730	7,120	12,771
構成比(%)	4.2	38.2	57.6	100.0

【普通会計予算規模】　（単位:百万円）

年度	当初予算額	増減率
5	9,450	5.5 %
6	10,400	10.1 %
7	11,770	13.2 %

【議会議員】

条例定数 ： 14 人　現員数 ： 14 人　（R7.5.1現在）

【職員数】（R7.4.1現在）

一般行政	教育	消防	公営企業等	合計
155 人	35 人	0 人	13 人	203 人

【令和6年度の主な施策・事業】（単位:百万円）

町営住宅建設事業	684
コハクペイ事業	334
小・中学校改修事業	74
災害対策事業	13
出産・子育て応援事業	12
健康マイレージ事業	8
幼児教育・給食費無償化事業	6
子ども家庭総合支援拠点事業	3
生活拠点事業	3
ごみ排出等適正化推進事業	2

【令和7年度の主な施策・事業】（単位:百万円）

町営住宅建設事業	1,039
コハクペイ事業	196
学校ICT環境推進事業	138
小・中学校改修事業	87
災害対策事業	36
非常備消防事業	30
健康マイレージ事業	11
保育施設管理事業	11
学童保育所対策事業	6
認定こども園施設管理事業	6

【特色ある施策・事業等】

- 安全　防犯防災の推進
- 子育て　幼児教育・保育給食費無償化事業
- 農業　地域農畜産物の生産推進
- 観光　冬季の白鳥飛来地としてPR
- 土木　町道幹線道路の改良事業の推進
- 教育　「おうら生き生きプラン」に基づく健全育成
  小小・小中連携による英語教育の強化
  中央公民館を拠点とした教育と芸術・文化のまちづくり

【今後の主要課題及び目標等】

- 子どもを産み育てやすい環境の整備
  子育て支援の充実
- 産業振興の推進
  農業・工業・商業の振興
  企業誘致の推進
- 健康・高齢者福祉の充実
  地域包括ケアシステムの構築
- 災害に備えた危機管理体制の強化
- 教育・文化の向上
  質の高い学校教育及び社会教育の推進

【組織機構】

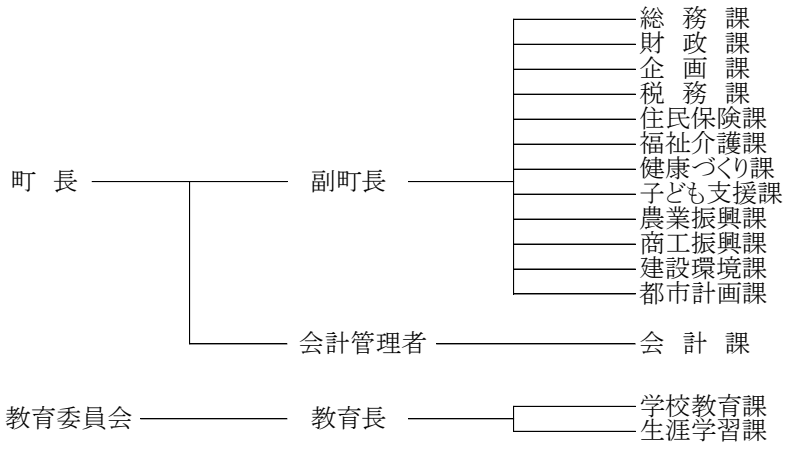

議会事務局、農業委員会事務局

広　域　圏　別　の　概　要

団体コード
108626

利根沼田広域市町村圏振興整備組合

【概　要】

所在地　〒378-0051
沼田市上原町1801番地2
利根沼田文化会館内(4階)
ＴＥＬ　0278-22-3691
ＦＡＸ　0278-23-8339
Ｈ　Ｐ　http://www.oze.or.jp/

構成市町村(1市1町3村)　沼田市・片品村・川場村・昭和村・みなかみ町

設立年月日　昭和45年7月3日
圏域人口　74,325 人
圏域面積　1,765.69 ㎢
ふるさと市町村圏　有(H2.9.12選定)　基金10億円

【執行機関】

理事長　氏　名　星野　稔
任　期　市町村長の在任期間
選出方法　構成市町村長の互選
副理事長　氏　名　外山　京太郎
任　期　市町村長の在任期間
選出方法　構成市町村長の互選
会計管理者　氏　名　南雲　真奈美
任　期　会計管理者の在職期間
選出方法　理事長の属する市町村の会計管理者

【行政委員会委員数】　(単位:人)

教育委員	公平委員	監査委員	その他
－	－	2	－

【議　会】

議員定数　8人
議員の資格　構成市町村議会の議員
議員の任期　構成市町村議会の議員の在任期間
議員の選出方法　構成市町村議会の議長は充職、他の議員は定められた人員を構成市町村議会で選挙

【職員構成】　(単位:人)

	専　任	兼　任
一般職員	34	－
単純労務職員	3	－
教育公務員	－	－
消防職員	138	－
合　計	175	－

【広域市町村圏の特徴】

本圏域は、群馬県の北部に位置する山岳及び中山間地域である。また、谷川岳で有名な上信越国立公園と尾瀬を有する尾瀬国立公園のエリアに圏域の一部が含まれており、森林資源や温泉資源などに恵まれた一級の観光地として発展してきた圏域である。

【広域市町村圏計画基本構想等】

◎森林と人　職・住・遊・学　圏域づくり

◎計画期間　平成13年～平成22年(※延長)

【当初予算】　(単位:千円)

		令和6年度	令和7年度
一般会計		2,419,730	2,266,190
一般会計の内訳	議会費	176	176
	総務費	157,164	165,086
	民生費	208,313	218,293
	衛生費	219,318	231,473
	消防費	1,368,617	1,459,392
	教育費	355,522	112,647
	公債費	109,620	78,123
	予備費	1,000	1,000

【令和7年度重点施策】　　（単位:百万円）

1. 施設整備基本計画策定業務委託料　39
2. 救急車整備事業　43
3. 防災情報通信ネットワークシステム衛星回線整備事業　14
4. 高機能消防指令システム整備事業　147
5. 利根沼田文化会館舞台吊物設備改修事業設計委託料　6

【今後の課題】

1. 自然環境と安全性が確保された圏域の創造
2. 生活重視・住民参加型の圏域の創造
3. プロジェクト主義からの脱却と社会資本ストックを活用した圏域の創造
4. 21世紀型産業の創出と人づくり育成システムが伴った圏域の創造
5. 構成市町村が活性化し自立化が図られた圏域の創造

【共同処理する事務】

1. ふるさと市町村圏計画の策定及び計画に基づく事業の実施に伴う連絡調整	全構成市町村
2. 巡回診療に関する事務	全構成市町村
3. 交通安全思想の普及及び交通事故相談並びに交通センターの設置及び管理	全構成市町村
4. 養護老人ホームの設置及び管理	全構成市町村
5. 文化会館の設置及び管理	全構成市町村
6. 消防組織法(昭和22年法律第226号)及び消防法(昭和23年法律第186号)に定める消防事務(水利施設の設置及び管理並びに非常備消防に関する事務を除く)	全構成市町村
7. 救急医療に関する事務	全構成市町村
8. 視聴覚ライブラリーの設置及び管理	全構成市町村
9. 火葬場・斎場の設置及び管理	全構成市町村 (みなかみ町は旧月夜野町区域)
10. ふるさと市町村圏計画の策定及び計画に基づく広域的事業の実施	全構成市町村
11. 看護師修学資金に関する事務	全構成市町村
12. 火薬類取締法(昭和25年法律第149号)及び液化石油ガスの保安の確保及び取引の適正化に関する法律(昭和42年法律第149号)に規定する知事の権限に属する事務のうち、関係市町村が処理することとされた事務	全構成市町村
13. 介護認定審査会の設置及び運営に関する事務	全構成市町村
14. 障害支援区分認定審査会の設置及び運営に関する事務	全構成市町村
15. ごみ処理施設及びその附帯施設の設置に関する事務	全構成市町村

【広域市町村圏振興整備組合が実施した事業】

・伝染病隔離病舎(S31～H11)
・へき地巡回診療(S45～)
・養護老人ホーム開設(S50～)
・交通センター事業(S46～)
・救急医療サブセンター開設(S47)
・広域消防事業1本部4署(S49～)
・文化会館開設(S50)
・二次救急医療病院群輪番制実施(S56～)
・休日急患診療所開設(S57)
・広域観光センター開設(S57)
・視聴覚ライブラリー開設(S59)
・愛宕老人ホーム改築(S61)
・ぬまた聖苑開設(S63)
・看護師修学資金貸与事業(H5～)
・農業共済事業開始(H9)
・広域観光ｾﾝﾀｰｱｰｹｰﾄﾞ建設(H10)
・外科系在宅当番医制実施(H10～)
・広域景観憲章制定(H10)
・東消防署改修(H10)
・介護認定審査会設置(H11)
・北消防署改修(H11)
・西消防署改修(H12)
・消防本部・中央消防署改修(H14)
・障害程度区分認定審査会設置(H18)
・夜間小児救急診療室(H19～25)
・交通センター駐車場拡張工事(H20)
・消防緊急通信指令設備整備事業(H21)
・地域情報通信技術利活用推進交付金事業(H21)
・農業共済事業廃止(H21)
・ぬまた聖苑指定管理開始(H22～)
・猿ヶ京老人ホーム事業廃止(H25)
・休日夜間急患診療所開設(H26)
・たかさき消防共同指令センター開所(H28)
・文化会館耐震化及び大規模改修(H28～29)
・中央消防署女性専用施設整備事業(R2)
・一般廃棄物処理推進室設置(R5～)

【組織図】

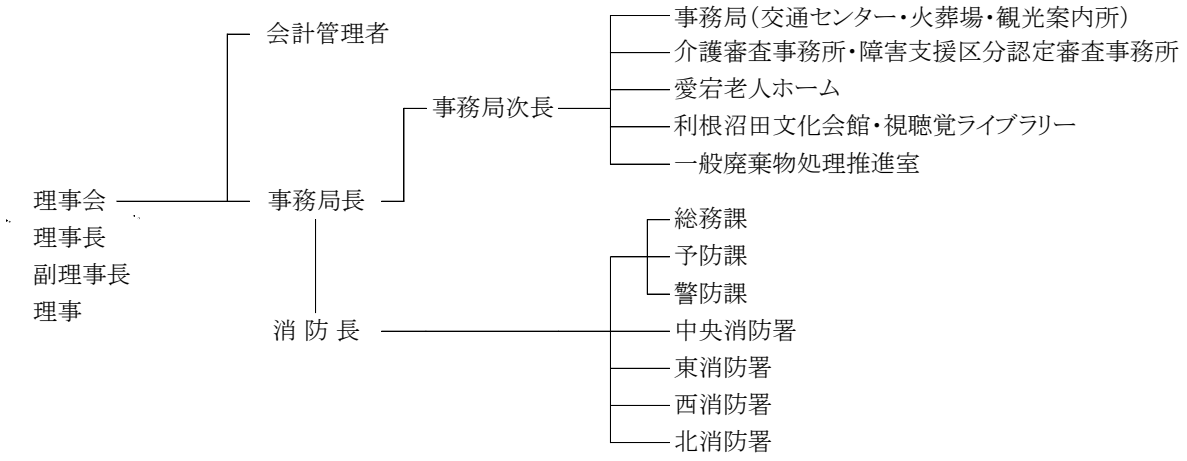

団体コード
108731

渋川地区広域市町村圏振興整備組合

【概　要】

所在地　〒377-0007
渋川市石原1434番地1

ＴＥＬ　0279-60-5200
ＦＡＸ　0279-60-5881
Ｈ　Ｐ　https://www.sknet.or.jp/

構成市町村
(1市1町1村)　渋川市・吉岡町・榛東村

設立年月日　昭和46年9月1日
圏域人口　109,367 人
圏域面積　288.65 ㎢
ふるさと市町村圏　有(H4.9.21選定) 基金10億円

【執行機関】

管理者　氏　名　星名　建市
任　期　渋川市長の在任期間
選出方法　渋川市長の職にある者
副管理者　氏　名　柴﨑　徳一郎・南　千晴
任　期　構成町村長及び渋川市副市長の在任期間
選出方法　構成町村長及び渋川市副市長の職にある者
会計管理者　氏　名　生方　茂樹
任　期　渋川市会計管理者の在職期間
選出方法　渋川市会計管理者の職にある者

【議　会】

議員定数　15人
議員の資格　構成市町村議会の議員
議員の任期　構成市町村議会の議員の在任期間
議員の選出方法　構成市町村議会の議長は充職、他の議員は定められた人員を構成市町村議会で選挙

【行政委員会委員数】　(単位:人)

教育委員	公平委員	監査委員	その他
－	－	2	－

【職員構成】　(単位:人)

	専　任	兼　任
一般職員	20	－
単純労務職員	－	－
教育公務員	－	－
消防職員	162	－
合　計	182	－

【広域市町村圏の特徴】

本圏域は、群馬県の中央に位置し、赤城山、子持山、榛名山に囲まれ、利根川、吾妻川が合流するなど、自然環境に恵まれている。また、歴史資源と文化、そしてこの圏域の特徴ともいえる温泉の魅力を活用して、多くの人々が交流する圏域づくりが進められている。

【当初予算】　(単位:千円)

		令和6年度	令和7年度
一般会計		3,998,739	4,031,683
一般会計の内訳	議会費	1,311	1,322
	総務費	156,058	174,702
	衛生費	1,517,207	1,699,703
	労働費	1,534	1,515
	消防費	1,985,488	1,826,807
	教育費	351	335
	公債費	331,790	322,299
	予備費	5,000	5,000

【令和7年度重点施策】　（単位：百万円）

1. 最終処分場建設事業	158
2. 清掃センター長寿命化事業	11
3. 消防庁舎建設等事業	39

【今後の課題】

1. 新最終処分場の建設
2. 清掃センター基幹的設備改良工事
3. 消防庁舎の建設及び維持管理

【共同処理する事務】

1. 消防組織法（昭和22年法律第226号）及び消防法（昭和23年法律第186号）に定める消防事務（水利施設の設置及び管理並びに非常備消防に関する事務を除く）	全構成市町村
2. ごみ処理施設の設置及び管理	全構成市町村
3. し尿処理施設の設置及び管理並びにし尿の収集、運搬及び処分	全構成市町村
4. 浄化槽の清掃並びに浄化槽汚泥の収集、運搬及び処分	全構成市町村
5. 組合立火葬場及び斎場の設置及び管理	全構成市町村
6. 夜間急患診療所の設置及び管理並びに救急医療対策補助事業	全構成市町村
7. 職業訓練センターの設置及び管理	全構成市町村
8. 組合立運動場の設置及び管理	全構成市町村
9. ふるさと市町村圏計画の策定及び事業の実施についての連絡調整	全構成市町村
10. ふるさと市町村圏計画における活動事業の実施に関する事務	全構成市町村
11. 火薬類取締法（昭和25年法律第149号）に規定する知事の権限に属する事務のうち、関係市町村が処理することとされた事務	全構成市町村
12. ガス事業法（昭和29年法律第51号）、電気用品安全法（昭和36年法律第234号）並びに液化石油ガスの保安の確保及び取引の適正化に関する法律（昭和42年法律第149号）に規定する市長の権限に属する事務及び知事の権限に属する事務のうち関係市町村が処理することとされた事務	全構成市町村

【広域市町村圏振興整備組合が実施した事業】（ふるさと市町村圏の事業は☆）

・ふるさと広域活動事業（H4～）☆　・救急医療対策事業（H5～）　・夜間急患診療所（H2～）
・火葬場斎場（H12～）　・清掃センター（S48～）　・環境クリーンセンター（S48～）
・職業訓練センター（S51～）　・消防救急事業（S47～）
・広域圏運動場（S59～）

【組織図】

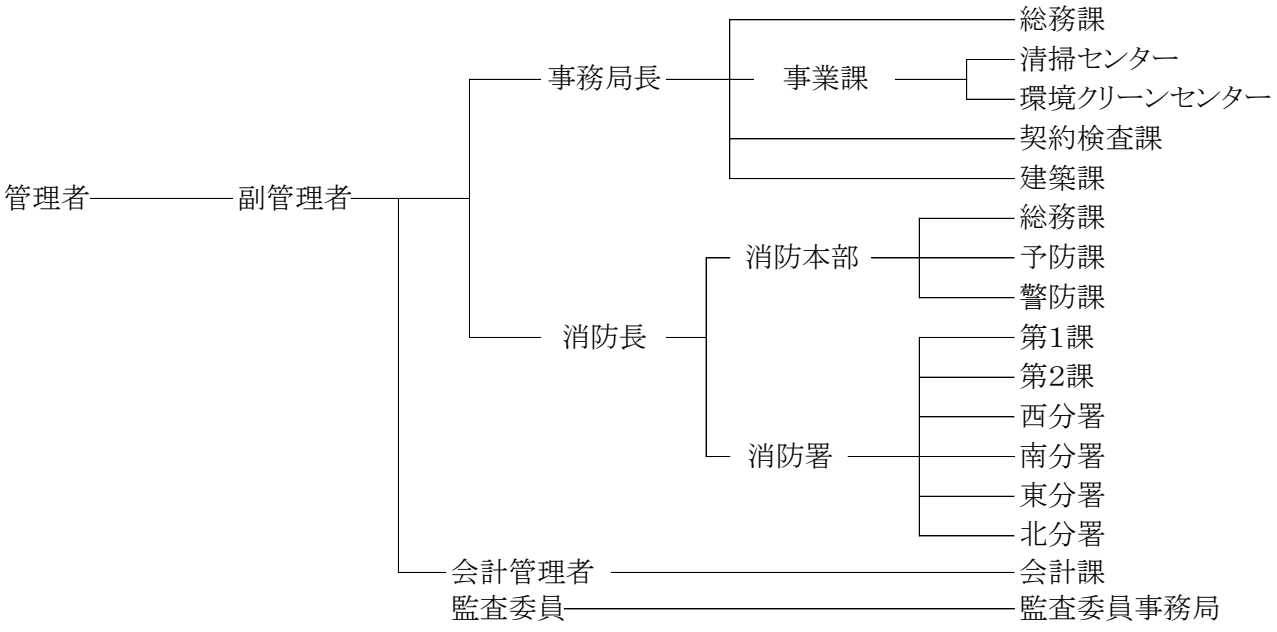

団体コード 108740

富岡甘楽広域市町村圏振興整備組合

【概　要】

所在地　〒370-2316
富岡市富岡2486番地7

ＴＥＬ　0274-62-5261
ＦＡＸ　0274-64-1241
Ｈ　Ｐ　http://www.tomiokakanra-kouiki.jp/

構成市町村（1市2町1村）　富岡市・下仁田町・南牧村・甘楽町

設立年月日　昭和46年9月1日
圏域人口　65,100 人
圏域面積　488.67 ㎢
ふるさと市町村圏　無

【執行機関】

理事長　氏　名　榎本 義法
任　期　市町村長の在任期間
選出方法　構成市町村長の互選
副理事長　氏　名　長谷川 最定
任　期　市町村長の在任期間
選出方法　構成市町村長の互選

【議　会】

議員定数　15人
議員の資格　構成市町村議会の議員
議員の任期　構成市町村議会の議員の在任期間
議員の選出方法　構成市町村議会の議長は充職、他の議員は定められた人員を構成市町村議会で選挙

【職員構成】　（単位:人）

	専　任	兼　任
一般職員	18	－
単純労務職員	－	－
教育公務員	－	－
消防職員	137	－
合　計	155	－

【行政委員会委員数】　（単位:人）

教育委員	公平委員	監査委員	その他
5	－	2	－

【広域市町村圏の特徴】

本圏域は、妙義荒船佐久高原国定公園の名山秀峰を源とする鏑川水系の限りない恵沢のもとに、快適な自然と風土が形成されている地域である。上信越自動車道の開通による国土構造の中に占める優位な立地条件をはじめ、世界遺産である富岡製糸場及び荒船風穴を有しており、将来の地域発展の可能性は多岐にわたると期待されている。

【当初予算】　（単位:千円）

		令和6年度	令和7年度
一般会計		2,466,291	2,583,254
一般会計の内訳	議会費	818	818
	総務費	61,146	69,381
	衛生費	114,961	116,659
	消防費	2,061,350	2,142,566
	教育費	101,501	97,417
	公債費	116,515	146,413
	予備費	10,000	10,000
衛生管理センター事業特別会計		181,890	237,553
内訳	衛生費	158,160	153,591
	公債費	18,730	80,962
	予備費	5,000	3,000

【令和7年度重点施策】　　（単位:百万円）

1. 消防組織再編整備	572
2. 消防車両更新□	97

【今後の課題】

1. 消防本部組織の再編

【共同処理する事務】

1. 消防組織法(昭和22年法律第226号)及び消防法(昭和23年法律第186号)で定める市町村の消防事務(水利施設の設置及び管理並びに非常備消防に関する事務を除く。)	全構成市町村
2. 救急医療対策事業に関する事務	全構成市町村
3. 看護師養成所の設置及び管理に関する事務	全構成市町村
4. 火薬類取締法(昭和25年法律第149号)及び液化石油ガスの保安の確保及び取引の適正化に関する法律(昭和42年法律第149号)に規定する知事の権限に属する事務のうち、関係市町村が処理することとされた事務	全構成市町村
5. し尿処理施設の設置及び管理に関する事務	富岡市、甘楽町

【広域市町村圏振興整備組合が実施した事業】

・救急医療対策事業(S55～)
・消防救急事業(S47～)
・富岡看護専門学校の管理運営(S57～)
・し尿処理施設の設置及び管理(R2～)
・母子ハイツかぶらの管理運営(S47～H26)
・富岡甘楽視聴覚ライブラリー管理運営(S53～H25)
・農業共済事業(H9～H21)
・広域圏計画の策定(S46～H21)
・福祉センターの管理運営(S47～H14)

【組織図】

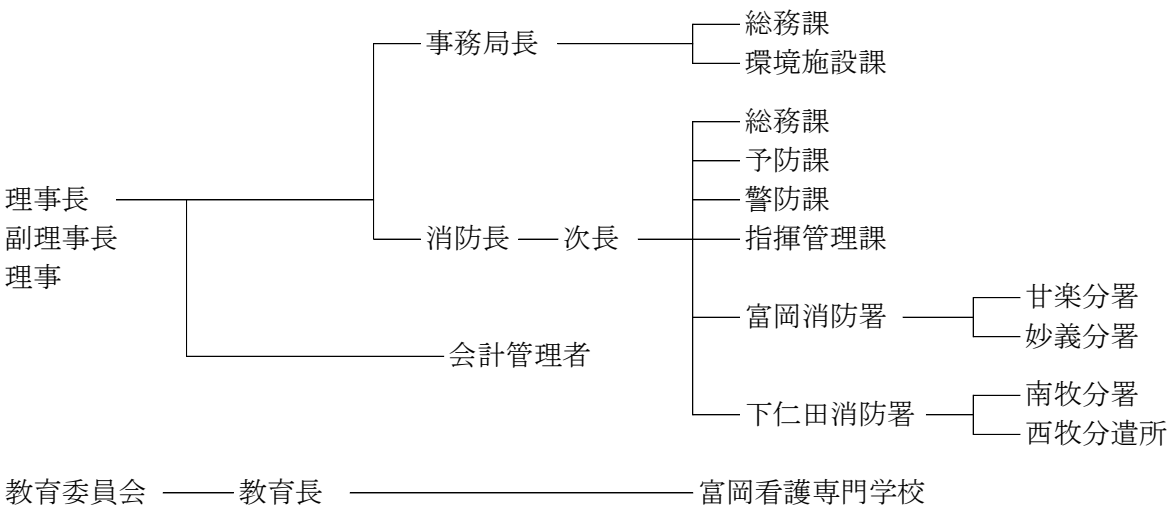

団体コード	吾妻広域町村圏振興整備組合（あがつまこういきちょうそんけんしんこうせいびくみあい）
108804	

【概　要】

所在地　〒377-0423
吾妻郡中之条町大字伊勢町1003番地10

ＴＥＬ　0279-75-4700
ＦＡＸ　0279-76-3060
Ｈ　Ｐ　https://www.aga-kouiki.jp/

構成市町村(4町2村)　中之条町・長野原町・嬬恋村・草津町・高山村・東吾妻町

設立年月日　昭和47年6月1日
圏域人口　49,857 人
圏域面積　1,278.55 ㎢
ふるさと市町村圏　有(H4.9.21選定)　基金377,339千円

【執行機関】

理事長　氏　名　外丸　茂樹
　　任　期　町村長の在任期間
　　選出方法　構成町村長の互選
副理事長　氏　名　黒岩　信忠
　　任　期　町村長の在任期間
　　選出方法　構成町村長の互選
会計管理者　氏　名　安原　隆一
　　任　期　町村の会計管理者の間
　　選出方法　理事長の任免

【議　会】

議員定数　12人
議員の資格　構成町村議会の議長及び副議長
議員の任期　構成町村議会の議員の在任期間
議員の選出方法　構成町村議会の議長及び副議長の充職

【行政委員会委員数】　（単位:人）

教育委員	公平委員	監査委員	その他
4	－	2	9

【職員構成】　（単位:人）

	専　任	兼　任
一般職員	19	3
単純労務職員	2	－
教育公務員	－	－
消防職員	119	－
合　計	140	3

【広域市町村圏の特徴】

県の北西部に位置する本圏域は、上信越高原国立公園を擁し、豊富な温泉を始めとする観光資源に恵まれ県を代表する観光圏域である。産業は、農業と観光が基幹産業で、商工業は人口面や高速交通網から外れていることから、発展は遅れており、特に工業部門は県下の広域圏の中で最下位である。また、継続的な人口減少と急速な高齢化社会が進行している。構成町村は市がなく各町村とも財政基盤が比較的弱く、広域的社会資本の整備事業の進展も緩やかである。

【当初予算】　（単位:千円）

		令和6年度	令和7年度
一般会計		2,434,351	2,121,734
一般会計の内訳	議会費	219	228
	総務費	69,545	72,983
	民生費	308,008	323,298
	衛生費	98,001	189,620
	農林水産業費	354	354
	商工費	5,624	10,553
	消防費	1,800,228	1,338,305
	教育費	2,416	2,417
	公債費	148,956	182,976
	予備費	1,000	1,000
事業会計(病院事業)		64,410	63,765

【令和7年度重点施策】　（単位：百万円）

1. なかのじょう聖苑火葬炉増設工事費　60
2. 高規格等救急自動車購入　10

【今後の課題】

1. 組合施設の維持管理

【共同処理する事務】

1. 消防に関する事務（消防団及び水利施設に関する事務を除く）	全構成町村
2. 視聴覚ライブラリーの設置及び管理に関する事務	全構成町村
3. 中之条病院の設置及び管理に関する事務	全構成町村
4. 火葬場の設置及び管理に関する事務	全構成町村
5. 救急医療対策事務等の事務	全構成町村
6. ふるさと市町村圏基金の活用に関する事務	全構成町村
7. 関係町村において共有する山林の維持管理に関する事務	全構成町村
8. 老人福祉法（昭和30年法律第133号）の規定に基づく養護老人ホームの設置及び管理に関する事務	全構成町村
9. 火薬類取締法（昭和25年法律第149号）及び液化石油ガスの保安の確保及び取引の適正化に関する法律（昭和42年法律第149号）に規定する知事の権限に属する事務のうち、関係市町村が処理することとされた事務	全構成町村
10. 介護保険法（平成9年法律第123号）に規定する介護認定審査会に関する事務	全構成町村
11. 障害者自立支援法に規定する町村審査会に関する事務	全構成町村
12. 障害者自立支援法に基づく相談支援事業のうち指定相談事業者への委託に関する事務	全構成町村
13. 吾妻郡消費生活センターの設置及び管理に関する事務	全構成町村
14. 介護保険法（平成9年法律第123号）の規定に基づく訪問介護及び介護予防訪問介護の事業に関する事務	全構成町村
14. 並びに特定施設入居者生活介護及び介護予防特定施設入居者生活介護の事業に関する事務	全構成町村
15. 障害者虐待の防止、障害者の養護者に対する支援等に関する法律（平成23年法律第79号）に規定する市町村障害者虐待防止センターの業務の委託に関する事務	全構成町村
16. 行政不服審査法（平成26年法律第68号）第81条第1項の規定に基づき、同法の規定によりその権限に属せられた事項を処理するための機関の設置及び運営に関する事務	全構成町村

【広域市町村圏振興整備組合が実施した事業】（ふるさと市町村圏の事業は☆）

・吾妻観光情報誌[CAO!]の発行☆　・吾妻郡東部火葬場の建設（H6）　・吾妻郡西部火葬場改修工事（H25）
・吾妻郡町村伝染病院組合、吾妻郡町村共有林維持管理組合、吾妻老人福祉施設組合、吾妻農業共済事務組合を統合（H6）
・屈折はしご消防車の整備（H7・24）・消防救助工作車の整備　・介護認定審査会の運営（H11～）
・災害対応等特殊水槽付消防ポンプ車の整備（H11・14・17・24・29・R2・5）
・高規格等救急自動車の整備（H9・12・13・15・16・18・22・25・26・27・28・30・R3・4）　・養護老人ホーム新築工事（H16・17）
・広域観光推進事業（H16・17・18）☆　・養護老人ホーム自動消火装置設置工事（H22）
・消費生活センター設置（H22）・消防救助工作車の更新（H24）　・西部消防署庁舎建替工事（H27）☆
・養護老人ホーム空調設備新設工事（R1）　・消防本部・東部消防署庁舎建替工事（R2）☆

【組織図】

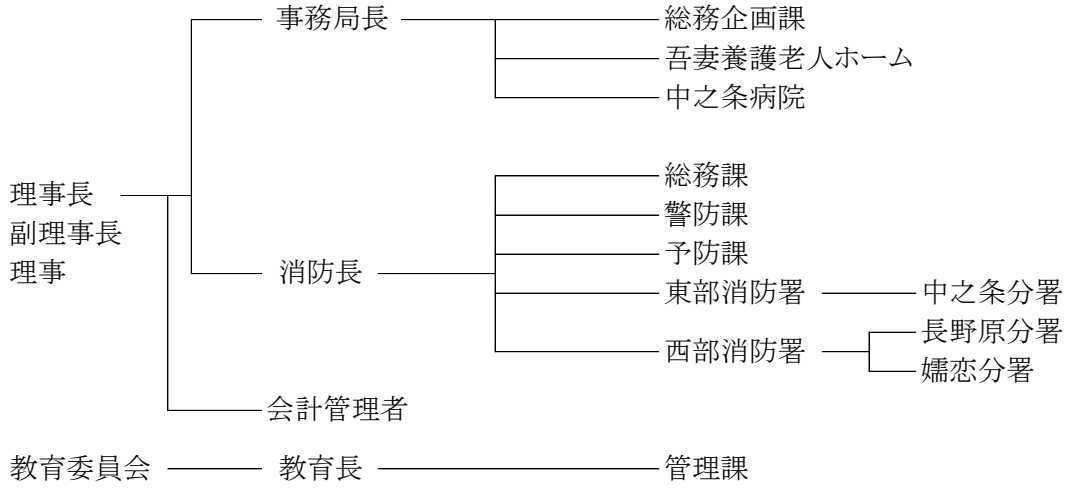

団体コード	多野藤岡広域市町村圏振興整備組合
108821	

【概　要】

所在地　〒375-0014
　　藤岡市下栗須124番地6

ＴＥＬ　0274-24-1621
ＦＡＸ　0274-24-1622
Ｈ　Ｐ　http://www8.wind.ne.jp/tanofujiokakouiki/

構成市町村(2市1町1村)　藤岡市・上野村・神流町・高崎市(吉井町区域)

設立年月日　昭和47年8月1日
圏域人口　86,952 人
圏域面積　535.09 ㎢
ふるさと市町村圏　無

【執行機関】

理事長　氏　名　新井　雅博
　　任　期　市町村長の在任期間
　　選出方法　構成市町村長の互選
副理事長　氏　名　富岡　賢治
　　任　期　市町村長の在任期間
　　選出方法　構成市町村長の互選

【議　会】

議員定数　20人
議員の資格　構成市町村議会の議員
議員の任期　構成市町村議会の議員の在任期間
議員の選出方法　構成市町村議会の議長は充職、他の議員は定められた人員を構成市町村議会で選挙

【職員構成】　(単位:人)

	専　任	兼　任
一般職員	9	－
単純労務職員	－	－
教育公務員	－	－
消防職員	143	－
合　計	152	－

【行政委員会委員数】　(単位:人)

教育委員	公平委員	監査委員	その他
－	3	2	－

【広域市町村圏の特徴】

当圏域は、群馬県の南西部に位置し、東は神流川をへだて埼玉県に接し、西は富岡市、南は埼玉県、長野県に接し、北は烏川をへだてて、高崎市、玉村町に接し、東西52.0㎞、南北12.0㎞の圏域で、藤岡市、高崎市(吉井町区域)の一部は比較的平坦地だが、他の地区は山間部が主で、東西に細長い圏域である。

【当初予算】　(単位:千円)

		令和6年度	令和7年度
一般会計		2,329,909	2,622,999
一般会計の内訳	議会費	1,803	1,816
	総務費	142,520	152,385
	衛生費	552,445	374,105
	土木費	9,337	9,587
	消防費	1,525,494	1,993,199
	公債費	84,810	78,407
	予備費	13,500	13,500

【令和7年度重点施策】　（単位：百万円）

1. 代替バス運行事業	80
2. 最終処分場機器整備工事	17
3. し尿処理施設機器整備工事	65
4. 消防庁舎建設工事	419

【今後の課題】

1. 組合施設の維持管理
2. 消防体制の充実と施設整備

【共同処理する事務】

1. 消防組織法（昭和22年法律第226号）及び消防法（昭和23年法律第186号）の規定による消防事務（水利施設の設置及び管理並びに消防団に関する事務を除く）	全構成市町村
2. 火薬類取締法（昭和25年法律第149号）及び液化石油ガスの保安の確保及び取引の適正化に関する法律（昭和42年法律第149号）に規定する知事の権限に属する事務のうち、関係市町村が処理することとされた事務	全構成市町村
3. 広域観光資源の開発及び施設設置に関する事務	全構成市町村
4. 新町駅から上野村しおじの湯間の多野藤岡地域代替バスの運行に関する事務	藤岡市・上野村・神流町
5. 組合立一般廃棄物最終処分場の設置及び管理に関する事務	藤岡市・高崎市（吉井町区域に限る）
6. 組合立し尿処理施設の設置及び管理に関する事務	藤岡市・神流町・高崎市（吉井町区域に限る）
7. 岡之郷緑地公園の設置及び管理に関する事務	藤岡市・神流町・高崎市（吉井町区域に限る）

【広域市町村圏振興整備組合が実施した事業】

・消防・救急業務（S48～）
・交通災害共済事業（S49～H15）（給付業務～H17）
・高校生寄宿舎運営（S51～H6）
・臨海学校（S55～R3）
・鮎の里整備事業（S58～S59）
・農業共済事業（S63～H21）
・一般廃棄物最終処分場（H11～）
・代替バス運行事業(H14～)
・し尿処理事業（H19～）
・岡之郷緑地公園管理事業（H19～）

【組織図】

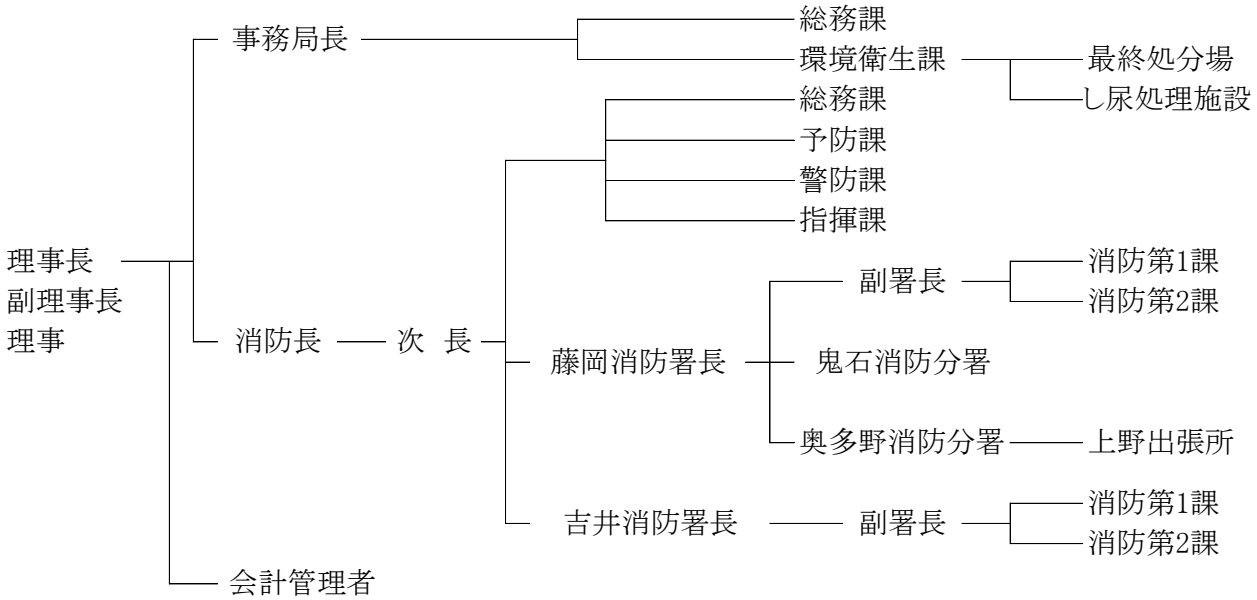

1-1)市町村所在地等一覧

1-2)市町村合併の状況

2-1)支所・出張所一覧

2-2)支所・出張所に類する機関一覧

3)市町村の町及び大字等の現況表

４)特別地方公共団体(一部事務組合･財産区)の現況表

1-1) 市 町 村 所 在 地 等 一 覧

（令和7年10月1日現在）

市町村名		市町村長	郵便番号	所在地	電話番号	FAX番号
市	前橋市	小川　晶	371-8601	前橋市大手町二丁目12番1号	027-224-1111	027-224-3003
	高崎市	富岡　賢治	370-8501	高崎市高松町35番地1	027-321-1111	027-327-6470
	桐生市	荒木　恵司	376-8501	桐生市織姫町1番1号	0277-46-1111	0277-43-1001
	伊勢崎市	臂　泰雄	372-8501	伊勢崎市今泉町二丁目410番地	0270-24-5111	0270-23-9800
	太田市	穂積　昌信	373-8718	太田市浜町2番35号	0276-47-1111	0276-47-1888
	沼田市	星野　稔	378-8501	沼田市下之町888番地	0278-23-2111	0278-24-5179
	館林市	多田　善洋	374-8501	館林市城町1番1号	0276-72-4111	0276-72-3297
	渋川市	星名　建市	377-8501	渋川市石原80番地	0279-22-2111	0279-24-6541
	藤岡市	新井　雅博	375-8601	藤岡市中栗須327番地	0274-22-1211	0274-24-3252
	富岡市	榎本　義法	370-2392	富岡市富岡1460番地1	0274-62-1511	0274-62-0357
	安中市	岩井　均	379-0192	安中市安中一丁目23番13号	027-382-1111	027-381-0503
	みどり市	須藤　昭男	379-2395	みどり市笠懸町鹿2952番地	0277-76-2111	0277-76-2449
北群馬郡	榛東村	南　千晴	370-3593	榛東村大字新井790番地1	0279-54-2211	0279-54-8225
	吉岡町	柴﨑　德一郎	370-3692	吉岡町大字下野田560番地	0279-54-3111	0279-54-8681
多野郡	上野村	黒澤　八郎	370-1614	上野村大字川和11番地	0274-59-2111	0274-59-2470
	神流町	坂本　英夫	370-1592	神流町大字万場90番地6	0274-57-2111	0274-57-2715
甘楽郡	下仁田町	岩崎　正春	370-2601	下仁田町大字下仁田682番地	0274-82-2111	0274-82-5766
	南牧村	長谷川　最定	370-2806	南牧村大字大日向1098番地	0274-87-2011	0274-87-3628
	甘楽町	森平　仁志	370-2292	甘楽町大字小幡161番地1	0274-74-3131	0274-74-5813
吾妻郡	中之条町	外丸　茂樹	377-0494	中之条町大字中之条町1091番地	0279-75-2111	0279-75-6562
	長野原町	萩原　睦男	377-1392	長野原町大字長野原1340番地1	0279-82-2244	0279-82-3115
	嬬恋村	熊川　栄	377-1692	嬬恋村大字大前110番地	0279-96-0511	0279-96-0516
	草津町	黒岩　信忠	377-1792	草津町大字草津28番地	0279-88-0001	0279-88-0002
	高山村	後藤　幸三	377-0792	高山村大字中山2856番地1	0279-63-2111	0279-63-2768
	東吾妻町	中澤　恒喜	377-0892	東吾妻町大字原町1046番地	0279-68-2111	0279-68-4900
利根郡	片品村	梅澤　志洋	378-0498	片品村大字鎌田3967番地3	0278-58-2111	0278-58-2110
	川場村	外山　京太郎	378-0101	川場村大字谷地3200番地	0278-52-2111	0278-52-2333
	昭和村	髙橋　幸一郎	379-1298	昭和村大字糸井388番地	0278-24-5111	0278-24-5254
	みなかみ町	阿部　賢一	379-1393	みなかみ町後閑318番地	0278-62-2111	0278-62-2291
佐波郡	玉村町	石川　眞男	370-1192	玉村町大字下新田201番地	0270-65-2511	0270-65-2592
邑楽郡	板倉町	小野田　富康	374-0192	板倉町大字板倉2682番地1	0276-82-1111	0276-82-1300
	明和町	冨塚　基輔	370-0795	明和町新里250番地1	0276-84-3111	0276-84-3114
	千代田町	高橋　純一	370-0598	千代田町大字赤岩1895番地の1	0276-86-2111	0276-86-4591
	大泉町	村山　俊明	370-0595	大泉町日の出55番1号	0276-63-3111	0276-63-3921
	邑楽町	橋本　光規	370-0692	邑楽町大字中野2570番地1	0276-88-5511	0276-89-0136

1-2) 市町村合併の状況

（平成22年3月28日現在）

※平成15年以降に行われた市町村合併の状況である。

注:番号は合併期日順

⑭ 東吾妻町
（吾妻町、東村）
◆法定協設置　17. 3. 8
◆方式　新設合併
◆合併期日　18. 3. 27
◆在任特例　13か月
◆議員定数　26人→20人
◆議員報酬　現行どおり
◆地域自治組織　地域審議会
◆人口　16, 847人
◆面積　254㎢
◆広域圏組合　継続

⑨ 高崎市
（高崎市、倉渕村、箕郷町、群馬町、新町）
◆法定協設置　16. 9. 24(箕)
◆法定協設置　16. 9. 30
◆方式　編入合併
◆合併期日　18. 1. 23
◆在任特例　15か月
◆議員定数　98人→43人
（高32, 群5, 箕3, 新2, 倉1）
◆議員報酬　現行どおり
◆地域自治組織　地域審議会
◆人口　318, 176人
◆面積　307㎢
◆広域圏組合　継続

⑮ 高崎市
（高崎市、榛名町）
◆法定協設置　18. 2. 8
◆方式　編入合併
◆合併期日　18. 10. 1
◆在任特例　7か月
◆議員定数　63人→46人
（高32, 倉1, 群5, 箕3, 新2, 榛3）
◆議員報酬　現行どおり
◆地域自治組織　地域審議会
◆人口　339, 932人
◆面積　401㎢
◆広域圏組合　継続

⑰ 高崎市
（高崎市、吉井町）
◆法定協設置　20. 7. 2
◆方式　編入合併
◆合併期日　21. 6. 1
◆在任特例　22か月
◆議員定数　46人→41人
（高38, 吉3）
◆議員報酬　現行どおり
◆地域自治組織　地域審議会
◆人口　364, 919人
◆面積　459㎢
◆広域圏組合　継続

⑪ 安中市
（安中市、松井田町）
◆法定協設置　16. 10. 1
◆方式　新設合併
◆合併期日　18. 3. 18
◆在任特例　13か月
◆議員定数　38人→28人
◆議員報酬　2段階
◆地域自治組織　設置せず
◆人口　63, 179人
◆面積　276㎢
◆広域圏組合　継続

⑫ 富岡市
（富岡市、妙義町）
◆法定協設置　16. 8. 1
◆方式　新設合併
◆合併期日　18. 3. 27
◆在任特例　13か月
◆議員定数　35人→24人
◆議員報酬　富岡市に統一
◆地域自治組織　地域審議会
◆人口　53, 765人
◆面積　123㎢
◆広域圏組合　継続

⑩ 渋川市
（渋川市、北橘村、赤城村、子持村、小野上村、伊香保町）
◆法定協設置　16. 9. 1
◆方式　新設合併
◆合併期日　18. 2. 20
◆在任特例　12か月
◆議員定数　92人→30人
◆議員報酬　現行どおり
◆地域自治組織　地域審議会
◆人口　87, 469人
◆面積　240㎢
◆広域圏組合　継続

⑦ みなかみ町
（月夜野町、水上町、新治村）
◆法定協設置　16. 6. 18
◆方式　新設合併
◆合併期日　17. 10. 1
◆在任特例　7か月
◆議員定数　46人→23人
（月夜野10, 新治7, 水上6）
◆議員報酬　月夜野に統一
◆地域自治組織　設置せず
◆人口　23, 310人
◆面積　781㎢
◆広域圏組合　継続

④ 沼田市
（沼田市、白沢村、利根村）
◆法定協設置　15. 8. 28
◆方式　編入合併
◆合併期日　17. 2. 13
◆在任特例　27か月
◆議員定数　48人→30人以内
◆議員報酬　現行どおり
◆地域自治組織　地域自治区
◆人口　53, 177人
◆面積　443㎢
◆広域圏組合　継続

⑬ みどり市
（笠懸町、大間々町、東村）
◆法定協設置　16. 2. 23
◆方式　新設合併
◆合併期日　18. 3. 27
◆在任特例　13か月
◆議員定数　46人→22人
◆議員報酬　現行どおり
◆地域自治組織　設置せず
◆人口　52, 115人
◆面積　208㎢
◆広域圏組合　解散

⑱ 中之条町
（中之条町、六合村）
◆法定協設置　21. 8. 27
◆方式　編入合併
◆合併期日　22. 3. 28
◆在任特例　14か月
◆議員定数　26人→18人
◆議員報酬　現行どおり
◆地域自治組織　設置せず
◆人口　19, 398人
◆面積　439㎢
◆広域圏組合　継続

⑥ 桐生市
（桐生市、新里村、黒保根村）
◆法定協設置　16. 2. 1
◆方式　編入合併
◆合併期日　17. 6. 13
◆在任特例　23か月
◆議員定数　56人→31人
（桐生26, 新里4, 黒保1）
◆議員報酬　3段階
◆地域自治組織　地域審議会
◆人口　128, 037人
◆面積　275㎢
◆広域圏組合　みどり市合併時に解散

⑤ 太田市
（太田市、尾島町、新田町、藪塚本町）
◆法定協設置　15. 12. 25
◆方式　新設合併
◆合併期日　17. 3. 28
◆在任特例　24か月
◆議員定数　74人→38人
◆議員報酬　2段階
◆地域自治組織　設置せず
◆人口　213, 299人
◆面積　176㎢
◆広域圏組合　継続

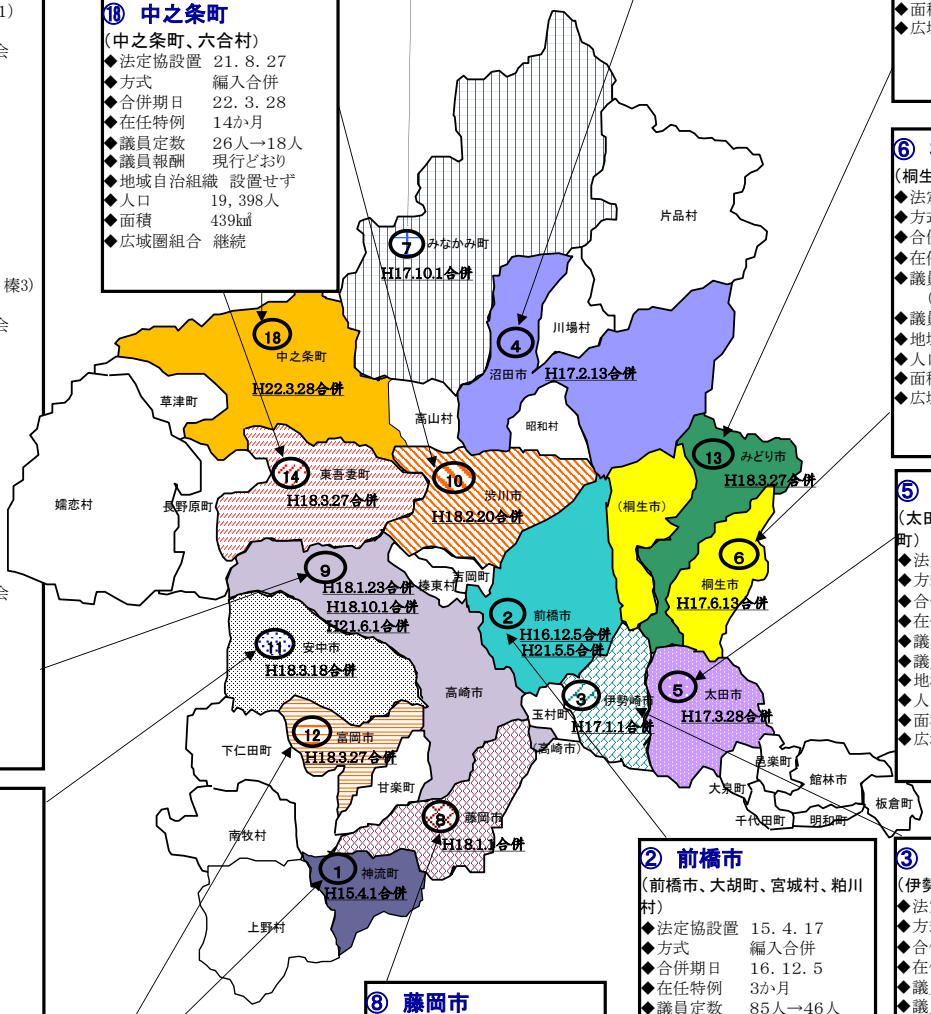

① 神流町
（万場町、中里村）
◆法定協設置　13. 12. 3
◆方式　新設合併
◆合併期日　15. 4. 1
◆地域審議会　設置せず
◆在任特例　23か月
◆議員定数　21人→12人
◆議員報酬　万場町に統一
◆地域自治組織　設置せず
◆人口　2, 757人
◆面積　115㎢
◆広域圏組合　継続

⑧ 藤岡市
（藤岡市、鬼石町）
◆法定協設置　16. 7. 21
◆方式　編入合併
◆合併期日　18. 1. 1
◆在任特例　16か月
◆議員定数　35人→30人以内
◆議員報酬　現行どおり
◆地域自治組織　地域審議会
◆人口　69, 288人
◆面積　180㎢
◆広域圏組合　継続

② 前橋市
（前橋市、大胡町、宮城村、粕川村）
◆法定協設置　15. 4. 17
◆方式　編入合併
◆合併期日　16. 12. 5
◆在任特例　3か月
◆議員定数　85人→46人
（前36, 大5, 粕3, 宮2）
◆議員報酬　2段階
◆地域自治組織　地域審議会
◆人口　318, 584人
◆面積　241㎢
◆広域圏組合　解散

⑯ 前橋市
（前橋市、富士見村）
◆法定協設置　20. 1. 15
◆方式　編入合併
◆合併期日　21. 5. 5
◆在任特例　なし
◆議員定数　46人→49人
（前46, 富3）
◆議員報酬　統一
◆地域自治組織　地域審議会
◆人口　340, 904人
◆面積　312㎢
◆広域圏組合　前回合併時解散

③ 伊勢崎市
（伊勢崎市、赤堀町、東村、境町）
◆法定協設置　15. 8. 28
◆方式　新設合併
◆合併期日　17. 1. 1
◆在任特例　16か月
◆議員定数　84人→34人
◆議員報酬　統一
◆地域自治組織　設置せず
◆人口　202, 447人
◆面積　139㎢
◆広域圏組合　解散

協議項目	事例数
合併方式	新設 ⑨　編入 ⑨
議員身分特例	在任特例 ⑰　定数特例②
議員報酬	統一 ⑥　現行どおり⑦　複数段階 ⑤
地域自治組織	地域自治区 ①　地域審議会 ⑩　設置せず ⑦

2-1） 支所・出張所一覧

※「位置」「所管区域」欄においては、市町村名は省略して表記

No.	市町村名	名　称	位　置	所管区域
1	前橋市	城南支所	二之宮町1320番地1	下大屋町、泉沢町、富田町の一部、荒口町、荒子町、西大室町、東大室町、飯土井町、新井町、二之宮町、今井町、笂井町、小屋原町、上増田町、鶴が谷町、神沢の森
		大胡支所	堀越町1115番地1	大胡町、茂木町、堀越町、横沢町、滝窪町、東金丸町、河原浜町、樋越町、上大屋町
		宮城支所	鼻毛石町1507番地4	鼻毛石町、柏倉町、市之関町、三夜沢町、苗ヶ島町、馬場町、大前田町
		粕川支所	粕川町西田面216番地1	粕川町中之沢、粕川町室沢、粕川町月田、粕川町稲里、粕川町新屋、粕川町込皆戸、粕川町深津、粕川町女渕、粕川町西田面、粕川町前皆戸、粕川町上東田面、粕川町下東田面、粕川町一日市、粕川町中、粕川町膳
		富士見支所	富士見町田島240番地	富士見町田島、富士見町引田、富士見町横室、富士見町原之郷、富士見町小沢、富士見町米野、富士見町時沢、富士見町小暮、富士見町石井、富士見町漆窪、富士見町市之木場、富士見町山口、富士見町皆沢、富士見町赤城山
		上川淵市民サービスセンター	後閑町35番地	棚島町、朝倉町、朝倉町一丁目、朝倉町二丁目、朝倉町三丁目、朝倉町四丁目、広瀬町一丁目、広瀬町二丁目、広瀬町三丁目、後閑町、上佐鳥町、下佐鳥町、宮地町、西善町、山王町、山王町一丁目、山王町二丁目、中内町、東善町
		下川淵市民サービスセンター	鶴光路町701番地	公田町、鶴光路町、新堀町、亀里町、横手町、下川町、力丸町、房丸町、徳丸町、下阿内町
		芳賀市民サービスセンター	鳥取町817番地	五代町、端気町、鳥取町、小坂子町、小神明町、勝沢町、嶺町、金丸町、高花台一丁目、高花台二丁目
		桂萱市民サービスセンター	上泉町141番地3	上泉町、石関町、亀泉町、荻窪町、堀之下町、三俣町一丁目、三俣町二丁目、三俣町三丁目、西片貝町一丁目、西片貝町二丁目、西片貝町三丁目、西片貝町四丁目、西片貝町五丁目、東片貝町、幸塚町、下沖町、上沖町、江木町、堤町、富田町の一部
		東市民サービスセンター	箱田町543番地1	箱田町、後家町、前箱田町、前箱田町二丁目、川曲町、稲荷新田町、青葉町、下新田町、朝日が丘町、上新田町、大利根町一丁目、大利根町二丁目、小相木町、小相木町一丁目、光が丘町、古市町の一部、古市町一丁目、古市町二丁目、江田町、新前橋町
		元総社市民サービスセンター	元総社町三丁目1番地1	元総社町、元総社町一丁目、元総社町二丁目、元総社町三丁目、石倉町、石倉町一丁目、石倉町二丁目、石倉町三丁目、石倉町四丁目、石倉町五丁目、下石倉町、大友町、大友町一丁目、大友町二丁目、大友町三丁目、大渡町、鳥羽町、問屋町一丁目、問屋町二丁目、古市町の一部
		総社市民サービスセンター	総社町総社1583番地2	総社町総社、総社町植野、総社町桜が丘、総社町高井、高井町一丁目、大渡町一丁目、大渡町二丁目、総社町一丁目、総社町二丁目、総社町三丁目、総社町四丁目
		南橘市民サービスセンター	日輪寺町158番地	田口町、川原町の一部、川原町一丁目、川原町二丁目、龍蔵寺町、下小出町、下小出町一丁目、下小出町二丁目、下小出町三丁目、北代田町、上細井町、青柳町、下細井町、日輪寺町、南橘町、荒牧町、荒牧町一丁目、荒牧町二丁目、荒牧町三丁目、荒牧町四丁目、関根町、関根町一丁目、関根町二丁目、関根町三丁目、川端町、上小出町一丁目、上小出町二丁目、上小出町三丁目
		清里市民サービスセンター	青梨子町339番地1	清野町、青梨子町、池端町、上青梨子町
		永明市民サービスセンター	上大島町930番地1	上大島町、天川大島町、天川大島町一丁目、天川大島町二丁目、天川大島町三丁目、野中町、女屋町、東上野町、上長磯町、下長磯町、小島田町、駒形町、下大島町、下増田町
2	高崎市	高崎市倉渕支所	倉渕町三ノ倉303番地	倉渕町岩氷、倉渕町川浦、倉渕町権田、倉渕町三ノ倉、倉渕町水沼
		高崎市箕郷支所	箕郷町西明屋702番地4	箕郷町生原、箕郷町柏木沢、箕郷町金敷平、箕郷町上芝、箕郷町下芝、箕郷町白川、箕郷町善地、箕郷町富岡、箕郷町中野、箕郷町西明屋、箕郷町東明屋、箕郷町松之沢、箕郷町矢原、箕郷町和田山

No.	市町村名	名　称	位　置	所管区域
(2)	(高崎市)	高崎市 群馬支所	足門町1658番地	足門町、井出町、後疋間町、金古町、北原町、菅谷町、塚田町、稲荷台町、中泉町、中里町、西国分町、東国分町、引間町、冷水町、福島町、保渡田町、三ツ寺町、棟高町
		高崎市 新町支所	新町3152番地1	新町
		高崎市 榛名支所	下室田町900番地1	上大島町、上里見町、上室田町、神戸町、下里見町、下室田町、十文字町、白岩町、高浜町、中里見町、中室田町、榛名湖町、榛名山町、本郷町、三ツ子沢町、宮沢町
		高崎市 吉井支所	吉井町吉井川371番地	吉井町池、吉井町石神、吉井町岩井、吉井町岩崎、吉井町大沢、吉井町小串、吉井町片山、吉井町上奥平、吉井町黒熊、吉井町小暮、吉井町小棚、吉井町坂口、吉井町塩、吉井町塩川、吉井町下奥平、吉井町下長根、吉井町神保、吉井町多比良、吉井町高、吉井町多胡、吉井町中島、吉井町長根、吉井町南陽台一丁目、吉井町南陽台二丁目、吉井町南陽台三丁目、吉井町東谷、吉井町深沢、吉井町本郷、吉井町馬庭、吉井町矢田、吉井町吉井、吉井町吉井川
3	桐生市	新里支所	新里町武井693番地1	市内全域
		黒保根支所	黒保根町水沼182番地3	市内全域
		境野行政連絡所	境野町二丁目612番地の4 境野公民館内	市内全域
		広沢行政連絡所	広沢町四丁目1970番地の172　広沢公民館内	市内全域
		梅田行政連絡所	梅田町二丁目11番地の1 梅田公民館内	市内全域
		相生行政連絡所	相生町二丁目620番地の14 相生公民館内	市内全域
		川内行政連絡所	川内町五丁目17番地 川内公民館内	市内全域
		菱行政連絡所	菱町二丁目1349番地の1 菱公民館内	市内全域
4	伊勢崎市	伊勢崎市 赤堀支所	西久保町一丁目64番地5	市内全域
		伊勢崎市 あずま支所	東町2668番地1	市内全域
		伊勢崎市 境支所	境637番地	市内全域
5	渋川市	渋川市 伊香保行政センター	伊香保町伊香保162番地1	伊香保町伊香保、伊香保町湯中子、伊香保町水沢
		渋川市 小野上行政センター	村上3756番地3	小野子、村上
		渋川市 子持行政センター	吹屋384番地	上白井、中郷、横堀、北牧、吹屋、白井
		渋川市 赤城行政センター	赤城町敷島568番地1	赤城町津久田、赤城町敷島、赤城町長井小川田、赤城町深山、赤城町棚下、赤城町持柏木、赤城町溝呂木、赤城町北上野、赤城町勝保沢、赤城町見立、赤城町滝沢、赤城町上三原田、赤城町三原田、赤城町樽、赤城町宮田、赤城町栄、赤城町北赤城山、赤城町南赤城山
		渋川市 北橘行政センター	北橘町真壁2372番地1	北橘町八崎、北橘町分郷八崎、北橘町小室、北橘町下南室、北橘町上南室、北橘町上箱田、北橘町箱田、北橘町下箱田、北橘町真壁、北橘町赤城山
6	藤岡市	藤岡市 鬼石総合支所	鬼石170番地1	鬼石、浄法寺、三波川、譲原、保美濃山、坂原
7	安中市	安中市 松井田支所	松井田町新堀245番地	旧松井田町地域
8	みどり市	東支所	東町花輪205番地2	東町
9	神流町	神流町 中里支所	大字神ケ原427番地1	町内全域

No.	市町村名	名　称	位　置	所 管 区 域
10	中之条町	六合支所	大字小雨577番地1	旧六合村の区域
11	東吾妻町	東吾妻町 東支所	大字奥田39番地1	大字五町田、箱島、岡崎、新巻及び奥田
		太田出張所	大字植栗160番地	大字岩井、植栗、小泉及び泉沢
		岩島出張所	大字岩下102番地	大字郷原、矢倉、岩下、三島、松谷及び厚田
		坂上出張所	大字本宿90番地	大字大戸、萩生、本宿、須賀尾及び大柏木
12	みなかみ町	水上支所	湯原64番地	旧水上町の区域
		新治支所	布施365番地	旧新治村の区域

（注）1　本表は、地方自治法第155条に基づくものを記載。

2　支所とは、市町村内の特定区域を限り主として市町村の事務の全般にわたって事務を掌る事務所であり、出張所は、住民の便宜のために市役所又は町村役場まで出向かなくてもすむ程度の簡単な事務を処理するために設置するもののことである。

3　所管区域とは、各地方事務所等の分掌事務行使のために割り当てられた地域のことである。

2-2)　支所・出張所に類する機関一覧

※「位置」欄においては、市町村名は省略して表記

(1)分庁舎等一覧

No.	市町村名	名　称	位　置	設置部署名
1	太田市	尾島庁舎	粕川町520番地	教育委員会(教育総務課、学校施設管理課、学校教育課、文化財課)尾島行政センター
		新田庁舎	新田金井町29番地	農政部(農業政策課、農村整備課)、農業委員会
		藪塚本町庁舎	大原町459番地1	行政事業部(用地企画課、事業管理課)、藪塚本町行政センター
2	みどり市	笠懸庁舎	笠懸町鹿2952番地	総務部、市民部、保健福祉部、危機管理課、会計局、競艇事業局
		大間々庁舎	大間々町大間々1511番地	産業観光部、都市建設部、議会事務局、監査委員事務局、農業委員会事務局
		教育庁舎	大間々町大間々235番地6	教育部

(2)連絡所等支所・出張所に準じる機関

No.	市町村名	名　称	位　置	所管区域
1	前橋市	証明サービスコーナー	本町二丁目12番1号	市内全域
		第二証明交付コーナー	朝日町三丁目36番17号	市内全域
		第三証明交付コーナー	岩神町三丁目1番1号	市内全域
		第四証明交付コーナー	日吉町二丁目17番地10	市内全域
		第五証明交付コーナー	文京町三丁目20番36号	市内全域
2	高崎市	倉賀野市民サービスセンター	倉賀野町1900番地12	市内全域
		六郷市民サービスセンター	下小鳥町76番地5	市内全域
		片岡市民サービスセンター	石原町3892番地7	市内全域
		京ケ島市民サービスセンター	矢島町229番地	市内全域
		中川市民サービスセンター	井野町1060番地1	市内全域
		八幡市民サービスセンター	藤塚町187番地1	市内全域
		中居市民サービスセンター	中居町三丁目28番地2	市内全域
		南八幡市民サービスセンター	山名町155番地	市内全域
		高崎駅市民サービスセンター	八島町222番地	市内全域
		倉賀野出張所	倉賀野町1900番地12	高崎市倉賀野町

No.	市町村名	名　称	位　置	所管区域
3	伊勢崎市	いせさきガーデンズ行政センター	宮子町3406番地3 (いせさきガーデンズ内)	市内全域
		スマーク伊勢崎行政センター	西小保方町368番地 (スマーク伊勢崎内)	市内全域
4	太田市	東サービスセンター	石原町81番地 (イオンモール太田2階)	市内全域
		西サービスセンター	新田市金井町6番地1 (エアリスベース内)	市内全域
		太田行政センター	本町20番1号	太田地区
		九合行政センター	飯塚町591番地1	九合地区
		沢野行政センター	高林西町882番地5	沢野地区
		韮川行政センター	東長岡町1853番地	韮川地区
		鳥之郷行政センター	新野町203番地	鳥之郷地区
		強戸行政センター	菅塩町345番地	強戸地区
		休泊行政センター	龍舞町4053番地	休泊地区
		宝泉行政センター	西野谷町38番地2	宝泉地区
		毛里田行政センター	矢田堀町244番地5	毛里田地区
		尾島行政センター	粕川町520番地　尾島庁舎1階	尾島地区
		木崎行政センター	新田木崎町1215番地1	木崎地区
		生品行政センター	新田村田町1107番地1	生品地区
		綿打行政センター	新田大根町953番地1	綿打地区
		藪塚本町行政センター	大原町459番地1	藪塚東部地区、藪塚西部地区
5	渋川市	渋川駅前証明サービスコーナー	渋川1832番地27 (渋川駅前プラザ1階)	市内全域

(注)本表は、支所・出張所に類する機関として、地域自治区の事務所、分庁舎及び連絡所等を掲載したものである。

3） 市町村の町及び大字等の現況表

市町村名	合併・境界変更年月日	区域の変更形式	合併関係市町村名等	町又は大字の名称
前橋市	明25.4.1 市制施行		前橋市	岩神町一丁目、岩神町二丁目、岩神町三丁目、岩神町四丁目、昭和町一丁目、昭和町二丁目、昭和町三丁目、平和町一丁目、平和町二丁目、国領町一丁目、国領町二丁目、住吉町一丁目、住吉町二丁目、若宮町一丁目、若宮町二丁目、若宮町三丁目、若宮町四丁目、日吉町一丁目、日吉町二丁目、日吉町三丁目、日吉町四丁目、城東町一丁目、城東町二丁目、城東町三丁目、城東町四丁目、城東町五丁目、大手町一丁目、大手町二丁目、大手町三丁目、紅雲町一丁目、紅雲町二丁目、千代田町一丁目、千代田町二丁目、千代田町三丁目、千代田町四丁目、千代田町五丁目、本町一丁目、本町二丁目、本町三丁目、表町一丁目、表町二丁目、三河町一丁目、三河町二丁目、朝日町一丁目、朝日町二丁目、朝日町三丁目、朝日町四丁目、文京町一丁目、文京町二丁目、文京町三丁目、文京町四丁目、天川原町、天川町、南町一丁目、南町二丁目、南町三丁目、南町四丁目、六供町、天川原町一丁目、天川原町二丁目、六供町一丁目、六供町四丁目
	昭29.4.1	編入	上川淵村	上佐鳥町、棚島（ヌデジママチ）町、朝倉町、朝倉町一丁目、朝倉町二丁目、朝倉町三丁目、朝倉町四丁目、後閑町、下佐鳥町、宮地町、広瀬町一丁目、広瀬町二丁目、広瀬町三丁目
			下川淵村	公田町、横手町、亀里町、鶴光路町、新堀町、下阿内町、力丸町、徳丸町、房丸町、下川町
			桂萱（カイガヤ）村	三俣町一丁目、三俣町二丁目、三俣町三丁目、幸塚町、上沖町、下沖町、西片貝町一丁目、西片貝町二丁目、西片貝町三丁目、西片貝町四丁目、西片貝町五丁目、上泉町、石関町、亀泉町、荻窪町、堀之下町、堤町、江木町、東片貝町
			芳賀村	勝沢町、小神明町、端気（ハケマチ）町、五代町、鳥取町、小坂子町、嶺町、金丸町、高花台一丁目、高花台二丁目
			元総社村	元総社町、元総社町一丁目、元総社町二丁目、元総社町三丁目、大友町一丁目、大友町二丁目、大友町三丁目、大渡町、石倉町、石倉町一丁目、石倉町二丁目、石倉町三丁目、石倉町四丁目、石倉町五丁目、鳥羽町、下石倉町
			総社町	総社町総社、総社町一丁目、総社町二丁目、総社町三丁目、総社町四丁目、大渡町一丁目、大渡町二丁目、総社町植野、総社町高井、高井町一丁目、総社町桜が丘、問屋町一丁目、問屋町二丁目
			（群馬郡）東村	箱田町、後家町、前箱田町、前箱田町二丁目、川曲町、稲荷新田町、下新田町、上新田町、古市町、小相木町、江田町、朝日が丘町、光が丘町、大利根町一丁目、大利根町二丁目、小相木町一丁目、古市町一丁目、新前橋町、青葉町
	昭29.6.4	境変	南橘村大字上小出、川原の各一部	敷島町、緑が丘町
	昭29.9.1	編入	南橘村	上細井町、下細井町、北代田町、下小出町、下小出町一丁目、下小出町二丁目、下小出町三丁目、上小出町一丁目、上小出町二丁目、上小出町三丁目、龍蔵寺町、青柳町、荒牧町、荒牧町二丁目、荒牧町三丁目、荒牧町四丁目、日輪寺町、川端町、田口町、関根町、関根町一丁目、関根町二丁目、関根町三丁目、川原町、南橘町

市町村名	合併・境界変更年月日	区域の変更形式	合併関係市町村名等	町又は大字の名称
（前橋市）	昭30. 1.20	編入	清里村	池端町、上青梨子町、青梨子町、清野町
			新高尾村大字鳥羽、中尾の一部	鳥羽町
	昭30. 4. 1	境変	木瀬村の一部	天川大島町、天川大島町一丁目、天川大島町二丁目、天川大島町三丁目、野中町、上大島町、上長磯町、女屋町、東上野町
	昭31. 4. 1	境変	（大胡町）	（荻窪町の一部）
			（群馬町）	（元総社町の一部）
	昭32.10.10	境変	城南村の一部	小島田町、下長磯町
	昭35. 4. 1	境変	玉村町の一部（旧上陽村）	西善町、山王町、中内町、東善町、山王町一丁目、山王町二丁目
			城南村の一部	駒形町
	昭42. 5. 1	編入	城南村	下大屋町、泉沢町、富田町、荒口町、荒子町、西大室町、東大室町、飯土井町、新井町、二之宮町、今井町、筑井（ウツボイマチ）町、小屋原町、上増田町、下増田町、下大島町、鶴が谷町、神沢の森
	昭46. 3. 1	境変	（群馬町）	（総社町高井の一部）
			群馬町大字北原の一部	—
	平10.11. 1	境変	（群馬町）	（元総社町の一部）
			群馬町大字塚田の一部	—
	平12.11. 1	境変	（大胡町）	（泉沢町の一部）
			大胡町大字上大屋の一部	—
	平16.12.5	編入	大胡町	大胡町、茂木町、堀越町、横沢町、滝窪町、東金丸町、河原浜町、樋越町、上大屋町
			宮城村	鼻毛石町、柏倉町、市之関町、三夜沢町、苗ヶ島町、馬場町、大前田町
			粕川村	粕川町中之沢、粕川町室沢、粕川町月田、粕川町稲里、粕川町新屋、粕川町込皆戸、粕川町深津、粕川町女渕、粕川町西田面、粕川町前皆戸、粕川町上東田面、粕川町下東田面、粕川町一日市、粕川町中、粕川町膳
	平21.5.5	編入	富士見村	富士見町田島、富士見町引田、富士見町横室、富士見町原之郷、富士見町小沢、富士見町時沢、富士見町小暮、富士見町皆沢、富士見町石井、富士見町漆窪、富士見町市之木場、富士見町山口、富士見町米野、富士見町赤城山

市町村名	合併・境界変更年月日	区域の変更形式	合併関係市町村名等	町又は大字の名称
高崎市	明33. 4. 1 市制施行		高崎市	本町、嘉多町、堰代町、赤坂町、常盤町、歌川町、並榎町、上和田町、相生町、住吉町、請地町、台町、大橋町、九蔵町、高砂町、山田町、椿町、末広町、成田町、柳川町、寄合町、羅漢町、四ツ屋町、元紺屋町、新紺屋町、中紺屋町、真町、弓町、北通町、東町、田町、白銀町、鞘町、宮元町、連雀町、通町、砂賀町、旭町、八島町、鶴見町、あら町、檜物町、鍛治町、下横町、若松町、新田町、南町、和田町、下和田町一丁目、下和田町二丁目、下和田町三丁目、下和田町四丁目、下和田町五丁目、竜見町、昭和町、高松町
	昭 2. 4. 1	編入	塚沢村	飯塚町、芝塚町、貝沢町、東貝沢町一丁目、東貝沢町二丁目、東貝沢町三丁目、東貝沢町四丁目、岩押町、高関町、江木町、日光町、稲荷町、天神町、飯玉町、問屋町二丁目の一部、問屋町三丁目の一部、問屋町四丁目の一部
			片岡村	片岡町一丁目、片岡町二丁目、片岡町三丁目、聖石町、八千代町一丁目、八千代町二丁目、八千代町三丁目、八千代町四丁目、石原町、乗附町、寺尾町、城山町一丁目、城山町二丁目の一部
	昭14.10. 1	編入	佐野村	佐野窪町、上佐野町、下佐野町、下之城町、下中居町、中居町一丁目の一部、中居町二丁目の一部、中居町三丁目の一部、中居町四丁目の一部、上中居町、和田多中町、新後閑町、栄町、双葉町、北双葉町
	昭26. 4. 1	編入	六郷村	上並榎(ナミエマチ)町、筑縄町、上小塙(コバナマチ)町、下小塙町、下小鳥町、上小鳥町、問屋町一丁目の一部、問屋町二丁目の一部、問屋町三丁目の一部、問屋町西一丁目の一部、問屋町西二丁目の一部、緑町一丁目の一部、緑町二丁目の一部
	昭30. 1.20	編入	新高尾村(前橋市編入地域を除く)	日高町、新保田中町、中尾町、新保町
			中川村	小八木町、大八木町、正観寺町、井野町、浜尻町、問屋町一丁目の一部、問屋町二丁目の一部、問屋町三丁目の一部、問屋町四丁目の一部、問屋町西一丁目の一部、問屋町西二丁目の一部、緑町一丁目の一部、緑町二丁目の一部、緑町三丁目、緑町四丁目
			(碓氷郡)八幡村	八幡町、鼻高町、藤塚町、剣崎町、金井淵町、町屋町、下大島町、若田町
			豊岡村	上豊岡町、中豊岡町、下豊岡町、北久保町
	昭30. 8. 1	編入	長野村	北新波町、南新波町、我峰町、菊地町、楽間町、沖町、行力町、浜川町
	昭31. 9.30	編入	大類村	上大類町、南大類町、宿大類町、中大類町、柴崎町、中居町一丁目の一部、中居町二丁目の一部、中居町三丁目の一部、中居町四丁目の一部
			(多野郡)八幡村	山名町、木部町、阿久津町、根小屋町、城山町二丁目の一部
	昭32. 8. 1	編入	岩鼻村の一部	岩鼻町、台新田町、東中里町、矢中町、中居町一丁目の一部、中居町二丁目の一部、中居町三丁目の一部、中居町四丁目の一部
	昭32. 9. 1	境変	(群南村)	(下大類町)

市町村名	合併・境界変更年月日	区域の変更形式	合併関係市町村名等	町又は大字の名称
(高崎市)	昭34. 4. 1	境変	(群　南　村)	(柴崎町の一部)
			群南村大字下大類の一部	—
	昭36. 4. 1	境変	(群　南　村)	(中大類町の一部)
	昭38. 3.31	編入	倉　賀　野　町	倉賀野町、宮原町
	昭40. 4. 1	境変	(安　中　市)	(八幡町の一部)
	昭40. 9. 1	編入	群　南　村(旧岩鼻村含む)	京目町、大沢町、萩原町、島野町、元島名町、矢島町、西島町、西横手町、宿横手町、中島町、上滝町、下滝町、下斎田町、八幡原町、綿貫町、栗崎町、下大類町
	昭58. 4. 1	境変	(群　馬　町)	(正観寺町の一部)
			群馬町大字菅谷の一部	—
	昭59.12. 1	境変	(箕　郷　町)	(楽間町の一部)
			箕郷町大字下芝の一部	—
	平18. 1.23	編入	倉　渕　村	倉渕町岩氷、倉渕町川浦、倉渕町権田、倉渕町三ノ倉、倉渕町水沼
			箕　郷　町	箕郷町生原、箕郷町柏木沢、箕郷町金敷平、箕郷町上芝、箕郷町下芝、箕郷町白川、箕郷町善地、箕郷町富岡、箕郷町中野、箕郷町西明屋、箕郷町東明屋、箕郷町松之沢、箕郷町矢原、箕郷町和田山
			群　馬　町	足門町、井出町、後疋間町、金古町、北原町、菅谷町、塚田町、稲荷台町、中泉町、中里町、西国分町、東国分町、引間町、冷水町、福島町、保渡田町、三ツ寺町、棟高町
			新　　町	新町
	平18.10.1	編入	榛　名　町	上大島町、上里見町、上室田町、神戸町、下里見町、下室田町、十文字町、白岩町、高浜町、中里見町、中室田町、榛名湖町、榛名山町、本郷町、三ツ子沢町、宮沢町
	平21.6.1	編入	吉　井　町	吉井町池、吉井町石神、吉井町岩井、吉井町岩崎、吉井町大沢、吉井町小串、吉井町片山、吉井町上奥平、吉井町黒熊、吉井町小暮、吉井町小棚、吉井町坂口、吉井町塩、吉井町塩川、吉井町下奥平、吉井町下長根、吉井町神保、吉井町多比良、吉井町高、吉井町多胡、吉井町中島、吉井町長根、吉井町南陽台一丁目、吉井町南陽台二丁目、吉井町南陽台三丁目、吉井町東谷、吉井町深沢、吉井町本郷、吉井町馬庭、吉井町矢田、吉井町吉井、吉井町吉井川

市町村名	合併・境界変更年月日	区域の変更形式	合併関係市町村名等	町又は大字の名称
桐生市	大10. 3. 1 市制施行		桐生市	本町一丁目、本町二丁目、本町三丁目、横山町、本町四丁目、本町五丁目、本町六丁目、稲荷町、錦町一丁目、錦町二丁目、錦町三丁目、織姫町、桜木町、美原町、清瀬町、新宿一丁目、新宿二丁目、新宿三丁目、三吉町一丁目、三吉町二丁目、小梅町、琴平町、浜松町一丁目、浜松町二丁目、仲町一丁目、仲町二丁目、仲町三丁目、川岸町、泉町、東町、高砂町、旭町、東一丁目、東二丁目、東三丁目、東四丁目、東五丁目、東六丁目、東七丁目、末広町、宮前町一丁目、宮前町二丁目、堤町一丁目、堤町二丁目、堤町三丁目、巴町一丁目、巴町二丁目、元宿町、永楽町、小曽根町、宮本町一丁目、宮本町二丁目、宮本町三丁目、宮本町四丁目、宮本町、東久方町一丁目、東久方町二丁目、東久方町三丁目、西久方町一丁目、西久方町二丁目、天神町一丁目、天神町二丁目、天神町三丁目、平井町
	昭 8. 4. 1	編入	境野村	境野町一丁目、境野町二丁目、境野町三丁目、境野町四丁目、境野町五丁目、境野町六丁目、境野町七丁目、広沢町一丁目の一部、広沢町間ノ島
	昭12. 4. 1	編入	広沢村	広沢町一丁目の一部、広沢町二丁目、広沢町三丁目、広沢町四丁目、広沢町五丁目、広沢町六丁目、広沢町七丁目の一部
	昭29.10. 1	編入	梅田村	梅田町一丁目、梅田町二丁目、梅田町三丁目、梅田町四丁目の一部、梅田町五丁目の一部
			相生村	相生町一丁目、相生町二丁目、相生町三丁目、相生町四丁目、相生町五丁目
			川内村の一部	川内町一丁目、川内町二丁目、川内町三丁目、川内町四丁目、川内町五丁目
	昭30. 6. 1	境変	毛里田村大字吉沢の一部	広沢町七丁目の一部
	昭34. 1. 1	編入	栃木県足利郡菱村	菱町一丁目、菱町二丁目、菱町三丁目、菱町四丁目、菱町五丁目
	昭43. 4. 1	境変	栃木県安蘇郡田沼町大字飛駒の一部	梅田町四丁目の一部、梅田町五丁目の一部
	平17. 6.13	編入	新里村	新里町赤城山、新里町板橋、新里町関、新里町高泉、新里町大久保、新里町奥沢、新里町鶴ケ谷、新里町山上（ヤマカミ）、新里町小林、新里町武井、新里町野、新里町新川（ニッカワ）
			黒保根村	黒保根町水沼、黒保根町八木原、黒保根町上田沢、黒保根町下田沢、黒保根町宿廻（シュクメグリ）
伊勢崎市	平17. 1. 1 市制施行	新設	伊勢崎市	曲輪町、大手町、平和町、本町、中央町、緑町、三光町、若葉町、喜多町、宗高町、柳原町、寿町、西田町、華蔵寺町、堤西町、堤下町、八幡町、末広町、乾町、上泉町、八坂町、今泉町二丁目、三和町、本関町、鹿島町、上植木本町、豊城町、上諏訪町、日乃出町、昭和町、宮前町、東本町、下植木町、今泉町一丁目、粕川町、北千木町、南千木町、茂呂町一丁目、茂呂町二丁目、美茂呂町、ひろせ町、茂呂南町、新栄町、波志江町、安堀町、太田町、稲荷町、宮子町、連取本町、連取元町、連取町、田中島町、田中町、東上之宮町、西上之宮町、宮古町、韮塚町、阿弥大寺町、今井町、山王町、堀口町、中町、柴町、戸谷塚町、福島町、八斗島町、除ケ町、大正寺町、富塚町、下道寺町、馬見塚町、長沼町、上蓮町、下蓮町、国領町、飯島町、羽黒町
			赤堀町	西久保町一丁目、西久保町二丁目、西久保町三丁目、曲沢町、赤堀鹿島町、間野谷町、香林町一丁目、香林町二丁目、野町、磯町、西野町、赤堀今井町一丁目、赤堀今井町二丁目、下触町、五目牛町、市場町一丁目、市場町二丁目、堀下町
			（佐波郡）東村	小泉町、平井町、東小保方町、東町、八寸町、三室町、田部井町一丁目、田部井町二丁目、田部井町三丁目、国定町一丁目、国定町二丁目、上田町、西小保方町
			境町	境東、境、境萩原、境百々東、境美原、境百々、境中島、境西今井、境上矢島、境伊与久、境木島、境下渕名、境上渕名、境東新井、境保泉、境保泉一丁目、境上武士、境下武士、境小此木、境島村、境平塚、境新栄、境米岡、境栄、境女塚、境三ツ木

市町村名	合併・境界変更年月日	区域の変更形式	合併関係市町村名等	町又は大字の名称
太田市	平17.3.28 市制施行	新設	太田市	朝日町、新井町、飯田町、飯塚町、石橋町、石原町、泉町、市場町、岩瀬川町、植木野町、牛沢町、内ケ島町、大島町、大鷲町、沖野町、沖之郷町、金山町、上強戸町、上小林町、上田島町、北金井町、清原町、熊野町、強戸町、小舞木町、下小林町、下田島町、下浜田町、城西町、庄屋町、新道町、末広町、菅塩町、スバル町、台之郷町、高瀬町、高林東町、高林西町、高林南町、高林北町、高林寿町、宝町、只上町、鶴生田町、寺井町、天良町、富沢町、富若町、鳥山町、鳥山上町、鳥山中町、鳥山下町、中根町、長手町、成塚町、新島町、新野町、西新町、西長岡町、西野谷町、西本町、西矢島町、韮川町、八幡町、浜町、原宿町、東今泉町、東金井町、東新町、東長岡町、東別所町、東本町、東矢島町、福沢町、藤阿久町、藤久良町、古戸町、別所町、細谷町、本町、丸山町、緑町、南矢島町、茂木町、八重笠町、安良岡町、矢田堀町、矢場町、矢場新町、由良町、吉沢町、米沢町、龍舞町、脇屋町
			尾島町	阿久津町、安養寺町、出塚町、岩松町、大舘町、押切町、尾島町、粕川町、亀岡町、小角田町、すずかけ町、世良田町、太子町、徳川町、備前島町、二ツ小屋町、堀口町、前小屋町、前島町、南ヶ丘町、武蔵島町
			新田町	新田赤堀町、新田市町、新田市野井町、新田市野倉町、新田大町、新田大根町、新田金井町、新田嘉祢町、新田上江田町、新田上田中町、新田上中町、新田木崎町、新田小金井町、新田小金町、新田権右衛門町、新田下江田町、新田下田中町、新田反町町、新田高尾町、新田多村新田町、新田溜池町、新田天良町、新田中江田町、新田萩町、新田花香塚町、新田早川町、新田瑞木町、新田村田町
			藪塚本町	大久保町、大原町、藪塚町、山之神町、寄合町、六千石町
	平22.3.1	境変	(埼玉県深谷市)	(二ッ小屋町の一部、前小屋町の一部)
			埼玉県深谷市高島の一部	大舘町の一部
沼田市	昭29.4.1	新設	沼田町	東倉内町、西倉内町、柳町、高橋場町、材木町、桜町、上原町、東原新町、西原新町、上之町、馬喰(バクロマチ)町、中町、坊新田町、下之町、鍛冶町、榛名町、清水町、薄根町
			利南村	戸鹿野町、新町、沼須町、上沼須町、下久屋町、上久屋町、久屋原町、横塚町、栄町
			池田村	佐山町、上発知町、中発知町、発知新田町、下発知町、岡谷町、奈良町、秋塚町
			薄根村	下沼田町、白岩町、硯田町、恩田町、井土上町、宇楚井町、原町、堀廻町、大釜町、善桂寺町、石墨町、戸神町、町田町
			川田村	上川田町、下川田町、今井町、屋形原町、岩本町
	昭47.9.1	境変	(白沢村)	(上久屋町、横塚町の一部)
			白沢村大字上古語父、下古語父の一部	—
	平17.2.13	編入	白沢村	白沢町高平、白沢町生枝、白沢町岩室、白沢町尾合、白沢町平出、白沢町上古語父、白沢町下古語父
			利根村	利根町追貝、利根町平川、利根町大楊、利根町高戸谷、利根町老神、利根町大原、利根町園原、利根町穴原、利根町根利、利根町小松、利根町柿平、利根町日向南郷、利根町日影南郷、利根町青木、利根町砂川、利根町輪組、利根町多那、利根町二本松、利根町千鳥、利根町石戸新田

市町村名	合併・境界変更年月日	区域の変更形式	合併関係市町村名等	町又は大字の名称
館林市	昭29. 4. 1	新設	館林町	本町一丁目、本町二丁目、本町三丁目、本町四丁目、千代田町、富士見町、栄町、仲町、西本町、代官町、台宿町、朝日町、大手町、城町、尾曳町
			郷谷村	広内町、加法師町、当郷町、若宮町、瀬戸谷町、坂下町、東広内町、細内町、千塚町、田谷町、四ツ谷町
			大島村	大島町
			赤羽村	上赤生田町、赤生田本町、赤生田町、羽附町、花山町、楠町、羽附旭町
			六郷村	新宿一丁目、新宿二丁目、緑町一丁目、緑町二丁目、松原一丁目、松原二丁目、つつじ町、美園町、小桑原町、富士原町、西美園町、堀工町、近藤町、分福町、南美園町、青柳町、苗木町、諏訪町、松原三丁目、東美園町
			三野谷村	野辺町、上三林町、下三林町、入ヶ谷町
			多々良村	高根町、北成島町、成島町、大谷町、赤土町、松沼町、木戸町、日向町、大街道一丁目、大街道二丁目、大街道三丁目、西高根町、新栄町
			渡瀬村	足次町、岡野町、大新田町、下早川田町、上早川田町、傍示(ホウジ)、塚町(ツカチョウ)
	昭29. 8. 1	境変	西谷田村大字大曲の一部	—
			伊奈良村大字籾谷の一部	—
	昭32. 8. 1	境変	邑楽村大字赤堀の一部	—
	昭33. 4. 1	境変	明和村大字大輪の一部	—
	昭43. 1.10	境変	板倉町大字籾谷の一部	—
	昭43.11. 1	境変	板倉町大字籾谷の一部	—
	昭47. 5. 1	境変	邑楽町大字赤堀の一部	—
	昭47.10. 1	境変	邑楽町大字鶉の一部	—
	昭52. 9. 1	境変	板倉町大字岩田の一部	—
	昭53.12. 1	境変	邑楽町大字赤堀の一部	—
	昭55. 6. 1	境変	佐野市下羽田町の一部	—
渋川市	平18. 2.20 市制施行	新設	渋川市	渋川、阿久津、金井、南牧(ナンモク)、川島、祖母島(ウバシマ)、有馬、八木原、半田(ハンダ)、行幸田(ミユキダ)、石原、中村
			伊香保町	伊香保町伊香保、伊香保町湯中子(ユナカゴ)、伊香保町水沢
			小野上村	小野子、村上
			子持村	上白井(カミシロイ)、中郷、横堀、北牧(キタモク)、吹屋、白井(シロイ)
			赤城村	赤城町津久田、赤城町敷島、赤城町長井小川田、赤城町深山(ミヤマ)、赤城町棚下、赤城町持柏木、赤城町溝呂木、赤城町北上野、赤城町勝保沢、赤城町見立、赤城町滝沢、赤城町上三原田、赤城町三原田、赤城町樽、赤城町宮田、赤城町栄、赤城町北赤城山、赤城町南赤城山
			北橘村	北橘町八崎、北橘町分郷八崎、北橘町小室、北橘町下南室(ナムロ)、北橘町上南室、北橘町上箱田、北橘町箱田、北橘町下箱田、北橘町真壁、北橘町赤城山

市町村名	合併・境界変更年月日	区域の変更形式	合併関係市町村名等	町又は大字の名称
藤岡市	昭29. 4. 1	新設	藤岡町	藤岡、小林
			神流村	上戸塚、下戸塚、下栗須、岡之郷
			小野村	森、立石、立石新田、中島、森新田、中、上栗須、中栗須
			美土里村	上大塚、中大塚、下大塚、本動堂、篠塚、上落合
			美九里村	根岸、本郷、川除、牛田、神田、矢場、保美、三本木、高山
	昭30. 3. 1	編入	平井村	東平井、西平井、鮎川、緑埜、白石、三ツ木
			日野村	金井、下日野、上日野
	昭31.12. 1	境変	(新町)	(立石新田の一部)
	平18. 1. 1	編入	鬼石町	鬼石、浄法寺、譲原、保美濃山、坂原、三波川
富岡市	平18. 3.27 市制施行	新設	富岡市	富岡、七日市、曽木、田篠、君川、星田、黒川、別保、上黒岩、下黒岩、一ノ宮、宇田、宮崎、神農原、田島、大島、上高瀬、中高瀬、下高瀬、内匠、野上、岩染、南後箇、岡本、上高尾、下高尾、藤木、桑原、小桑原、相野田、白岩、後賀、蕨、南蛇井、中沢、蚊沼、神成、上小林、上丹生、下丹生、原
			妙義町	妙義町妙義、妙義町中里、妙義町行沢、妙義町諸戸、妙義町岳、妙義町大牛、妙義町菅原、妙義町古立、妙義町北山、妙義町上高田、妙義町下高田、妙義町八木連
安中市	平18. 3.18 市制施行	新設	安中市	中宿、安中、高別当、古屋、小俣、中宿一丁目、安中一丁目、安中二丁目、安中三丁目、安中四丁目、安中五丁目、原市、嶺、郷原、簗瀬、原市一丁目、原市二丁目、原市三丁目、原市四丁目、上磯部、西上磯部、東上磯部、下磯部、大竹、磯部一丁目、磯部二丁目、磯部三丁目、磯部四丁目、中野谷、鷺宮、上間仁田、下間仁田、岩井、野殿、大谷、板鼻、板鼻一丁目、板鼻二丁目、西上秋間、東上秋間、中秋間、下秋間、秋間みのりが丘、上後閑、中後閑、下後閑
			松井田町	松井田町新堀、松井田町松井田、松井田町横川、松井田町五料、松井田町峠、松井田町坂本、松井田町原、松井田町入山、松井田町北野牧、松井田町西野牧、松井田町人見、松井田町二軒在家、松井田町八城、松井田町行田、松井田町下増田、松井田町高梨子、松井田町国衙、松井田町小日向、松井田町土塩、松井田町新井、松井田町上増田
みどり市	平18. 3.27 市制施行	新設	(勢多郡)東村	東町荻原、東町花輪、東町小夜戸、東町小中、東町神戸、東町座間、東町草木、東町沢入
			笠懸町	笠懸町阿左美、笠懸町久宮、笠懸町鹿、笠懸町西鹿田
			大間々町	大間々町大間々、大間々町桐原、大間々町高津戸、大間々町塩原、大間々町浅原、大間々町長尾根、大間々町小平、大間々町上神梅、大間々町下神梅、大間々町塩沢
北群馬郡	榛東村(桃井村) 昭34. 8. 1 名称変更	昭32. 3.30	新設	桃井村	長岡、山子田、新井、上野原
				相馬村の一部	広馬場
		昭34. 1. 1	境変	箕郷町大字柏木沢の一部	—
	吉岡町 平 3. 4. 1 町制施行	昭30. 4. 1	新設	明治村	小倉、上野田、下野田、北下、南下、陣場
				駒寄村	大久保、漆原
多野郡	上野村	明22. 4. 1		上野村	乙母(オトモ)、川和、勝山、新羽(ニッパ)、野栗沢、乙父(オッチ)、楢原
	神流町	平15. 4. 1	新設	万場町	柏木、麻生、生利(ショウリ)、万場、塩沢、森戸、黒田、小平、相原、青梨、船子
				中里村	魚尾(ヨノオ)、神ケ原(カガハラ)、平原(ヘバラ)、尾附

市町村名		合併・境界変更年月日	区域の変更形式	合併関係市町村名等	町又は大字の名称
甘楽郡	下仁田町	昭30.3.10	新設	下仁田町	下仁田、吉崎、川井、栗山
				小坂村	上小坂、中小坂、下小坂、東野牧
				西牧村	本宿、西野牧、南野牧
				青倉村	青倉、平原、大桑原、宮室、風口
				馬山村	馬山、白山
		昭31.4.1	境変	南牧村大字小沢の一部	下郷
	南牧村	昭30.3.15	新設	尾沢村	砥沢、羽沢、星尾、熊倉
				月形村	大日向、大仁田、六車
				磐戸村	小沢、大塩沢、磐戸、千原、檜沢
		昭31.4.1	境変	(下仁田町)	(大字小沢の一部)
	甘楽町	昭34.2.1	新設	小幡町	小幡、上野、轟(トドロク)、国峰、善慶寺、秋畑
				新屋村	白倉、天引、金井、造石、庭谷
				福島町の一部	福島、小川
		昭48.12.1	境変	(吉井町)	(大字金井の一部)
吾妻郡	中之条町	昭30.4.15	新設	中之条町	中之条町、伊勢町、西中之条、青山、市城
				沢田村	山田、折田、上沢渡、下沢渡、四万
				伊参村	岩本、蟻川(アリガワ)、五反田、大道
				名久田村	平、横尾、大塚(オオツカ)、赤坂、栃窪
		平22.3.28	編入	六合村	小雨、生須、太子(オオシ)、赤岩、日影、入山
	長野原町	明22.5		長野原町	川原畑、川原湯、横壁、林、長野原、大津、羽根尾、古森、与喜屋、応桑、北軽井沢
	嬬恋村	明22.4.1		嬬恋村	田代、干俣、大笹、大前、西窪、門貝、三原、鎌原、芦生田、袋倉、今井
	草津町	明33.7.1		草津町	草津、前口
	高山村	明22.4.1	新設	中山村	中山
				尻高村	尻高(シッタカ)
	東吾妻町	平18.3.27町制施行	新設	東村	五町田、箱島、岡崎、新巻、奥田
				吾妻町	岩井、植栗、小泉、泉沢、原町、川戸、金井、郷原、矢倉、岩下、松谷、三島、厚田、大戸、萩生、本宿、須賀尾、大柏木
利根郡	片品村	明22.4.1		片品村	須賀川、御座入(ミザノリ)、菅沼、築地、下平、摺渕、幡谷、花咲、針山、東小川、越本、土出、戸倉、鎌田
	川場村	明22.4.1	新設	川場村	門前、谷地、川場湯原、中野、太田川、小田川、萩室、立岩、生品、天神
	昭和村	昭33.11.1	新設	久呂保村	森下、橡久保(トチクボ)、川額(カワハケ)、赤城原
				糸之瀬村	糸井、貝野瀬
		昭36.8.1	境変	利根村の一部(旧赤城根村)	生越(オゴセ)
	みなかみ町	平17.10.1町制施行	新設	月夜野町	後閑、師(モロ)、真庭、政所、上牧、奈女沢(ナメザワ)、大沼、下牧、月夜野、小川、石倉、下津、上津
				水上町	藤原、夜後、粟沢、綱子、幸知、湯桧曽(ユビソ)、大穴、吉本、鹿野沢、小日向、高日向、寺間、小仁田、川上、湯原、阿能川、谷川、向山
				新治村	永井、吹路、猿ヶ京温泉、相俣、須川、東峰、西峰須川、入須川、布施、新巻、羽場、師田、湯宿温泉

市町村名		合併・境界変更年月日	区域の変更形式	合併関係市町村名等	町又は大字の名称
佐波郡	玉村町	昭32.8.1	新設	玉村町	上新田、与六分、下新田、上之手、上飯島、角渕、南玉、福島、斉田、後箇、上茂木、下茂木、川井、飯倉、五料、小泉、下之宮、箱石、宇貫、八幡原
				上陽村	飯塚、藤川、樋越、上福島、西善、中内、山王、東善
		昭32.10.15	境変	群南村の一部	板井
		昭35.4.1	境変	(前橋市)	(西善、中内、山王、東善)
		昭51.10.1	境変	(伊勢崎市)	(五料の一部)
邑楽郡	板倉町	昭30.2.1 町制施行	新設	西谷田村	除川(ヨケガワ)、西岡、西岡新田、大曲、大荷場、細谷、離(ハナレ)
				海老瀬村	海老瀬、朝日野一丁目、朝日野二丁目、朝日野三丁目、朝日野四丁目、泉野一丁目、泉野二丁目、泉野三丁目
				大箇野村	下五箇、大高嶋、飯野
				伊奈良村	板倉、岩田、籾谷、内蔵新田、大蔵
	明和町 平10.10.1 町制施行	昭30.3.1	新設	千江田村	下江黒、上江黒、斗合田、千津井、江口、田島
				梅島村	新里(ニッサト)、梅原、中谷、南大島
				佐貫村	大輪、須賀、川俣、大佐貫、矢島、入ヶ谷
		昭33.4.1	境変	(館林市)	(大字大輪の一部)
	千代田町 昭57.4.1 町制施行	昭30.3.31	新設	永楽村	赤岩、舞木、新福寺、福島、鍋谷、赤岩西、舞木東
				富永村	瀬戸井、上五箇、上中森、下中森、萱野、木崎、昭和
				長柄村	—
		昭31.9.30	境変	(中島村)	(篠塚、狸塚、赤堀…旧長柄村)
	大泉町	昭32.3.31	新設	大川村	坂田、古氷(フルコオリ)、寄木戸、仙石、古海、吉田、日の出、富士三丁目の一部、坂田一丁目、坂田二丁目の一部、坂田三丁目、坂田四丁目、坂田五丁目の一部、坂田六丁目、坂田七丁目、仙石一丁目、仙石二丁目、仙石三丁目、仙石四丁目、丘山
				小泉町	上小泉、下小泉、住吉、富士一丁目、富士二丁目、富士三丁目の一部、西小泉一丁目、西小泉二丁目、西小泉三丁目、西小泉四丁目、西小泉五丁目、中央一丁目、中央二丁目、中央三丁目、朝日一丁目、朝日二丁目、朝日三丁目、朝日四丁目、朝日五丁目、東小泉一丁目、東小泉二丁目、東小泉三丁目、城之内一丁目、城之内二丁目、城之内三丁目、城之内四丁目、城之内五丁目、北小泉一丁目、北小泉二丁目、北小泉三丁目、北小泉四丁目、いずみ一丁目、いずみ二丁目、坂田二丁目の一部、坂田五丁目の一部
	邑楽町 (中島村) 昭32.1.1 名称変更 昭43.4.1 町制施行	昭30.3.1	新設	中野村	中野、鶉新田、鶉(ウズラ)、光善寺、新中野、明野
				高島村	藤川、秋妻、石打
		昭31.9.30	境変	千代田村の一部(旧長柄村)	篠塚、狸塚(ムジナツカ)、赤堀

(注)1 令和7年6月1日現在のものである。

2 「区域の変更形式」欄の「新設」は新設合併、「編入」は編入合併、「境変」は境界変更(市町村数の減少を伴わないもの)、「合併関係市町村名等」欄の( )の市町村は境界変更により当該市町村の区域を編入した市町村、「町又は大字の名称」欄の( )は境界変更により減少した区域をそれぞれ示すものである。

3 「町又は大字の名称」欄の名称は、当該市町村内の地方自治法上のすべての町又は大字名であり、いわゆる公称区域名である。また、同欄中、下線の施してあるものは、住居表示を実施した町である。

4） 特別地方公共団体の現況表

令和7年4月1日現在

◎ 一部事務組合

区分	一部事務組合の名称 （団体コード）	設置 年月日	組織団体名	処理する事務	事務所の所在地 電話番号
県と市町村による一部事務組合	高崎工業団地造成組合 (108022)	昭39. 6.19	群馬県・高崎市	工業団地造成	〒370-8501 高崎市高松町35番地1 （高崎市役所内） (027)321-1111
山林経営、財産管理を主とした一部事務組合	烏帽子山植林組合 (108065)	明42.11.30	渋川市・中之条町・東吾妻町	山林経営	〒377-0892 東吾妻町大字原町1046番地 （東吾妻町役場内） (0279)68-2111
	群馬県市町村会館管理組合 (108766)	昭47. 2.25	全市町村	財産管理	〒371-0846 前橋市元総社町335番地8 （群馬県市町村会館内） (027)290-1366
医療（病院経営）を主とした一部事務組合	桐生地域医療企業団 (事)(108154)	昭26.4.5	桐生市・みどり市	医療	〒376-0024 桐生市織姫町6番3号 （桐生厚生総合病院内） (0277)44-7171
	多野藤岡医療事務市町村組合 (事)(108162)	昭25.12. 5	高崎市（吉井町区域）・藤岡市・上野村・神流町	医療	〒375-8503 藤岡市中栗須813番地1 （公立藤岡総合病院内） (0274)22-3311
	邑楽館林医療企業団 (普)(108910)(事)(108189)	昭39. 7.21	館林市・板倉町・明和町・千代田町・大泉町・邑楽町	医療	〒374-8533 館林市成島町262番地1 （公立館林厚生病院内） (0276)72-3140
	富岡地域医療企業団 (108936)	昭52. 7. 1	富岡市・甘楽町	医療	〒370-2316 富岡市富岡2073番地1 （公立富岡総合病院内） (0274)63-2111
	下仁田南牧医療事務組合 (108944)	昭52. 7. 1	下仁田町・南牧村	医療	〒370-2601 下仁田町大字下仁田409 （下仁田厚生病院内） (0274)82-3555
	西吾妻福祉病院組合 (事)(109134)	平11. 2.10	長野原町・嬬恋村・草津町・中之条町	医療	〒377-1308 長野原町大字大津746番地4 (0279)82-0232
し尿ごみ処理を主とした一部事務組合	館林衛生施設組合 (108391)	昭39. 9. 9	館林市・板倉町・明和町・千代田町	し尿処理 ごみ処理（千代田町を除く）	〒374-0013 館林市赤生田町65番地1 (0276)72-1624
	西吾妻衛生施設組合 (108421)	昭41. 4.11	長野原町・嬬恋村・草津町	し尿処理	〒377-1521 嬬恋村大字今井285番地 (0279)97-2171
	西吾妻環境衛生施設組合 (108707)	昭46. 5.20	長野原町・嬬恋村	ごみ処理	〒377-1305 長野原町大字与喜屋1610番地1 (0279)82-2736
	吾妻東部衛生施設組合 (108405)	昭40.12. 4	中之条町・高山村・東吾妻町	し尿 ごみ処理	〒377-0424 中之条町大字中之条町316番地1 (0279)75-2099
	沼田市外二箇村清掃施設組合 (108758)	昭47. 1. 7	沼田市・川場村・昭和村	し尿 ごみ処理	〒378-0033 沼田市白岩町226番地 (0278)23-1009
	利根東部衛生施設組合 (108928)	昭52. 4.27	沼田市・片品村	ごみ処理	〒378-0403 片品村大字菅沼251番地10 （尾瀬クリーンセンター内） (0278)58-2016
	甘楽西部環境衛生施設組合 (108383)	昭39. 8.27	下仁田町・南牧村	し尿 ごみ処理 火葬場	〒370-2601 下仁田町大字下仁田682番地 （下仁田町役場内） (0274)64-8811
	大泉町外二町環境衛生施設組合 (108901)	昭51. 3.22	千代田町・大泉町・邑楽町	ごみ処理 火葬場	〒370-0512 大泉町大字上小泉330番地1 (0276)63-1266
	太田市外三町広域清掃組合 (109142)	平11. 5. 1	太田市・千代田町・大泉町・邑楽町	ごみ処理 火葬場	〒373-0842 太田市細谷町604番地1 (0276)33-7980
	吾妻環境施設組合 (109207)	令2.7.27	中之条町・長野原町・嬬恋村・草津町・高山村・東吾妻町	ごみ処理	〒377-0892 東吾妻町大字原町1046番地 （東吾妻町役場内） (0279)68-2111

区分	一部事務組合の名称 （団体コード）	設置 年月日	組織団体名	処理する事務	事務所の所在地 電話番号
消防を主とした一部事務組合	館林地区消防組合 (108618)	昭47. 4. 1	館林市・板倉町・明和町・千代田町・邑楽町	消防事務	〒374-0015 館林市上赤生田町4050番地1 (0276)72-7229
	高崎市・安中市消防組合 (108634)	昭45. 9. 1	高崎市・安中市	消防事務	〒370-0861 高崎市八千代町一丁目13番10号 (027)322-2393
広域行政を主とした一部事務組合	利根沼田広域市町村圏振興整備組合 (108626)	昭45. 7. 3	沼田市・片品村・川場村・昭和村・みなかみ町	広域行政 消防事務 ごみ処理 火葬場	〒378-0051 沼田市上原町1801番地2 （利根沼田文化会館内） (0278)22-3691
	渋川地区広域市町村圏振興整備組合 (108731)	昭46. 9. 1	渋川市・吉岡町・榛東村	広域行政 消防事務 ごみ、し尿処理 火葬場 医療	〒377-0007 渋川市石原1434番地1 (0279)60-5200
	富岡甘楽広域市町村圏振興整備組合 (108740)	昭46. 9. 1	富岡市・下仁田町・南牧村・甘楽町	広域行政 消防事務 し尿処理	〒370-2316 富岡市富岡2486番地7 (0274)62-5261
	吾妻広域町村圏振興整備組合 (普)(108804)(事)(109088)	昭47. 6. 1	中之条町・長野原町・嬬恋村・草津町・高山村・東吾妻町	広域行政 消防事務 医療	〒377-0423 中之条町大字伊勢町1003番地10 (0279)75-4700
	多野藤岡広域市町村圏振興整備組合 (108821)	昭47. 8. 1	高崎市（吉井町区域）・藤岡市・上野村・神流町	広域行政 消防事務 し尿処理	〒375-0014 藤岡市下栗須124番地6 (0274)24-1621
退職手当・補償等を主とした一部事務組合	群馬県市町村総合事務組合 (109061)	平 2.10. 1	全市町村 25一部事務組合、群馬県後期高齢者医療広域連合	消防団員補償 町村職員等退職手当 自然災害補償	〒371-0846 前橋市元総社町335番地8 （群馬県市町村会館内） (027)290-1352
教育(学校運営)を主とした一部事務組合	利根沼田学校組合 (108839)	昭47.12.23	沼田市・片品村・川場村・昭和村・みなかみ町	高等学校の設置及び管理	〒379-1313 みなかみ町月夜野591番地 （利根商業高等学校内） (0278)62-2202
水道事業を主とした一部事務組合	群馬東部水道企業団 (109193)	平27.10.1	太田市・館林市・みどり市・板倉町・明和町・千代田町・大泉町・邑楽町	水道事業	〒373-0853 太田市浜町11番28号 (0276)45-2731

◎ 広域連合

広域連合名	設置年月日	組織団体名	処理する事務	事務所の所在地
群馬県後期高齢者医療広域連合	平19.2.19	県内全市町村	後期高齢者医療制度に係る事務 資格の管理 医療給付 保険料の賦課 保健事業	〒371-0854 前橋市大渡町一丁目10番地7 (群馬県公社総合ビル6階) (027)256-7171

◎ 財産区

財産区設置市町村名	財産区名	財産の種別	財産区議会の設置の有無	事務所の所在地
藤岡市	藤岡市三波川財産区	山林 (135ha)	無 (財産区管理会を設置している。)	〒370-1492 藤岡市鬼石170番地1 （鬼石総合支所内） (0274)52-3111

資　料　編

【行財政】

1.1 市町村の変遷一覧・・・・・・・・・・・・・・・・・・・・・・107

1.2 市町村長等名簿・・・・・・・・・・・・・・・・・・・・・・・108

1.3 議員定数及び定例会開催状況一覧表・・・・・・・・・・・・・109

1.4 財政状況・・・・・・・・・・・・・・・・・・・・・・・・・・110

1.5 姉妹都市等提携状況一覧表（国外・国内）・・・・・・・・・・115

【統計】

2.1 人口及び面積等・・・・・・・・・・・・・・・・・・・・・・・120

2.2 産業別就業者数・・・・・・・・・・・・・・・・・・・・・・・121

【地域指定・計画】

3.1 主な地域指定の状況一覧表・・・・・・・・・・・・・・・・・・122

3.2 市町村総合計画状況一覧表・・・・・・・・・・・・・・・・・・123

【公共施設】

4.1 公共施設の状況・・・・・・・・・・・・・・・・・・・・・・・125

4.2 公の施設・指定管理者制度導入状況一覧表・・・・・・・・・・129

4.3 文化会館等一覧表・・・・・・・・・・・・・・・・・・・・・・132

4.4 博物館等施設一覧表・・・・・・・・・・・・・・・・・・・・・134

4.5 日帰り公営温泉施設一覧表・・・・・・・・・・・・・・・・・・136

【公営企業・土地開発公社・三セク】

5.1 市町村別地方公営企業実施状況一覧表・・・・・・・・・・・・138

5.2 市町村土地開発公社一覧表・・・・・・・・・・・・・・・・・・139

5.3 市町村が出資、出えんする第三セクター一覧表・・・・・・・・140

【特色ある地域の個性】

6.1 市町村章一覧表・・・・・・・・・・・・・・・・・・・・・・・142

6.2 市町村の花・木・鳥一覧表・・・・・・・・・・・・・・・・・・145

6.3 市町村マスコットキャラクター一覧表・・・・・・・・・・・・146

6.4 原動機付自転車等の新課税標識導入状況一覧表・・・・・・・148

1.1　市町村数の変遷一覧

令和7年4月1日現在

年　月	群馬県				全国				備考
	市	町	村	計	市	町	村	計	
明治 21年	－	111	1,102	1,213	－	(71,314)		71,314	
22年	－	35	171	206	39	(15,820)		15,859	市制町村制施行 **【明治の大合併】**
昭和 22年	4	40	153	197	210	1,784	8,511	10,505	地方自治法施行
28年10月	5	40	151	196	286	1,966	7,616	9,868	町村合併促進法施行
36年 6月	11	28	36	75	556	1,935	981	3,472	**【昭和の大合併】**
40年 4月	11	27	34	72	560	2,005	827	3,392	市町村合併特例法施行
50年 4月	11	28	31	70	643	1,974	640	3,257	〃　　延長
60年 4月	11	29	30	70	651	2,001	601	3,253	〃　　延長
平成　7年 4月	11	32	27	70	663	1,994	577	3,234	〃　　延長
10年10月	11	33	26	70	670	1,994	568	3,232	**明和村町制**
15年 4月	11	33	25	69	677	1,961	552	3,190	**【平成の合併】** 万場町・中里村＝**神流町**
16年12月	11	32	23	66	712	1,736	481	2,929	**前橋市、**大胡町、宮城村、粕川村
17年 1月	11	30	22	63	712	1,695	462	2,869	伊勢崎市、赤堀町、(佐波)東村、境町＝**伊勢崎市**
17年 2月	11	30	20	61	721	1,613	419	2,753	**沼田市、**白沢村、利根村
17年 3月	11	27	20	58	729	1,465	377	2,571	太田市、尾島町、新田町、藪塚本町 ＝**太田市**
17年 6月	11	27	18	56	740	1,303	329	2,372	**桐生市、**新里村、黒保根村
17年10月	11	26	17	54	750	1,178	288	2,216	月夜野町、水上町、新治村 ＝**みなかみ町**
18年 1月	11	25	17	53	761	1,044	247	2,052	**藤岡市、**鬼石町
	11	22	16	49	761	1,025	241	2,027	**高崎市、**倉渕村、箕郷町、群馬町、新町
18年 2月	11	21	12	44	763	1,006	229	1,998	渋川市、伊香保町、小野上村、子持村、北橘村、赤城村 ＝**渋川市**
18年 3月	11	20	12	43	767	967	218	1,952	安中市、松井田町＝**安中市**
	11	19	12	42	715	874	200	1,789	富岡市、妙義町＝**富岡市**
	12	17	11	40					笠懸町、大間々町、(勢多)東村 ＝**みどり市**
	12	17	10	39					(吾妻)東村、吾妻町＝**東吾妻町**
					777	846	198	1,821	
18年10月	12	16	10	38	779	842	196	1,817	**高崎市、**榛名町
21年 5月	12	16	9	37	783	802	191	1,776	**前橋市、**富士見村
21年 6月	12	15	9	36	783	801	191	1,775	**高崎市、**吉井町
22年 3月	12	15	8	35	786	764	184	1,734	**中之条町、**六合村
					786	757	184	1,727	
30年10月	12	15	8	35	792	743	183	1,718	
増　減	**+1**	**▲18**	**▲18**	**▲35**	**＋122**	**▲1,251**	**▲385**	**▲1,514**	**※平成10年以降の増減**

1.2　市町村長等名簿

（令和7年11月13日現在）

市町村名		首長	期	任期満了	副市町村長	任期満了	議長	副議長
市	前橋市	小川　晶	1	10.2.27	細谷　精一	10.3.31	富田　公隆	藤江　彰
					猪俣　理恵	11.3.31		
	高崎市	富岡　賢治	4	9.5.1	兵藤　公保	10.3.31	根岸　赴夫	後藤　彰
					曽根　光広	10.3.31		
	桐生市	荒木　恵司	2	9.5.1	西條　敦史	11.9.9	人見　武男	山之内　肇
	伊勢崎市	臂　泰雄	2	11.1.22	下城　賢治	11.3.31	大木　光	手島　良市
					藤原　通孝	8.3.31		
	太田市	穂積　昌信	1	11.4.16	大澤　美和子	11.5.31	星野　一広	渡辺　謙一郎
	沼田市	星野　稔	1	8.5.9	川田　正樹	8.6.30	桑原　敏彦	山宮　敏夫
	館林市	多田　善洋	2	11.4.1	相澤　均	11.7.11	渋谷　理津子	川村　幸人
	渋川市	星名　建市	1	11.9.12	未選任		安カ川　信之	板倉　正和
	藤岡市	新井　雅博	2	8.5.9	田中　政文	11.9.18	針谷　賢一	窪田　行隆
	富岡市	榎本　義法	2	8.4.22	大島　康弘	10.3.31	矢野　勅仁	木田　嘉之
	安中市	岩井　均	1	8.4.22	清水　昭芳	8.6.2	佐藤　貴雄	小川　剛
	みどり市	須藤　昭男	2	8.4.22	塚越　昭一	9.3.31	杉山　英行	松井　篤
北群馬郡	榛東村	南千　晴	1	9.5.17	小池　秀樹	9.6.6	善養寺　孝	波多野　佐和子
	吉岡町	柴崎　徳一郎	2	9.4.26	髙田　栄二	9.6.4	富岡　大志	冨岡　栄一
多野郡	上野村	黒澤　八郎	3	11.6.13	※条例により不設置		松元　平吉	塚田　六己
	神流町	坂本　英夫	1	11.6.21	未選任		黒田　武	今井　靖
甘楽郡	下仁田町	岩崎　正春	1	10.12.4	未選任		岡田　邦敏	堀口　博志
	南牧村	長谷川　最定	3	8.4.30	※条例により不設置		相馬　政之	青木　健太郎
	甘楽町	森平　仁志	1	10.7.22	未選任		金田　倍視	山田　光男
吾妻郡	中之条町	外丸　茂樹	1	8.11.29	篠原　良春	9.1.11	安原　賢一	小栗　芳雄
					未選任			
	長野原町	萩原　睦男	3	8.4.29	梶野　寛丈	9.4.30	黒岩　巧	入澤　信夫
	嬬恋村	熊川　栄	5	9.4.30	黒岩　彰	10.3.31	佐藤　鈴江	黒岩　敏行
	草津町	黒岩　信忠	4	8.1.29	福田　隆次	10.3.31	宮﨑　謹一	金丸　勝利
	高山村	後藤　幸三	3	8.3.30	平形　郁雄	10.6.30	後藤　明宏	後藤　肇
	東吾妻町	中澤　恒喜	4	8.4.22	石村　文明	9.6.7	高橋　弘	重野　能之
利根郡	片品村	梅澤　志洋	3	11.11.12	金子　賢司	7.12.31	髙山　悦夫	萩原　和典
	川場村	外山　京太郎	3	9.4.26	角田　圭一	10.3.31	小菅　秋雄	黒田　まり子
	昭和村	髙橋　幸一郎	1	10.5.30	未選任		永井　一行	沢浦　典子
	みなかみ町	阿部　賢一	1	8.10.27	茂木　直人	10.3.31	小林　洋	森　健治
佐波郡	玉村町	石川　眞男	2	10.1.31	萩原　保宏	8.4.30	新井　賢次	月田　均
邑楽郡	板倉町	小野田　富康	1	10.11.16	未選任		荒井　英世	森田　義昭
	明和町	冨塚　基輔	3	9.4.25	瀬下　嘉彦	9.10.31	藤野　一也	栗原　孝夫
	千代田町	高橋　純一	3	10.3.24	宗川　正樹	10.3. 31	森　雅哉	酒巻　広明
	大泉町	村山　俊明	4	11.5.4	竹内　寿治	9.3.31	山口　将	澁木　茂
	邑楽町	橋本　光規	1	9.12.18	関口　春彦	10.3.31	松島　茂喜	黒田　重利

1.3　議員定数及び定例会開催状況一覧表

令和7年5月1日現在

市町村名		条例定数	現員数			令和6年定例会開催状況			
			男	女	計	3 月	6 月	9 月	12 月
市	前橋市	38	31	7	38	5月 8日～30日	7月 2日～19日	9月 3日～26日	11月28日～12月17日
	高崎市	38	33	5	38	2月22日～3月18日	6月10日～26日	9月 6日～27日	11月29日～12月16日
	桐生市	22	20	1	21	2月15日～3月19日	5月31日～6月21日	8月28日～9月20日	11月29日～12月20日
	伊勢崎市	30	24	5	29	2月21日～3月21日	6月 6日～24日	9月 2日～30日	11月29日～12月17日
	太田市	30	26	4	30	2月15日～3月15日	6月14日～28日	9月 3日～27日	11月27日～12月13日
	沼田市	18	15	3	18	2月27日～3月18日	6月 4日～14日	8月27日～9月17日	12月 3日～16日
	館林市	18	11	6	17	3月 1日～21日	6月 7日～24日	9月 6日～26日	12月 6日～19日
	渋川市	18	14	4	18	2月28日～3月25日	6月13日～26日	9月 4日～27日	11月29日～12月12日
	藤岡市	18	16	2	18	2月28日～3月19日	6月13日～26日	9月 2日～19日	11月28日～12月11日
	富岡市	18	15	3	18	2月29日～3月21日	6月 3日～14日	9月 2日～20日	11月29日～12月12日
	安中市	20	17	3	20	2月27日～3月19日	6月10日～24日	8月30日～9月20日	11月29日～12月13日
	みどり市	18	15	3	18	2月20日～3月21日	6月 4日～25日	8月26日～9月19日	11月28日～12月18日
北群馬郡	榛東村	12	7	5	12	3月 4日～18日	6月 4日～14日	9月 2日～19日	11月28日～12月9日
	吉岡町	14	13	1	14	3月 1日～18日	6月 3日～12日	9月 2日～13日	12月 2日～12日
多野郡	上野村	8	7	0	7	3月 8日～19日	6月19日	9月13日～26日	12月13日
	神流町	8	7	0	7	3月 7日～14日	6月20日	9月12日～19日	12月11日
甘楽郡	下仁田町	10	10	0	10	3月 5日～19日	6月12日～20日	9月 9日～20日	12月 9日～20日
	南牧村	8	8	0	8	3月 5日～15日	6月 6日～14日	9月 2日～12日	12月 5日～13日
	甘楽町	12	11	1	12	3月 7日～14日	6月 7日～13日	9月 6日～13日	12月 6日～12日
吾妻郡	中之条町	15	13	2	15	3月 6日～19日	6月 5日～18日	9月 4日～18日	12月 4日～19日
	長野原町	10	10	0	10	3月 5日～19日	6月 4日～14日	9月 5日～19日	12月 3日～12日
	嬬恋村	12	10	2	12	3月 5日～15日	6月 4日～14日	9月 3日～13日	12月 3日～13日
	草津町	11	11	0	11	3月 4日～12日	6月 3日～ 7日	9月 2日～ 6日	12月 2日～ 6日
	高山村	10	9	1	10	3月 6日～19日	6月 6日～12日	9月 4日～17日	12月 4日～10日
	東吾妻町	12	9	2	11	3月 4日～18日	6月 4日～14日	9月 3日～17日	12月 4日～13日
利根郡	片品村	12	11	1	12	3月 7日～15日	6月 7日～14日	9月 5日～13日	12月 6日～13日
	川場村	10	9	1	10	3月 6日～13日	6月 5日～12日	9月 3日～13日	12月 4日～10日
	昭和村	12	9	3	12	3月 5日～14日	6月12日～20日	9月 6日～19日	12月10日～18日
	みなかみ町	14	12	2	14	3月 5日～14日	6月 5日～13日	9月 3日～13日	12月 3日～11日
佐波郡	玉村町	13	9	3	12	3月 4日～19日	6月 3日～12日	9月 2日～17日	12月 2日～11日
邑楽郡	板倉町	12	10	2	12	3月 5日～14日	6月 4日～ 7日	9月10日～20日	12月10日～13日
	明和町	12	9	3	12	3月 5日～12日	6月 4日～ 6日	9月 3日～10日	12月 3日～ 4日
	千代田町	11	10	1	11	2月20日～29日	6月 3日～ 7日	9月 4日～13日	12月 2日～ 6日
	大泉町	15	11	2	13	3月 4日～21日	6月11日～13日	9月 3日～19日	12月10日～12日
	邑楽町	14	10	4	14	3月 5日～15日	6月10日～14日	9月 3日～13日	12月 9日～13日
県計		553	462	82	544				

（注）1、条例定数は、各市町村が制定した議員定数条例に定められている議員定数である。
　　2、現員数は、令和7年5月1日現在の現員数である。

1.4　財政状況

（1－1）令和6年度普通会計決算状況　　（「地方財政状況調査」に基づく。）

（単位：千円）

市町村名			歳入						
			地方税	地方交付税	国庫支出金	県支出金	地方債	その他	計
市	1	前橋市	54,772,763	16,608,709	32,115,538	10,994,999	9,504,200	35,089,236	159,085,445
	2	高崎市	65,228,086	16,391,117	33,379,925	12,206,338	10,338,200	45,903,978	183,447,644
	3	桐生市	12,811,943	11,270,953	8,225,728	3,565,933	9,842,800	15,474,054	61,191,411
	4	伊勢崎市	31,991,755	9,038,787	19,896,611	7,000,895	6,824,600	22,367,566	97,120,214
	5	太田市	45,368,141	2,117,786	19,084,919	7,754,706	5,804,621	20,514,291	100,644,464
	6	沼田市	6,308,188	7,171,508	3,549,813	1,684,616	843,550	5,649,942	25,207,617
	7	館林市	12,461,948	3,934,234	5,839,372	2,327,864	1,836,300	8,307,498	34,707,216
	8	渋川市	11,337,289	9,397,910	5,828,401	2,548,280	2,690,900	9,298,271	41,101,051
	9	藤岡市	9,249,334	6,136,430	6,360,665	2,381,175	2,130,252	5,347,414	31,605,270
	10	富岡市	6,735,093	5,181,634	4,127,043	1,728,435	1,245,200	5,647,725	24,665,130
	11	安中市	12,108,501	2,603,524	4,176,929	1,958,230	3,223,900	6,082,277	30,153,361
	12	みどり市	6,440,358	4,618,027	3,855,301	1,852,797	6,065,600	8,887,292	31,719,375
北群馬郡	13	榛東村	1,628,474	1,748,466	3,963,833	577,418	114,800	1,866,540	9,899,531
	14	吉岡町	3,106,164	1,494,644	1,825,867	836,901	159,362	1,441,129	8,864,067
多野郡	15	上野村	1,100,488	656,894	759,750	96,627	635,813	819,883	4,069,455
	16	神流町	188,206	1,640,157	195,247	92,771	204,568	653,522	2,974,471
甘楽郡	17	下仁田町	770,165	2,725,517	620,038	279,399	420,800	910,209	5,726,128
	18	南牧村	137,917	1,524,668	210,777	134,737	212,100	350,902	2,571,101
	19	甘楽町	1,503,098	1,923,685	1,041,257	450,456	293,500	1,549,800	6,761,796
吾妻郡	20	中之条町	2,011,611	4,485,858	720,250	524,297	678,200	2,736,479	11,156,695
	21	長野原町	1,769,085	1,568,234	309,063	205,930	376,815	1,817,821	6,046,948
	22	嬬恋村	1,818,019	2,894,184	662,750	490,010	1,302,848	2,158,547	9,326,358
	23	草津町	1,867,208	1,167,397	390,878	194,823	94,200	3,093,614	6,808,120
	24	高山村	517,128	1,587,227	224,034	415,262	160,257	635,536	3,539,444
	25	東吾妻町	2,022,726	3,487,308	735,362	477,981	498,400	1,789,631	9,011,408
利根郡	26	片品村	657,811	2,327,940	290,669	250,063	365,000	1,089,350	4,980,833
	27	川場村	388,345	1,585,323	465,675	177,624	355,803	1,258,837	4,231,607
	28	昭和村	1,232,063	1,738,961	462,021	382,054	86,011	2,251,764	6,152,874
	29	みなかみ町	3,347,016	5,405,933	1,837,450	740,976	966,700	4,626,641	16,924,716
佐波郡	30	玉村町	4,793,756	2,299,091	2,218,886	1,023,211	302,274	3,133,998	13,771,216
邑楽郡	31	板倉町	2,272,422	1,649,911	727,463	467,224	135,200	1,573,090	6,825,310
	32	明和町	2,601,762	61,225	728,951	386,610	319,400	3,767,613	7,865,561
	33	千代田町	2,360,748	1,065,585	656,267	307,494	190,781	5,006,028	9,586,903
	34	大泉町	7,881,242	734,957	3,188,149	1,125,816	1,779,700	3,524,863	18,234,727
	35	邑楽町	3,843,112	1,464,290	1,753,931	683,650	596,456	3,503,594	11,845,033
市計			274,813,399	94,470,619	146,440,245	56,004,268	60,350,123	188,569,544	820,648,198
町村計			47,818,566	45,237,455	23,988,568	10,321,334	10,248,988	49,559,391	187,174,302
県計			322,631,965	139,708,074	170,428,813	66,325,602	70,599,111	238,128,935	1,007,822,500

（単位：千円）

市町村名			歳出						
			人件費	物件費	扶助費	普通建設事業費	公債費	その他	計
市	1	前橋市	22,900,540	21,948,682	43,197,280	18,872,919	15,026,286	32,672,881	154,618,588
	2	高崎市	24,866,788	24,061,437	47,235,132	21,262,526	13,879,520	45,745,968	177,051,371
	3	桐生市	9,355,539	7,324,504	11,846,282	10,831,674	3,382,567	14,333,248	57,073,814
	4	伊勢崎市	14,122,476	14,171,854	26,425,401	12,333,035	7,100,214	19,157,371	93,310,351
	5	太田市	14,274,324	14,876,137	27,758,267	13,598,932	6,300,296	20,152,000	96,959,956
	6	沼田市	4,095,311	4,114,239	4,457,690	1,386,776	1,923,627	7,915,226	23,892,869
	7	館林市	5,522,769	4,612,239	7,541,421	3,909,406	2,214,322	8,644,905	32,445,062
	8	渋川市	6,371,911	5,265,074	8,786,556	3,329,661	3,545,889	11,420,986	38,720,077
	9	藤岡市	3,696,581	3,942,239	7,542,117	5,661,379	2,210,268	7,353,435	30,406,019
	10	富岡市	3,682,000	3,746,289	4,751,352	2,849,067	1,967,207	6,530,924	23,526,839
	11	安中市	4,406,119	3,911,462	6,611,149	5,017,234	2,206,523	6,980,429	29,132,916
	12	みどり市	3,375,149	3,508,778	5,796,186	5,251,956	1,600,072	11,161,298	30,693,439
北群馬郡	13	榛東村	990,977	1,297,218	1,782,684	3,428,264	291,396	1,899,323	9,689,862
	14	吉岡町	1,285,201	1,471,708	2,967,313	528,195	486,249	1,939,406	8,678,072
多野郡	15	上野村	383,541	1,003,979	135,762	1,399,321	347,521	647,636	3,917,760
	16	神流町	598,838	656,417	145,876	402,826	257,464	746,233	2,807,654
甘楽郡	17	下仁田町	912,161	724,860	596,463	697,230	580,480	2,071,626	5,582,820
	18	南牧村	366,964	384,996	121,284	374,788	218,850	935,091	2,401,973
	19	甘楽町	977,180	1,142,000	1,242,885	979,134	427,501	1,646,266	6,414,966
吾妻郡	20	中之条町	2,138,580	1,435,719	1,094,868	1,153,210	1,067,826	3,470,460	10,360,663
	21	長野原町	964,106	931,858	337,048	732,630	428,068	2,200,117	5,593,827
	22	嬬恋村	1,331,510	1,284,671	504,092	2,241,389	730,401	2,633,928	8,725,991
	23	草津町	935,479	1,123,709	346,036	469,788	293,290	3,478,656	6,646,958
	24	高山村	709,933	582,148	285,955	478,231	217,584	1,018,554	3,292,405
	25	東吾妻町	1,870,197	1,119,734	968,389	1,049,242	1,181,764	2,547,586	8,736,912
利根郡	26	片品村	709,497	613,772	262,326	625,252	531,439	1,785,592	4,527,878
	27	川場村	490,431	779,566	325,989	832,379	515,705	956,786	3,900,856
	28	昭和村	868,397	828,749	634,699	639,848	279,528	2,444,891	5,696,112
	29	みなかみ町	2,074,102	2,188,913	1,652,208	2,932,654	1,617,835	5,231,268	15,696,980
佐波郡	30	玉村町	2,407,260	2,674,130	3,242,909	888,745	877,844	3,010,595	13,101,483
邑楽郡	31	板倉町	1,329,943	991,833	1,021,215	432,803	424,324	2,104,180	6,304,298
	32	明和町	1,391,442	1,107,555	854,622	1,076,636	387,337	2,385,328	7,202,920
	33	千代田町	1,180,474	1,634,580	706,876	557,734	369,010	4,353,180	8,801,854
	34	大泉町	2,525,787	2,792,684	4,050,900	3,297,138	802,092	4,136,077	17,604,678
	35	邑楽町	2,158,186	1,421,690	2,184,203	1,263,422	770,854	3,604,127	11,402,482
市計			116,669,507	111,482,934	201,948,833	104,304,565	61,356,791	192,068,671	787,831,301
町村計			28,600,186	28,192,489	25,464,602	26,480,859	13,104,362	55,246,906	177,089,404
県計			145,269,693	139,675,423	227,413,435	130,785,424	74,461,153	247,315,577	964,920,705

(2)決算による財政指標等　　（「地方財政状況調査」に基づく。）

（単位：%、千円）

市町村名			歳出決算額			標準財政規模			財政力指数		
			R04	R05	R06	R04	R05	R06	R04	R05	R06
市	1	前橋市	155,389,274	151,413,012	154,618,588	78,628,898	79,556,772	80,700,609	0.79	0.78	0.77
	2	高崎市	172,707,825	179,557,411	177,051,371	86,922,140	88,304,953	90,469,794	0.82	0.81	0.81
	3	桐生市	49,211,880	47,025,035	57,073,814	25,914,743	26,122,196	26,425,346	0.56	0.55	0.55
	4	伊勢崎市	80,354,024	84,665,026	93,310,351	44,909,956	45,663,044	46,818,516	0.83	0.81	0.80
	5	太田市	88,492,103	90,787,737	96,959,956	45,777,541	47,253,964	49,207,316	0.95	0.94	0.94
	6	沼田市	23,519,303	24,215,889	23,892,869	14,070,679	13,963,849	14,372,040	0.50	0.49	0.50
	7	館林市	29,659,795	31,926,261	32,445,062	17,164,719	17,417,632	17,892,482	0.82	0.80	0.78
	8	渋川市	35,505,632	36,330,998	38,720,077	21,548,090	21,790,654	22,071,713	0.57	0.57	0.57
	9	藤岡市	27,008,254	28,300,494	30,406,019	15,932,554	16,143,861	16,478,423	0.65	0.64	0.64
	10	富岡市	23,176,426	22,824,866	23,526,839	12,672,854	12,786,737	12,904,894	0.63	0.62	0.62
	11	安中市	25,530,887	26,387,069	29,132,916	15,666,426	15,882,417	16,101,767	0.77	0.78	0.81
	12	みどり市	20,611,750	21,862,393	30,693,439	12,121,724	12,363,918	12,624,972	0.62	0.61	0.62
北群馬郡	13	榛東村	7,160,476	8,703,253	9,689,862	3,720,676	3,747,383	3,813,914	0.53	0.52	0.52
	14	吉岡町	8,642,904	8,199,963	8,678,072	4,799,312	4,926,202	5,217,332	0.68	0.67	0.68
多野郡	15	上野村	3,652,756	3,333,188	3,917,760	1,672,348	1,615,352	1,688,500	0.85	0.79	0.73
	16	神流町	3,009,972	3,016,120	2,807,654	1,783,941	1,766,208	1,790,743	0.14	0.15	0.16
甘楽郡	17	下仁田町	5,374,567	5,299,563	5,582,820	3,594,389	3,551,927	3,601,165	0.26	0.26	0.26
	18	南牧村	2,378,194	3,615,636	2,401,973	1,548,663	1,552,398	1,571,713	0.14	0.13	0.13
	19	甘楽町	5,885,566	6,971,184	6,414,966	3,770,897	3,790,630	3,871,478	0.46	0.46	0.48
吾妻郡	20	中之条町	10,816,313	10,502,997	10,360,663	6,675,102	6,642,596	6,794,996	0.36	0.35	0.35
	21	長野原町	5,105,725	5,528,211	5,593,827	3,163,866	3,208,214	3,275,257	0.48	0.51	0.52
	22	嬬恋村	8,827,415	7,878,742	8,725,991	4,690,882	4,594,255	4,748,901	0.43	0.42	0.42
	23	草津町	6,484,350	6,580,822	6,646,958	2,635,749	2,650,359	2,721,513	0.61	0.59	0.58
	24	高山村	3,084,236	2,942,365	3,292,405	2,086,995	2,075,076	2,108,781	0.31	0.29	0.28
	25	東吾妻町	8,330,858	8,241,681	8,736,912	5,754,287	5,774,053	5,863,824	0.37	0.38	0.39
利根郡	26	片品村	4,255,357	4,255,335	4,527,878	3,068,134	3,051,641	3,109,204	0.24	0.24	0.24
	27	川場村	4,609,277	5,194,363	3,900,856	1,919,225	1,925,597	1,997,703	0.24	0.24	0.24
	28	昭和村	7,156,666	5,983,900	5,696,112	3,215,580	3,229,676	3,280,591	0.43	0.43	0.44
	29	みなかみ町	15,137,450	15,586,016	15,696,980	9,154,772	9,066,505	9,194,508	0.40	0.39	0.39
佐波郡	30	玉村町	12,276,810	11,876,036	13,101,483	7,751,475	8,050,825	8,109,274	0.74	0.75	0.74
邑楽郡	31	板倉町	6,374,204	6,077,790	6,304,298	4,193,188	4,239,419	4,290,932	0.61	0.60	0.60
	32	明和町	7,587,974	7,195,084	7,202,920	3,681,907	3,950,198	4,276,156	0.82	0.84	0.93
	33	千代田町	8,700,117	8,393,492	8,801,854	3,447,033	3,530,847	3,623,602	0.74	0.70	0.69
	34	大泉町	15,650,087	14,872,363	17,604,678	8,039,459	8,212,843	8,486,766	0.96	0.93	0.92
	35	邑楽町	11,176,768	10,983,713	11,402,482	6,182,339	6,412,434	6,650,898	0.74	0.73	0.74
市計			731,167,153	745,296,191	787,831,301	391,330,324	397,249,997	406,067,872	0.76	0.75	0.75
町村計			171,678,042	171,231,817	177,089,404	96,550,219	97,564,638	100,087,751	0.53	0.53	0.53
県計			902,845,195	916,528,008	964,920,705	487,880,543	494,814,635	506,155,623	0.71	0.70	0.71

（単位：%、千円）

市町村名			実質収支比率			経常収支比率			地方債現在高			実質公債費比率		
			R04	R05	R06	R04	R05	R06	R04	R05	R06	R04	R05	R06
市	1	前橋市	6.6	4.5	4.5	95.6	95.3	94.5	152,657,722	146,051,063	141,083,387	8.2	8.2	7.9
	2	高崎市	8.3	6.1	6.6	96.7	97.9	97.3	147,351,348	148,458,895	145,681,346	4.2	4.2	4.3
	3	桐生市	10.0	9.4	12.1	94.9	95.1	95.9	36,203,774	34,616,296	41,220,832	4.4	4.4	3.8
	4	伊勢崎市	6.9	7.2	6.7	93.9	94.0	96.7	63,743,803	61,549,236	61,433,143	5.5	5.3	5.2
	5	太田市	7.2	7.3	5.4	91.0	92.1	87.8	56,359,528	54,102,105	53,831,624	6.0	5.8	5.3
	6	沼田市	6.1	5.0	6.7	95.9	97.6	98.8	27,516,658	26,762,332	25,780,748	6.5	6.5	6.5
	7	館林市	15.8	12.6	12.4	94.8	96.4	97.0	26,843,035	26,569,380	26,293,261	5.6	5.6	5.9
	8	渋川市	7.4	6.7	6.7	95.6	95.3	97.4	32,311,681	30,463,905	29,712,816	4.3	4.3	4.9
	9	藤岡市	5.6	9.9	6.2	90.5	93.0	93.1	22,300,687	21,833,669	21,819,405	6.1	5.1	4.5
	10	富岡市	6.6	7.6	5.8	94.6	96.4	95.5	15,450,428	14,001,718	13,326,206	7.7	7.5	7.3
	11	安中市	8.3	6.0	5.6	92.5	98.4	99.3	18,785,169	17,220,940	18,286,435	7.6	7.2	6.5
	12	みどり市	12.4	5.6	5.7	99.4	99.4	99.3	18,660,507	18,904,956	23,430,744	4.1	4.7	5.0
北群馬郡	13	榛東村	4.8	6.0	2.4	91.5	91.3	96.7	1,943,090	1,828,145	1,660,784	7.7	6.7	6.7
	14	吉岡町	0.5	0.4	0.9	90.5	93.0	94.1	5,247,945	4,979,045	4,673,225	7.2	6.5	6.0
多野郡	15	上野村	16.2	7.7	6.7	70.7	70.9	79.0	3,944,903	4,069,588	4,372,144	6.1	4.5	5.0
	16	神流町	6.1	7.1	5.4	93.1	92.7	93.9	2,199,479	2,154,953	2,108,051	6.9	6.4	6.6
甘楽郡	17	下仁田町	2.9	2.9	3.0	87.7	91.8	86.8	4,747,524	4,490,001	4,343,690	8.1	7.8	7.6
	18	南牧村	12.4	12.3	10.2	83.3	83.0	82.3	1,811,480	2,663,921	2,670,051	3.0	3.6	3.9
	19	甘楽町	8.6	9.1	7.4	88.0	86.3	84.9	5,025,746	4,853,182	4,737,460	8.0	8.3	8.1
吾妻郡	20	中之条町	8.1	10.0	10.6	92.1	94.1	93.3	6,915,117	6,515,208	6,139,239	11.2	10.9	9.7
	21	長野原町	14.3	12.5	12.7	78.7	82.2	86.1	4,156,267	4,045,579	4,013,139	10.6	10.7	10.6
	22	嬬恋村	0.2	13.4	8.3	90.9	90.0	91.0	6,223,067	6,210,709	6,800,394	10.5	10.7	10.5
	23	草津町	3.6	6.6	4.3	87.3	93.5	99.7	3,185,052	3,137,947	2,950,190	4.0	4.1	4.7
	24	高山村	5.7	7.7	8.2	87.9	87.2	91.8	1,748,580	1,684,670	1,630,675	7.7	7.8	7.8
	25	東吾妻町	4.9	5.3	2.8	93.4	96.2	97.0	10,658,034	10,059,646	9,419,577	11.2	11.7	11.8
利根郡	26	片品村	11.3	13.9	13.3	82.1	81.7	86.8	4,480,805	4,217,834	4,060,091	5.5	5.7	5.9
	27	川場村	24.4	20.2	16.6	81.5	87.6	89.6	3,555,852	4,795,844	4,670,014	9.9	13.0	15.8
	28	昭和村	13.9	13.2	11.4	82.5	85.4	84.5	3,131,861	2,943,930	2,759,386	4.7	4.8	4.8
	29	みなかみ町	8.5	5.7	4.3	95.1	90.1	87.3	8,969,822	8,677,830	8,047,645	9.7	8.6	7.5
佐波郡	30	玉村町	11.7	6.7	8.1	86.7	97.4	94.7	9,627,668	9,071,300	8,529,612	3.5	3.1	3.1
邑楽郡	31	板倉町	15.5	9.9	11.3	90.1	91.6	93.7	4,208,330	3,876,899	3,595,974	6.5	6.3	6.3
	32	明和町	6.9	10.8	8.9	74.6	88.2	129.8	4,203,859	4,041,721	3,987,324	8.9	8.8	8.4
	33	千代田町	16.1	14.2	17.0	94.9	93.6	98.0	3,498,494	3,205,285	3,037,495	5.4	5.9	5.8
	34	大泉町	8.9	4.6	6.9	95.6	95.0	88.4	6,594,281	6,475,739	7,485,540	4.2	4.4	4.5
	35	邑楽町	7.9	8.0	5.9	85.7	89.3	99.8	7,409,674	7,090,966	6,938,062	6.7	6.8	6.6
市計			7.9	6.7	6.6	94.8	95.6	95.3	618,184,340	600,534,495	601,899,947	5.8	5.8	5.6
町村計			8.6	8.2	7.5	88.6	90.8	92.8	113,486,930	111,089,942	108,629,762	7.4	7.3	7.1
県計			8.1	7.0	6.8	93.6	94.7	94.8	731,671,270	711,624,437	710,529,709	6.1	6.1	5.9

（注）経常収支比率については減収補てん債を経常一般財源に加えない数値である。

（単位：千円）

市町村名			財政調整基金現在高			その他の基金現在高		
			R04	R05	R06	R04	R05	R06
市	1	前橋市	7,851,706	8,608,450	8,667,662	6,154,361	6,100,061	5,932,139
	2	高崎市	6,562,128	6,189,566	4,258,676	9,780,743	9,996,439	9,558,610
	3	桐生市	4,710,517	4,648,089	4,507,055	6,641,407	6,529,545	8,437,914
	4	伊勢崎市	7,988,460	7,684,570	7,716,658	6,119,442	6,786,024	7,804,618
	5	太田市	13,255,579	13,037,134	15,848,379	2,153,813	2,076,056	1,971,856
	6	沼田市	3,860,211	3,457,058	2,942,336	1,603,127	1,543,744	1,881,569
	7	館林市	3,392,827	3,606,531	3,369,500	1,256,531	1,656,253	1,700,689
	8	渋川市	6,425,848	5,853,234	5,573,825	6,825,838	7,524,651	8,163,539
	9	藤岡市	4,458,173	4,465,059	5,367,784	4,589,819	5,050,251	5,639,382
	10	富岡市	3,496,109	3,244,418	3,019,140	4,737,239	4,404,395	4,524,763
	11	安中市	6,741,560	6,644,187	6,398,026	4,817,196	4,806,313	4,726,015
	12	みどり市	8,058,053	7,904,269	8,031,978	2,666,073	2,774,839	6,843,345
北群馬郡	13	榛東村	2,089,523	2,179,366	2,294,187	3,323,135	2,037,959	1,582,070
	14	吉岡町	2,012,857	1,951,121	1,752,205	249,410	234,404	228,362
多野郡	15	上野村	963,149	1,112,158	1,096,677	4,499,787	4,555,232	4,556,096
	16	神流町	1,188,044	958,608	1,029,392	2,852,291	3,088,339	3,012,687
甘楽郡	17	下仁田町	2,141,020	2,303,505	2,510,787	787,453	827,788	894,728
	18	南牧村	1,166,573	1,317,347	1,486,132	458,750	416,580	456,797
	19	甘楽町	1,894,452	2,002,978	1,950,252	969,652	918,325	886,070
吾妻郡	20	中之条町	8,480,420	8,072,773	7,935,625	1,885,096	1,873,271	1,845,436
	21	長野原町	3,061,377	3,058,961	2,937,181	4,234,728	4,595,295	4,843,230
	22	嬬恋村	1,738,881	1,069,658	1,379,088	2,336,069	2,034,420	1,932,086
	23	草津町	2,461,821	2,434,678	2,342,145	3,065,241	3,201,186	3,721,667
	24	高山村	1,229,714	1,251,898	1,228,913	2,605,588	2,638,010	2,685,739
	25	東吾妻町	3,821,046	3,700,485	3,503,493	1,501,175	1,477,604	1,482,548
利根郡	26	片品村	2,357,800	2,508,021	2,732,440	464,428	596,036	905,004
	27	川場村	569,707	569,718	595,004	607,084	449,009	434,781
	28	昭和村	2,188,351	2,452,679	2,691,521	4,053,170	4,330,682	4,366,507
	29	みなかみ町	2,741,206	3,161,275	3,341,991	5,562,801	5,612,106	4,922,691
佐波郡	30	玉村町	2,643,108	2,503,221	2,384,829	1,303,470	1,406,976	1,470,697
邑楽郡	31	板倉町	3,338,365	3,602,274	3,766,248	394,075	495,568	522,849
	32	明和町	1,856,229	1,010,321	840,669	1,868,305	1,777,449	1,684,837
	33	千代田町	1,863,590	1,910,086	2,078,802	3,606,135	4,939,648	5,938,609
	34	大泉町	3,712,872	3,615,751	4,066,155	3,262,975	3,356,925	3,284,782
	35	邑楽町	2,310,822	2,346,578	2,244,855	3,012,100	3,407,601	3,057,907
市計			76,801,171	75,342,565	75,701,019	57,345,589	59,248,571	67,184,439
町村計			55,830,927	55,093,460	56,188,591	52,902,918	54,270,413	54,716,180
県計			132,632,098	130,436,025	131,889,610	110,248,507	113,518,984	121,900,619

1.5　姉妹都市等提携状況一覧表

令和7年6月1日現在

(1)姉妹都市・友好都市等提携(国内)

	市町村名	団体名及び交流施設
市	前橋市	萩市(山口県・H14.12.18 友好都市提携)
	高崎市	浦安市(千葉県・H28.2.4 高崎市市有林における「浦安市民水源の森」設置に関する協定)、金沢市(石川県・H20. 2.6 友好交流都市協定)、東久留米市(東京都・H28.3.29 地域間交流)、大洗町(茨城県・H22.3.26 地域間交流)、姫路市・朝来市・小田原市・斑鳩町(兵庫県・兵庫県・神奈川県・奈良県・H29.7.22 法隆寺ゆかりの都市文化交流協定)
	桐生市	日立市(茨城県・S40.6.18 都市親善提携)、鳴門市(徳島県・S55.9.18 親善都市提携)
	伊勢崎市	長岡市寺泊地域(新潟県S61.11.15 友好親善都市提携)
	太田市	今治市(愛媛県・H14.4.4 姉妹都市提携)、弘前市(青森県・H18.11.15 友好都市提携)
	沼田市	下田市(静岡県・S41.5.7 姉妹都市提携)
	館林市	天童市(山形県・H13.10.27 観光物産等相互交流協定)、名護市(沖縄県・H21.4.25 友好都市締結)、上山市(山形県・H26.5.4 スポーツ交流協定)
	渋川市	富良野市(北海道・H9.11.7 全国へそのまち協議会)、西脇市(兵庫県・H9.11.7 全国へそのまち協議会)、山都町(熊本県・H9.11.7 全国へそのまち協議会)、佐野市(栃木県・H11 全国へそのまち協議会)、宜野座村(沖縄県・H11 全国へそのまち協議会)、吉備中央町(岡山県・H19 全国へそのまち協議会)、本宮市(福島県・H23 全国へそのまち協議会)、中央市(山梨県・H30 全国へそのまち協議会)、逗子市(神奈川県・S54 地域間交流)、世田谷区(東京都・S61 地域間交流)、神津島村(東京都・H10 地域間交流)
	藤岡市	羽咋市(石川県・S61.3.3 姉妹都市提携)、上越市(新潟県・H24.7.18 集客プロモーションパートナー都市協定)
	富岡市	岡谷市(長野県・S47.10.15 姉妹都市提携)、深谷市(埼玉県・H25.10.4 友好都市提携)、 横須賀市(神奈川県・H27.11.15友好都市提携)
	安中市	南房総市(千葉県・H15.3.30 友好都市提携)
北群馬郡	榛東村	大洗町(茨城県・H24.7.25 友好都市提携)、葛飾区(東京都・H29.10.28　葛飾区と榛東村の連携・協力に関する協定)
	吉岡町	大樹町(北海道・H23.10.9 友好都市提携)
甘楽郡	甘楽町	北区(東京都・S61.4.12 自然休暇村事業協定締結・S63.4.27「甘楽ふるさと館」(北区宿泊施設・甘楽町農林漁業体験実習館)・H9.4.19 友好都市交流協定)
吾妻郡	中之条町	大網白里市(千葉県・S54.2.23 姉妹都市提携)、北区(東京都・H9.4.19 友好都市交流協定)
	長野原町	いすみ市(千葉県・友好都市)
	嬬恋村	千代田区(東京都・S63.10.25 姉妹都市提携)、座間味村(沖縄県・S44.10.21 姉妹都市提携)、横浜市中区(神奈川県・H28.2.12　友好都市)
	草津町	葉山町(神奈川県・S44.3.29 姉妹都市提携)、草津市(滋賀県・H9.9.8 友好交流協定)
	東吾妻町	杉並区(東京都・H18.8.26 友好都市提携・杉並区民営化宿泊施設「コニファーいわびつ」)、田辺市(和歌山県・H1.10.27 姉妹都市提携)、出雲市(島根県・H1.10.27 姉妹都市提携)
利根郡	片品村	蕨市(埼玉県・H8.10.14 ふれあい交流協定)、大洗町(茨城県H26.10.7友好都市協定)
	川場村	世田谷区(東京都・S56.11.16 区民健康村相互協力協定・世田谷区民健康村施設「ふじやまビレジ・なかのビレジ」)、大磯町(神奈川県・R4.4.9 地域活性化に向けた包括的連携に関する協定)
	昭和村	玉村町(群馬県・H24.1.9 友好交流協定)、横浜市(神奈川県・H25.10.6 友好交流協定)
	みなかみ町	取手市(茨城県・H21.8.8 友好都市提携)、さいたま市(埼玉県・H16.12.20 友好都市提携)、川口市(埼玉県「水上少年自然の家」)、中野区(東京都・H24.9.13　交流都市提携)、三宅村(東京都・H28.4.28 友好都市覚書提携)、伊奈町(埼玉県・H29.9.29 友好都市連携)、さいたま市(埼玉県「新治ファミリーランド」)
佐波郡	玉村町	山ノ内町(長野県・H19.8.1　友好交流都市締結)、昭和村(群馬県・H24.1.9　友好交流協定)、茨城町(茨城県・H26.1.7　友好交流都市協定)
邑楽郡	板倉町	上越市(新潟県・S63.8.1 姉妹都市)
	明和町	明和町(三重県・H11.6.5　友好交流提携)、掛川市(静岡県・H31.2.12・特産品による健康増進と交流に関する協定)

(2)災害・防災等に関する提携

	市町村名	団 体 名 等
市	前 橋 市	水戸市・宇都宮市・千葉市・さいたま市・甲府市・横浜市(H8.10.23 災害時における相互援助に関する協定)、吉岡町(H9.3.28 災害時における相互応援に関する協定書)、熊谷市(埼玉県・H9.11.1 大規模災害時における相互応援に関する協定)、川口市・宇都宮市・水戸市(H18.7.27 水道災害相互応援に関する覚書)、湯沢町(新潟県・H19.1.25 災害時における相互援助に関する協定書)、練馬区(H23.1.6 練馬区と前橋市との災害時における相互応援に関する協定書)、柏崎市(新潟県・H25.10.15 災害時相互応援に関する協定書)、北区(東京都・H26.2.4 前橋市と北区との災害時における物資等の支援に関する協定)、新ひだか町・仙北市・柴田町・富岡町・幸手市・五泉市・本巣市・吉野町・雲南市・大村市・日南市・日立市(H26.4.17 全国さくらサミット加盟自治体による災害時における相互応援に関する協定書)、水戸市・高崎市・宇都宮市(H26.8.21 北関東中核都市連携会議災害時相互支援に関する協定書)、新潟市(新潟県・H26.9.29 前橋市と新潟市との危機発生時における相互応援に関する協定)、水戸市(茨城県・H30.2.15 原子力災害における水戸市民の県外広域避難に関する協定書)、水戸市 ・吹田市・函館市・旭川市・青森市・八戸市・秋田市・山形市・福島市・ 郡山市・いわき市・盛岡市・宇都宮市・越谷市・川越市・川口市・船橋市・横須賀市・柏市・高崎市・八王子市・富山市・金沢市・福井市・甲府市・長野市・松本市・岐阜市・豊橋市・豊田市・岡崎市・一宮市・高槻市・枚方市・八尾市・寝屋川市・東大阪市・姫路市・尼崎市・明石市・西宮市・奈良市・和歌山市・大津市・豊中市・倉敷市・呉市・福山市・下関市・高松市・松山市・高知市・長崎市 ・佐世保市・大分市・宮崎市・鹿児島市・久留米市・那覇市(R3.4.1 中核市災害相互応援協定)
	高 崎 市	川越市(埼玉県・S60.8.3 災害時相互応援協定)、越谷市(埼玉県・H7.10.19 災害時相互応援協定)、佐久市(長野県・H7.12.7 災害時相互応援協定)、前橋市(群馬県・H9.11.26 上水道相互連絡管設置に関する協定)、板橋区・日光市・都留市・鴨川市・渋川市・沼田市・かすみがうら市・桜川市・田上町・白河市・最上町・妙高市・尾花沢市(H19.8.28 災害時相互応援協定)、函館市・旭川市・青森市・八戸市・盛岡市・秋田市・山形市・福島市・郡山市・いわき市・宇都宮市・前橋市・川越市・川口市・越谷市・船橋市・柏市・八王子市・横須賀市・水戸市・富山市・金沢市・長野市・福井市・甲府市・松本市・岐阜市・豊橋市・岡崎市・豊田市・一宮市・大津市・豊中市・高槻市・枚方市・八尾市・寝屋川市・吹田市・東大阪市・姫路市・尼崎市・明石市・西宮市・奈良市・和歌山市・鳥取市・松江市・倉敷市・呉市・福山市・下関市・高松市・松山市・高知市・久留米市・長崎市・佐世保市・大分市・宮崎市・鹿児島市・那覇市(H23.5.2 中核市災害相互応援協定)、浦安市(千葉県・H24.11.27 災害時相互応援協定)、世田谷区(東京都・H26.2.3 災害時相互応援協定)、水戸市・前橋市・宇都宮市(H26.8.21 北関東中核都市連携会議 災害時相互応援協定)、新潟市(新潟県・H26.9.29 災害時相互応援協定)、東久留米市(東京都・H28.3.29 災害時相互応援協定)、水戸市(茨城県・H30.2.15 原子力災害における水戸市民の県外広域避難に関する協定)、牧之原市(静岡県・R7.3.17 原子力災害時における牧之原市民の県外広域避難に関する協定)、安中市(群馬県・R7.5.13 災害時等における避難場所の相互利用に関する覚書)
	桐 生 市	日立市(茨城県・H7.11.29 災害時における相互応援協定)、競艇事業関係自治体16市【伊丹市・青梅市・大竹市・岡崎市・唐津市・蒲郡市・倉敷市・津市・周南市・常滑市・戸田市・鳴門市・府中市・丸亀市・箕面市・坂井市】(H9.3.27 大規模災害時の相互応援に関する協定 H9.4.1施行)、みどり市(H18.3.27 災害時における相互応援に関する協定(R3.3.23再締結))、日光市(栃木県・H20.4.1 災害時における相互応援に関する協定)、宮古市(岩手県・H26.12.22 桐生市と宮古市との災害時における相互援助に関する協定)、行田市(埼玉県・H27.7.14 行田市と桐生市との災害時における相互応援に関する協定)、水戸市(茨城県・平成30.2.15 原子力災害における水戸市民県外広域避難に関する協定書)、大田区(東京都・平成30.3.6 災害時における相互応援に関する協定)
	伊勢崎市	長岡市(新潟県・H8.3.28友好親善都市災害支援協定)、本庄市・深谷市(埼玉県・H18.6.28 災害時における相互応援に関する協定)、水戸市(茨城県・H30.2.15 原子力災害における水戸市民の県外広域避難に関する協定)
	太 田 市	大泉町(群馬県・S39.4.27 災害応援協定)、所沢市(H9.4.18 埼玉県・大規模災害の相互応援に関する協定)、熊谷市(H9.9.29 埼玉県・大規模災害時における相互応援に関する協定)、羽村市(東京都・H15.7.30 災害時相互応援協定)、流山市(千葉県・H25.3.7 災害時の相互応援に関する協定)、水戸市(茨城県・H30.2.15 原子力災害における水戸市民の県外広域避難に関する協定)、海老名市(神奈川県・H30.8.26 災害時における相互応援に関する協定)、木更津市(千葉県・R2.3.13 災害時における相互応援に関する協定)
	沼 田 市	下田市(静岡県・H7.11.22 災害時相互応援協定)、板橋区・日光市・都留市・鴨川市・渋川市・かすみがうら市・桜川市・田上町・白河市・最上町・妙高市・高崎市・尾花沢市(H20.8.27 災害時相互援助協定)、新宿区(東京都・H24.10.30 災害時相互援助協定)、片品村・川場村・昭和村・みなかみ町(群馬県・H27.1.13 災害時相互応援協定)
	館 林 市	豊田市(愛知県・H8.5.29 災害時相互応援協定)、上越市(新潟県・H8.5.29 災害時相互応援協定)、姫路市(兵庫県・H8.5.29 災害時相互応援協定)、天童市(山形県・H20.10.1 災害時相互応援協定)、志木市(埼玉県・H9.8.4 災害時相互応援協定)、昭島市(東京都・H18.3.27 災害時相互応援協定)、練馬区(東京都・H24.3.27 練馬区と館林市との災害時における物資等の支援に関する協定)、龍ヶ崎市(茨城県・H24.5.30 災害時相互応援協定)、行田市(埼玉県・H29.12.15 災害時相互応援協定)、水戸市(茨城県・H30.2.15 原子力災害における水戸市民の県外広域避難に関する協定)、加須市(埼玉県・R2.2.7 災害時相互応援協定)
	渋 川 市	逗子市(神奈川県・H18.7.26 災害時相互応援協定)、本庄市・加須市(埼玉県・H26.8.6 災害時相互応援協定)、南房総市(千葉県・H18.12.14 災害時相互応援協定)、見附市(新潟県・H25.5.8 災害時相互応援協定) 、新潟市・加茂市・見附市・長岡市・柏崎市・湯沢町(新潟県・H18.10.14 災害時相互援助協定)、足利市・佐野市・岩舟町・小山市・栃木市(栃木県・H18.10.14 災害時相互援助協定)、水戸市・茨城町・ひたちなか市(茨城県・H18.10.14 災害時相互援助協定)、沼田市・前橋市・高崎市・伊勢崎市・玉村町・みなかみ町(群馬県・H18.10.14 災害時相互援助協定)、板橋区(東京都・R5.8.28 災害時相互援助協定)、日光市(栃木県・R5.8.28 災害時相互援助協定)、都留市(山梨県・R5.8.28 災害時相互援助協定)、鴨川市(千葉県・R5.8.28 災害時相互援助協定)、かすみがうら市・桜川市(茨城県・R5.8.28 災害時相互援助協定)、妙高市・田上町(新潟県・R5.8.28 災害時相互援助協定)、白河市(福島県・R5.8.28 災害時相互援助協定)、最上町・尾花沢市(山形県・R5.8.28 災害時相互援助協定)、高崎市、沼田市(群馬県・R5.8.28 災害時相互援助協定)、富良野市・本宮市・佐野市・中央市・西脇市・吉備中央町・山都町・宜野座村(H23.10.22 全国へそのまち協議会加盟市町村災害時の相互応援に関する覚書)
	藤 岡 市	羽咋市(石川県・H7.7.7 災害時の相互応援協定)、富岡市・羽生市・春日部市・富士見市・藤枝市・藤沢市・江南市・津島市(H16.9.1 大規模災害時の相互応援に関する協定)、上尾市(埼玉県・H20.5.26 災害時相互応援に関する協定書)、砂川市・一関市・笠間市・桜川市・大田原市・千代田区・港区・新宿区・墨田区・新発田市・諏訪市・西尾市・大津市・野洲市・相生市・豊岡市・赤穂市・加西市・篠山市・加東市・三次市・山鹿市(H25.4.1 災害応急対策活動の相互応援に関する協定書)
	富 岡 市	岡谷市(長野県・H7.2.23・災害時の相互応援協定)、藤岡市・羽生市・春日部市・富士見市・藤沢市・藤枝市・江南市・津島市(H16.9.1 大規模災害時の相互応援に関する協定)、深谷市(埼玉県・H25.3.28・大規模災害時における相互応援に関する協定書)、江南市(愛知県・H25.5.1・災害時の情報発信に関する応援協定書)、小山市(栃木県・H26.10.26・災害時における相互応援に関する協定書)、出雲崎町(新潟県・H26.12.26・大規模災害時における相互支援に関する協定書)
	安 中 市	桶川市(埼玉県・H9.4.28 災害時における相互応援に関する協定)、水戸市・越生市・青梅市・小田原市・熱海市・知多市・奈良市・みなべ市・湯河原町・大宰府市・伊豆市・若狭町(H18.2.23 全国梅サミット協議会加盟市町災害時相互応援協定)、ふじみ野市(埼玉県・H25.5.23 災害時相互応援協定)、軽井沢町(長野県・H28.2.5 災害時相互応援協定)、南房総市(千葉県・H29.3.11 災害時相互応援協定)
	み ど り 市	桐生市(H18.3.27 災害時相互応援協定(R3.3.23再締結))、高畠町(山形県・H18.3.27 災害時相互応援協定)、日光市(栃木県・H20.4.1 災害時相互応援協定)、八潮市(埼玉県・H27.1.16 災害時相互応援協定)、水戸市(茨城県・H30.2.15 原子力災害における水戸市民の県外広域避難に関する協定)

北群馬郡	榛　東　村	大井町(神奈川県・H27.10.23 大規模災害時における相互応援に関する協定)
	吉　岡　町	前橋市(H9.3.28 災害時における相互応援に関する協定)、開成町(神奈川県R6.12.16　災害時における相互応援に関する協定)
甘楽郡	甘　楽　町	北区(東京都H7.10.21 北区と甘楽町との災害時における相互応援に関する協定)
	下仁田町	練馬区(東京都H22.11.24 練馬区と下仁田町との災害時における物資等の支援に関する協定)、うきは市(福岡県H29.4.14 災害時等における相互応援協定)
吾妻郡	中之条町	北区(東京都・H7.10.21 災害時における相互応援に関する協定)、大網白里市・山元町(H27.10.18 災害時における相互応援に関する協定)
	嬬　恋　村	千代田区(東京都・S63.10.25 震災等大規模災害時における相互応援に関する協定)、小諸市(長野県・S60.10.31 消防応援協定)
	長野原町	いすみ市(千葉県・H23.5.27 災害時における相互応援に関する協定)
	東吾妻町	愛荘町(滋賀県・H25.9.14 災害時相互応援協定)、藍住町(徳島県・H25.9.14 災害時相互応援協定)、南相馬市(福島県・H25.11.8 災害時相互援助に関する協定)、杉並区、名寄市、南相馬市、北塩原村、小千谷市、南伊豆町、忍野村(R4.5.20 自治体スクラム支援会議における災害時相互援助協定)
	草　津　町	葉山町(神奈川県・H24.7.27 災害時における相互応援協定)、行田市(埼玉県・H25.3.28 災害時相互応援協定)、山ノ内町(長野県・H27.8.11 災害時相互応援協定)
利根郡	片　品　村	蕨市(埼玉県・H8.10.14 災害時相互応援協定)、上尾市(埼玉県・H14.11.26 災害時相互応援協定)、日光市(栃木県・H20.4.1、災害時における片品村と日光市との相互応援に関する協定)　南相馬市(福島県・H25.8.28、災害時相互援助に関する協定)
	川　場　村	世田谷区(東京都・H7.7.29 災害時における相互援助協定)
	昭　和　村	横浜市(神奈川県・H17.7.27 災害時相互応援協定)、取手市(茨城県・H19.8.11 災害時相互応援協定)、玉村町(群馬県・H24.1.9 災害時相互応援協定)
	みなかみ町	中野区(東京都・H30.2.6 災害時相互応援協定)、明和町(群馬県・R5.6.28 災害時相互応援協定)、千代田町(群馬県・R5.10.4 災害時相互応援協定)
佐波郡	玉　村　町	山ノ内町(長野県・H26.5.26　災害時相互応援協定)、昭和村(群馬県・H24.1.9　災害時相互応援協定)、茨城町(茨城県・H26.1.7 災害時における相互応援に関する要綱)
邑楽郡	板　倉　町	上越市(新潟県・H8.10.4 災害時相互応援に関する協定)、加須市(埼玉県・H27.1.28 災害時における相互応援に関する協定)、古河市(茨城県・H27.1.28 災害時における相互応援に関する協定)、野木町(栃木県・H27.1.28 災害時における相互応援に関する協定)、栃木市(栃木県・H28.5.27 災害時における相互応援に関する協定)、小山市(栃木県・H29.10.16 災害時における相互応援に関する協定)
	明　和　町	明和町(三重県・H25.1.23 災害時の相互応援に関する覚書の調印)、掛川市(静岡県・R1.9.26　災害時相互応援協定)
	千代田町	みなかみ町(群馬県・R5.10.4 災害時相互応援協定)
	大　泉　町	太田市(群馬県・S39.4.27 災害応援協定)、鏡石町(福島県・H25.7.30 災害時における相互応援協定)、境町(茨城県・H30.12.17 災害時における相互応援に関する協定)
	邑　楽　町	水戸市(茨城県・H30.2.15 原子力災害における水戸市民の県外広域避難に関する協定)

3市5町 共通	高崎市 館林市 藤岡市 みなかみ町 板倉町 明和町 千代田町 大泉町	北茨城市・那須塩原市・大田原市・那須町・那須烏山市・那珂川町・鹿嶋市・潮来市・牛久市・かすみがうら市・土浦市・石岡市・筑西市・桜川市・結城市・常総市・守谷市・つくばみらい市・坂東市・常陸太田市・城里町・常陸大宮市・那珂市・神栖市・高萩市・茨城町・水戸市・笠間市・小美玉市・東海村・大子町・龍ケ崎市・取手市・利根町・河内町・稲敷市・美浦村・阿見町・境町・五霞町・古河市・野田市・四街道市・浦安市・松戸市・鴨川市・流山市・東金市・九十九里町・大網白里市・山武市・横芝光町・芝山町・我孫子市・朝霞市・志木市・和光市・新座市・小田原市・上野原市・笛吹市・南アルプス市・中央市・昭和町・市川三郷町・甲斐市・富士川町・高崎市・神流町・上野村・館林市・藤岡市・板倉町・明和町・千代田町・大泉町・みなかみ町(H25.7.12 廃棄物と環境を考える協議会加盟団体災害時相互応援協定)
5市2町 共通	前橋市 高崎市 伊勢崎市 沼田市 渋川市 玉村町 みなかみ町	新潟市・長岡市・柏崎市・加茂市・湯沢町・前橋市・高崎市・伊勢崎市・沼田市・渋川市・玉村町・みなかみ町・足利市・栃木市・佐野市・小山市・水戸市・ひたちなか市・茨城町(H8.10.14 北関東・新潟地域連携軸推進協議会 災害時における相互応援に関する要綱)
1市5町 共通	館林市 板倉町 明和町 千代田町 大泉町 邑楽町	館林市・板倉町・明和町・千代田町・大泉町・邑楽町(H25.3.26 災害時における館林市邑楽郡隣接一市五町相互応援協定)
4市5町 共通	桐生市 太田市 館林市 みどり市 板倉町 明和町 千代田町 大泉町 邑楽町	足利市、佐野市、桐生市、群馬東部水道企業団(H28.4.1　水道災害相互応援に関する協定)
4市共通	桐生市 太田市 館林市 みどり市	足利市・桐生市・佐野市・太田市・館林市・みどり市(H18.7.11　大規模災害時における相互応援に関する協定)
2市1町 1村共通	高崎市 藤岡市 神流町 上野村	高崎市・藤岡市・神流町・上野村(H8.10.1 災害時における相互応援に関する協定)
2市1町 共通	伊勢崎市 太田市 大泉町	前橋市・伊勢崎市・太田市・大泉町・上田市・飯田市・浜松市・豊橋市・豊田市・小牧市・鈴鹿市・総社市(H22.11.8 外国人集住都市会議災害時相互応援協定)
1市2町1村 共通	富岡市 甘楽町 下仁田町 南牧村	富岡市・甘楽町・下仁田町・南牧村(H7.5.29・災害時の相互応援協定)
5町3村 共通	榛東村 上野村 長野原町 草津町 片品村 千代田町 大泉町 下仁田町	榛東村、上野村、長野原町、草津町、片品村、千代田町、大泉町、下仁田町(H28.10.17 災害時における相互応援に関する協定)
3町共通	板倉町 明和町 千代田町	加須市・羽生市・行田市・板倉町・明和町・千代田町(H31.2.4　災害時における利根川両岸3市3町相互応援に関する協定)
2町共通	千代田町 大泉町	千代田町・熊谷市・大泉町(H31.3.25 災害時における利根川両岸1市2町相互応援に関する協定)
2町1村 共通	榛東村 吉岡町 玉村町	榛東村・吉岡町・玉村町(R6.9.30 災害時相互応援に関する協定)
全市町村 共通	全市町村	県内全市町村(H20.4.1　群馬県災害廃棄物等の処理に係る相互応援に関する協定)

(3)姉妹都市等提携(国外)

	市町村名	国　際　姉　妹　都　市
市	前　橋　市	オルビエート市(イタリア共和国ウンブリア州・H9.12.12友好都市提携)、バーミングハム市(アメリカ合衆国アラバマ州・H10.10.21姉妹都市提携)、メナーシャ市(アメリカ合衆国ウィスコンシン州・H17.8.22友好都市提携)
	高　崎　市	バトルクリーク市(アメリカ合衆国ミシガン州・S56.7.1姉妹都市提携)、サントアンドレ市(ブラジル連邦共和国サンパウロ州・S56.10.2姉妹都市提携)、承徳市(中華人民共和国河北省・S62.10.6友好都市提携)、プルゼニ市(チェコ共和国・H2.8.1姉妹都市提携)、モンテンルパ市(フィリピン共和国・H18.10.28姉妹都市提携)
	桐　生　市	ビエラ市(イタリア共和国ピエモンテ州ビエラ県・S38.10.12姉妹都市提携)、コロンバス市(アメリカ合衆国ジョージア州・S53.4.25姉妹都市提携)
	伊勢崎市	スプリングフィールド市(アメリカ合衆国ミズーリ州・S61.7.18姉妹都市提携)、馬鞍山市(中華人民共和国安徽省・H1.11.9友好都市提携)
	太　田　市	バーバンク市(アメリカ合衆国カリフォルニア州・S59.2.14提携)、営口市(中華人民共和国遼寧省・S62.9.26国際友好都市提携)、グレイターラフィエット(ラフィエット市、西ラフィエット市、ティピカヌー郡:アメリカ合衆国インディアナ州・H5.10.7提携)
	沼　田　市	フュッセン市(ドイツ連邦共和国バイエルン州・H7.9.29姉妹都市提携)
	館　林　市	サンシャインコースト市(オーストラリア・クイーンズランド州・H8.7.9姉妹都市提携)、昆山市(中華人民共和国江蘇省H16.10.25友好都市提携)、雲林県(台湾・R5.11.27交流協定都市提携)
	渋　川　市	ローガン市(オーストラリア連邦・クイーンズランド州・H8.4.17友好都市提携)、フォリーニョ市(イタリア共和国ウンブリア州ペルージャ県・H12.5.23姉妹都市提携)、アバノテルメ市(イタリア共和国ヴェネット州パドヴァ県・H5.3.31友好親善姉妹都市提携)、ハワイ郡(アメリカ合衆国ハワイ州・H9.1.22姉妹都市提携)、ファカタネ市(ニュージーランド・ベイ オブ プレンティー地方・H28.11.7友好都市提携)
	藤　岡　市	江陰市(中華人民共和国江蘇省・H12.4.28友好都市提携)、リジャイナ市(カナダ・サスカッチュワン州・交流都市/中学生交流事業、H3～/フレンドシップ協定、R1.8.3)
	富　岡　市	アルバニー市(オーストラリア・西オーストラリア州・H13.2.1友好都市提携) ブール・ド・ペアージュ市(フランス・オーヴェルニュ・ローヌ・アルプ州・H27.11.4友好都市提携)
	安　中　市	キンバリー市(カナダ・ブリティッシュコロンビア州・H17.12.16姉妹都市提携)
甘楽郡	甘　楽　町	チェルタルド市(イタリア共和国トスカーナ州フィレンツェ県S58.10.20姉妹都市提携)、ハルビン市教育局(中華人民共和国黒龍江省・H1～3両市町視察を経てH3.8.29覚書により友好交流開始)
吾妻郡	長野原町	リビングストン市(アメリカ合衆国モンタナ州・H3.10.28姉妹都市提携)
	草　津　町	ビーティヒハイム・ビッシンゲン市(ドイツ連邦共和国バーデン・ウェルテンベルク州・S37.10.11姉妹都市提携)、ノイシュティフト村(オーストリア共和国・S61.3.21姉妹都市提携)、スノーイ・モナロ市(オーストラリア・ニューサウスウエールズ州・H3.7.10姉妹都市提携)、カルロビ・ヴァリ市(チェコ共和国・H4.5.20姉妹都市提携)
	嬬　恋　村	ポンペイ市(イタリア共和国カンパーニア州ナポリ県・R4.7.4友好都市協定)
利根郡	片　品　村	永靖郷(台湾・H28.4.1友好都市)埔心郷(台湾・H30.11.8友好都市)
	昭　和　村	イーグルポイント市(アメリカ合衆国オレゴン州・H17.12.8姉妹都市提携)
	みなかみ町	台湾台南市(H25.12.13友好都市提携)
邑楽郡	大　泉　町	グアラチンゲタ一市(ブラジル連邦共和国サンパウロ州・H4.10.14姉妹都市提携)

2.1　人口及び面積等

市町村名			住基人口（R7.1.1）			世帯数	面　積	人口密度	高齢化率	出生率
							k㎡	人／k㎡	(65歳以上)	
			男	女	計（A）	(R7.1.1)	（B）	（A／B）	(R7.1.1)	R6
市	1	前橋市	161,107	168,013	329,120	157,108	311.59	1,056.3	30.3	5.5
	2	高崎市	179,689	186,283	365,972	173,217	459.16	797.0	28.9	5.8
	3	桐生市	48,930	52,255	101,185	49,253	274.45	368.7	37.6	2.8
	4	伊勢崎市	106,856	105,228	212,084	97,038	139.44	1,521.0	25.7	5.8
	5	太田市	114,523	108,552	223,075	103,306	175.54	1,270.8	26.2	5.2
	6	沼田市	21,298	22,234	43,532	20,590	443.46	98.2	36.4	3.8
	7	館林市	36,916	36,751	73,667	34,935	60.97	1,208.2	30.0	4.1
	8	渋川市	35,262	36,828	72,090	32,863	240.27	300.0	36.5	4.5
	9	藤岡市	30,187	31,364	61,551	28,106	180.29	341.4	33.5	4.3
	10	富岡市	22,368	22,804	45,172	20,633	122.85	367.7	35.6	3.7
	11	安中市	26,551	27,239	53,790	24,859	276.31	194.7	37.1	3.4
	12	みどり市	24,001	24,469	48,470	21,490	208.42	232.6	30.8	5.0
北群馬郡	13	榛東村	7,517	7,117	14,634	6,327	27.92	524.1	27.3	5.7
	14	吉岡町	11,163	11,480	22,643	9,062	20.46	1,106.7	22.5	8.0
多野郡	15	上野村	509	502	1,011	526	181.85	5.6	45.3	7.0
	16	神流町	725	786	1,511	860	114.60	13.2	64.1	2.1
甘楽郡	17	下仁田町	3,017	3,116	6,133	3,118	188.38	32.6	54.4	1.7
	18	南牧村	680	747	1,427	844	118.83	12.0	67.8	0.8
	19	甘楽町	6,164	6,204	12,368	5,158	58.61	211.0	36.1	4.4
吾妻郡	20	中之条町	6,984	7,342	14,326	6,678	439.28	32.6	41.3	2.9
	21	長野原町	2,559	2,523	5,082	2,523	133.85	38.0	40.9	2.9
	22	嬬恋村	4,665	4,408	9,073	4,078	337.58	26.9	39.2	5.5
	23	草津町	3,070	2,985	6,055	3,557	49.75	121.7	38.7	3.1
	24	高山村	1,621	1,639	3,260	1,411	64.18	50.8	39.0	3.5
	25	東吾妻町	5,965	6,096	12,061	5,453	253.91	47.5	44.7	2.5
利根郡	26	片品村	1,979	1,949	3,928	1,711	391.76	10.0	42.9	4.7
	27	川場村	1,416	1,557	2,973	1,109	85.25	34.9	40.4	3.1
	28	昭和村	3,499	3,439	6,938	2,975	64.14	108.2	34.2	4.0
	29	みなかみ町	8,333	8,621	16,954	7,942	781.08	21.7	43.1	3.5
佐波郡	30	玉村町	17,628	17,992	35,620	16,488	25.78	1,381.7	28.1	5.2
邑楽郡	31	板倉町	6,766	6,695	13,461	5,968	41.86	321.6	36.8	1.4
	32	明和町	5,414	5,337	10,751	4,443	19.64	547.4	32.7	4.0
	33	千代田町	5,489	5,359	10,848	4,723	21.73	499.2	31.8	4.8
	34	大泉町	21,792	19,861	41,653	20,822	18.03	2,310.2	23.7	4.1
	35	邑楽町	12,936	12,622	25,558	10,988	31.11	821.5	33.2	3.8
市　計			807,688	822,020	1,629,708	763,398	2,892.75	563.4	30.2	5.1
町村計			139,891	138,377	278,268	126,764	3,469.58	80.2	33.3	4.3
県　計			947,579	960,397	1,907,976	890,162	6,362.33	299.9	30.7	5.2

（注）１、出生率は令和６年「人口動態統計（確定数）」による人口千対の率である。
　　２、高齢化率は「住民基本台帳年報」（令和7年1月1日現在）による65歳以上の人口割合である。

2.2　産業別就業者数（R2.10.1国勢調査）

（単位：人、%）

市町村名			就業者総数（分類不能含）	第1次産業		第2次産業		第3次産業	
					%		%		%
市	1	前橋市	157,266	6,373	4.2	35,635	23.3	111,234	72.6
	2	高崎市	180,730	4,267	2.4	47,283	27.0	123,781	70.6
	3	桐生市	50,776	1,239	2.5	16,737	34.0	31,253	63.5
	4	伊勢崎市	105,040	3,549	3.5	36,450	36.1	61,105	60.4
	5	太田市	106,996	3,340	3.2	40,364	39.1	59,476	57.6
	6	沼田市	23,160	2,710	12.0	5,661	25.0	14,230	63.0
	7	館林市	37,355	1,397	3.8	13,243	35.7	22,408	60.5
	8	渋川市	36,904	2,041	5.8	9,851	28.0	23,328	66.2
	9	藤岡市	31,579	1,305	4.2	11,027	35.5	18,773	60.4
	10	富岡市	23,567	1,531	6.5	9,343	39.9	12,522	53.5
	11	安中市	26,721	1,090	4.2	8,988	34.7	15,850	61.1
	12	みどり市	24,909	1,123	4.6	8,495	34.7	14,858	60.7
北群馬郡	13	榛東村	7,697	389	5.1	2,086	27.5	5,107	67.4
	14	吉岡町	10,747	362	3.4	2,694	25.6	7,453	70.9
多野郡	15	上野村	539	114	21.2	106	19.7	319	59.2
	16	神流町	626	55	8.8	166	26.6	404	64.6
甘楽郡	17	下仁田町	3,218	356	11.4	1,160	37.0	1,620	51.7
	18	南牧村	632	65	10.4	188	30.1	372	59.5
	19	甘楽町	6,671	562	8.8	2,508	39.1	3,337	52.1
吾妻郡	20	中之条町	7,684	743	9.7	1,638	21.5	5,253	68.8
	21	長野原町	2,808	446	16.6	368	13.7	1,879	69.8
	22	嬬恋村	5,068	1,627	32.5	543	10.8	2,842	56.7
	23	草津町	3,323	36	1.1	245	7.6	2,652	91.3
	24	高山村	1,668	216	13.0	444	26.6	1,007	60.4
	25	東吾妻町	6,662	970	14.9	1,672	25.6	3,880	59.5
利根郡	26	片品村	2,313	487	21.1	444	19.2	1,379	59.7
	27	川場村	1,661	427	26.2	328	20.2	872	53.6
	28	昭和村	4,176	1,819	44.5	670	16.4	1,600	39.1
	29	みなかみ町	8,944	930	10.5	1,852	21.0	6,037	68.5
佐波郡	30	玉村町	18,611	509	2.8	6,001	32.9	11,715	64.3
邑楽郡	31	板倉町	7,324	1,127	15.8	2,212	31.0	3,789	53.2
	32	明和町	5,547	330	6.1	2,031	37.5	3,061	56.5
	33	千代田町	5,490	273	5.2	2,199	41.9	2,781	52.9
	34	大泉町	20,762	157	0.8	10,565	51.6	9,751	47.6
	35	邑楽町	12,771	519	4.2	4,730	38.2	7,120	57.6
市計			805,003	29,965	3.8	243,077	31.1	508,818	65.1
町村計			144,942	12,519	8.8	44,850	31.7	84,230	59.5
県計			949,945	42,484	4.6	287,927	31.2	593,048	64.2
（参考）平成27年度			966,060	47,943	5.1	297,919	31.8	591,710	63.1

（注）令和２年度の国勢調査に基づく数値である。ただし、総数には分類不能の産業も含む。

3.1　主な地域指定の状況一覧表

令和7年6月1日現在

市町村名			首圏	低工	農工	過疎	山振	辺地	集積	拠点	特農
市	1	前橋市	○		○			○	○	○	
	2	高崎市	○	○	○	◇	○	○	○	○	○
	3	桐生市	○		○	○	○		○	○	○
	4	伊勢崎市	○							○	
	5	太田市	○							○	
	6	沼田市		○		○	○	○			
	7	館林市	○						○	○	
	8	渋川市			○	○	○	○			○
	9	藤岡市	○			◇	○	○		○	○
	10	富岡市		○	○						○
	11	安中市		○	○		○	○			○
	12	みどり市	○			○	○			○	○
北群馬郡	13	榛東村									
	14	吉岡町									
多野郡	15	上野村				◇	○	○			○
	16	神流町				○	○	○			
甘楽郡	17	下仁田町		○		○	○	○			○
	18	南牧村				○	○				○
	19	甘楽町			○			○			
吾妻郡	20	中之条町			○	○	○	○			○
	21	長野原町				○	○				
	22	嬬恋村				◇	○	○			
	23	草津町									
	24	高山村				○	○				
	25	東吾妻町			○	○	○	○			○
利根郡	26	片品村				○	○				
	27	川場村		○			○				
	28	昭和村		○				○			
	29	みなかみ町		○	○	○	○	○			○
佐波郡	30	玉村町	○							○	
邑楽郡	31	板倉町	○							○	
	32	明和町	○							○	
	33	千代田町	○							○	
	34	大泉町	○						○	○	
	35	邑楽町	○						○	○	
県計			14	8	10	17	19	15	6	14	13

（注） 一部地区指定含む。

首圏‥‥首都圏整備法により指定された都市開発区域を有する市町村

低工‥‥低開発地域工業開発促進法により指定された開発区域を有する市町村

農工‥‥農村地域工業等導入促進法により指定された市町村

過疎‥‥過疎地域の持続的発展の支援に関する特別措置法に規定する過疎地域をその区域とする市町村。なお、旧過疎地域自立促進特別措置法において過疎地域として指定されており、かつ、新法の指定要件を満たさない地域（特定市町村）は「◇」と表示。

山振‥‥山村振興法により指定された振興山村を有する市町村

辺地‥‥辺地に係る公共的施設の総合整備のための財政上の特別措置等に関する法律による辺地を有する市町村

集積‥‥地域産業の高度化に寄与する特定事業の集積の促進に関する法律（頭脳立地法）により承認を受けた集積促進地域を有する市町村

拠点‥‥地方拠点都市地域の整備及び産業業務施設の再配置の促進に関する法律により指定された地方拠点都市地域を有する市町村

特農‥‥特定農山村地域における農林業等の活性化のための基盤整備の促進に関する法律により基盤整備計画の作成された市町村

3.2　市町村総合計画状況一覧表

令和7年6月1日現在

広　域	市町村名	議決年月日	構想始期	構想終期	基本構想等のキャッチフレーズ
利根沼田	沼　田　市	H28. 9.29	H29. 4. 1	R9. 3.31	こころ豊かに暮らし、しあわせを実感できるまち　沼田
	片　品　村	H28. 3. 3	H28. 4. 1	R8. 3.31	小さくても輝く尾瀬の郷・かたしなの実現へ ～世界を視野に～
	川　場　村	R7.3.13	R7. 4. 1	R16. 3.31	つながる　ひろがる　未来を拓く
	昭　和　村	R7.3.4	R7. 4. 1	R16. 3.31	ともにつくろう　輝く昭和村
	みなかみ町	－	H30. 4. 1	R10. 3.31	水と森林と人を育む　利根川源流のまち　みなかみ
（高崎市等）	高　崎　市	－	H30. 4. 1	R10. 3.31	変革する高崎
	安　中　市	R6. 3.19	R6. 4. 1	R13. 3.31	住んで良かった　豊かで魅力ある元気な　新しいあんなか　～さらに、光り輝くまちへ～
（東毛）	太　田　市	R6.12.13	R7. 4. 1	R15. 3.31	みんなの笑顔がすぐそばにあるまち　おおた
	館　林　市	R3. 1.15	R3. 4. 1	R13. 3.31	里沼の息づく　次世代へ安心をつなぐ　暮らしやすいまち　館林
	板　倉　町	R2. 3. 9	R2. 4. 1	R10. 3.31	地域で支え合う　安全なまち　いたくら
	明　和　町	R7.3.4	R7. 4.1	R17. 3.31	人と緑が輝く　オールインワンのまち
	千代田町	R2.12. 7	R3. 4. 1	R11. 3.31	共につくろう　人と自然が輝く　元気で活力あるまち　ちよだ
	大　泉　町	H30.12.11	H31. 4. 1	設けず	住んでみたい　住み続けたいまち　おおいずみ
	邑　楽　町	H28. 9.16	H28. 4. 1	R8. 3.31	やさしさと活気の調和した 夢あふれるまち“おうら”
（伊勢崎佐波）	伊勢崎市	R6.6.24	R7. 4. 1	R17.3.31	えがお咲く未来へ　持続可能な共生都市　いせさき
	玉　村　町	R2.12. 1	R3. 4. 1	R15. 3.31	暮らすなら、ここがいい。
渋川地区	渋　川　市	H29.12.12	H30. 4. 1	R10. 3.31	やすらぎとふれあいに満ちた“ほっと”なまち
	榛　東　村	－	H28. 4. 1	R8. 3.31	「子どもに夢を　みんなに福祉と安心を」 －心かよいあう思いやりのむらづくり－
	吉　岡　町	R4. 3. 1	R4. 4. 1	R14. 3.31	思いを紡ぎ、未来につなげるまちづくり　吉岡
富岡甘楽	富　岡　市	H27.12.16	H28. 4. 1	R9. 3.31	世界遺産にふさわしいまち　とみおか
	下仁田町	H29. 3. 9	H29. 4. 1	R9. 3.31	人が輝き、暮らしが輝き、未来が輝くまち　しもにた
	南　牧　村	R3. 3.19	R3. 4. 1	R13. 3.31	みんなで創る一人ひとりが住みやすい南牧村
	甘　楽　町	R4. 3.15	R4. 4. 1	R14. 3.31	しあわせホームタウン甘楽

広　域	市町村名	議決年月日	構想始期	構想終期	基本構想等のキャッチフレーズ
（前橋）	前　橋　市	H29.12.21	H30. 4. 1	R10. 3.31	ビジョン:『めぶく。～良いものが育つまち（Where good things grow.）～』 将来都市像『新しい価値の創造都市・前橋』
吾妻	中之条町	－	H28. 4. 1	R8. 3.31	「自然と文化が響きあう　みんなの故郷(ふるさと)なかのじょう」
	長野原町	H28. 3. 9	H28. 4. 1	R8. 3.31	明るく活力ある町へ
	嬬恋村	－	R2. 4. 1	R12. 3.31	高原に抱かれた美しい希望の里　嬬恋村
	草津町	－	H30. 4. 1	R8. 3.31	“歩み入る者にやすらぎを　去りゆく人にしあわせを” 町民憲章の理念実践によるまちづくり
	高山村	－	R7. 4. 1	R16. 3.31	つどい・つむぎ・つなぐ村　たかやま
	東吾妻町	H30. 3.15	H30. 4. 1	R10. 3.31	住民が誇りを持って暮らすまち ～東吾妻　きみと　あなたと～
（桐生）	桐　生　市	R1.12.18	R2. 4. 1	R10. 3.31	感性育み　未来織りなす　粋なまち桐生
	みどり市	H30. 6.29	H30. 4. 1	R10. 3.31	輝くひと　輝くみどり　豊かな生活創造都市
多野藤岡	藤　岡　市	H29.11.29	H30. 4. 1	R10. 3.31	郷土を愛し　未来を創生する藤岡
	神　流　町	H25. 3.11	R5. 4. 1	R14. 3.31	小さな町の大きな挑戦　～みんなでつくる神流町～
	上　野　村	－	R3. 4. 1	R13. 3.31	人・地域がつながり、輝ける未来へつなぐ

※（）書きはすでに解消したもの。

※高崎市等の（）書きは、消防のみ残して高崎市・安中市消防組合に移行したもの。

4.1　公共施設の状況

「令和6年度公共施設状況調査」(簡易調査)に基づく。

市町村名			道路		都市公園等				公営住宅等	市町村立保育所数	市町村立老人ホーム		高等学校		
					市町村立		その他								
			実延長	面積	箇所	面積	箇所	面積			養護	特養	市町村立	一部事務組合立	うち寄宿舎設置
			m	㎡		㎡		㎡	戸	箇所	箇所	箇所	校	校	校
市	1	前橋市	3,969,161	23,216,831	444	3,848,034	1	178,000	5,286	16	0	0	1	0	0
	2	高崎市	4,018,843	18,848,173	220	3,537,800	3	4,815,000	3,978	24	0	0	1	0	0
	3	桐生市	1,144,542	5,859,027	90	1,033,751	0	0	2,765	4	0	0	1	0	0
	4	伊勢崎市	2,225,385	12,387,666	245	2,140,848	0	0	1,907	5	0	0	0	0	－
	5	太田市	2,565,876	13,743,724	234	2,548,600	1	187,000	2,996	0	1	0	1	0	0
	6	沼田市	1,395,500	5,799,337	30	351,469	0	0	356	5	0	0	0	0	－
	7	館林市	889,737	4,309,137	104	1,172,592	1	893,800	765	7	0	0	0	0	－
	8	渋川市	1,973,710	9,231,699	84	1,738,867	1	5,200,000	569	3	0	0	0	0	－
	9	藤岡市	1,169,154	4,743,347	33	1,119,757	36	34,770	574	1	0	0	0	0	－
	10	富岡市	1,073,665	4,553,468	30	257,981	0	0	516	1	0	0	0	0	－
	11	安中市	1,623,601	7,465,765	36	516,786	0	0	1,075	2	0	0	0	0	－
	12	みどり市	767,752	3,307,142	6	96,431	0	0	616	0	0	0	0	0	－
北群馬郡	13	榛東村	279,446	1,392,973	20	74,387	0	0	54	0	0	0	0	0	－
	14	吉岡町	308,729	1,660,444	4	204,402	0	0	48	0	0	0	0	0	－
多野郡	15	上野村	276,220	1,213,576	0	0	0	0	136	1	0	0	0	0	－
	16	神流町	245,619	1,094,211	0	0	0	0	104	1	0	0	0	0	－
甘楽郡	17	下仁田町	342,809	1,260,925	3	13,800	1	340,000	100	0	0	0	0	0	－
	18	南牧村	129,976	560,659	0	0	0	0	41	0	0	1	0	0	－
	19	甘楽町	377,193	1,437,510	7	266,950	0	0	39	0	0	0	0	0	－
吾妻郡	20	中之条町	696,393	2,962,675	13	81,788	0	0	225	3	0	0	0	0	－
	21	長野原町	231,988	1,120,411	8	78,670	0	0	149	0	0	0	0	0	－
	22	嬬恋村	464,832	2,578,322	0	0	0	0	93	1	0	0	0	0	－
	23	草津町	72,074	385,415	6	173,100	0	0	204	0	0	0	0	0	－
	24	高山村	236,456	756,638	0	0	0	0	63	1	0	0	0	0	－
	25	東吾妻町	587,826	3,331,163	3	10,115	0	0	157	2	0	1	0	0	－
利根郡	26	片品村	358,271	1,447,626	0	0	0	0	4	1	0	0	0	0	－
	27	川場村	163,198	1,144,466	0	0	0	0	4	0	0	0	0	0	－
	28	昭和村	528,316	2,520,755	0	0	0	0	0	2	0	0	0	0	－
	29	みなかみ町	1,069,396	4,254,577	7	216,110	0	0	516	0	0	0	0	1	0
佐波郡	30	玉村町	328,004	1,830,872	78	347,300	0	0	218	4	0	0	0	0	－
邑楽郡	31	板倉町	540,131	2,332,510	33	356,276	0	0	19	2	0	0	0	0	－
	32	明和町	249,150	1,350,277	6	67,503	0	0	50	0	0	0	0	0	－
	33	千代田町	257,084	1,440,960	7	168,874	0	0	79	0	0	0	0	0	－
	34	大泉町	297,508	2,033,244	41	424,600	0	0	562	3	0	0	0	0	－
	35	邑楽町	464,565	2,430,273	17	325,445	0	0	111	2	0	0	0	0	－
市計			22,816,926	113,465,316	1,556	18,362,916	43	11,308,570	21,403	68	1	0	4	0	0
町村計			8,505,184	40,540,482	253	2,809,320	1	340,000	2,976	23	0	2	0	1	0
県計			31,322,110	154,005,798	1,809	21,172,236	44	11,648,570	24,379	91	1	2	4	1	0

市町村名			その他　市町村立																	
			児童館		公会堂・市民会館		公民館		図書館		博物館		体育館		陸上競技場		野球場		プール	
			箇所	専任職員数	箇所	専任職員数	箇所	専任職員数	箇所	専任職員数	箇所	専任職員数	箇所	専任職員数	箇所	専任職員数	箇所	専任職員数	箇所	専任職員数
				人		人		人		人		人		人		人		人		人
市	1	前橋市	5	0	3	23	21	77	18	77	2	23	5	12	4	5	4	0	6	10
	2	高崎市	6	20	9	111	45	69	6	68	3	21	11	50	3	5	8	17	19	14
	3	桐生市	0	0	1	12	16	37	2	26	0	0	7	14	1	1	7	2	8	2
	4	伊勢崎市	9	71	7	43	15	36	4	23	0	0	9	15	3	0	9	0	4	5
	5	太田市	15	38	4	22	14	71	5	17	1	9	5	34	2	0	5	0	2	0
	6	沼田市	0	0	2	8	0	0	1	8	0	0	3	12	1	3	2	6	2	0
	7	館林市	3	7	2	7	11	11	1	6	2	0	2	11	1	0	1	0	3	0
	8	渋川市	0	0	1	16	12	32	2	7	0	0	7	22	3	2	9	0	1	0
	9	藤岡市	1	2	3	12	0	0	1	5	0	0	3	3	1	0	5	2	1	5
	10	富岡市	2	6	0	0	12	37	1	6	2	7	4	8	1	0	1	0	2	0
	11	安中市	0	0	1	7	11	27	2	13	1	10	12	3	1	0	1	0	2	0
	12	みどり市	0	0	2	4	3	8	2	4	3	9	2	0	0	0	6	0	0	0
北群馬郡	13	榛東村	1	0	0	0	1	1	0	0	0	0	2	5	0	0	1	5	0	0
	14	吉岡町	1	2	1	1	1	2	1	1	1	1	2	0	3	0	0	0	0	0
多野郡	15	上野村	0	0	1	0	0	0	1	1	0	0	0	0	0	0	0	0	1	0
	16	神流町	0	0	0	0	0	0	0	0	0	0	1	0	0	0	0	0	0	0
甘楽郡	17	下仁田町	0	0	0	0	2	1	0	0	1	2	3	0	0	0	0	0	0	0
	18	南牧村	0	0	0	0	1	0	0	0	0	0	1	0	0	0	0	0	0	0
	19	甘楽町	0	0	1	0	1	0	1	1	0	0	2	0	1	0	0	0	0	0
吾妻郡	20	中之条町	0	0	3	23	5	3	1	2	1	4	9	0	1	0	2	0	3	0
	21	長野原町	0	0	0	0	0	0	0	0	1	2	1	0	0	0	1	0	0	0
	22	嬬恋村	0	0	0	0	4	0	0	0	0	0	3	0	2	0	2	0	0	0
	23	草津町	0	0	1	0	1	1	1	5	0	0	1	5	0	0	1	0	1	6
	24	高山村	1	1	1	0	1	0	0	0	0	0	1	0	0	0	2	0	0	0
	25	東吾妻町	0	0	3	0	10	7	0	0	0	0	4	0	1	0	2	0	0	0
利根郡	26	片品村	1	2	1	0	2	0	0	0	0	0	7	0	0	0	0	0	0	0
	27	川場村	0	0	3	1	0	0	0	0	0	0	1	0	0	0	0	0	0	0
	28	昭和村	0	0	0	0	1	0	0	0	0	0	2	0	0	0	0	0	0	0
	29	みなかみ町	1	0	2	0	3	1	0	0	0	0	12	0	0	0	5	0	3	0
佐波郡	30	玉村町	5	11	1	4	1	3	1	6	0	0	1	12	1	2	3	0	1	3
邑楽郡	31	板倉町	1	1	1	0	4	8	0	0	0	0	3	3	0	0	0	0	1	0
	32	明和町	0	0	1	1	1	4	1	0	0	0	1	2	0	0	0	0	1	3
	33	千代田町	2	1	1	5	0	0	1	3	0	0	2	3	0	0	4	0	1	1
	34	大泉町	4	29	1	8	1	4	1	5	0	0	1	4	0	0	1	0	0	0
	35	邑楽町	4	2	0	0	3	8	1	4	0	0	2	2	0	0	0	0	0	0
市計			41	144	35	265	160	405	45	260	14	79	70	184	21	16	58	27	50	36
町村計			21	49	22	43	43	43	10	28	4	9	62	36	9	2	24	5	12	13
県計			62	193	57	308	203	448	55	288	18	88	132	220	30	18	82	32	62	49

市町村名			（その他　市町村立）					上水道等給水人口				廃棄物処理施設			
			保健センター	青年の家		集会施設		簡易水道		飲料水供給施設		し尿		ごみ	
				箇所	専任職員数	箇所	延べ面積	市町村営	組合営	市町村営	組合営	処理人口	年間総収量	処理人口	年間総収量
			箇所		人		㎡	人	人	人	人	人	kl	人	kl
市	1	前橋市	1	1	5	36	7,318	0	0	0	0	4,916	3,097	328,063	96,376
	2	高崎市	6	0	0	364	22,582	4,208	0	0	0	4,998	2,688	364,634	82,017
	3	桐生市	3	1	6	389	17,730	0	0	0	0	3,298	3,688	100,513	37,454
	4	伊勢崎市	4	0	0	227	21,825	0	0	0	0	12,876	5,298	211,651	70,784
	5	太田市	3	0	0	0	0	0	0	0	0	51,531	67,461	222,349	69,897
	6	沼田市	2	0	0	59	13,651	18,879	0	0	0	2,769	1,415	43,161	15,862
	7	館林市	1	0	0	78	4,832	0	0	0	0	2,088	980	73,719	24,673
	8	渋川市	1	0	0	36	4,018	0	0	0	0	3,062	1,426	71,762	26,655
	9	藤岡市	1	0	0	96	6,123	0	0	498	0	2,240	910	61,760	23,794
	10	富岡市	1	0	0	26	12,561	0	0	0	0	1,767	1,425	44,896	14,992
	11	安中市	2	0	0	120	6,081	0	0	0	0	2,113	2,493	53,447	18,558
	12	みどり市	3	0	0	44	5,573	1,568	0	25	0	16,730	6,048	48,283	16,599
北群馬郡	13	榛東村	1	0	0	29	7,394	0	0	0	0	499	135	14,464	3,737
	14	吉岡町	1	0	0	27	1,885	0	0	0	0	367	187	22,643	6,788
多野郡	15	上野村	1	0	0	0	0	570	0	0	0	20	538	1,004	278
	16	神流町	2	0	0	38	5,177	1,416	0	0	0	209	112	1,485	402
甘楽郡	17	下仁田町	1	0	0	39	3,333	0	0	0	0	1,848	725	6,034	1,631
	18	南牧村	0	0	0	31	1,841	1,406	0	0	0	404	313	1,426	380
	19	甘楽町	1	0	0	30	2,677	578	0	0	0	258	0	12,368	2,710
吾妻郡	20	中之条町	2	0	0	7	2,728	2,994	0	207	0	671	483	14,199	5,465
	21	長野原町	1	0	0	0	0	5,301	0	0	0	341	314	5,195	2,062
	22	嬬恋村	0	0	0	32	8,862	5,952	0	69	0	444	617	9,544	4,153
	23	草津町	1	0	0	0	0	0	0	0	0	8	70	6,045	4,776
	24	高山村	1	0	0	9	1,037	3,216	0	0	0	168	109	3,143	958
	25	東吾妻町	1	0	0	29	8,004	2,537	0	0	0	1,268	1,009	12,061	3,974
利根郡	26	片品村	1	0	0	0	0	3,697	0	0	0	0	0	3,928	1,988
	27	川場村	1	0	0	25	1,620	2,921	0	0	0	339	604	2,949	1,198
	28	昭和村	1	0	0	8	416	6,826	0	0	0	814	296	6,904	1,934
	29	みなかみ町	1	0	0	0	0	0	0	0	0	634	567	16,799	5,252
佐波郡	30	玉村町	1	0	0	6	2,796	0	0	0	0	199	169	35,402	12,664
邑楽郡	31	板倉町	1	0	0	21	1,284	0	0	0	0	455	387	13,383	4,317
	32	明和町	1	0	0	8	946	0	0	0	0	145	173	10,706	2,949
	33	千代田町	1	0	0	5	829	0	0	0	0	917	332	10,792	3,536
	34	大泉町	1	0	0	0	0	0	0	0	0	1,595	815	41,734	13,891
	35	邑楽町	1	0	0	45	3,124	0	0	0	0	1,052	780	25,444	8,313
市計			28	2	11	1,475	122,294	24,655	0	523	0	108,388	96,929	1,624,238	497,661
町村計			23	0	0	389	53,953	37,414	0	276	0	12,655	8,735	277,652	93,356
県計			51	2	11	1,864	176,247	62,069	0	799	0	121,043	105,664	1,901,890	591,017

市町村名			公共下水道							都市下水路	
			現在排水人口	計画排水区域面積	現在排水区域面積	計画終末処理場数	現在終末処理場数	計画処理区域面積	現在処理区域面積	計画排水区域面積	現在排水区域面積
			人	㎡	㎡	箇所	箇所	㎡	㎡	㎡	㎡
市	1	前橋市	237,260	69,570,000	63,870,000	2	2	69,570,000	63,870,000	0	0
	2	高崎市	283,504	86,564,200	71,360,000	3	3	86,564,200	71,360,000	0	0
	3	桐生市	83,928	34,406,000	27,180,700	1	1	34,406,000	27,180,700	0	0
	4	伊勢崎市	85,260	27,988,000	20,513,900	1	1	27,988,000	18,865,500	2,445,500	1,415,500
	5	太田市	113,345	42,335,000	20,263,000	2	2	42,335,000	20,263,000	1,910,000	1,910,000
	6	沼田市	26,435	11,620,000	10,970,000	2	2	11,620,000	10,970,000	0	0
	7	館林市	35,895	12,330,000	9,400,000	2	2	12,330,000	9,400,000	0	0
	8	渋川市	36,536	17,465,000	14,823,300	5	5	17,465,000	14,823,300	0	0
	9	藤岡市	20,009	5,605,000	4,745,000	0	0	5,605,000	4,745,000	0	0
	10	富岡市	11,233	4,025,000	3,615,500	0	0	4,025,000	3,615,500	1,074,000	1,074,000
	11	安中市	16,713	6,600,000	5,755,700	0	0	6,600,000	5,755,700	0	0
	12	みどり市	14,750	6,090,000	4,900,000	0	0	6,090,000	4,900,000	0	0
北群馬郡	13	榛東村	6,825	3,160,000	2,890,000	0	0	3,160,000	2,890,000	0	0
	14	吉岡町	13,302	6,084,000	4,147,000	0	0	6,084,000	4,147,000	0	0
多野郡	15	上野村	0	0	0	0	0	0	0	0	0
	16	神流町	0	0	0	0	0	0	0	0	0
甘楽郡	17	下仁田町	0	0	0	0	0	0	0	0	0
	18	南牧村	0	0	0	0	0	0	0	0	0
	19	甘楽町	10,250	5,200,000	5,050,000	0	0	5,200,000	5,050,000	880,000	120,000
吾妻郡	20	中之条町	8,345	4,490,000	4,490,000	3	3	4,490,000	4,490,000	0	0
	21	長野原町	2,419	2,370,000	2,370,000	1	1	2,370,000	2,370,000	0	0
	22	嬬恋村	3,396	2,000,000	1,940,000	1	1	2,000,000	1,940,000	0	0
	23	草津町	4,567	2,440,000	2,440,000	1	1	2,440,000	2,440,000	995,000	995,000
	24	高山村	0	0	0	0	0	0	0	0	0
	25	東吾妻町	2,381	1,600,800	1,600,800	1	1	1,600,800	1,600,800	431,600	431,600
利根郡	26	片品村	1,104	810,000	810,000	1	1	810,000	810,000	0	0
	27	川場村	2,610	1,600,000	1,580,000	1	1	1,600,000	1,580,000	0	0
	28	昭和村	0	0	0	0	0	0	0	0	0
	29	みなかみ町	8,108	8,292,000	4,992,000	1	1	8,292,000	4,991,000	0	0
佐波郡	30	玉村町	33,099	9,664,000	7,836,700	0	0	9,664,000	7,836,700	0	0
邑楽郡	31	板倉町	2,387	2,180,000	1,469,000	1	1	2,180,000	1,469,000	758,400	363,600
	32	明和町	6,140	3,120,000	2,360,000	1	1	3,120,000	2,360,000	0	0
	33	千代田町	3,543	1,380,000	1,300,000	0	0	1,380,000	1,300,000	0	0
	34	大泉町	12,163	3,871,000	2,996,000	0	0	3,871,000	2,996,000	0	0
	35	邑楽町	8,505	2,490,000	2,330,000	0	0	2,490,000	2,330,000	1,310,000	1,310,000
市計			964,868	324,598,200	257,397,100	18	18	324,598,200	255,748,700	5,429,500	4,399,500
町村計			129,144	60,751,800	50,601,500	12	12	60,751,800	50,600,500	4,375,000	3,220,200
県計			1,094,012	385,350,000	307,998,600	30	30	385,350,000	306,349,200	9,804,500	7,619,700

4.2　公の施設・指定管理者制度導入状況一覧表

令和7年4月1日現在

市町村名		公の施設数（注1）	指定管理者制度導入施設数	指定管理者制度を導入した特徴的な施設	
				指定年度	施設名
市	前　橋　市	717 施設	89 施設	令和2年度	創業センター
				令和4年度	道の駅まえばし赤城
	高　崎　市	823 施設	98 施設	平成28年度	高崎アリーナ シルバーセンター田町
				平成30年度	高崎芸術劇場
				令和2年度	清水善造メモリアルテニスコート
	桐　生　市	246 施設	28 施設	平成18年度	桐生が岡遊園地
				平成21年度	桐生市新里温水プール
	伊勢崎市	463 施設	37 施設	平成18年度	伊勢崎市華蔵寺公園遊園地
				平成22年度	伊勢崎市あずまウォーターランド 伊勢崎市境プール
	太　田　市	637 施設	65 施設	平成29年度	太田市高度救急医療支援センター 道の駅おおた交流センター
				平成30年度	太田市まちなか交流館くらっせ
				令和5年度	太田市総合体育館
	沼　田　市	172 施設	6 施設	平成18年度	沼田市温泉休養施設 （白沢高原温泉望郷の湯） 沼田市温泉休養施設 （南郷温泉しゃくなげの湯）
				令和元年度	テラス沼田トレーニングプラザ
	館　林　市	133 施設	4 施設	平成17年度	館林市総合福祉センター
				平成25年度	館林市障がい者総合支援センター
				令和元年度	館林市斎場
				令和5年度	館林市サイクリングターミナル
	渋　川　市	251 施設	119 施設	平成17年度	渋川市スカイランドパーク遊園地等
				平成20年度	小野上温泉センター等
	藤　岡　市	157 施設	29 施設	令和4年度	藤岡市元気サポートセンターふじの花
				令和5年度	藤岡市民プール（みずとぴあ藤岡）
					ららん藤岡
	富　岡　市	105 施設	8 施設	平成28年度	妙義ふれあいプラザ妙義温泉「もみじの湯」
	安　中　市	271 施設	24 施設	平成24年度	碓氷峠の森公園 碓氷峠鉄道文化むら
				令和2年度	安中市健康増進施設恵みの湯
				令和5年度	あんなかスマイルパーク
	み　ど　り　市	124 施設	23 施設	令和3年度	みどり市温泉施設かたくりの湯 みどり市地域活動支援センターおおまま

市町村名		公の施設数（注1）	指定管理者制度導入施設数	指定管理者制度を導入した特徴的な施設	
				指定年度	施設名
北群馬郡	榛東村	89 施設	9 施設	平成22年度	榛東村ふれあい館 榛東村福祉センター
				平成25年度 令和6年度	榛東村学童保育所（5施設） 榛東村学童保育所（2施設）
	吉岡町	47 施設	12 施設	平成18年度	リバートピアよしおか 緑地運動公園
				平成23年度	学童クラブ
				平成24年度	道の駅よしおか温泉 老人福祉センター
多野郡	上野村	59 施設	12 施設	平成17年度	上野村生活福祉センター
				平成24年度	上野村交流休憩施設
	神流町	65 施設	5 施設	平成18年度	農業用用排水施設
				平成24年度	道の駅　万葉の里
				平成30年度	古民家の宿川の音
				令和2年度	神流町麻生木材ヤード
				令和4年度	みかぼ高原オートキャンプ場
甘楽郡	下仁田町	69 施設	3 施設	平成18年度	道の駅しもにた
				平成30年度	下仁田町福祉作業所 下仁田町起業支援テレワークオフィス
	南牧村	42 施設	8 施設	平成22年度	南牧村自然休養施設
				平成26年度	道の駅オアシスなんもく
				平成28年度	軽費老人ホームいこい
				平成29年度	小規模特別養護老人ホームかのか 南牧村多世代交流カフェ「ひだまり」 南牧村定住促進住宅
	甘楽町	58 施設	8 施設	平成18年度	甘楽ふるさと農園 甘楽町福祉センター
				平成28年度	甘楽町地域交流センター
吾妻郡	中之条町	124 施設	15 施設	平成26年度	宿花まめ
				平成28年度	チャツボミゴケ公園
	長野原町	52 施設	8 施設	平成17年度	資源リサイクルセンター
				平成25年度	八ッ場ふるさと館
	嬬恋村	92 施設	6 施設	令和2年度	嬬恋村農産物等直売所　あさまのいぶき
				平成28年度	嬬恋の宿　あいさい
	草津町	85 施設	34 施設	平成18年度	草津温泉スキー場 草津温泉ゴルフ場 大滝乃湯 西の河原露天風呂
	高山村	37 施設	5 施設	令和元年度	高山村道の駅「中山盆地」 高山ふれあいパーク 高山温泉いぶきの湯 みどりの村 たかやま未来センターさとのわ
	東吾妻町	85 施設	5 施設	平成23年度	あづま温泉桔梗館
				平成26年度	特別養護老人ホームいわびつ荘 道の駅「あがつま峡」【あがつまふれあい公園及び吾妻峡温泉天狗の湯】

市町村名		公の施設数（注1）	指定管理者制度導入施設数	指定管理者制度を導入した特徴的な施設	
				指定年度	施設名
利根郡	片　品　村	124 施設	31 施設	平成23年度	花の駅片品
				平成26年度	片品村営スノーパル・オグナほたか
	川　場　村	105 施設	32 施設	平成18年度	田園プラザ施設
				平成21年度	てんぐ山公園 川場村スポーツ広場
	昭　和　村	31 施設	10 施設	平成16年度	昭和の森ゴルフ場
				平成29年度	道の駅「あぐりーむ昭和」
	みなかみ町	165 施設	36 施設	平成18年度	みなかみ町猿ヶ京温泉交流公園「満天星の湯」 みなかみ町水紀行館
佐波郡	玉　村　町	118 施設	12　施設	平成30年度	道の駅「玉村宿」
				令和2年度	健康の森児童館
邑楽郡	板　倉　町	26 施設	5 施設	平成18年度	板倉町総合老人福祉センター 板倉町デイサービスセンター 板倉町地域活動支援センター 板倉町障害者デイサービスセンター
				平成28年度	健康の郷 「季楽里」
	明　和　町	28 施設	6 施設	平成20年度	東部学童保育所 西部学童保育所 明和町老人福祉センター
				平成21年度	明和町デイサービスセンター 明和町社会福祉会館 明和町地域活動支援センター
	千 代 田 町	23 施設	0 施設	－	－
	大　泉　町	96 施設	27 施設	平成18年度	洋泉興業大泉町文化むら
				令和5年度	ヴィアックス大泉町図書館
	邑　楽　町	49 施設	4 施設	平成23年度	邑楽町地域活動支援センター 邑楽町福祉センター　寿荘
広域圏	利根沼田広域市町村圏振興整備組合	3 施設	1 施設	平成22年度	利根沼田広域斎場ぬまた聖苑
	渋川地区広域市町村圏振興整備組合	5 施設	1 施設	平成26年度	渋川広域斎場しらゆり聖苑
	吾妻広域町村圏振興整備組合	4 施設	1 施設	平成18年度	中之条病院
	多野藤岡広域市町村圏振興整備組合	1 施設	1 施設	平成26年度	岡之郷緑地公園

注1）公の施設数とは、地方自治法第244条に基づき、地方公共団体が条例により設置及び管理している公の施設（学校・河川・道路を除く）の総数とする。
注2）指定管理者制度導入施設数については、公の施設のうち同法244条の2第3項の規定による指定管理者を指定している施設数を記載。

4.3　文化会館等一覧表

令和7年4月1日現在

市町村名		施設名	所在地	電話番号	席数		指定管理者制度導入の状況	開館年月
					大ホール	小ホール		
市	前橋市	昌賢学園まえばしホール (前橋市民文化会館)	南町3-62-1	027-221-4321	1,200	600	○	S57.11
		日本トーターグリーンドーム前橋 (グリーンドーム前橋)	岩神町1-2-1	027-235-2000	7,594	-	―	H2.5
		大胡シャンテ マルエホール (前橋市民文化会館大胡分館)	大胡町15-1	027-283-1100	483	-	○	H7.3
		前橋市粕川公民館	粕川町西田面194-4	027-285-3311	319	-	―	H10.5
		K'BIXまえばし福祉会館(前橋市総合福祉会館) 前橋市第四コミュニティーセンター	日吉町2-17-10	027-237-0101	500	-	○	H15.1
	高崎市	群馬音楽センター	高松町28-2	027-322-4527	1,935	-	○	S36.7
		高崎市文化会館	末広町23-1	027-325-0681	705	-	○	S59.7
		高崎シティギャラリー(コアホール)	高松町35-1	027-328-5050	324	-	○	H6.7
		高崎芸術劇場	栄町9-1	027-321-7300	2,027	389	○	R1.9
		箕郷文化会館	箕郷町生原922-1	027-371-7211	520	-	―	H4.7
		新町文化ホール	新町3190-1	0274-42-9133	489	-	―	H3.4
		榛名文化会館(エコール)	上里見町1072-1	027-374-5001	507	-	―	H7.5
		吉井文化会館	吉井町吉井285-2	027-387-3211	500	-	―	S54.5
	桐生市	桐生市立中央公民館市民ホール	稲荷町1-4	0277-47-4343	490	-	―	S54.11
		美喜仁桐生文化会館 (桐生市市民文化会館)	織姫町2-5	0277-40-1500	1,517	310	○	H9.5
	伊勢崎市	メガネのイタガキ文化ホール伊勢崎 (伊勢崎市文化会館)	昭和町3918	0270-23-6070	1,440	494	○	S56.4
		ナルセグループ伊勢崎市民プラザ	富塚町220-13	0270-32-9488	408	-	○	H2.2
		伊勢崎市赤堀芸術文化プラザ	西久保町二丁目82-1	0270-63-1200	511	-	○	H2.9
		伊勢崎市あずまホール	田部井町三丁目2090	0270-62-0170	496	-	○	S63.3
		人材派遣ワイズコーポレーション境総合文化センター (伊勢崎市境総合文化センター)	境木島818	0270-76-2222	708	-	○	H8.5
	太田市	太田市民会館	飯塚町200-1	0276-57-8577	1,501	-	―	H29.4
		太田市社会教育総合センター	熊野町23-19	0276-22-3442	501	-	―	S58.8
		太田市学習文化センター	飯塚町1549-2	0276-48-6280	431	-	―	H3.6
		太田市新田文化会館・総合体育館	新田金井町607	0276-57-2222	998	-	―	H8.5
		太田市藪塚本町文化ホール	大原町505-2	0277-78-0511	509	-	―	H10.7
		太田市尾島生涯学習センター	亀岡町63-1	0276-52-2341	345	-	―	H14.4
	沼田市	沼田市利根観光会館	利根町老神607-1	0278-20-5050	582	-	―	H3.4
	館林市	館林市文化会館カルピス®ホール	城町3-1	0276-74-4111	1,070	300	―	S49.11
		日清製粉ウェルナ三の丸芸術ホール	城町1-2	0276-75-3030	512	-	―	S61.11
	渋川市	渋川市民会館	渋川2795	0279-24-2261	1,111	400	○	S51.6

市町村名		施設名	所在地	電話番号	席数		指定管理者制度導入の状況	開館年月
					大ホール	小ホール		
市	（渋川市）	渋川市北橘ふれあいセンター	北橘町真壁2354	0279-52-2300	504	-	―	S60.5
		渋川市金島ふれあいセンター	金井1999	0279-22-0241	300	-	―	H5.6
	藤岡市	藤岡市民ホール	藤岡1567-4	0274-22-3305	320	-	―	S62.7
		藤岡市みかぼみらい館	藤岡2728	0274-22-5511	1,100	406	○	H7.2
	富岡市	富岡市かぶら文化ホール	上黒岩1674-1	0274-60-1230	1,100	-	―	H8.10
		富岡市生涯学習センター	七日市400-1	0274-62-1531	548	-	―	S52.10
	安中市	安中市文化センター	安中3-9-63	027-381-0586	800	-	―	S57.7
		安中市松井田文化会館	松井田町新堀530	027-393-4400	468	180	―	H8.4
	みどり市	グンエイホールPAL （笠懸野文化ホール）	笠懸町阿左美1579-1	0277-77-1212	1,011	-	―	H5.10
		童謡ふるさと館	東町座間367-1	0277-97-3008	400	-	―	H1.5
北群馬郡	吉岡町	吉岡町文化センター	下野田472	0279-54-1161	508	-	―	H8.5
甘楽郡	下仁田町	下仁田町文化ホール	下仁田142	0274-82-5600	400	-	―	S62.4
	甘楽町	甘楽町文化会館	白倉1322-1	0274-74-7000	506	-	―	H6.11
吾妻郡	中之条町	バイテック文化ホール （中之条町文化会館）	西中之条135	0279-75-5174	862	-	―	S50.11
	草津町	草津音楽の森国際コンサートホール	草津字白根国有林154	0279-88-8686	608	-	―	H3.8
	東吾妻町	東吾妻町コンベンションホール	原町1046	0279-68-2261	432	-	―	H9.7
利根郡	片品村	片品村文化センター	鎌田3982	0278-58-4577	802	-	―	H5.5
	昭和村	昭和村公民館	糸井405-1	0278-24-5120	300	-	―	S61.5
	みなかみ町	みなかみ町カルチャーセンター	上牧1735	0278-20-4040	402	-	―	H9.6
		みなかみ町猿ヶ京温泉交流公園 でんでこ座三国館	猿ヶ京温泉1150-1	0278-66-1126	350	-	―	H14.12
佐波郡	玉村町	玉村町文化センター	福島325	0270-65-1110	914	264	―	H5.5
邑楽郡	明和町	日本キャンパックホール	南大島1073-1	0276-84-5555	572	-	―	H8.5
	千代田町	コスメ・ニスト千代田町プラザ	赤岩1701-1	0276-86-6311	固定席500 臨時席160	-	―	H4.4
	大泉町	洋泉興業大泉町文化むら	朝日5-24-1	0276-63-7733	808	288	○	H3.10
	邑楽町	邑楽町中央公民館	中野2569-1	0276-88-1177	485	-	―	H30.9
一部事務組合	利根沼田広域市町村圏振興整備組合	利根沼田文化会館	上原町1801-2	0278-24-2935	965	282	―	S50.9

※掲載施設は、300席以上のホールを有する施設で、所在市町村の建制順に掲載。

4.4　博物館等施設一覧表

令和7年4月1日現在

市町村名		施設名	設置場所	電話番号	施設区分	指定管理者制度導入の状況	開設年月
市	前橋市	前橋市教育資料館	岩神町3-1-1(総合教育プラザ内)	027-230-9094	その他(歴史)	－	S49.11
		前橋市蚕糸記念館	敷島町262(敷島公園ばら園内)	027-280-6511	その他(歴史)	－	S57.4
		水と緑と詩のまち前橋文学館	千代田町3-12-10	027-235-8011	博物館相当	－	H5.9
		前橋市粕川歴史民俗資料館	粕川町膳48-1	027-230-6388	その他(歴史)	－	H10.4
		アーツ前橋	千代田町5-1-16	027-230-1144	博物館相当	－	H25.10
		前橋市総社歴史資料館	総社町総社1584-1	027-212-2558	その他(歴史)	－	H28.10
		前橋空襲と復興資料館	南町3-62-1(前橋市民文化会館2階)	027-898-6992	その他(歴史)	－	R7.4.28
	高崎市	高崎市吉井郷土資料館	吉井町吉井285	027-387-5235	その他(歴史)	－	S47.11
		高崎市歴史民俗資料館	上滝町1058	027-352-1261	その他(歴史)	－	S53.10
		高崎市榛名歴史民俗資料館	榛名山町138-1	027-374-9761	その他(歴史)	－	S60.10
		高崎市観音塚考古資料館	八幡町800-144	027-343-2256	その他(歴史)	－	S63.11
		高崎市美術館	八島町110-27	027-324-6125	博物館相当	－	H3.7
		高崎市染料植物園 染色工芸館	寺尾町2302-11	027-328-6808	その他(自然)	－	H6.4
		多胡碑記念館	吉井町池1085	027-387-4928	その他(歴史)	－	H8.4
		かみつけの里博物館	井出町1514	027-373-8880	博物館	－	H10.3
		高崎市タワー美術館	栄町3-23高崎タワー21	027-330-3773	博物館相当	－	H13.11
		高崎市山田かまち美術館	片岡町3-23-5	027-321-0077	その他(美術)	－	H26.4
	伊勢崎市	伊勢崎市赤堀歴史民俗資料館	西久保町2-98	0270-63-0030	その他(歴史)	－	S60.4
	太田市	太田市立新田荘歴史資料館	世良田町3113-9	0276-52-2215	その他(歴史)	－	S60.11
		太田市立縁切寺満徳寺資料館	徳川町385-1	0276-52-2276	その他(歴史)	－	H4.10
		太田市立史跡金山城跡ガイダンス施設	金山町40-30	0276-25-1067	その他(歴史)	－	H21.5
		大隅俊平美術館	由良町3051	0276-20-6855	その他(美術)	－	H24.11
		太田市美術館・図書館	東本町16-30	0276-55-3036	その他(美術)	－	H29.4
	沼田市	沼田市歴史資料館	下之町888	0278-23-7565	その他(歴史)	-	R1.5
		生方記念文庫	上之町199-1	0278-22-3110	その他(文学)	-	H26.7
	館林市	館林市第一資料館	城町3-1	0276-74-4111	博物館相当	－	S53.11
		館林市第二資料館	城町2-3	0276-74-9665	博物館相当	－	S56.12
		田山花袋記念文学館	城町1-3	0276-74-5100	その他(文学)	－	S62.4
	渋川市	渋川市赤城歴史資料館	赤城町勝保沢110	0279-56-8967	その他(歴史)	－	S58.4
		徳冨蘆花記念文学館	伊香保町伊香保614-8	0279-72-2237	その他(文学)	－	H1.11
		渋川市北橘歴史資料館	北橘町真壁246-1	0279-52-4094	その他(歴史)	－	H4.5
		渋川市美術館・桑原巨守彫刻美術館	石原6-1	0279-25-3215	その他(美術)	－	H12.12
	富岡市	富岡市立美術博物館・福沢一郎記念美術館	黒川351-1	0274-62-6200	博物館	－	H7.8
		富岡製糸場	富岡1-1	0274-64-0005	その他(歴史)	－	H17.10
	安中市	安中市学習の森ふるさと学習館	上間仁田951	027-382-7622	その他(歴史)	－	H13.10
	みどり市	みどり市大間々博物館(コノドント館)	大間々町大間々1030	0277-73-4123	博物館	－	S63.4
		富弘美術館	東町草木86	0277-95-6333	博物館	－	H3.5
		岩宿博物館	笠懸町阿左美1790-1	0277-76-1701	博物館	－	H4.10

市町村名		施設名	設置場所	電話番号	施設区分	指定管理者制度導入の状況	開設年月
北群馬郡	榛東村	榛東村耳飾り館	山子田1912	0279-54-1133	その他(歴史)	－	H4.11
多野郡	上野村	全国郷土玩具館	楢原309-1	0274-20-7070	その他(歴史)	－	H9.6
	神流町	神流町恐竜センター	神ヶ原51-2	0274-58-2829	その他(自然)	－	S62.4
甘楽郡	甘楽町	甘楽町歴史民俗資料館	小幡852-1	0274-74-5957	その他(歴史)	－	S62.5
	下仁田町	下仁田町歴史館	下小坂71-1	0274-82-5345	その他(歴史)	－	S56.5
		下仁田町自然史館	青倉158-1	0274-70-3070	博物館	－	H11.4
吾妻郡	中之条町	歴史と民俗の博物館「ミュゼ」	中之条町947-1	0279-75-1922	博物館	－	S57.11
	長野原町	長野原町やんば天明泥流ミュージアム	林1464-3	0279-82-5150	その他(歴史)	－	R3.4
	嬬恋村	嬬恋郷土資料館	鎌原494	0279-97-3405	その他(歴史)	－	S58.10
利根郡	川場村	川場村歴史民俗資料館	天神1122	0278-52-2115	その他(歴史)	－	S62.3
	みなかみ町	みなかみ町月夜野郷土歴史資料館	月夜野1814-1	0278-62-3088	その他(歴史)	－	S57.11
佐波郡	玉村町	玉村町歴史資料館	福島325	0270-30-6180	その他(歴史)	－	H7.5
邑楽郡	大泉町	洋泉興業大泉町文化むら 埋蔵文化財展示室	朝日5-24-1	0276-63-7733	その他(歴史)	○	H3.10

※博物館等は、群馬県博物館連絡協議会に加盟している館園のうち市町村立及び一部事務組合立の施設を掲載。

※施設区分:「博物館」は博物館法第2条に規定された博物館、「博物館相当」は博物館法第29条に規定による博物館に相当する施設、「その他(○○)」は博物館類似施設のうち、美術館にあっては美術系、資料館にあっては歴史系、文学系、自然科学系の施設。

4.5　日帰り公営温泉施設一覧表

令和7年6月1日現在

市町村名		施設名	設置場所	電話番号	温泉地名	指定管理者制度導入の状況	開設年月
市	前橋市	粕川温泉元気ランド	粕川町月田372-1	027-230-6444	粕川	○	H11.3
		あいのやまの湯	荻窪町530-1	027-264-3030	あいのやま	○	H15.12
		富士見温泉見晴らしの湯ふれあい館	富士見町石井1569-1	027-230-5555	富士見	○	H9.9
	高崎市	倉渕農林漁業体験実習館（クラインガルテン）	倉渕町水沼27	027-378-3834	くらぶち相間川	○	H8.5
		倉渕福祉センター	倉渕町岩氷19-1	027-378-3440	くらぶち相間川	○	H12.1
		はまゆう山荘	倉渕町川浦27-80	027-378-2333	倉渕川浦	○	H21.3
		榛名湖温泉ゆうすげ元湯	榛名湖町846-3	027-374-9211	榛名湖	○	S54.4
	太田市	新田福祉総合センター（ユーランド新田）	新田反町町831-3	0276-57-4126	新田	○	H12.12
		尾島健康福祉増進センター（利根の湯）	備前島町196-1	0276-60-7311	尾島	○	H17.10
	沼田市	白沢高原温泉望郷の湯	白沢町平出1297	0278-53-3939	白沢高原	○	H6.4
		南郷温泉しゃくなげの湯	利根町日影南郷100	0278-20-0011	南郷	○	H13.10
	渋川市	小野上温泉センター	村上305-2	0279-59-2611	小野上	○	H20.10
		伊香保温泉浴場石段の湯	伊香保町伊香保36	0279-72-4526	伊香保	－	S57.5
	富岡市	妙義ふれあいプラザ妙義温泉「もみじの湯」	妙義町妙義1-1	0274-60-7600	妙義	○	H12.4
	安中市	碓氷峠の森公園交流館「峠の湯」	松井田町坂本1222	027-380-4000	－	○	H13.4
		安中市健康増進施設恵みの湯	磯部3-3-41	027-385-1126	磯部	○	H13.7
	みどり市	温泉施設かたくりの湯	笠懸町鹿250	0277-76-1126	笠懸町	○	H9.12

市町村名		施設名	設置場所	電話番号	温泉地名	指定管理者制度導入の状況	開設年月
北群馬郡	榛東村	しんとう温泉ふれあい館	大字新井507-3	0279-54-1126	しんとう	○	H7.5
	吉岡町	よしおか温泉リバートピア吉岡	大字漆原1989	0279-55-4126	よしおか	○	H10.9
多野郡	上野村	浜平温泉しおじの湯	大字楢原3487-2	0274-59-3955	浜平温泉	－	H18.4
吾妻郡	中之条町	中之条町高齢者センター(くつろぎの湯)	大字小雨21-1	0279-95-3650	応徳	○	S59.4
		四万清流の湯	大字四万3830-1	0279-64-2610	四万	－	H8.4
		尻焼温泉弁天の湯	大字入山1573-3	0279-95-5020	尻焼	－	R5.12
	嬬恋村	嬬恋バラギ温泉湖畔の湯	大字干俣2401	0279-80-6020	嬬恋	－	H9.12
	草津町	大滝乃湯	大字草津596-13	0279-88-2600	草津	○	S58.10
		西の河原露天風呂	大字草津521-3	0279-88-6167	草津	○	S62.11
		御座之湯	大字草津421	0279-88-9000	草津	○	H25.4
	高山村	高山温泉いぶきの湯	大字中山3999-1	0279-63-2639	高山	○	H4.4
		高山温泉ふれあいプラザ	大字中山2357-1	0279-63-2000	高山	○	H8.7
	東吾妻町	あづま温泉桔梗館	大字新巻325-1	0279-59-3533	あづま	○	S62.8
		吾妻峡温泉天狗の湯	大字三島6441	0279-67-2683	吾妻峡	○	H22.4
利根郡	片品村	寄居山温泉センター(ほっこりの湯)	鎌田4078-1	0278-58-4568	鎌田	○	H4.1
		尾瀬ぷらり館	大字戸倉736番地1他	0278-58-7263	戸倉	○	H21.4
		花の駅・片品　花咲の湯	花咲1113	0278-20-7111	花咲	○	H10.10
	昭和村	昭和村総合福祉センター「昭和の湯」	大字糸井624	0278-20-1126	昭和	○	H8.5
	みなかみ町	町営温泉センター(三峰の湯)	後閑2265	0278-62-1022	月夜野	－	H3.2
		遊神館	入須川378	0278-64-2626	奥平	－	H7.7
		まんてん星の湯	猿ヶ京温泉1150-1	0278-66-1126	猿ヶ京	○	H14.12
		ふれあい交流館	湯原801	0278-72-8885	水上	○	H16.4
		さなざわ㐂テラス	月夜野2537－2	0278-20-2121	月夜野	○	H10.5
		猿ヶ京いこいの湯	猿ヶ京温泉346番地	－	猿ヶ京	○	H17.10

5.1　市町村別地方公営企業実施状況一覧表（事業数）

令和7年3月31日現在

市町村名			法適用														法非適用												総計
			上水	簡水	病院	公共	特公	特環	農集	生排	個排	観（そ）	介護	その他	計		簡水	電気	公共	特環	農集	生排	個排	観（休）	観（そ）	宅造	介護	計	
市	1	前橋市	1			1		1	1						4			1								1		2	6
	2	高崎市	1			1		1							3						1			1				2	5
	3	桐生市	1			1		1	1						4			1										1	5
	4	伊勢崎市	1		1	1			1	1					5												1	1	6
	5	太田市				1		1	1	1				1	5			1										1	6
	6	沼田市	1	1		1		1	1						5			1										1	6
	7	館林市				1	1		1						3													0	3
	8	渋川市	1			1		1	1	1	1			1	7									1	1			2	9
	9	藤岡市	1		1	1							1		4		1					1					1	3	7
	10	富岡市	1			1			1	1					4													0	4
	11	安中市	1		1	1							1		4													0	4
	12	みどり市		1		1									2			1			1		1			1		4	6
北群馬郡	13	榛東村	1			1		1	1						4			1										1	5
	14	吉岡町	1			1		1	1						4													0	4
多野郡	15	上野村		1						1					2												1	1	3
	16	神流町		1						1					2													0	2
甘楽郡	17	下仁田町	1							1					2		1											1	3
	18	南牧村													0		1					1						2	2
	19	甘楽町	1			1		1	1						4												1	1	5
吾妻郡	20	中之条町	1	2		1		1	1	1	1			1	9			1									1	2	11
	21	長野原町		1				1	1	1					4													0	4
	22	嬬恋村	1	1				1	1	1	1				6													0	6
	23	草津町	1			1						1			3													0	3
	24	高山村		1					1	1					3											1		1	4
	25	東吾妻町	1	1		1			1	1					5											1	1	2	7
利根郡	26	片品村		1				1	1						3													0	3
	27	川場村		1				1							2												1	1	3
	28	昭和村		1					1	1					3													0	3
	29	みなかみ町	1			1		1	1						4													0	4
佐波郡	30	玉村町	1			1		1							3													0	3
邑楽郡	31	板倉町				1									1												1	1	2
	32	明和町				1									1												1	1	2
	33	千代田町				1									1													0	1
	34	大泉町				1									1													0	1
	35	邑楽町				1									1													0	1
市計			9	2	3	12	1	6	8	4	1	0	2	2	50		1	5	0	0	2	1	1	2	1	2	2	17	67
町村計			10	11	0	13	0	10	11	9	2	1	0	1	68		2	2	0	0	0	1	0	0	0	2	7	14	82
総計			19	13	3	25	1	16	19	13	3	1	2	3	118		3	7	0	0	2	2	1	2	1	4	9	31	149

（注）上水＝上水道、簡水＝簡易水道、公共＝公共下水道、特公＝特定公共下水道、特環＝特定環境保全公共下水道、農集＝農業集落排水施設、生排＝特定地域生活排水処理施設、個排＝個別排水処理施設、観（休）＝観光施設（休養宿泊施設）、観（そ）＝観光施設（その他観光施設）、宅造＝宅地造成事業、介護＝介護サービス施設

5.2　市町村土地開発公社一覧表

令和7年4月1日現在

名　　称	設立年月日	設立団体名	事務所の所在地、連絡先
高崎市土地開発公社	昭48. 3.15	高　崎　市	〒370-8501　高崎市高松町35番地1 (高崎市役所内) (027)321-1276
明和町土地開発公社	昭48. 5.14	明　和　町	〒370-0713　邑楽郡明和町中谷331番地1 (明和メディカルセンタービルA館内) (0276)61-3621　(0276)61-3627
桐生市土地開発公社	昭48. 6. 9	桐　生　市	〒376-8501　桐生市織姫町1番1号 (桐生市役所内)　(0277)32-3799　(0277)46-2307
渋川市土地開発公社	昭49. 3.30	渋　川　市	〒377-0007　渋川市石原6番地1 (渋川市役所第二庁舎内) (0279)22-2111　(0279)22-2132
千代田町土地開発公社	昭49. 4. 1	千　代　田　町	〒370-0598　邑楽郡千代田町大字赤岩1895番地の1 (千代田町役場内) (0276)86-2111　(0276)86-4591
富岡市土地開発公社	昭49. 4.15	富　岡　市	〒370-2392　富岡市富岡1460番地1 (富岡市役所内) (0274)62-1511
吉岡町土地開発公社	昭49. 5.21	吉　岡　町	〒370-3692　北群馬郡吉岡町大字下野田560番地 (吉岡町役場内) (0279)54-3111　(0279)54-8681
甘楽郡土地開発公社	昭49. 6. 7	南　牧　村 甘　楽　町	〒370-2292　甘楽郡甘楽町大字小幡161番地1 (甘楽町役場内) (0274)64-8322　(0274)74-5813
太田市土地開発公社	昭51. 7. 1	太　田　市	〒379-2304　太田市大原町459番地1 (藪塚本町庁舎内) (0277)78-2842　(0277)78-1040
板倉町土地開発公社	昭53. 3.14	板　倉　町	〒374-0192　邑楽郡板倉町大字板倉2682番地1 (板倉町役場内) (0276)82-1111　(0276)82-2758
沼田市土地開発公社	昭54.10. 1	沼　田　市	〒378-8501　沼田市下之町888番地 (沼田市役所内)　(0278)23-2111　(0278)24-5179
安中市土地開発公社	昭55. 4. 1	安　中　市	〒379-0192　安中市安中一丁目23番13号 (安中市役所内)　(027)382-1111　(027)381-7018
藤岡市土地開発公社	昭59. 4.25	藤　岡　市	〒375-8601　藤岡市中栗須327番地 (藤岡市役所内)　(0274)22-1211　(0274)24-4414
玉村町土地開発公社	昭61. 9.10	玉　村　町	〒370-1192　佐波郡玉村町大字下新田201番地 (玉村町役場内)　(0270)65-2511　(0270)65-2592
榛東村土地開発公社	昭62. 3.19	榛　東　村	〒370-3593　北群馬郡榛東村大字新井790番地1 (榛東村役場内)　(0279)54-2211　(0279)54-8225
みなかみ町土地開発公社	昭63. 3.24	みなかみ町	〒379-1393　利根郡みなかみ町後閑318番地 (みなかみ町役場内)　(0278)62-2111　(0278)62-2291
昭和村土地開発公社	平 4. 7.28	昭　和　村	〒379-1298　利根郡昭和村大字糸井388番地 (昭和村役場内)　(0278)25-3442　(0278)24-5254

5.3　市町村が出資・出えんする第三セクター一覧表

令和7年3月31日現在

主な出資市町村名	法人名	形態	設立年月日	主要業務	他の出資団体
前橋市	前橋観光コンベンション協会	財	H2.1.12	コンベンションの誘致・支援並びに観光客の誘致	群馬県
	前橋市まちづくり公社	財	H23.2.7	文化スポーツ施設の管理、文化スポーツの振興、勤労者福祉施設・多目的イベント施設・市営駐車場等の管理	
	前橋青果低温貯蔵	株	S56.10.6	生鮮食料品の貯蔵	
	公立大学法人前橋工科大学	地	H25.4.1	学生への教育及び研究	
高崎市	高崎市都市整備公社	財	S60.12.2	駐車場の管理運営	
	高崎財団	財	S59.2.20	文化及びスポーツの振興に関する事業並びに関連施設の管理運営	
	高崎市総合卸売市場	株	S53.1.20	青果・水産・花き卸売市場の開設、管理運営	
	高崎環境保全社	株	S50.10.22	一般廃棄物収集運搬及び高崎市斎場の指定管理者	
	ラジオ高崎	株	H8.11.12	コミュニティFM放送局	
	新高崎リバーパーク	有	H14.4.1	高崎市民ゴルフ場の管理・運営	
	相間川温泉	株	H9.6.2	宿泊業及び貸し農園の運営管理	
	倉渕ふるさと公社	財	S61.9.18	宿泊施設及びキャンプ場の運営管理	
	榛名湖温泉ゆうすげ	株	H18.9.1	宿泊施設の管理・運営	
	公立大学法人高崎経済大学	地	H23.4.1	学生への教育及び研究	
	たかさき新電力株式会社	株	R6.7.27	電力小売事業	
桐生市	桐生市スポーツ文化事業団	財	H23.10.3	スポーツ振興、体育施設管理、文化振興、市民文化会館管理運営、遊園地・公園施設管理運営	
	桐生地域地場産業振興センター	財	S60.10.4	振興センターの管理運営・桐生地域の地場産業活性化及び振興に関する支援	
伊勢崎市	伊勢崎市公共施設管理公社	財	S55.10.16	文化会館、遊園地等の管理運営	
	伊勢崎市スポーツ協会	財	H3.4.1	スポーツの振興、指導者の育成	
	さかい・ふるさと創生基金	財	H26.4.1	地域づくり活動及び人材育成の支援	
太田市	太田市健診センター	財	S60.12.27	各種健診業務、健康センター管理運営、太田市平日夜間急病診療所事業	
	太田市文化スポーツ振興財団	財	H7.11.22	文化会館、体育施設の管理運営及び文化スポーツの振興	
	地域産学官連携ものづくり研究機構	財	H21.1.21	産学官連携によるものづくり人材育成及び新産業創出の支援等	
	夢麦酒太田	株	H8.10.14	地ビールの製造販売等	
	おおたコミュニティ放送	株	H10.5.21	FMラジオ放送	大泉町
	太田市行政管理公社	財	H21.4.1	市の外郭団体の人事管理や公共施設の管理及び運営に関する事業	
	株式会社おおた電力	株	H27.3.10	電力の供給及び電力の売買	
沼田市	玉原東急リゾート	株	S62.5.29	索道事業、スキー場の運営及び食堂・売店・遊戯施設の経営等	
	白沢振興公社	株	H8.5.8	温泉施設等の管理	
	利根町振興公社	株	H13.5.30	温泉施設等の管理	
渋川市	公益財団法人渋川市まちづくり財団	財	R2.4.1	文化ホール、遊園地、公園施設及び体育施設の管理、運営	
	子持産業振興株式会社	株	H13.4.2	白井宿ふるさと物産館の管理、運営	

主な出資市町村名	法 人 名	形態	設立年月日	主 要 業 務	他の出資団体
藤 岡 市	藤岡市文化振興事業団	財	H6.4.1	文化施設の管理運営	
	藤岡クロスパーク	株	H11.5.12	らら ん藤岡（道の駅）の管理・運営等	
富 岡 市	まちづくり富岡	株	H26.8.1	富岡製糸場管理運営、富岡製糸場解説、市営駐車場管理	市内金融機関等
安 中 市	碓氷峠交流記念財団	財	H11.3.4	碓氷峠の自然の保存普及、碓氷峠地域の情報発信及び交流、碓氷峠鉄道文化むら、交流館の管理運営	
みどり市	浅原体験村	有	H8.3.28	そば打ちなどの農業体験ができ、市民農園を兼ね備えた宿泊施設	
吉 岡 町	吉岡町振興公社	株	H14.4.1	道の駅よしおか温泉等の管理運営及び経営	
上 野 村	上野振興公社	株	H10.3.2	観光施設・村営宿泊施設等の管理運営	
	慰霊の園	財	S61.2.17	日航機墜落事故の犠牲者の慰霊	
	上野村きのこセンター	株	H28.4.28	林産物の製造及び販売	
	ゆーぱる上野	同	H28.4.28	土木、農業、観光施設等の管理運営	
神 流 町	神流振興	同	H28.4.28	学校給食、土木事業、観光各種イベント等	
下仁田町	産業開発しもにた	有	H15.1.16	「道の駅しもにた」の管理運営	
甘 楽 町	甘楽町都市農村交流協会	財	S63.3.2	都市と農村の交流事業の実施、農林漁業体験実習館及び農産物直売施設等の管理	
	甘楽町国際交流振興協会	財	S63.2.12	イタリアチェルタルド市、中国ハルビン市との交流事業	
中之条町	中之条電力	財	H25.8.27	電力の地産・地消	
草 津 町	草津観光公社	株	H2.4.16	ゴルフ場・スキー場・道の駅・浴場の管理	
高 山 村	たかやま振興公社	株	H24.4.1	観光施設の管理	
片 品 村	片品村振興公社	株	H10.8.26	道の駅尾瀬かたしな及び温泉施設等管理運営	
川 場 村	川場リゾート	株	S61.5.10	スキー場管理運営	
	田園プラザ川場	株	H5.4.1	農畜産物の加工・販売及び道の駅「川場田園プラザ」の運営管理	
	ウッドビレジ川場	株	H27.4.24	地域材の活用による木材の製材、バイオマス発電、廃熱利用の農業	
昭 和 村	株式会社あぐりーむ昭和	株	H29.1.6	道の駅あぐりーむ昭和の管理運営	
みなかみ町	月夜野振興公社	株	H10.1.29	行政事務等の受託、町有施設の管理	
	水の故郷	株	H9.4.1	道の駅や温泉施設等の管理運営	
	猿ヶ京温泉夢未来	株	H14.7.11	温泉施設の管理運営	
玉 村 町	玉村町農業公社	財	H5.3.25	農地賃貸借の仲介、農業機械の貸出	
	玉村町文化振興財団	財	H4.9.9	ホールの管理、催し物の企画運営	
大 泉 町	大泉町スポーツ文化振興事業団	財	S58.11.22	スポーツ・文化の振興事業及び、町有スポーツ・文化施設の管理運営	

（注）1、「形態」欄の略記：「財」は一般（公益）財団法人、「株」は株式会社、「有」は特例有限会社、「地」は地方独立行政法人、「同」は合同会社。

2、複数の市町村が出資・出えんしている法人は、出資・出えん額の最も大きい市町村に分類してある。

3、県及び市町村が出資・出えんしている法人のうち、県が主に出資・出えんしているものは掲載していない。

6.1　市町村章一覧表

令和7年6月1日現在

市町村名			市町村章	説明	制定年月日
市	1	前橋市		前橋の旧藩主だった松平氏の馬印「輪貫」からとったもの。	明治42年一月一日
	2	高崎市		「高」の古代文字 𠮟 を上下2個組合せ四隅に先端を有す この先端は先四を意味し「崎市」と訳す。	大正9年11月29日
	3	桐生市		大の字をｲﾒｰｼﾞした桐の花と桐の葉3枚により、市の充実性と発展性とを表現。	昭和3年10月2日
	4	伊勢崎市		この地域にゆかりの深いまがたまを用いて、いせさきの「い」の字をデザインしたもので、市民の融和と本市の発展を表している。	平成17年2月28日
	5	太田市		かつてこの地域を治めた新田氏の旗印である大中黒をベースに右下に市名をひらがなで配置。大中黒に脈々と受け継がれる伝統と革新の精神を表現している。	平成17年6月28日
	6	沼田市		昭和13年に一般公募した沼田町章の当選作品を基に、昭和29年の市制施行の際に作られたものを、市役所新庁舎完成と市制施行10周年を記念して昭和40年4月1日に正式に市章として制定した。外環を「沼」で表し、中央の十字と外環で「田」として両方で沼田を表現し、円満な人心と均衡のとれた市の発展を象徴している。	昭和40年4月1日
	7	館林市		周囲の輪廓は弧状三日月が三つと同じく三日月形の上部に尖端のついているものとからなる、これは漢字「立」を模様化したもので上部の尖端は点を示している。 中部には「木」の字が二つ直角に交差して円の中心をなしている。これは「林」を模様化したものでこの両者で「立林」を表現した。 故柳瀬六郎氏の考案によるものを大正4年館林町徽章として制定したものである。	昭和31年6月2日
	8	渋川市		「S」の文字と赤城山、榛名山、利根川などの地勢をモチーフに、「やすらぎとふれあいに満ちた“ほっと”なまち」と未来を見つめ、協調発展する姿を表現している。中央の円はその活力、集中力を表すと共に「日本のまんなか　へそのまち」を表す。	平成18年2月20日
	9	藤岡市		市章はフの字を向かい合わせてフジと読み中の⌒は丘を表す。	昭和29年7月19日
	10	富岡市		「自然」と「家族愛」をテーマとし、家族が健康で、豊かな生活をおくれるように願いがこめられており、「太陽」「鏑川」「妙義山」の組合せで富岡市の「と」が表現されている。	平成18年3月27日
	11	安中市		青の輪は、市内を流れる碓氷川、緑の三角は杉並木とANNAKAのAをシンボライズ、三角の中のアーチはめがね橋をイメージしており、全体として市民の調和を表現。	平成18年11月2日
	12	みどり市		豊かなみどりが象徴的な3町村(笠懸町・大間々町・東村)の合併を3つの木で表現し、木から太陽と団結力を表す円へとつなぐことで、輝く未来を表現している。	平成18年3月27日

市町村名			市町村章	説明	制定年月日
北群馬郡	13	榛東村		村名の頭文字「しん」の組合せで構成し、太い円で村民の団結と融和を表し、円中央から吹き出る炎は、未来にかけるエネルギッシュな飛躍を象徴する。	昭和48年11月1日
	14	吉岡町		豊饒円満な郷土を意図し、吉岡町の頭文字を円形に図案化したものを中心とし、本町随所に見望する古墳群の古代文化を象徴して石の鏃を三方に配したものである。三個の鏃は上毛三山を表現し、さらに三つの前進方向、より美しく、より明るい郷土と人づくり、より高度な住民福祉、より豊かに調和のある生活環境の整備を意図するものであって、古い伝統と美しい自然の中に育くまれてきた吉岡町の清新気鋭な町づくりを表現したものである。	昭和60年3月20日
多野郡	15	上野村		「上の」の文字を図案化した。	昭和46年11月1日
	16	神流町		清流、山の緑を背景に泳ぐ鯉のぼりは「かんな」の「か」。全体の形は恐竜の足跡。	平成15年7月11日
甘楽郡	17	下仁田町		下仁田の下をデザインしたもの直線と円の組合せで町の発展的方向と団結を意味している。	昭和47年5月30日
	18	南牧村		南牧村の頭文字「な」を円形に図案化して融和、協和を表し、翼は飛躍的発展を象徴している。	昭和43年3月22日
	19	甘楽町		円型と上部両端で「甘楽」の「甘」を両端は「ラ」を表している。丸は町の円満・平和を意味し、全体の形ちは平和の「はと」の飛行の様であり、鳥獣の長である「わし」であり、その鋭いはばたきをもって、甘楽町の飛躍発展をはかる願いがこめられている。	昭和35年1月22日
吾妻郡	20	中之条町		中の文字を白線で区切ってあるのは、4か町村が合併して新しい中之条町を形成していることを示す。	昭和48年1月1日
	21	長野原町		長野原町の「長」を飛鳥風にデザインしたもので両翼は躍進する長野原町を象徴し、「円」は町民の和を表したもの。	昭和45年7月1日
	22	嬬恋村		上毛新聞紙上に広告を掲載し、募集を行い選考会でキャベツの図案の上に「嬬」の文字をのせた作品が選ばれた。	昭和25年10月6日
	23	草津町		豊富な温泉を表し、力強く円に並んだ九つの「サ」が、双方から均等な力で支え合い、町民の和と協力で発展する町を表している。	昭和63年4月1日
	24	高山村		たかやまのたの字を図案化したもので、村の円満を象徴し、上部の山は飛躍し発展する高山村を表したもの。	昭和54年11月24日
	25	東吾妻町		東吾妻町の「ひ」をモチーフに、吾妻川沿いにひらけた新しい町をイメージし、上部には東西を流れる吾妻川や、自然の息吹をイメージさせる「波」が組み合わされたもの。	平成19年3月1日

市町村名			市町村章	説明	制定年月日
利根郡	26	片品村		村の花、水芭蕉をイメージした	平成元年10月1日
	27	川場村		—	—
	28	昭和村		現在の村章は公募により寄せられたもので、次のとおり由来する。 「赤城山を要として、扇状に広がる村の姿をイメージし、未来に向って、伸びゆく昭和村の限りない可能性と広がりを、シャープな直線で現し、思いやりから生まれる人と人との和を曲線のなかに表現している。」	昭和45年11月24日
	29	みなかみ町		みなかみ町の「み」の文字をモチーフとして、清流や温泉等、豊かな自然にはぐくまれた同町の姿を表現したもの。	平成20年3月10日
佐波郡	30	玉村町		玉は玉村町の玉を表し、それと翼を組み合わせ、飛躍する町を象徴したもの。	昭和41年8月1日
邑楽郡	31	板倉町		板倉(いたくら)の「い」の1字を模様化したもので、両方から、平均した力で抱え合い、全体の調和をとり1つの輪をなしている。「わ」は和に通じ円満、平和の意を内に含み清純な感じを表現している。	昭和35年2月1日
	32	明和町		永久に光り輝く日月の図案化を組合せて明和町の明とし、外郭の円は町の平和、円満を意味して明和町の輪、即ち和としたもの。	昭和40年12月24日
	33	千代田町		千代田町の「千」を四囲より配し、内を「田」に模様化したものである。 外側の「千」は輪をなし住民全体の「和」をあらわす。 内側の「十」は四方に展がる輝きをしめし、町の発展を表徴するものである。	昭和54年9月18日
	34	大泉町		大と泉の「い」を図案化したもので躍進的感覚があり、簡潔明快で強固なる団結をもつて、どこまでも伸びんとする意欲を包蔵している。	昭和35年12月14日
	35	邑楽町		三角形は旧三村合併を意味し、各尖端は飛躍する邑楽町を象徴。また、中央の○は邑楽を示し、豊かで健康な意味を表現している。	昭和47年1月1日

6.2　市町村の花・木・鳥一覧表

市町村名		花	木	鳥
市	前　橋　市	ばら、つつじ	けやき、いちょう	—
	高　崎　市	サクラ、ハクモクレン	ケヤキ、カシ	ウグイス
	桐　生　市	サルビア	モクセイ	—
	伊勢崎市	ツツジ、サルビア、キク、スイセン	マツ	—
	太　田　市	キク、サルビア、ツツジ、シュンラン	シンボル木：マツ 木：モクセイ、カエデ、イチョウ	—
	沼　田　市	ききょう	さくら	—
	館　林　市	ヤマツツジ	クロマツ	カルガモ
	渋　川　市	あじさい	もみじ	ほととぎす
	藤　岡　市	ふじ、サルビア、冬桜	くすのき、もくせい、杉	—
	富　岡　市	サクラ	モミジ	ウグイス
	安　中　市	梅	杉、松	おしどり
	みどり市	カタクリ、キク	サクラ（ソメイヨシノ）	キジ
北群馬郡	榛　東　村	やまゆり	杉	うぐいす
	吉　岡　町	きく	イチョウ	ひばり
多野郡	上　野　村	やしおつつじ	しおじ	たか
	神　流　町	みつばつつじ	けやき	めじろ
甘楽郡	下仁田町	さくら	すぎ	うぐいす
	南　牧　村	あかやしお(ひとつばな)	すぎ	うぐいす
	甘　楽　町	そめいよしの	あかまつ	きじ
吾妻郡	中之条町	山ゆり	けやき	うぐいす
	長野原町	むらさきつつじ	からまつ	やまどり
	嬬　恋　村	リンドウ	シラカバ	—
	草　津　町	シャクナゲ	—	—
	高　山　村	リンドウ	ナラ	ヤマドリ
	東吾妻町	スイセン	ケヤキ	キジ
利根郡	片　品　村	みずばしょう	しらかば	やまどり
	川　場　村	しゃくなげ	ひめこまつ	—
	昭　和　村	つつじ	さくら	きじ
	みなかみ町	やまぶき	ぶな	うぐいす
佐波郡	玉　村　町	バラ（マリアカラス）	モクセイ	—
邑楽郡	板　倉　町	サクラ	モクセイ	ヒバリ
	明　和　町	キク	ツゲ	—
	千代田町	キク	モクセイ	—
	大　泉　町	（春）チューリップ （秋）サルビア	けやき、さざんか、 つつじ類（さつき含む）	—
	邑　楽　町	ヤマツツジ	アカマツ	—

6.3　市町村マスコットキャラクター一覧表

令和7年4月1日現在

市町村名	キャラクター	名前及び説明
前橋市		名前：　ころとん 「TONTONのまち前橋」のキャラクターとして生まれた「ころとん」。豚肉産出額が全国トップクラスの前橋の美味しい豚肉料理をPRするため、そして、前橋のイメージアップのため活躍中！
桐生市		名前：　キノピー 桐生市の近代化遺産であるノコギリ屋根の工場をモチーフに、市章や渡良瀬川などの豊かな水資源や自然の緑を盛り込んだ元気いっぱいのキャラクターです。
伊勢崎市		名前：　くわまる 世界遺産「田島弥平旧宅」をPRするために生まれたキャラクターです。世界遺産がある境島村の桑畑で生まれた桑の妖精で、桑の葉・繭・桑の実がモチーフとなっています。世界遺産だけでなく、伊勢崎市全体のPRにも活躍しています。
太田市		名前：　おおたん 太田市のアルファベット表記の頭文字「O」を基調に、未来に躍動する明るく元気なキャラクターをイメージしています。笑顔あふれる元気な太田市をPRしています。
沼田市		名前：　ぬまたんち （ぬっくん・まっくん・たっくん） 森林文化都市キャラクターです。森林（もり）と人とが一体となり、みんなで力を合わせ、森林（もり）を守り、共存していこうという姿をイメージしています。
館林市		名前：　ぽんちゃん 分福茶釜で知られる館林市の観光マスコットキャラクターです。胴体は“茶釜”、頭には“つつじ”がのっています。館林の観光大使として日々がんばっています！
藤岡市		名前：　やよいひめさん 藤岡市のいちごPRキャラクター「やよいひめさん」です。藤岡市は群馬県オリジナル品種のいちご「やよいひめ」の県内一の産地です。藤岡市産やよいひめのブランド力向上のためPRをがんばっています。

市町村名	キャラクター	名前及び説明
富岡市		名前：　お富ちゃん 富岡市イメージキャラクターとして、富岡製糸場創業１４０年の平成２４年１０月３日に誕生しました。富岡の魅力を全国にPRすることを目指してがんばっています。
安中市		名前：　こうめちゃん 安中市の特産物である梅をモチーフにしたマスコットキャラクターです。梅の花の飾りをつけ、着物の柄に梅の花、帯には安中市磯部温泉が発祥といわれる「温泉記号」をつけています。趣味は、温泉に入って女子力を上げることと、マラソンです。
みどり市		名前：　みどモス 日本の歴史を変える大発見となった岩宿遺跡。その時代に生息していたといわれ、岩宿博物館にも骨格が展示されているマンモスをイメージしたキャラクターです。みどり市広報宣伝部長として、市内外で活動し、みどり市のPRに取り組んでいます。
榛東村		名前：　しんとうちゃん 榛東村のマスコットキャラクター『しんとうちゃん』は村の特産品であるブドウの妖精で、全身はチャーミングなピンク色、頭には美味しいブドウをのせています。またハート型の耳は榛東大好き！思いやりのある優しい心を表しています。 自然豊かな榛東村の魅力を全国にPRするため、頑張っています！！
神流町		名前：　サウルスくん 神流町観光大使。恐竜の足跡の化石が日本で初めて認定された神流町の魅力を全国に発信するためにがんばっています。
下仁田町		名前：　にゃくっち こんにゃくをモチーフにした、明るくかわいい「にゃくっち」。『下仁田こんにゃく夏祭り』や各地のイベントを中心に活躍中！こんにゃくを多くの人に知っていただき、たくさん食べていただくことを夢見ています。
南牧村		名前：　なんしぃちゃん 南牧村マスコット。未来を担う南牧村の子ども→南子→なんしぃ。前髪は南牧村の三名瀑「三段の滝」、「線ヶ滝」、「象ヶ滝」をイメージし、手には特産の炭を持っています。

市町村名	キャラクター	名前及び説明
甘楽町		名前：　かんらちゃん 平成26年2月1日に甘楽町キャラクターとして誕生しました。国指定名勝「楽山園」をイメージした緑の鎧兜には、町を流れる雄川堰と町の花ソメイヨシノが描かれています。胸には町章が輝き、明るく元気いっぱいの笑顔で、全国に甘楽町の素晴らしさをアピールしています！
中之条町		名前：　なかのん と なかっこちゃん ”花と湯の町なかのじょう”のイメージキャラクター(親子)。「なかのん」の頭は、岩風呂と満開の花を表しています。温泉のしずくを表している「なかっこちゃん」の子育てをしながら、中之条町のPRをがんばっています。
長野原町		名前：　にゃがのはら 平成29年1月に誕生した長野原町マスコットキャラクターです。帽子は浅間山と町の特産品を、ふんどしは川原湯温泉の湯かけ祭りをイメージしています。長野原町のPR活動を頑張っています。
嬬恋村		名前：　嬬キャベちゃん 嬬恋村のマスコットキャラクターです。夏秋キャベツ出荷量日本一の高原キャベツをイメージし、おいしいキャベツをPRしています。
草津町		名前：　ゆもみちゃん 草津温泉の観光大使を務めるゆもみちゃんは、 明るくとっても元気な女の子。 ダンスが得意で即興で踊ることもOK！ イラストを描くことも得意です。
高山村		名前：　ひかるくん・つぼみちゃん・いぶきちゃん 2017年、流星群が見られる夏、高山村に舞い降りました。村の花「リンドウ」と、村の木「ナラ」のどんぐりがチャームポイント。3人で力を合わせて、高山村のPRをがんばっています。
東吾妻町		名前：　水仙ちゃん 東吾妻町のマスコット「水仙ちゃん」です！ 明るく元気な水仙の妖精で、大きな耳は色々な情報を収集し、魔法の杖でみんなを明るく元気にします♪応援よろしくね！！

市町村名	キャラクター	名前及び説明
川場村		名前：　かわたん 川場村のマスコットキャラクターであるかわたんは、お米の妖精です。白い耳や体はおいしい川場村産こしひかり「雪ほたか」で、帽子は日本百名山「武尊山」の形になっています。
玉村町		名前：　たまたん 玉村町のマスコットキャラクターです。町の花「バラ」の頭をしている妖精で、豊かな自然を表現した緑のオーバーオールには、町の木「モクセイ」の花が付いています。玉村町のPRのため、各地のイベントで活躍中です。
板倉町		名前：　いたくらん 板倉町イメージキャラクターとして、平成26年2月1日に誕生しました。好きな食べ物は、きゅうりです。
明和町		名前：　メイちゃん 明和町オリジナルキャラクターです。名産の梨や利根川の水、緑の大地や自然豊かな様子をイメージしており、町の花「菊」を手に元気に未来へ躍動する様が描かれています。
千代田町		名前：　みどりちゃん 千代田町のマスコットキャラクターです。千代田町の豊かな水と緑が生んだ妖精で、千代田町の魅力を伝えるため、いろいろなイベントや場所に登場して、皆さんに明るい笑顔を届けています。
大泉町		名前：　イズミオ～ 大泉町のマスコットキャラクター、いずみ緑道に宿る妖精の「イズミオ～」です。 ある晴れやかな空気の澄んだ朝、樹木の朝露が太陽の光を浴びて今の姿になりました。おおらかな性格で、大泉町を優しく見守っています。
邑楽町		名前：　オーランドさん 邑楽町のイベント部長を務めるマスコットキャラクター「オーランドさん」です。子どもたちを笑顔にすることが得意で、ねばり強いがんばり屋さんです。生まれた場所であるシンボルタワーにのぼることが好きで、いつか空を飛ぶことを夢みています。

（注）1、不許複製・禁無断転載
　　2、各キャラクターのデザインやロゴ等の使用については、各市町村へお問合せください。

6.4 原動機付自転車等の新課税標識(ご当地プレート)導入状況一覧表

令和7年5月1日現在

市町村	導入日	標識のデザイン	
前橋市	H26.1.15	赤城山や利根川（水）をイメージした風景に市の花である「ばら」を配置したデザイン	
伊勢崎市	H25.12.2	「市章」及びAuto Mirai 華蔵寺遊園地（華蔵寺公園遊園地）に設置される大観覧車「ひまわり」を配したデザイン	
太田市	H24.12.3	新田義貞をイメージした市文化財課のキャラクター「よしさだくん」と新田氏の旗印「大中黒」をデザイン	
	R4.8.1	太田市をホームタウンとしたプロバスケットボールチーム「群馬クレインサンダーズ」のマスコットキャラクター「サンダくん」をモチーフにしたデザイン	
沼田市	H27.2.2	御殿桜を配置した沼田城址公園をイメージしたデザイン	
館林市	R3.12.1	日本遺産「里沼」をモチーフとし館林市の観光マスコットキャラクターを配したデザイン	
富岡市	H24.10.4	市章、市のイメージキャラクター「お富ちゃん」と、世界遺産となった富岡製糸場のレンガを配置したデザイン	
みどり市	H24.6.1	市章、市の鳥「キジ」、市の木「サクラ」、市の花「カタクリ」と「キク」を配したデザイン	
	R7.4.1	市のマスコットキャラクター「みどモス」を配したデザイン （※交付対象の車両：50cc以下、90以下、125以下の原付のみ）	
甘楽町	H26.2.1	甘楽町キャラクター「かんらちゃん」を配したデザイン	

市町村	導入日	標識のデザイン	
東吾妻町	H29.1.6	東吾妻町のシンボル「岩櫃山」を背景に、町のマスコット「水仙ちゃん」を配したデザイン	
玉村町	H26.8.1	町のマスコット「たまたん」と町の花「バラ」を配したデザイン	
千代田町	R4.4.3	町章、町のマスコットキャラクター「みどりちゃん」と千代田町の特色をイメージしたデザイン	
大泉町	H26.6.2	「ぐんまちゃん」がサンバの衣装に着飾ったデザイン	
	R6.10.1	大泉町マスコットキャラクター「イズミオ～」を配したデザイン	
邑楽町	H27.4.1	町のイメージキャラクター「翼くんと未来ちゃん」を配したデザイン	

（注）１、ナンバープレート交付対象の車両：原付（50cc以下、90以下、125以下、ミニカー）
及び小型特殊自動車（ただし、甘楽町は原付（50cc以下、90以下、125以下）のみ、
千代田町は原付（50cc以下、90cc以下、125cc以下）及び小型特殊自動車(農耕作業用）のみ）
２、その他詳細は、各市町へお問い合わせください。
３、不許複製・禁無断転載

令和７年１１月

群馬県総務部市町村課

前橋市大手町一丁目１番１号

電話 027-226-2214