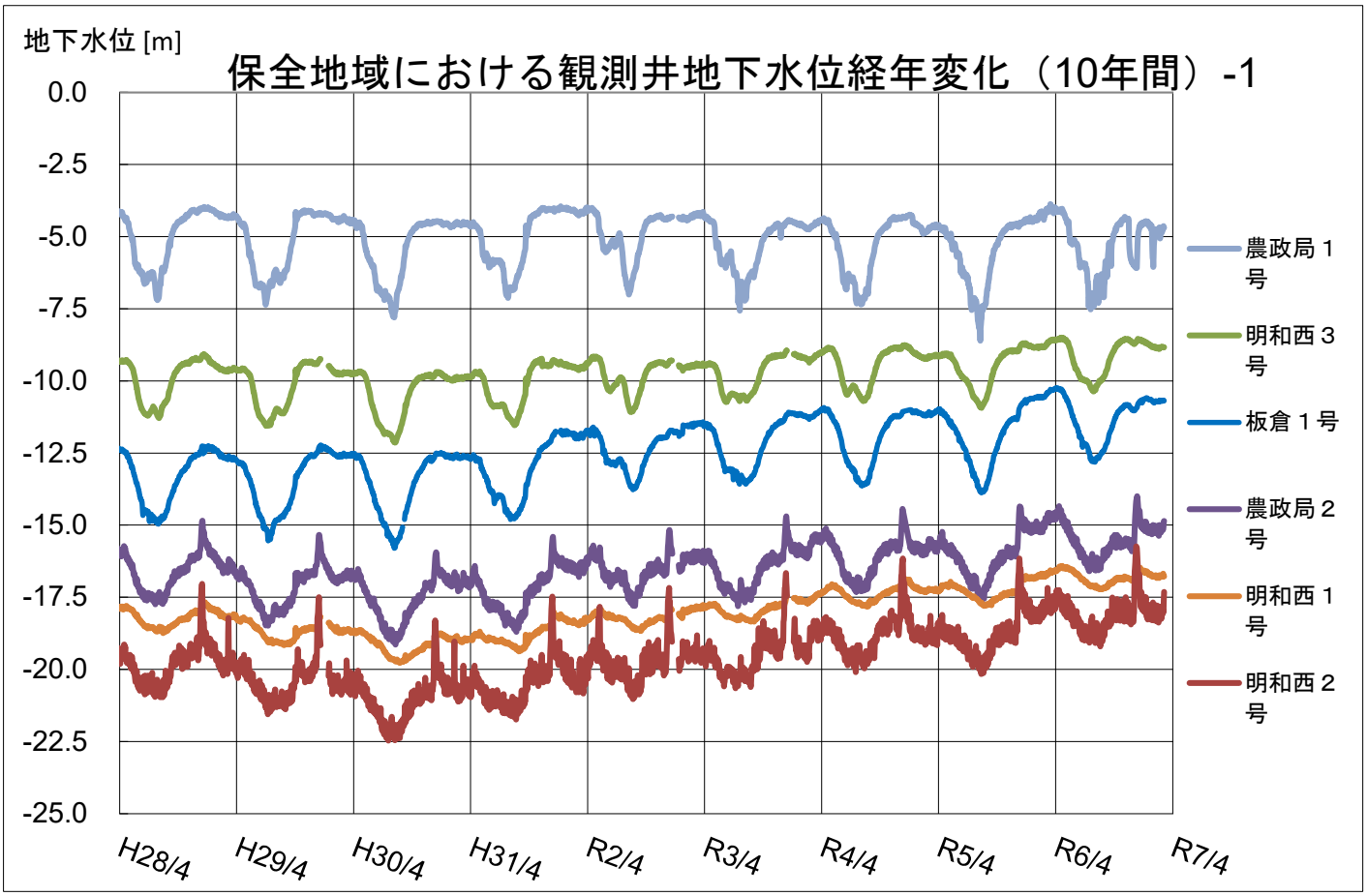

観測井名	深度[m]	ストレーナー[m]	標高[m]
板倉1号	153	136.5 ～ 147.5	17.50
明和西1号	370	309.0 ～ 320.0	20.90
明和西2号	240	203.0 ～ 214.0	20.90
明和西3号	140	113.0 ～ 124.0	20.90
農政局1号	100	88.3 ～ 93.8	17.50
農政局2号	200	174.3 ～ 179.9	17.50

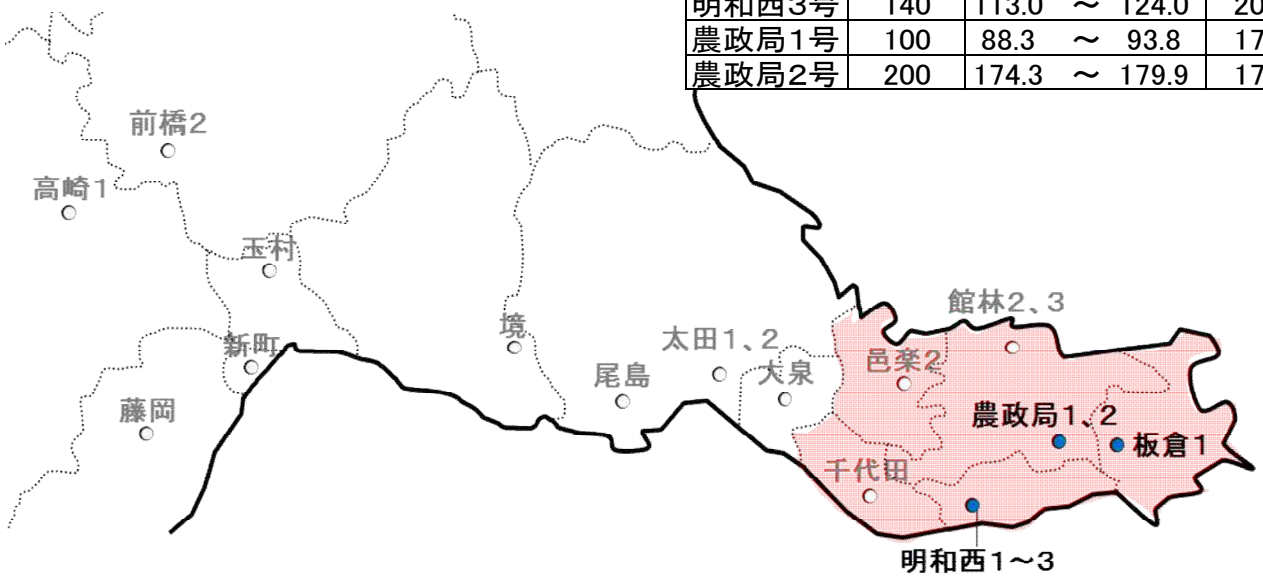

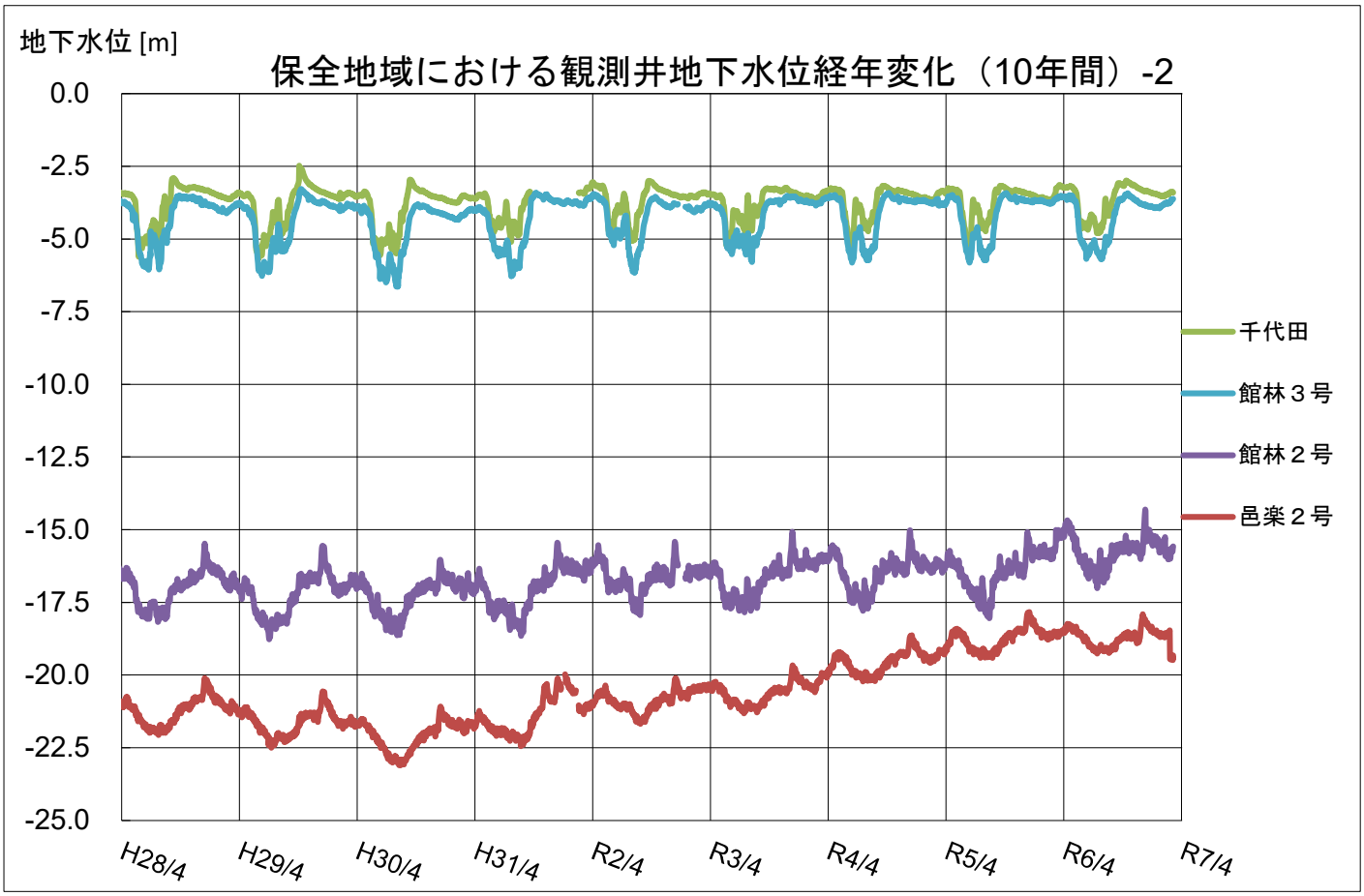

観測井名	深度[m]	ストレーナー[m]	標高[m]
館林2号	150	128.2 ～ 139.2	21.00
館林3号	80	58.0 ～ 69.0	21.00
邑楽2号	201	151.7 ～ 200.8	23.63
千代田	60	43.5 ～ 54.5	21.00

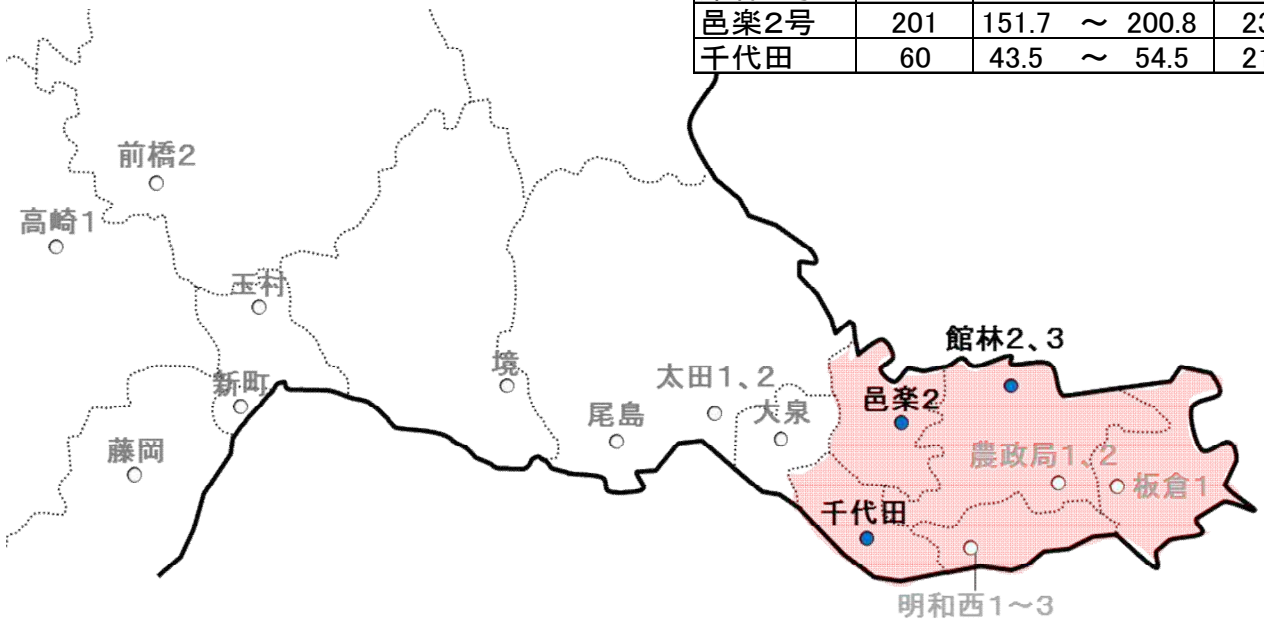

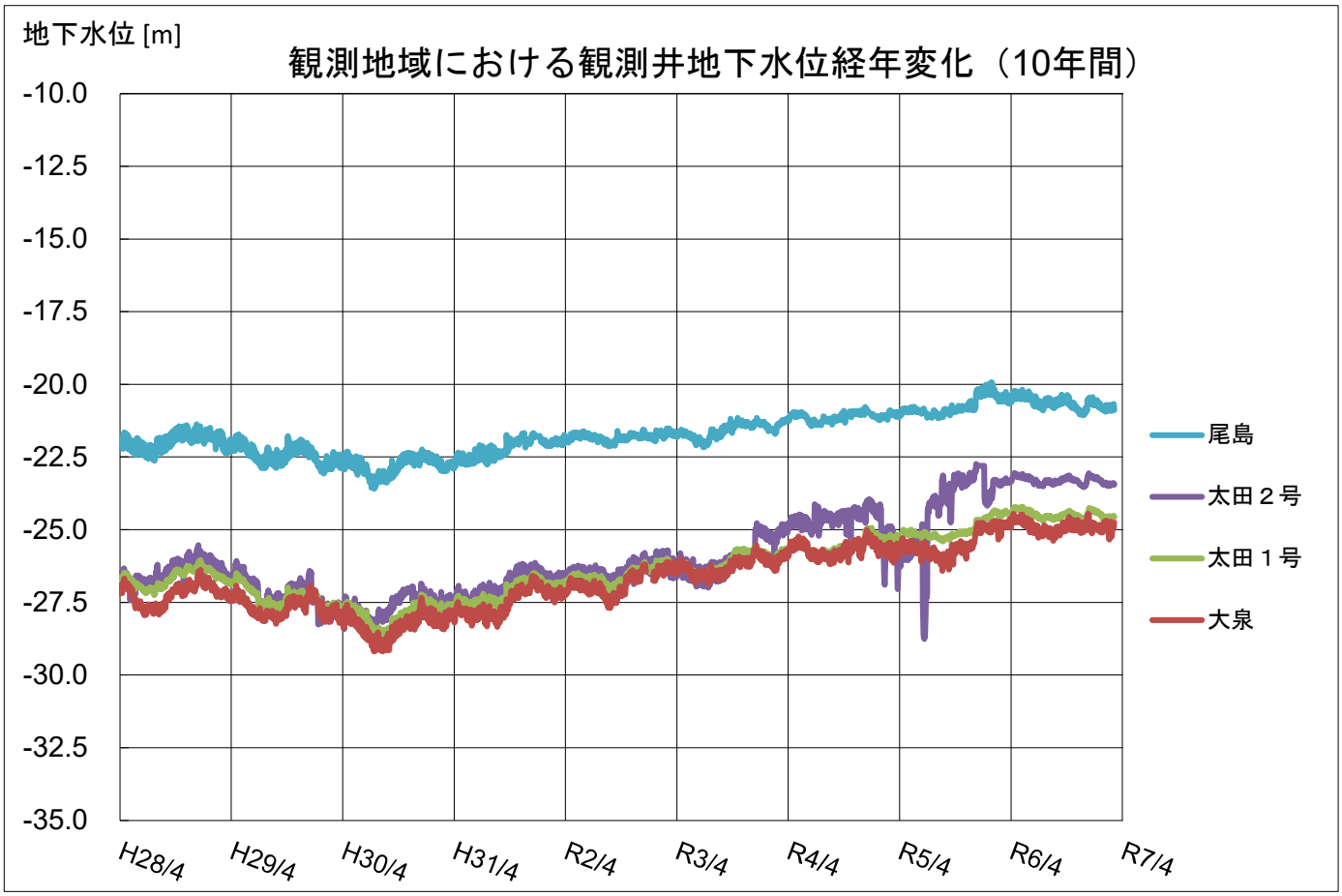

観測井名	深度[m]	ストレーナー[m]	標高[m]
大泉	250	152.0 ～ 174.0	31.50
太田1号	310	171.0 ～ 193.0	32.00
太田2号	150	123.5 ～ 140.0	32.00
尾島	201	151.7 ～ 200.8	約32

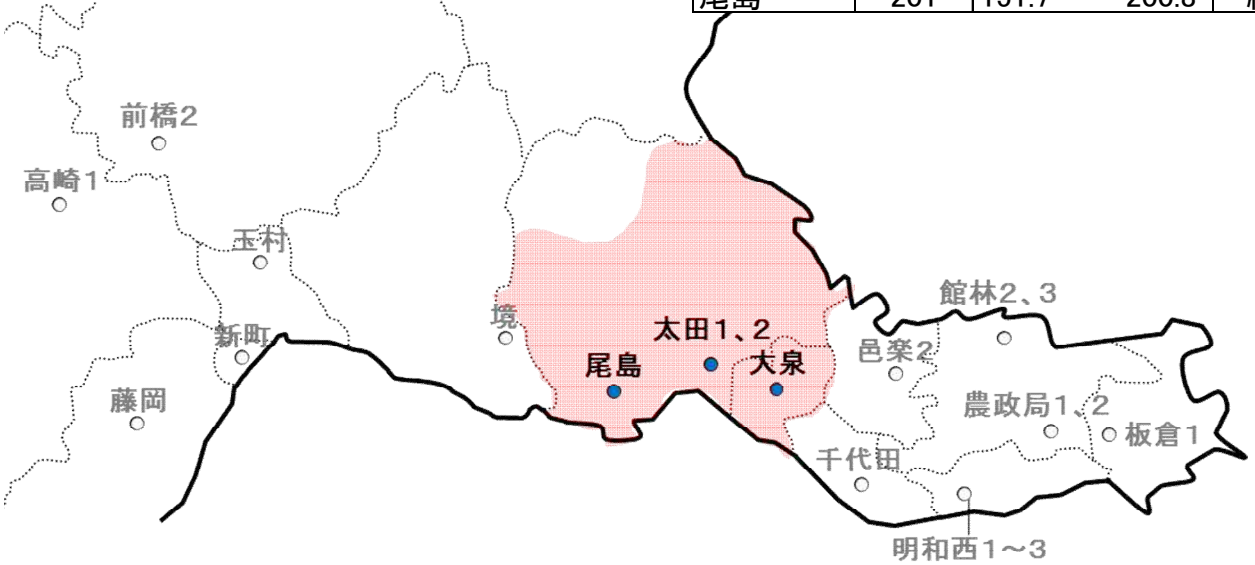

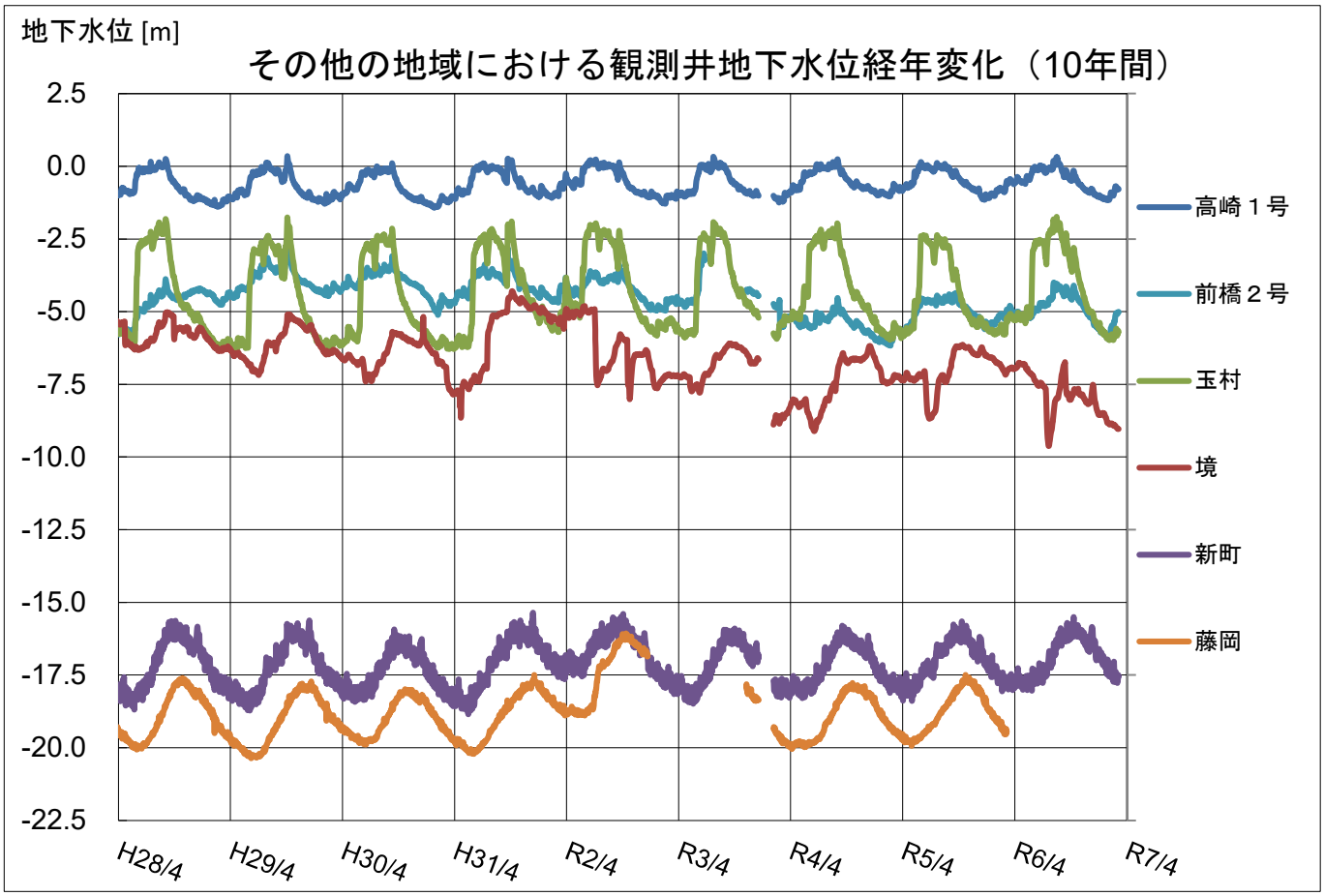

※藤岡井のみ＋20mシフト

観測井名	深度[m]	ストレーナー[m]	標高[m]
境	120	87.0 ～ 103.5	44.00
玉村	250	229.0 ～ 245.5	69.00
新町	110	82.5 ～ 104.5	63.00
前橋2号	120	99.0 ～ 115.5	94.00
高崎1号	150	40.0 ～ 51.0	88.00
藤岡	160	40.0 ～ 62.0	88.00

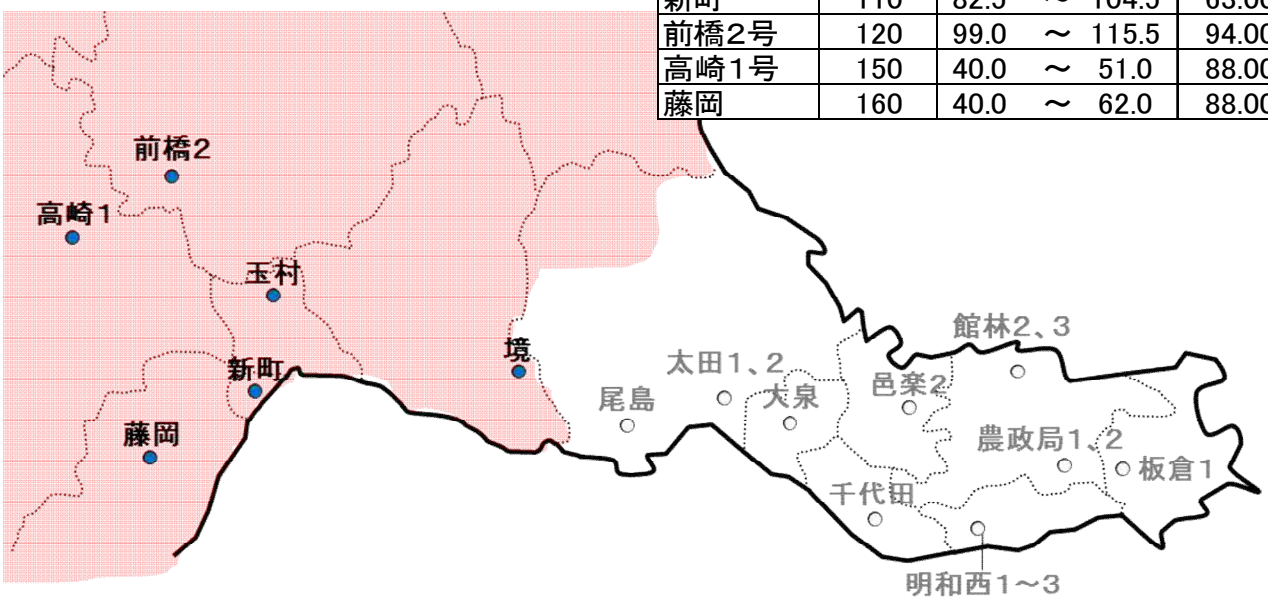

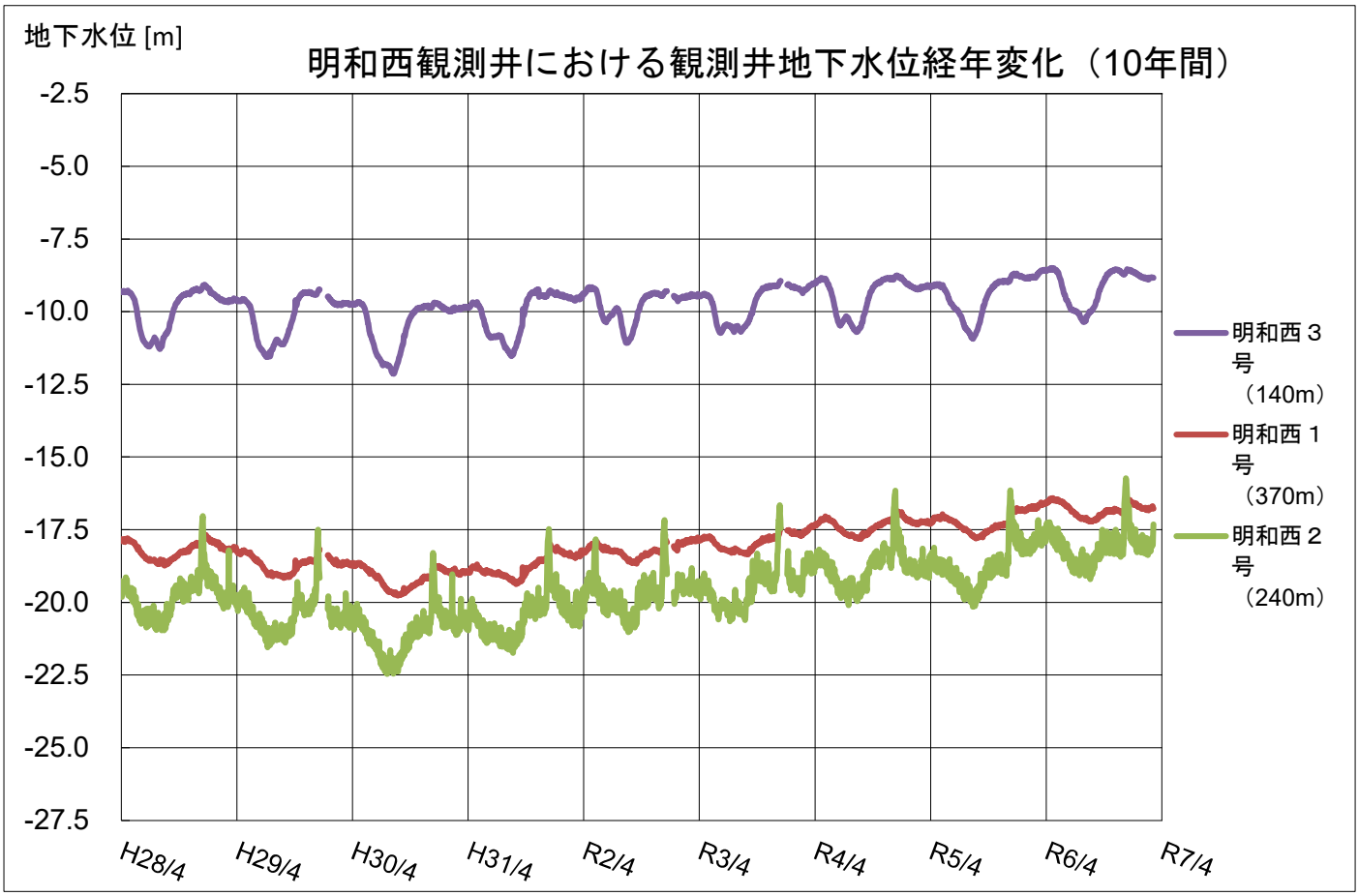
地下水位 [m]
明和西観測井における観測井地下水位経年変化（10年間）
-2.5
-5.0
-7.5
-10.0
-12.5
-15.0
-17.5
-20.0
-22.5
-25.0
-27.5
H28/4
H29/4
H30/4
H31/4
R2/4
R3/4
R4/4
R5/4
R6/4
R7/4
明和西３号（140m）
明和西１号（370m）
明和西２号（240m）

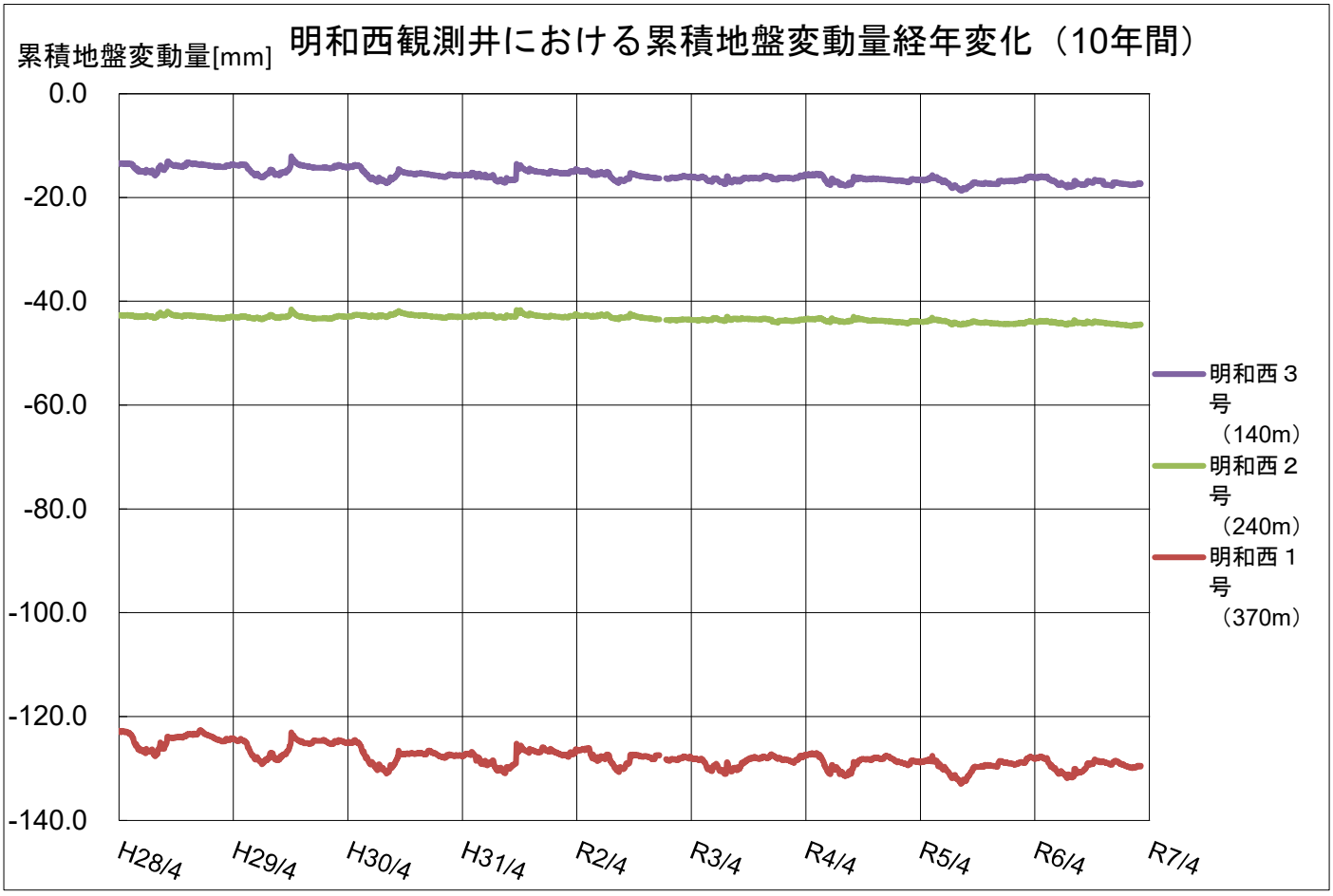
累積地盤変動量[mm]
明和西観測井における累積地盤変動量経年変化（10年間）
0.0
-20.0
-40.0
-60.0
-80.0
-100.0
-120.0
-140.0
H28/4
H29/4
H30/4
H31/4
R2/4
R3/4
R4/4
R5/4
R6/4
R7/4
明和西３号（140m）
明和西２号（240m）
明和西１号（370m）

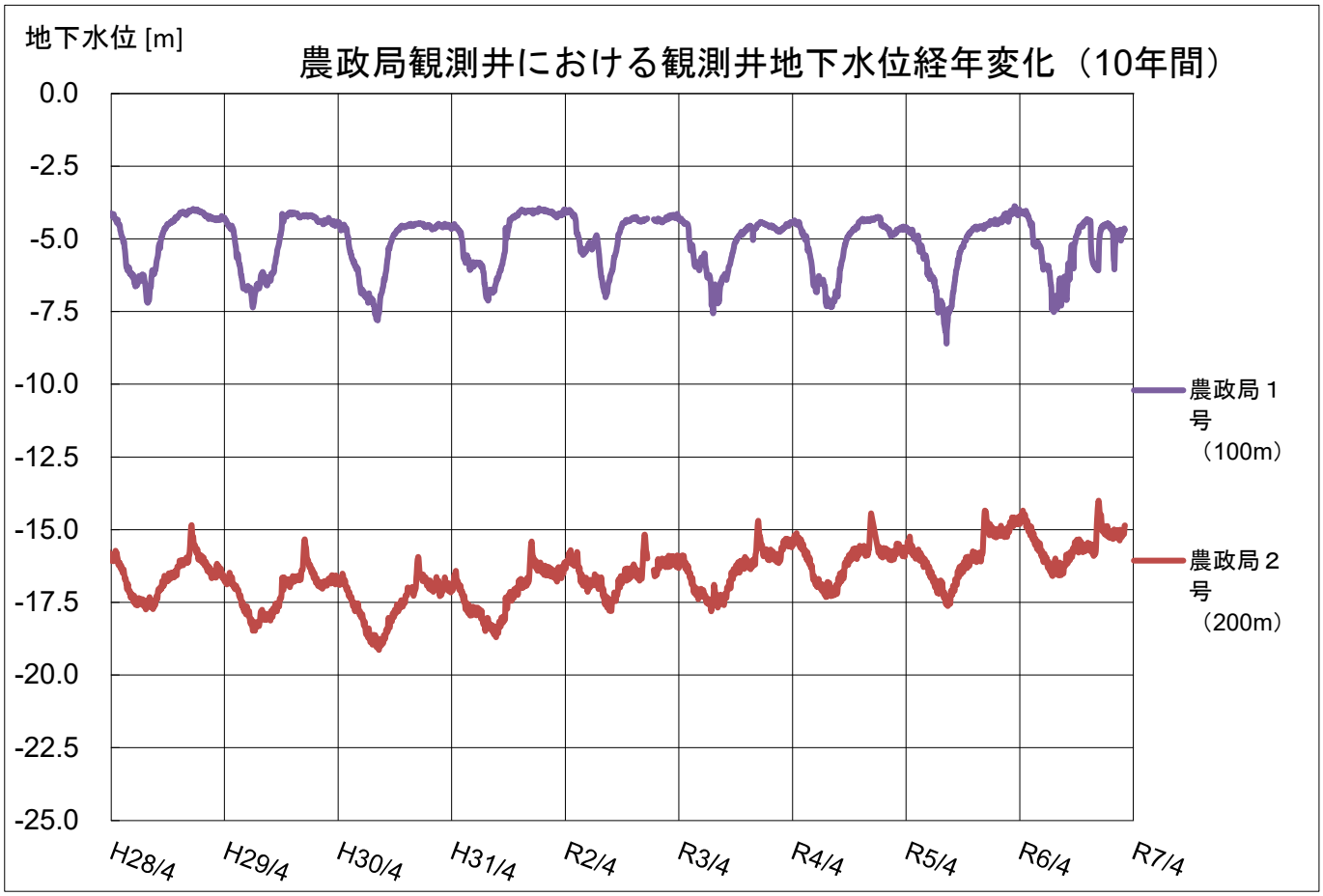
地下水位 [m]
農政局観測井における観測井地下水位経年変化（10年間）
0.0
-2.5
-5.0
-7.5
-10.0
-12.5
-15.0
-17.5
-20.0
-22.5
-25.0
H28/4
H29/4
H30/4
H31/4
R2/4
R3/4
R4/4
R5/4
R6/4
R7/4
農政局１号（100m）
農政局２号（200m）

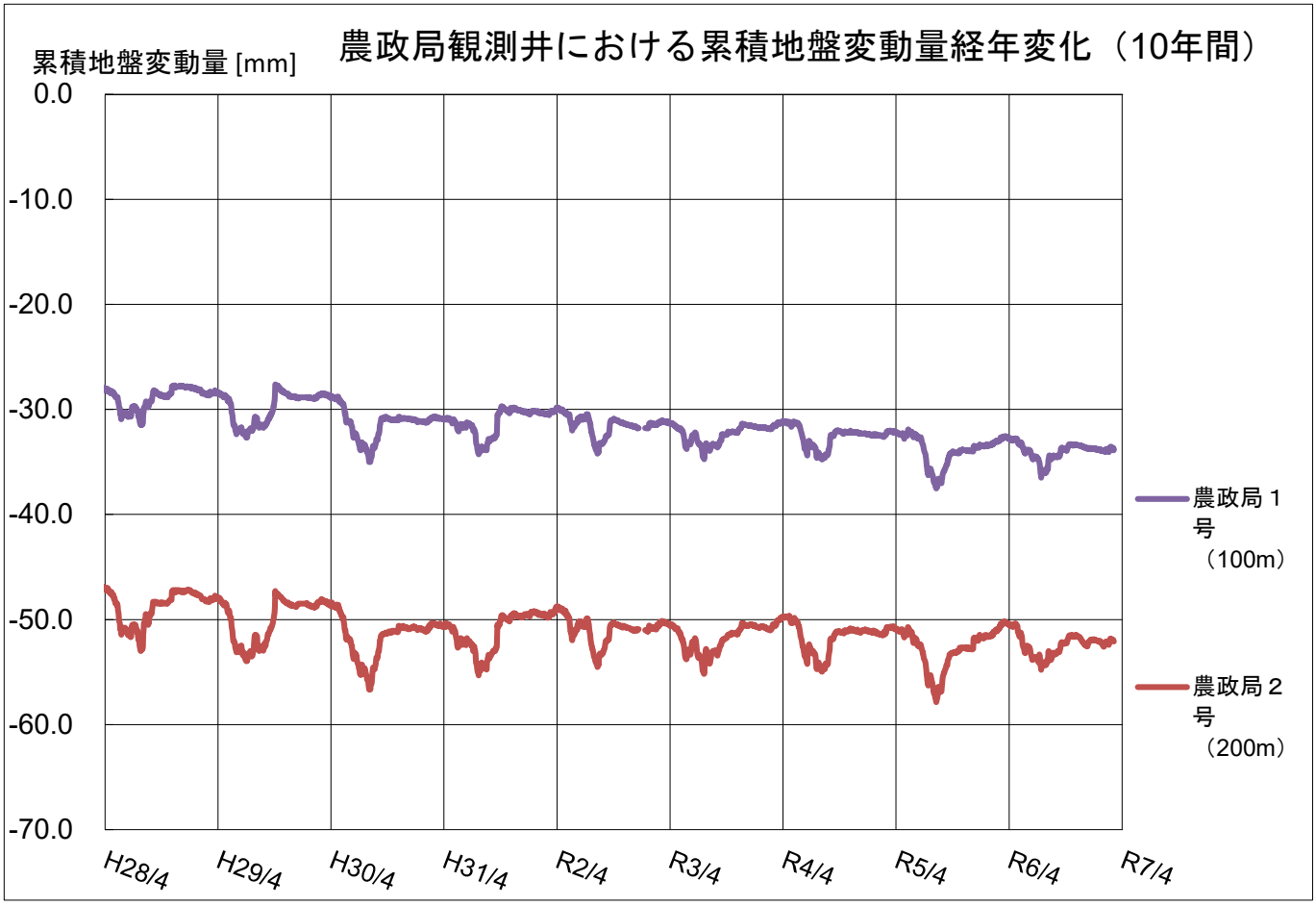
累積地盤変動量 [mm]
農政局観測井における累積地盤変動量経年変化（10年間）
0.0
-10.0
-20.0
-30.0
-40.0
-50.0
-60.0
-70.0
H28/4
H29/4
H30/4
H31/4
R2/4
R3/4
R4/4
R5/4
R6/4
R7/4
農政局１号（100m）
農政局２号（200m）