

3 土石流危険度分布図

土石流危険度分布図を示す。図番号は以下に示すとおり。

土石流危険度分布図の図番号一覧

想定地震名	図番号	
	土砂災害警戒区域	崩壊土砂流出危険地区
深谷断層帯・綾瀬川断層の地震	図 2-3-3-1	図 2-3-3-2
太田断層の地震	図 2-3-3-3	図 2-3-3-4
片品川左岸断層の地震	図 2-3-3-5	図 2-3-3-6
大久保断層の地震	図 2-3-3-7	図 2-3-3-8
六日町断層帯の地震	図 2-3-3-9	図 2-3-3-10
長野盆地西縁断層帯の地震	図 2-3-3-11	図 2-3-3-12
前橋市直下地震	図 2-3-3-13	図 2-3-3-14
高崎市直下地震	図 2-3-3-15	図 2-3-3-16
桐生市直下地震	図 2-3-3-17	図 2-3-3-18
伊勢崎市直下地震	図 2-3-3-19	図 2-3-3-20
太田市直下地震	図 2-3-3-21	図 2-3-3-22
沼田市直下地震	図 2-3-3-23	図 2-3-3-24
館林市直下地震	図 2-3-3-25	図 2-3-3-26
渋川市直下地震	図 2-3-3-27	図 2-3-3-28
藤岡市直下地震	図 2-3-3-29	図 2-3-3-30
富岡市直下地震	図 2-3-3-31	図 2-3-3-32
安中市直下地震	図 2-3-3-33	図 2-3-3-34
みどり市直下地震	図 2-3-3-35	図 2-3-3-36
榛東村直下地震	図 2-3-3-37	図 2-3-3-38
吉岡町直下地震	図 2-3-3-39	図 2-3-3-40
上野村直下地震	図 2-3-3-41	図 2-3-3-42
神流町直下地震	図 2-3-3-43	図 2-3-3-44
下仁田町直下地震	図 2-3-3-45	図 2-3-3-46
南牧村直下地震	図 2-3-3-47	図 2-3-3-48
甘楽町直下地震	図 2-3-3-49	図 2-3-3-50
中之条町直下地震	図 2-3-3-51	図 2-3-3-52
長野原町直下地震	図 2-3-3-53	図 2-3-3-54
嬭恋村直下地震	図 2-3-3-55	図 2-3-3-56
草津町直下地震	図 2-3-3-57	図 2-3-3-58
高山村直下地震	図 2-3-3-59	図 2-3-3-60
東吾妻町直下地震	図 2-3-3-61	図 2-3-3-62
片品村直下地震	図 2-3-3-63	図 2-3-3-64
川場村直下地震	図 2-3-3-65	図 2-3-3-66
昭和村直下地震	図 2-3-3-67	図 2-3-3-68
みなかみ町直下地震	図 2-3-3-69	図 2-3-3-70
玉村町直下地震	図 2-3-3-71	図 2-3-3-72
板倉町直下地震	図 2-3-3-73	図 2-3-3-74
明和町直下地震	図 2-3-3-75	図 2-3-3-76
千代田町直下地震	図 2-3-3-77	図 2-3-3-78
大泉町直下地震	図 2-3-3-79	図 2-3-3-80
邑楽町直下地震	図 2-3-3-81	図 2-3-3-82

【解説】

- 土砂災害警戒区域（土石流）は、国土交通省の所管であり、土石流により住民等の生命又は身体に危害が生じるおそれがあると認められる区域を示す。
- 崩壊土砂流出危険地区は、林野庁の所管であり、概ね2次谷から3次谷までの溪流の出口から概ね2キロメートル以内に公共施設等がある地区及び過去に土石流災害が発生した地区を示す。

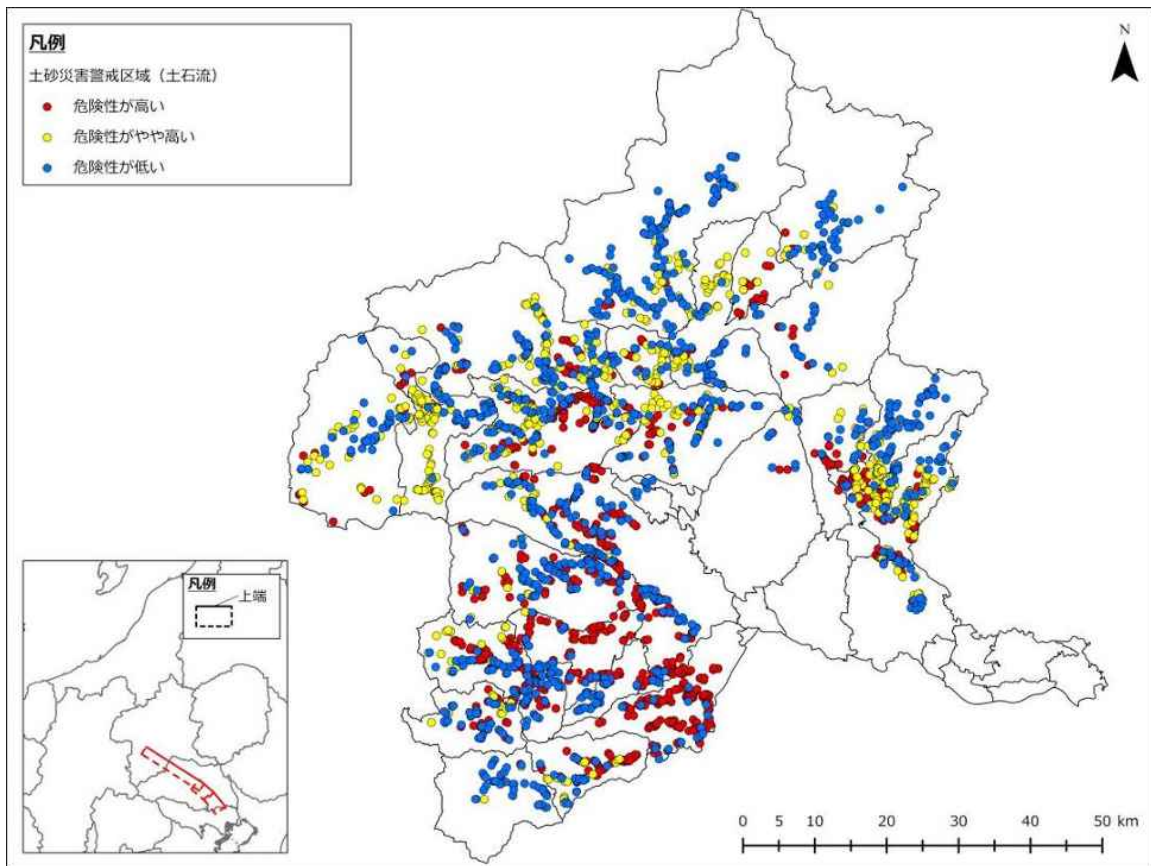


図 2-3-3-1 深谷断層帯・綾瀬川断層 土石流危険度（土砂災害警戒区域）

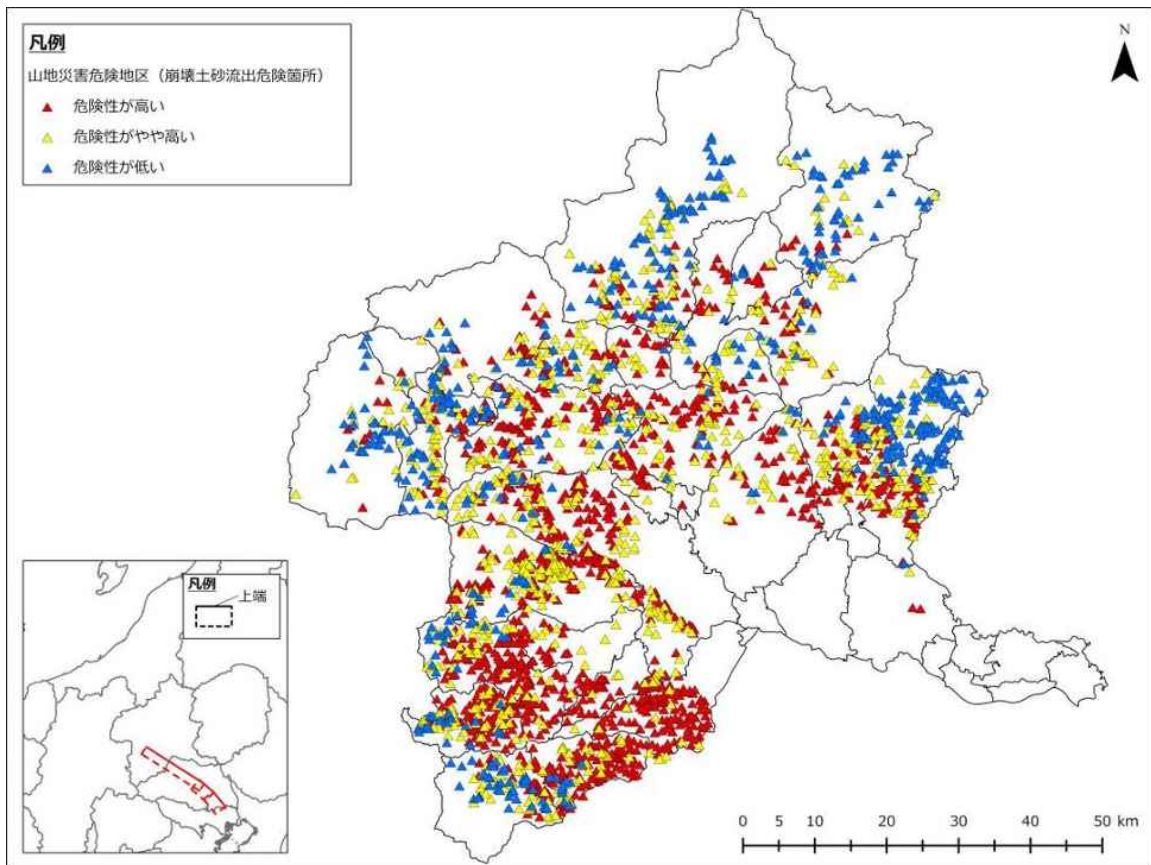


図 2-3-3-2 深谷断層帯・綾瀬川断層 土石流危険度（崩壊土砂流出危険地区）

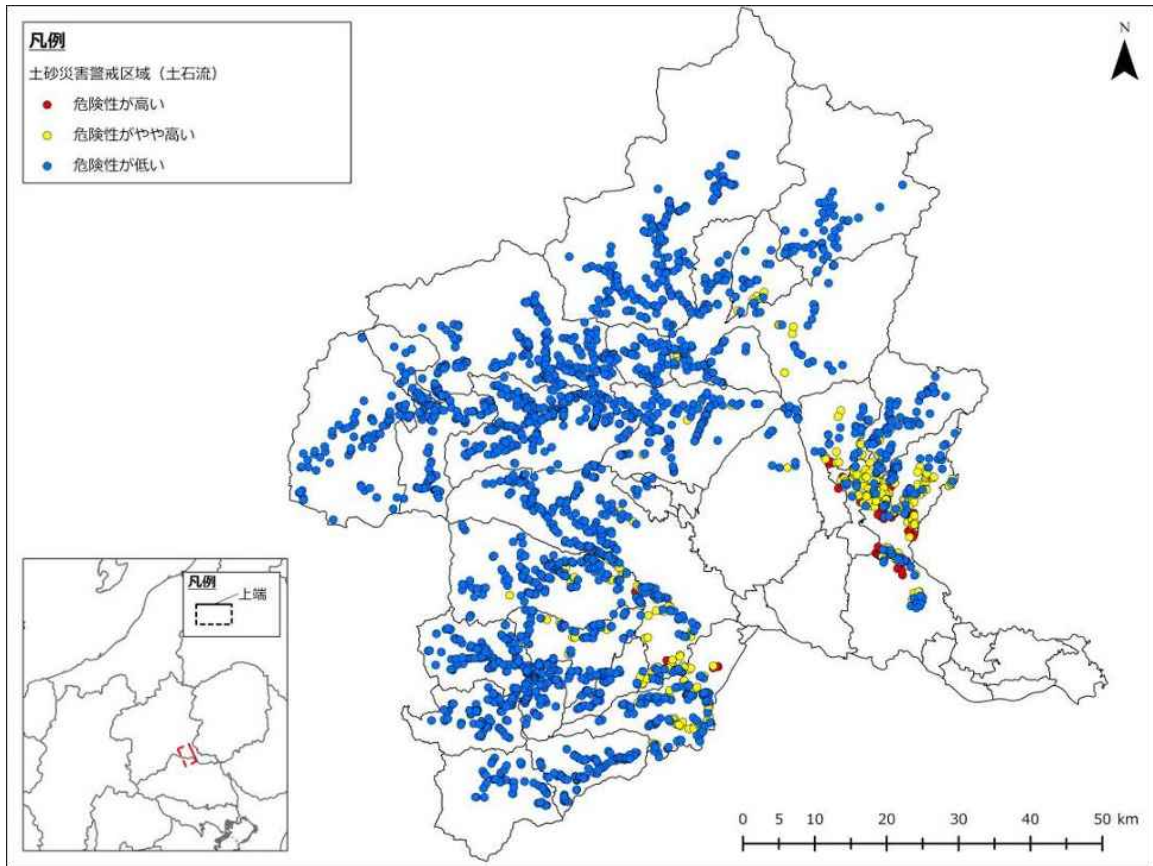


図 2-3-3-3 太田断層 土石流危険度（土砂災害警戒区域）

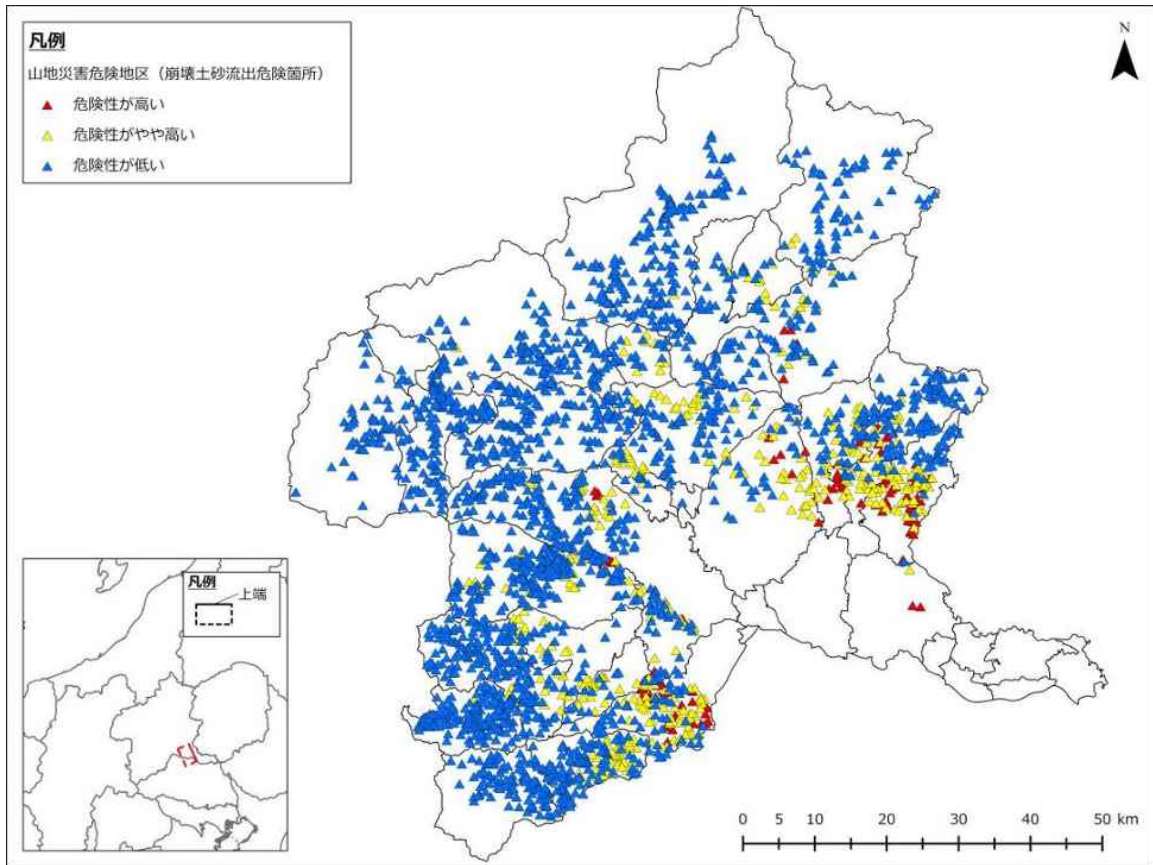


図 2-3-3-4 太田断層 土石流危険度（崩壊土砂流出危険地区）

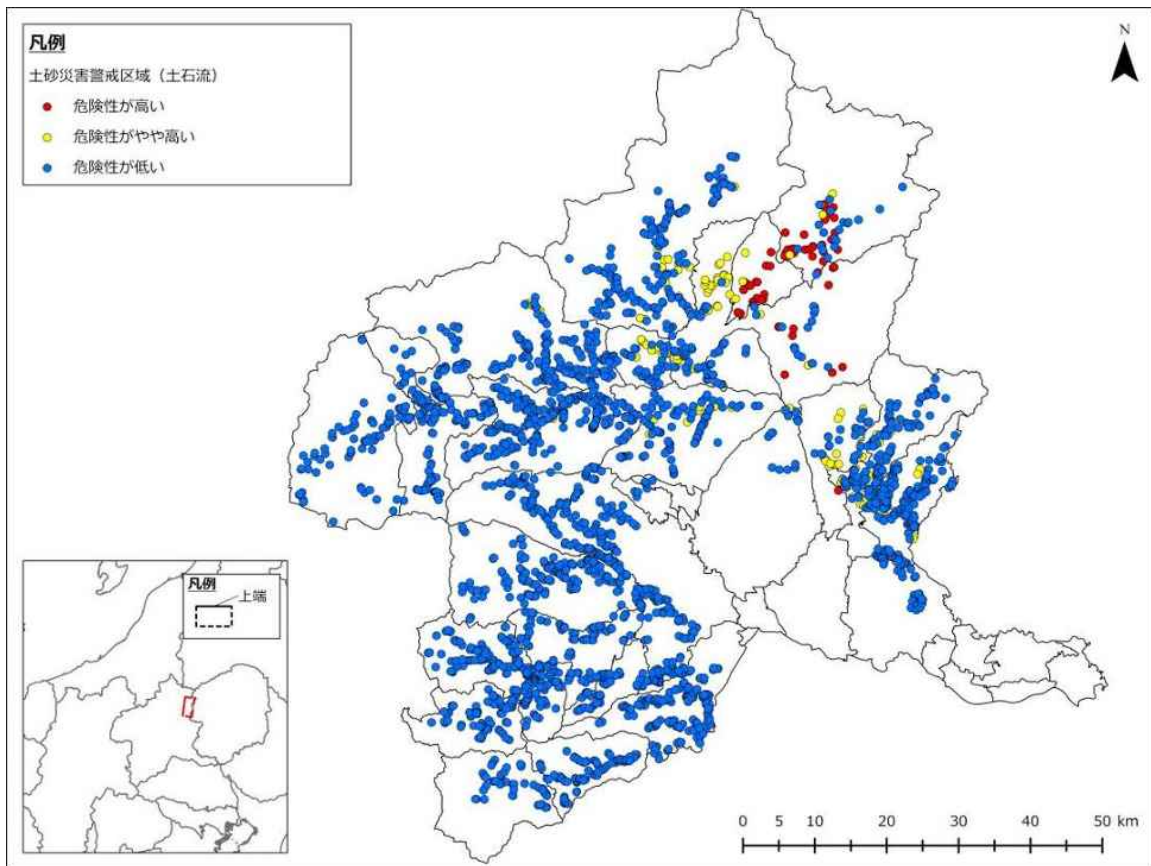


図 2-3-3-5 片品川左岸断層 土石流危険度（土砂災害警戒区域）

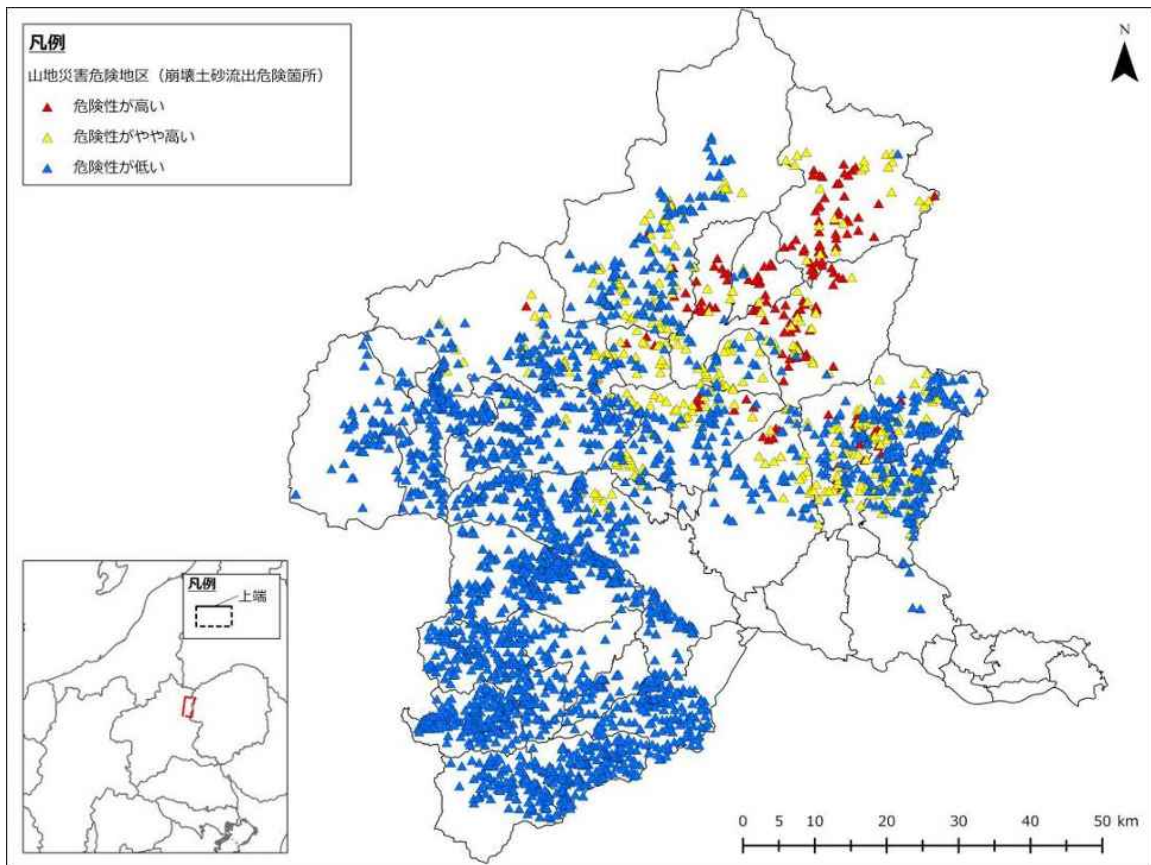


図 2-3-3-6 片品川左岸断層 土石流危険度（崩壊土砂流出危険地区）

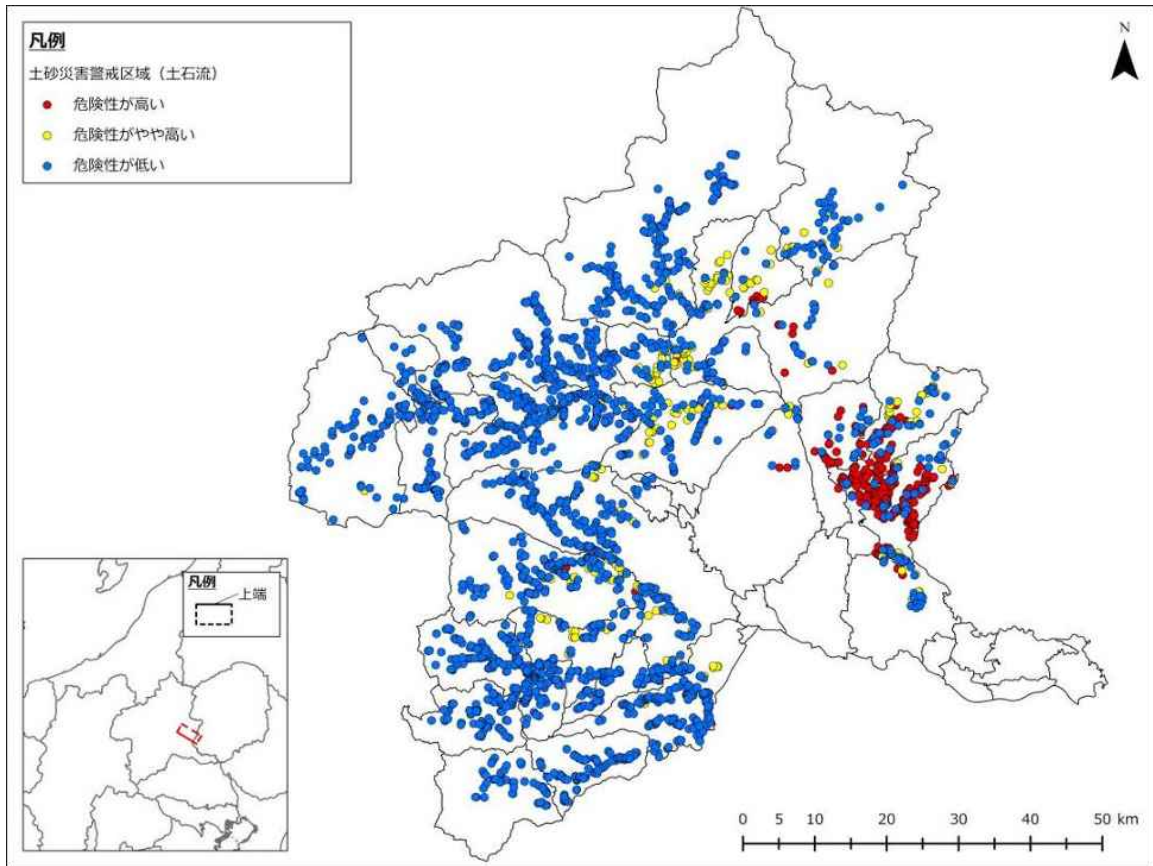


図 2-3-3-7 大久保断層 土石流危険度（土砂災害警戒区域）

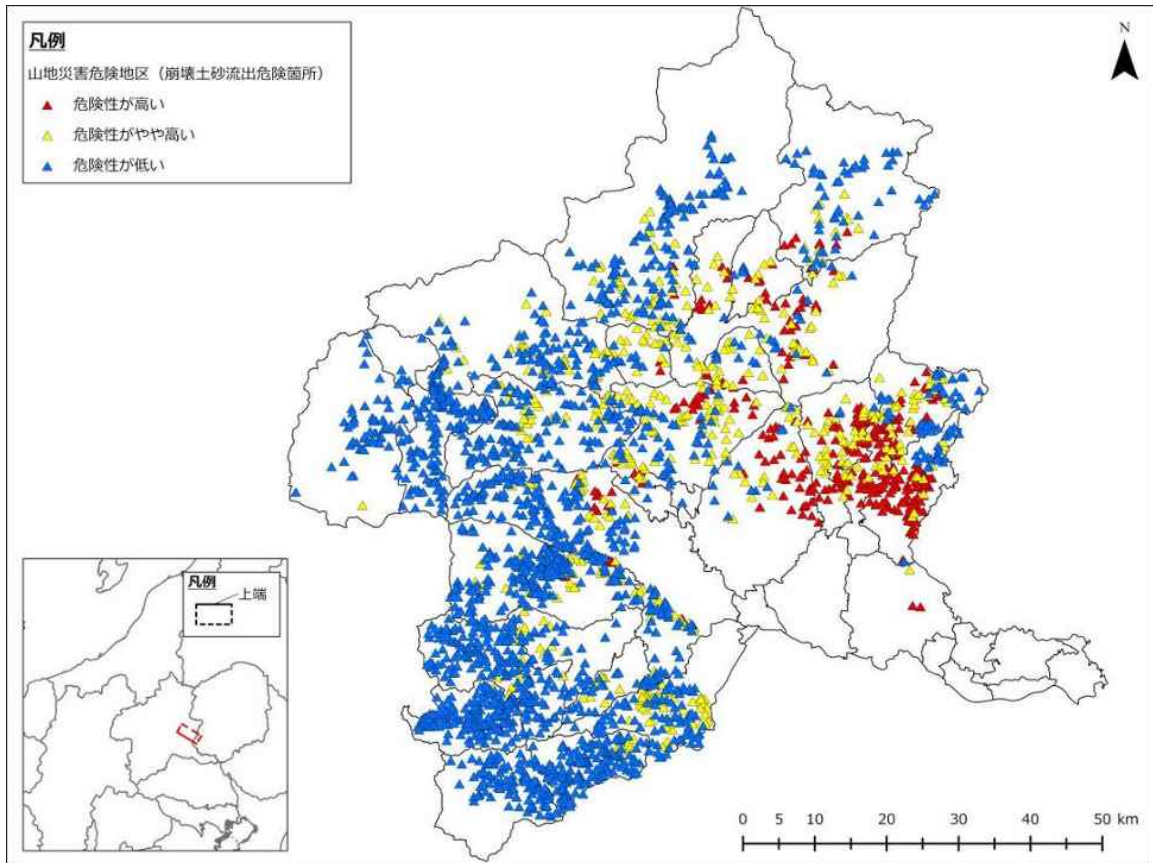


図 2-3-3-8 大久保断層 土石流危険度（崩壊土砂流出危険地区）

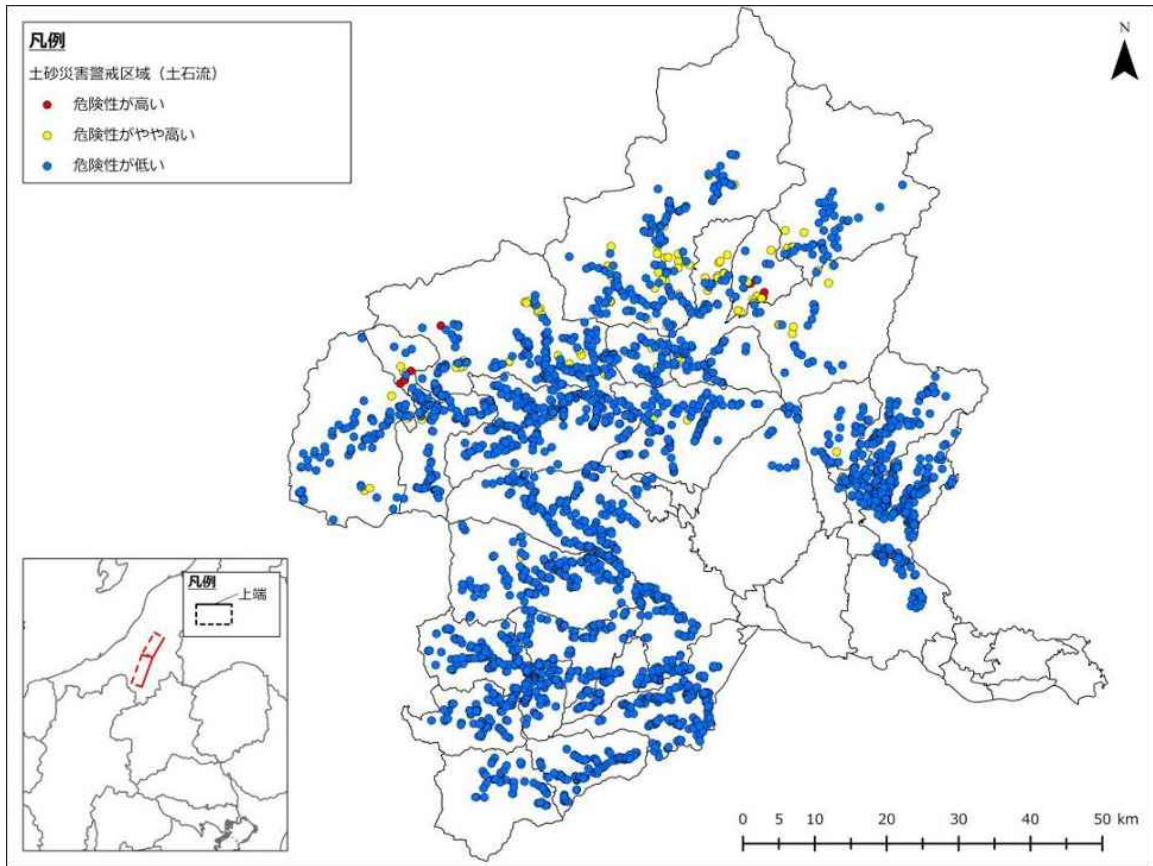


図 2-3-3-9 六日町断層帯 土石流危険度（土砂災害警戒区域）

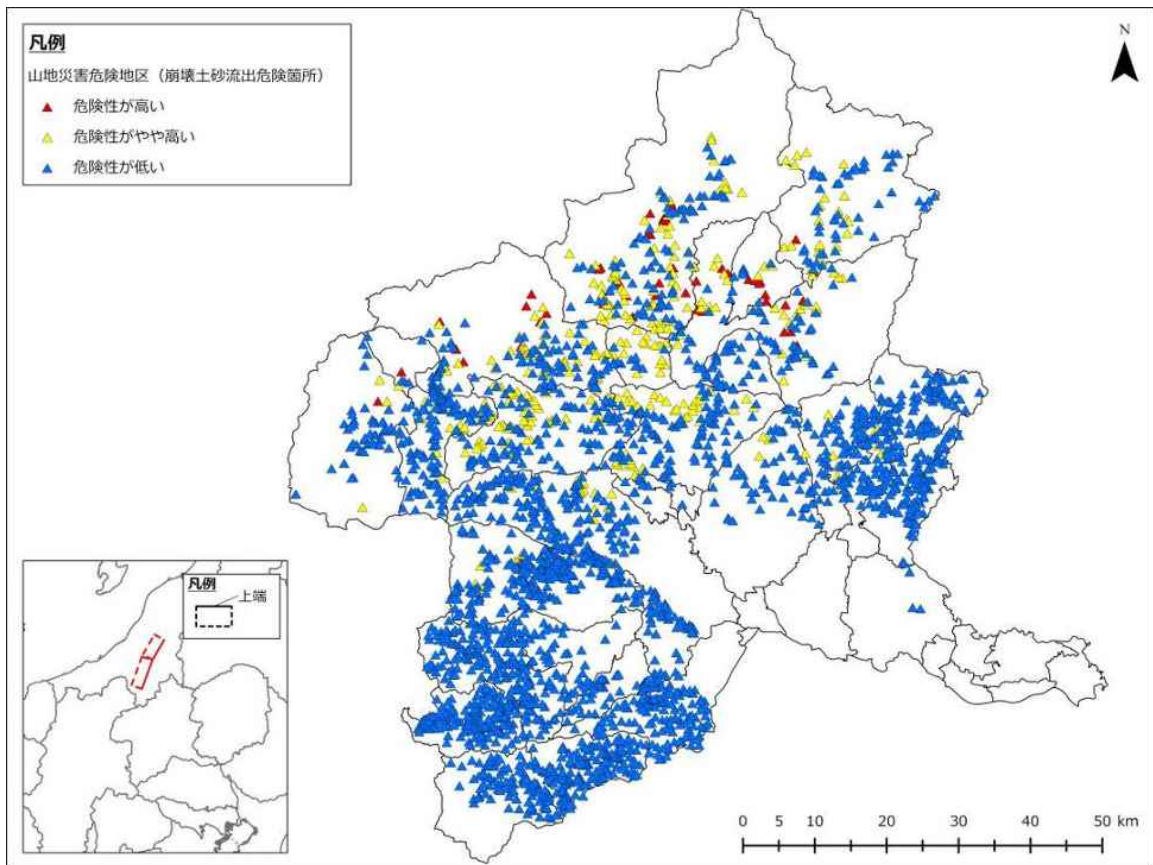


図 2-3-3-10 六日町断層帯 土石流危険度（崩壊土砂流出危険地区）

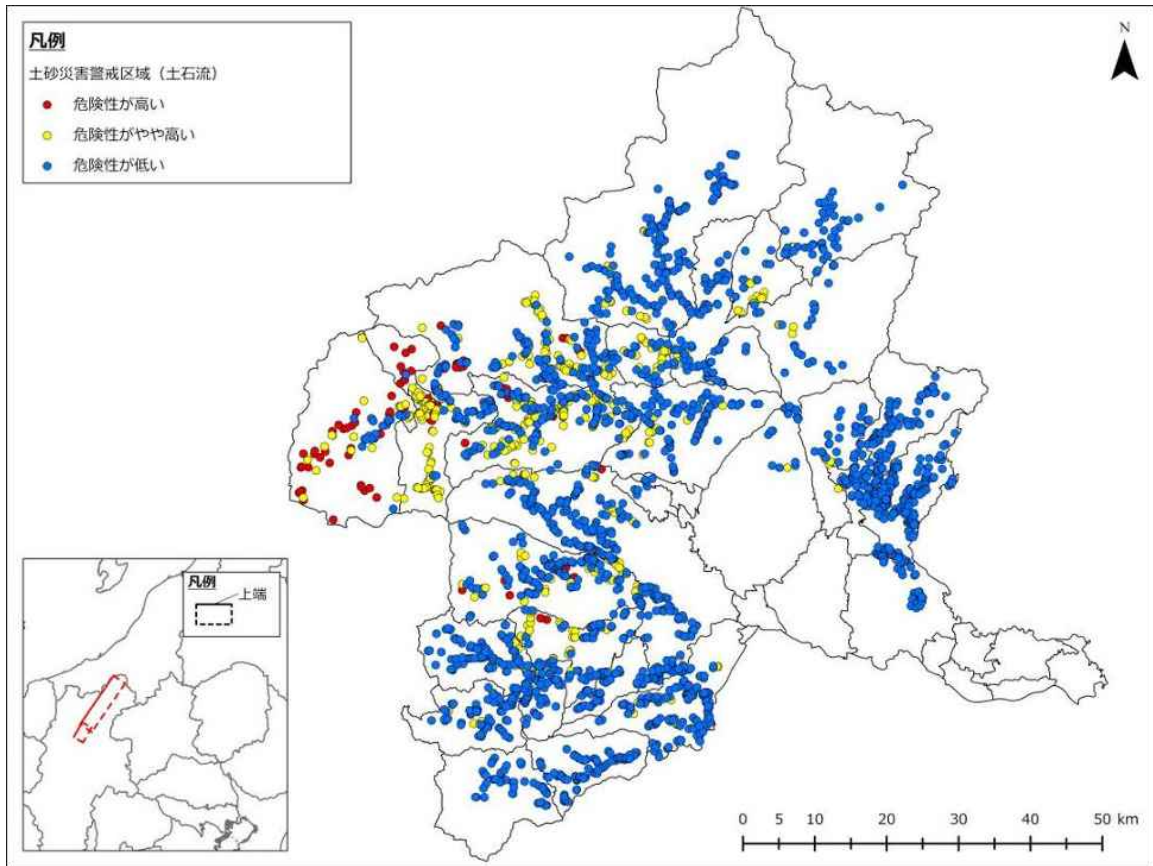


図 2-3-3-11 長野盆地西縁断層帯 土石流危険度（土砂災害警戒区域）

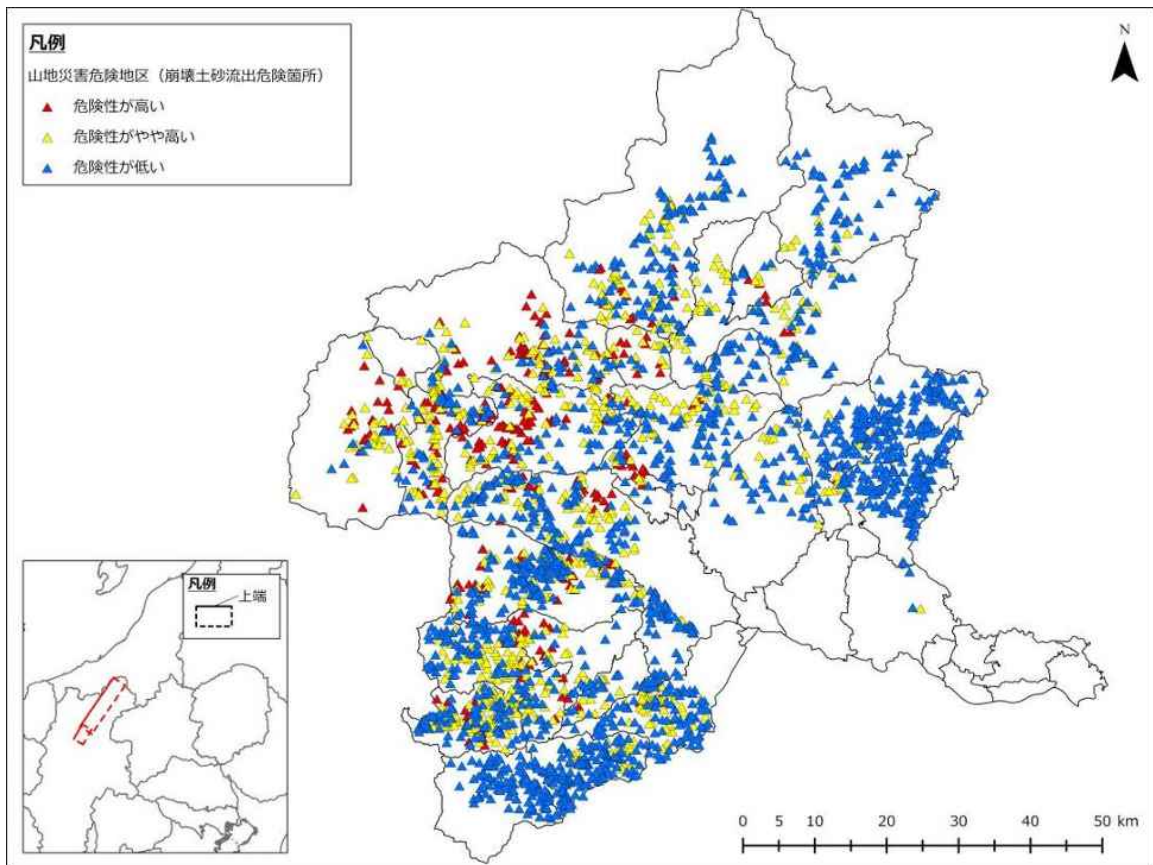


図 2-3-3-12 長野盆地西縁断層帯 土石流危険度（崩壊土砂流出危険地区）

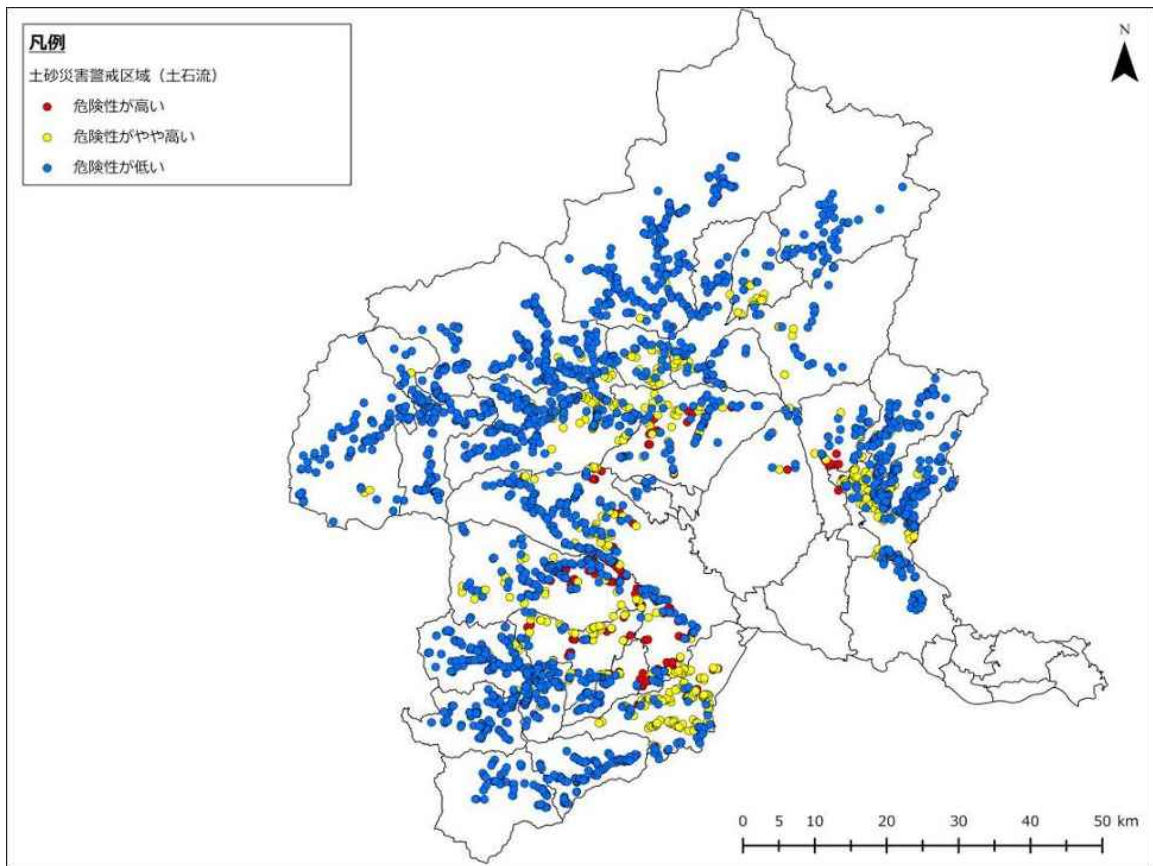


図 2-3-3-13 前橋市直下地震 土石流危険度（土砂災害警戒区域）

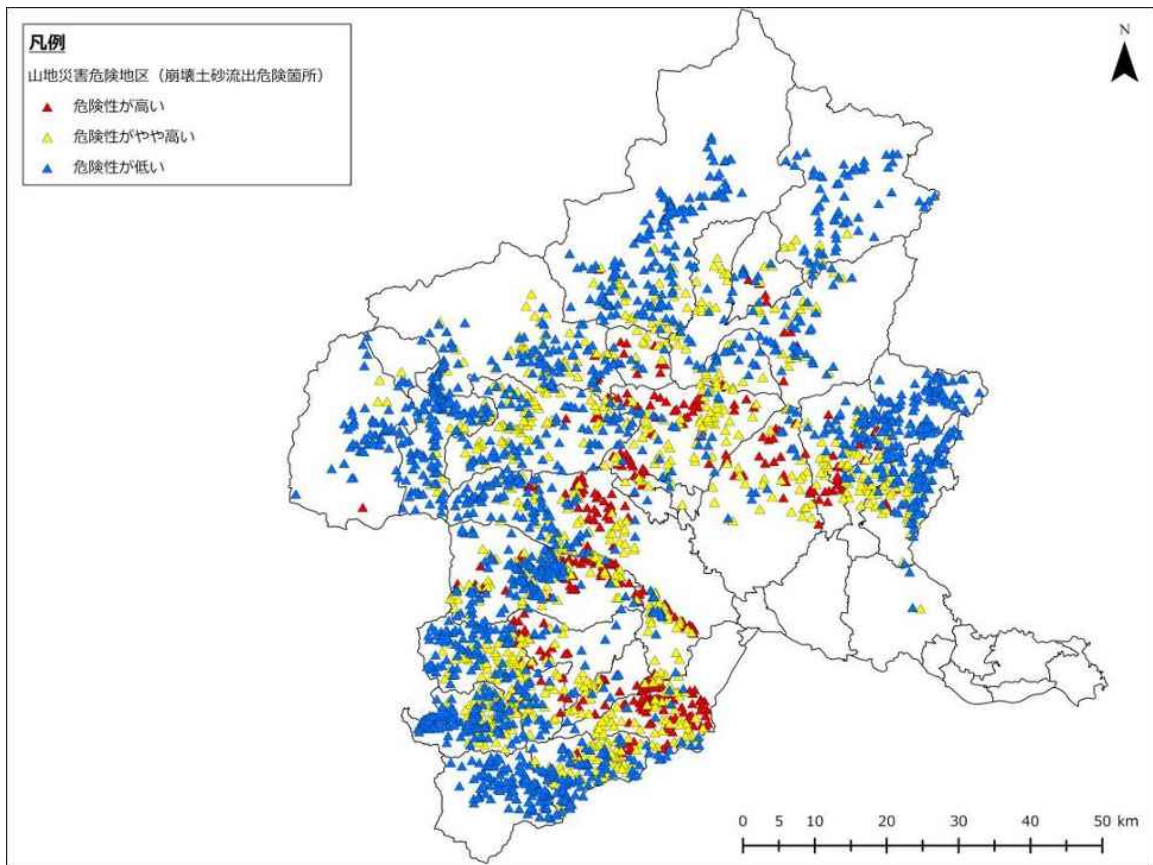


図 2-3-3-14 前橋市直下地震 土石流危険度（崩壊土砂流出危険地区）

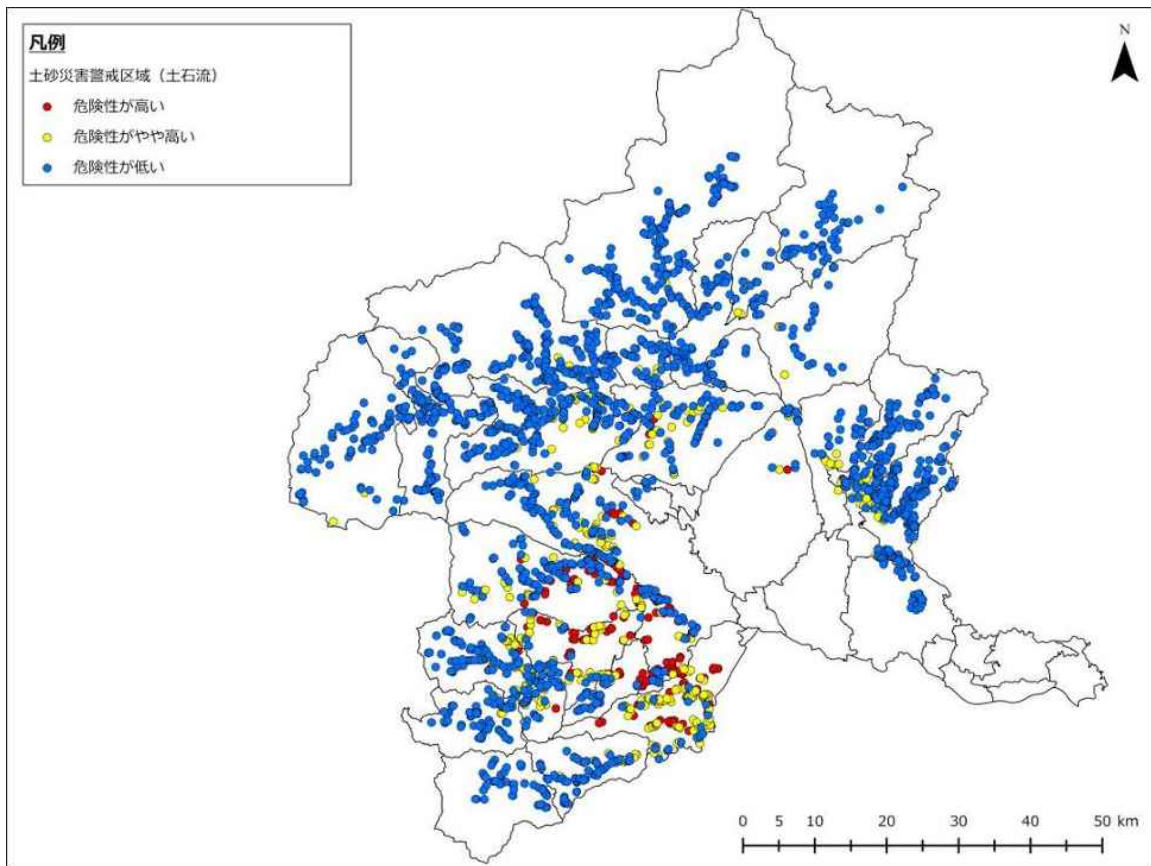


図 2-3-3-15 高崎市直下地震 土石流危険度（土砂災害警戒区域）

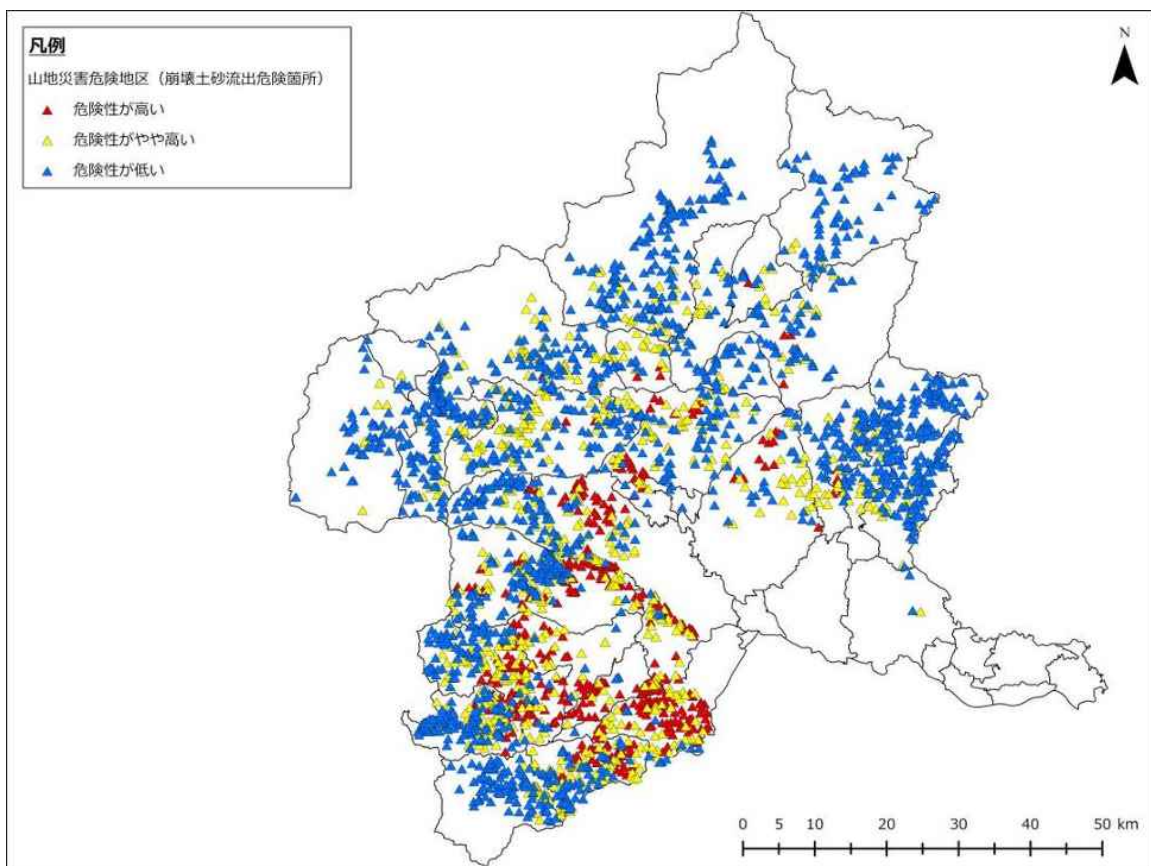


図 2-3-3-16 高崎市直下地震 土石流危険度（崩壊土砂流出危険地区）

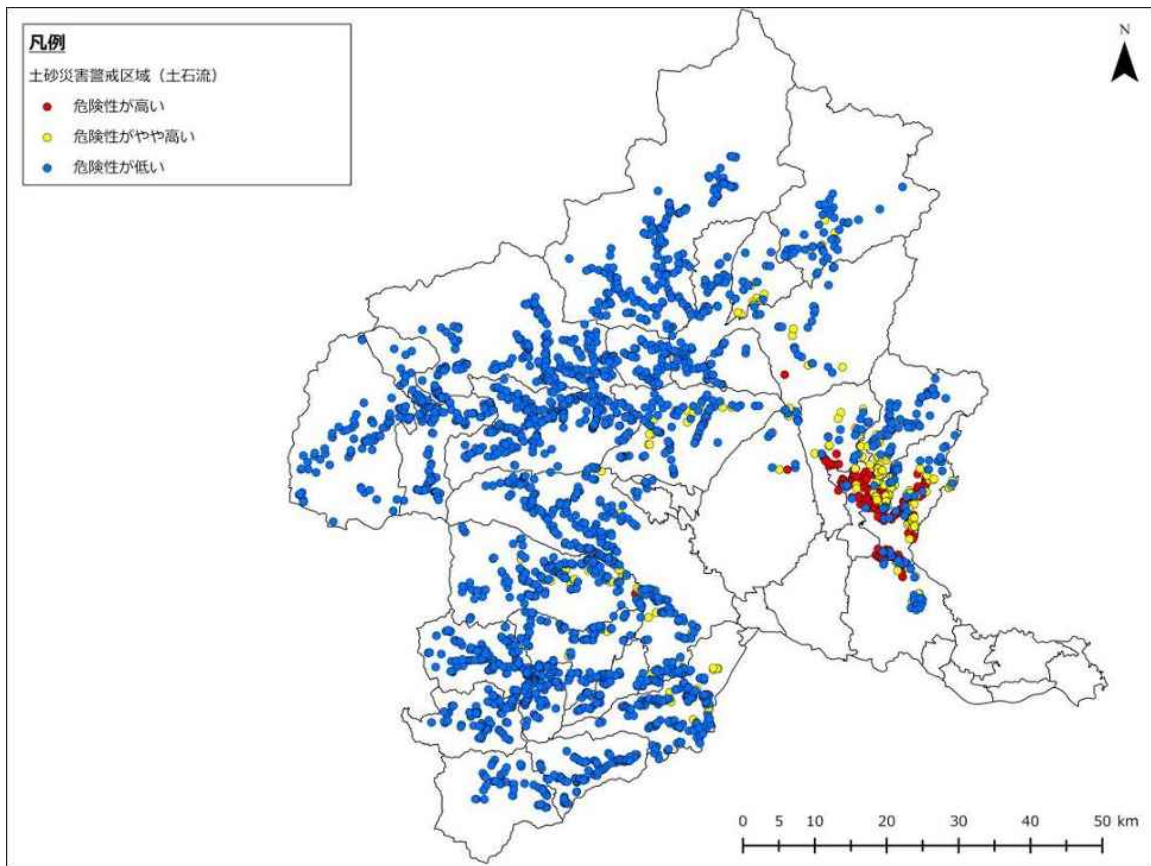


図 2-3-3-17 桐生市直下地震 土石流危険度（土砂災害警戒区域）

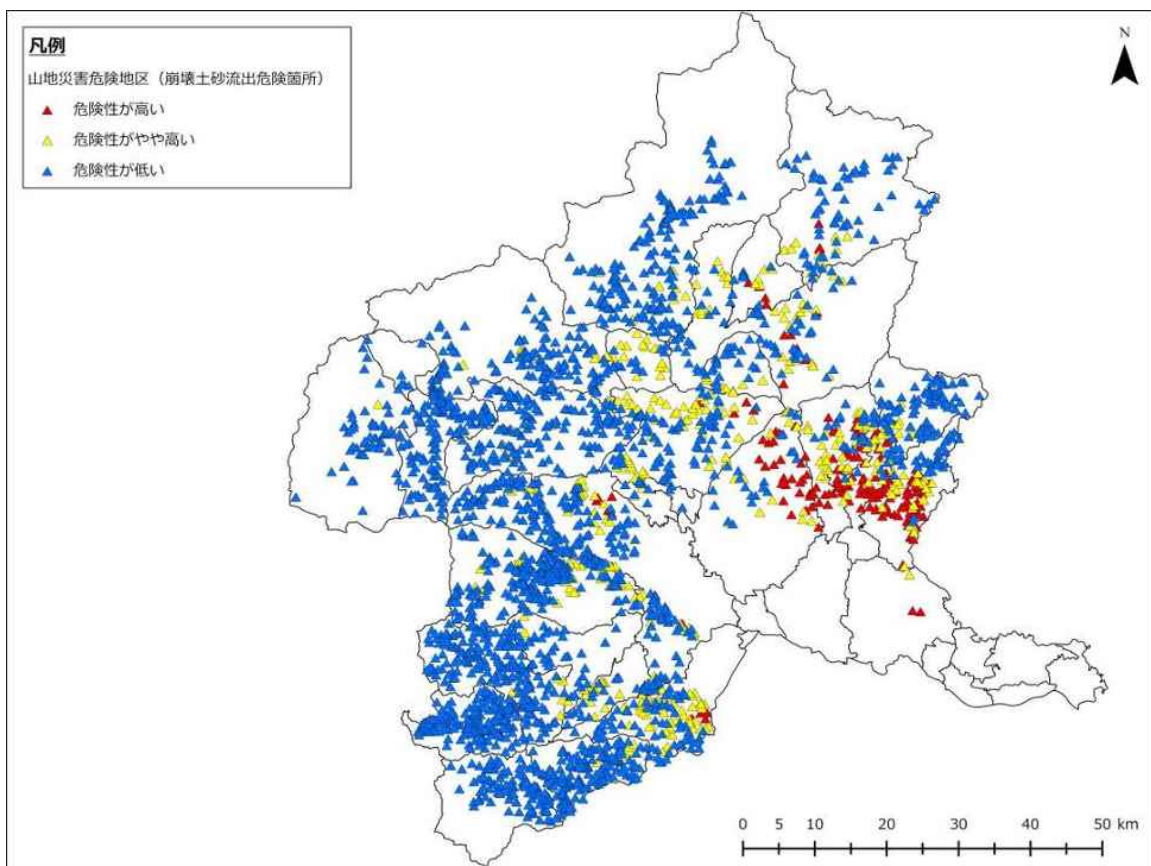


図 2-3-3-18 桐生市直下地震 土石流危険度（崩壊土砂流出危険地区）

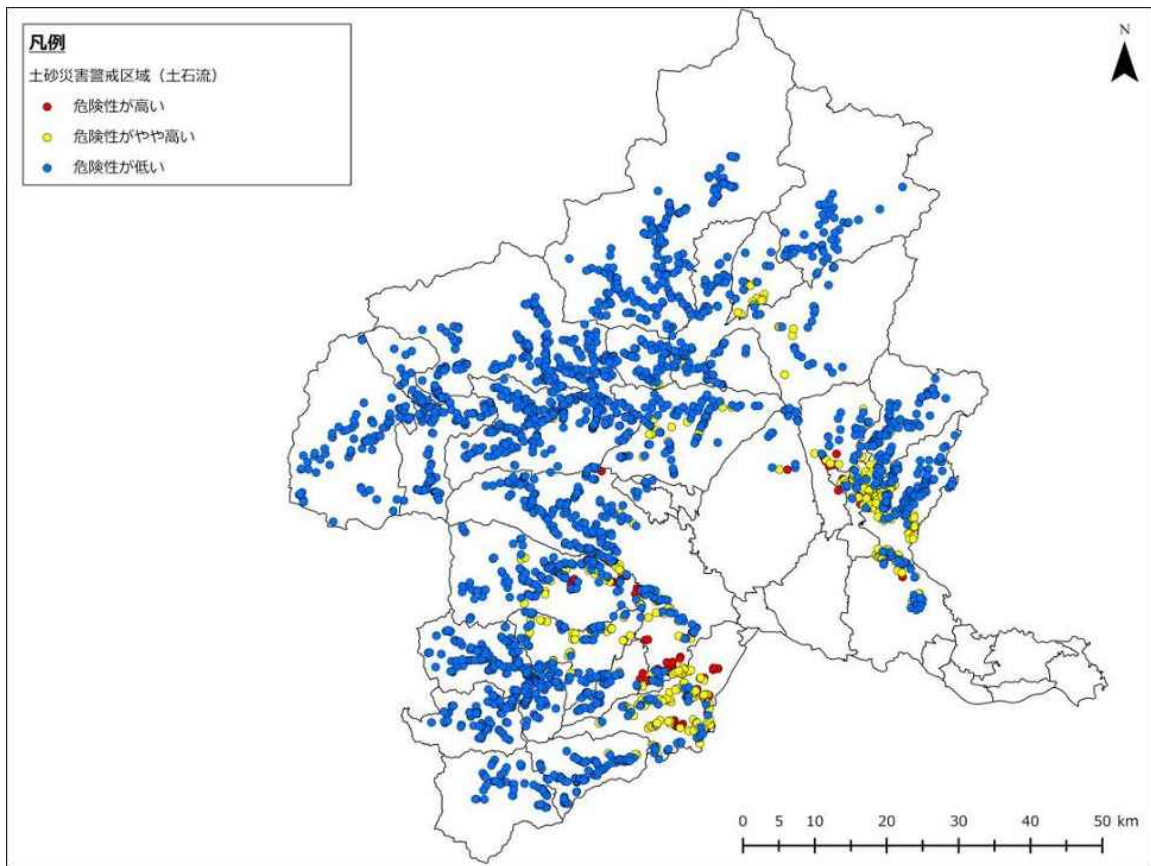


図 2-3-3-19 伊勢崎市直下地震 土石流危険度（土砂災害警戒区域）

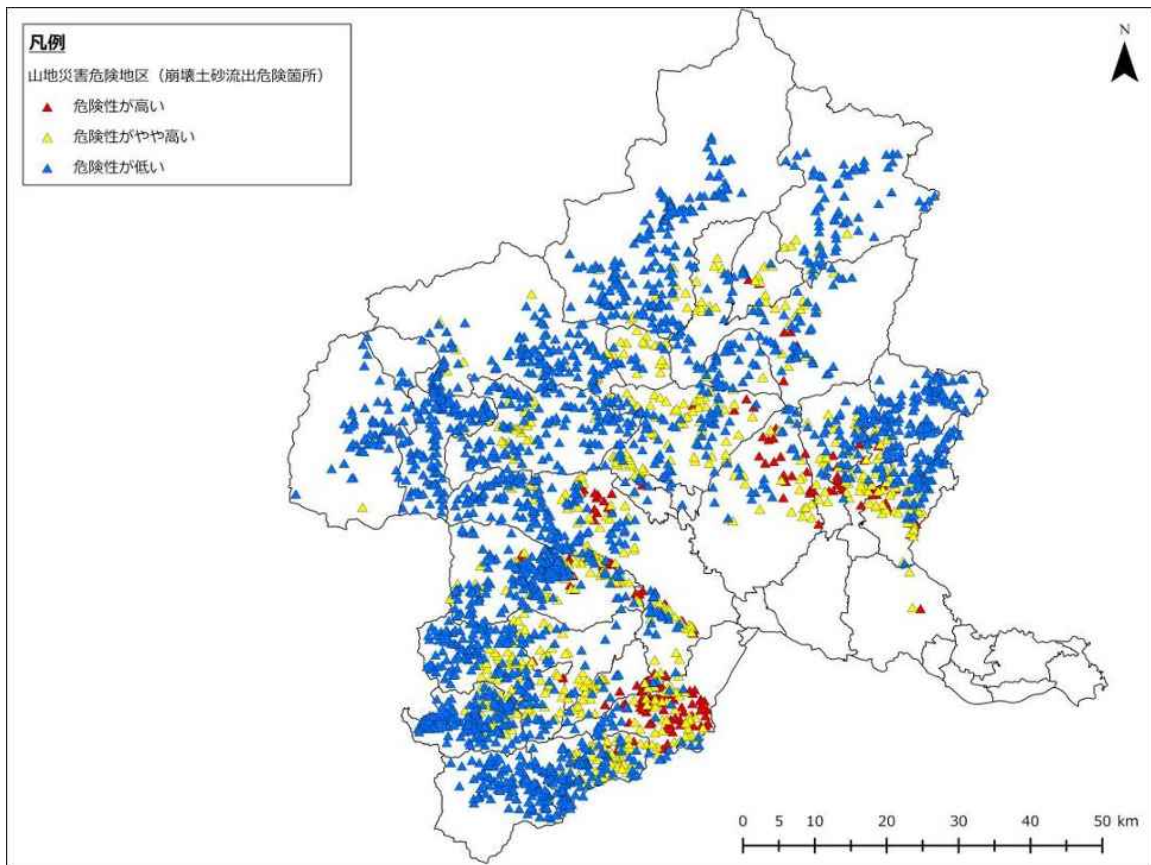


図 2-3-3-20 伊勢崎市直下地震 土石流危険度（崩壊土砂流出危険地区）

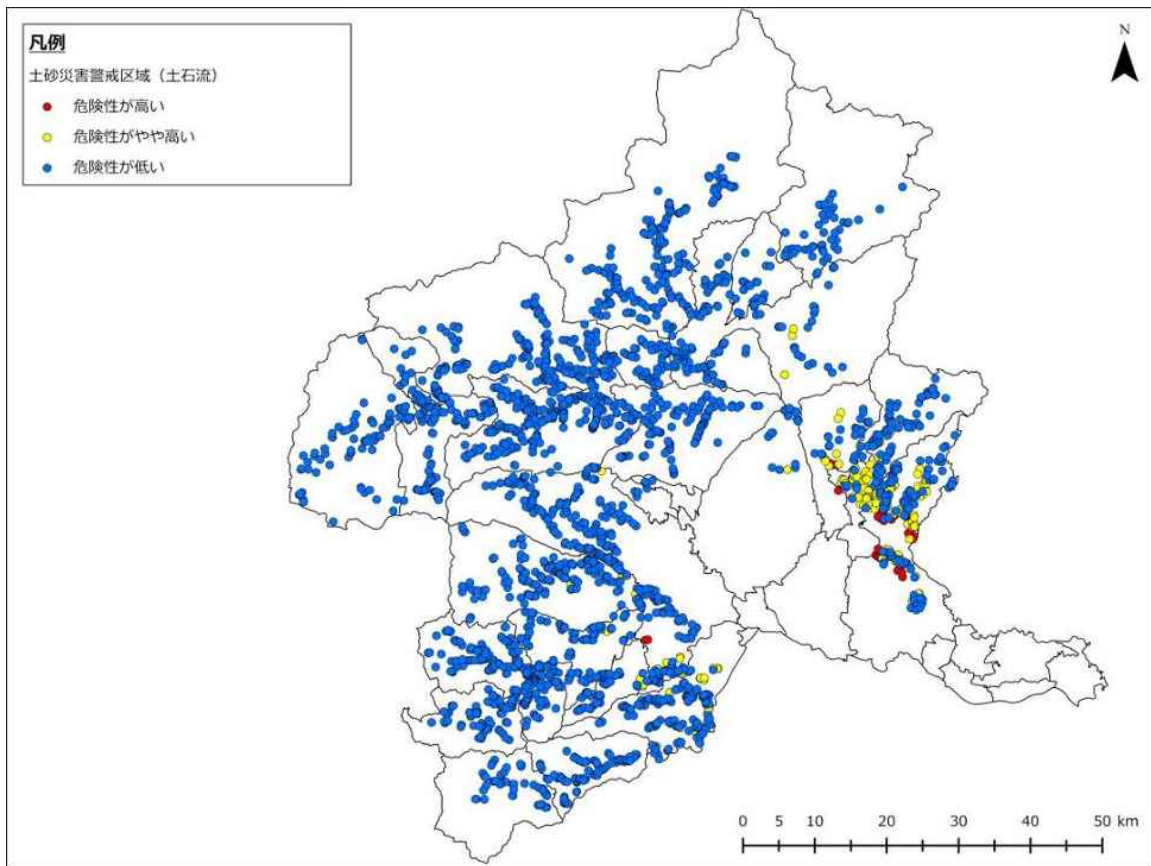


図 2-3-3-21 太田市直下地震 土石流危険度（土砂災害警戒区域）

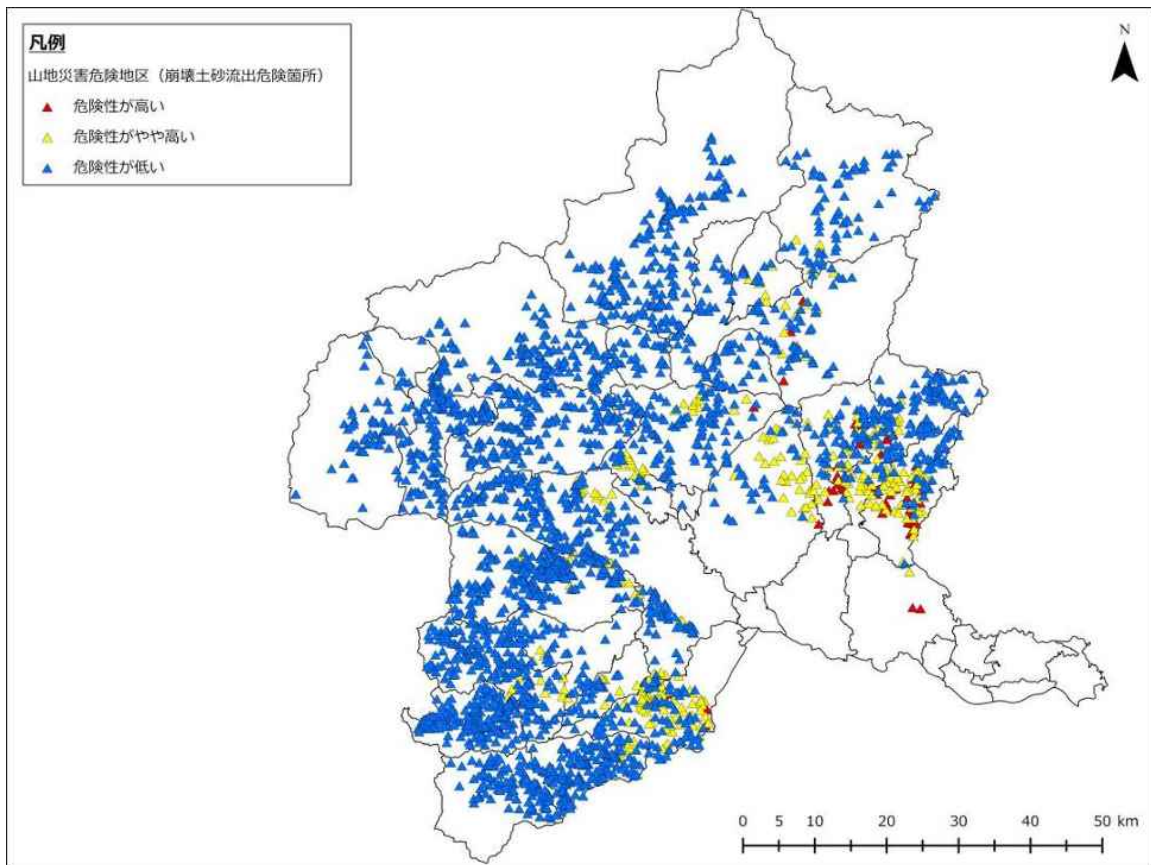


図 2-3-3-22 太田市直下地震 土石流危険度（崩壊土砂流出危険地区）

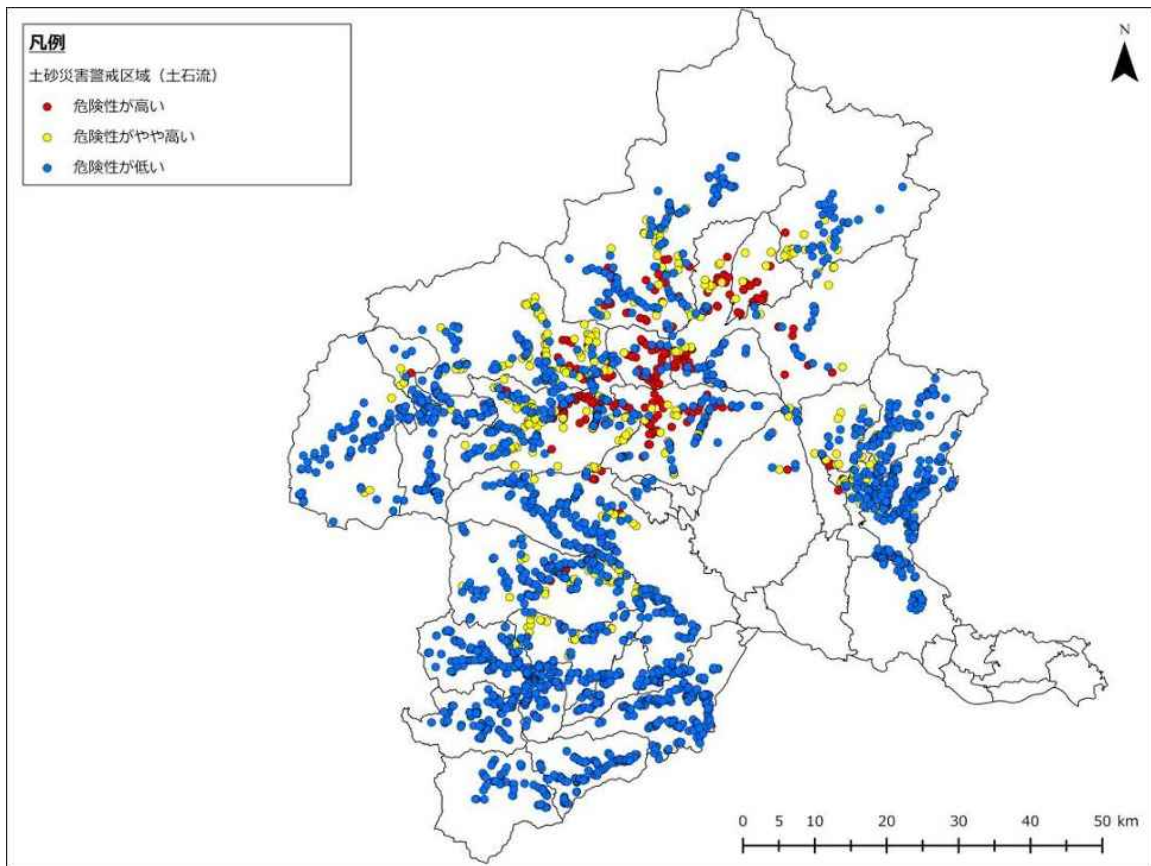


図 2-3-3-23 沼田市直下地震 土石流危険度（土砂災害警戒区域）

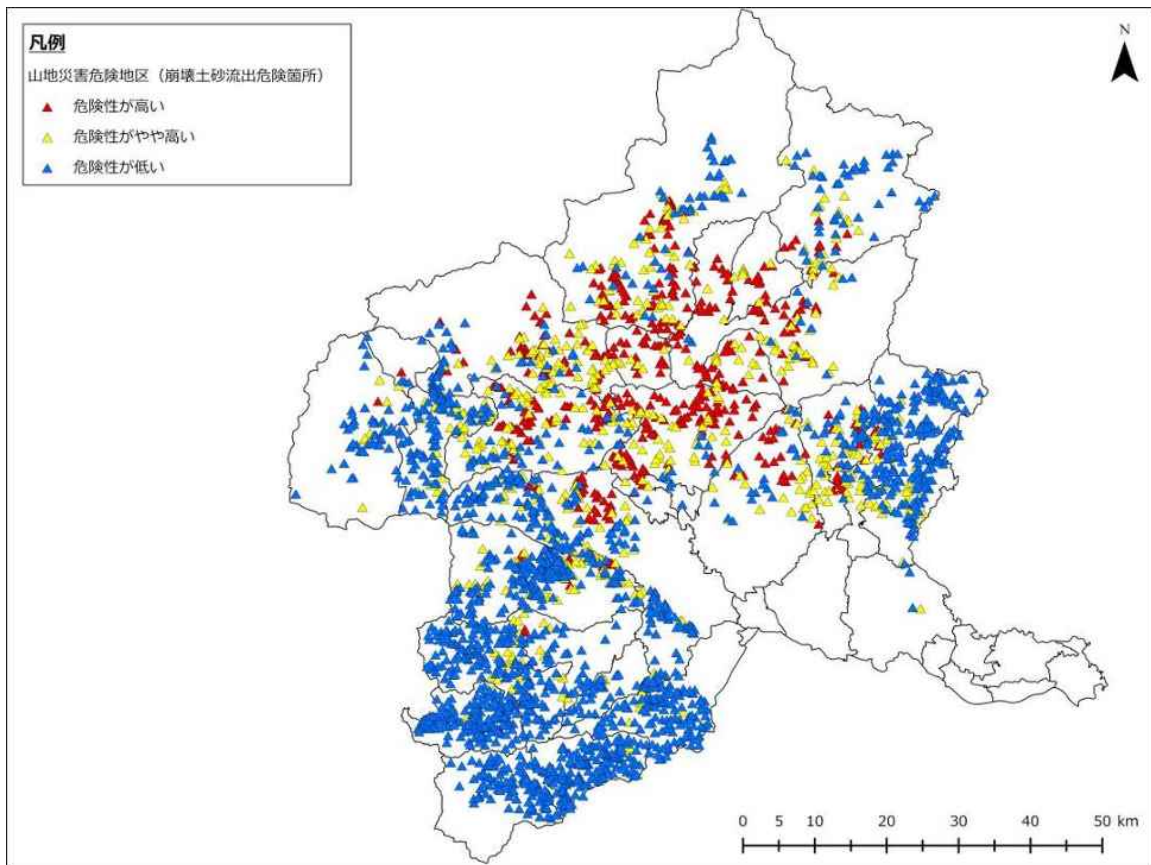


図 2-3-3-24 沼田市直下地震 土石流危険度（崩壊土砂流出危険地区）

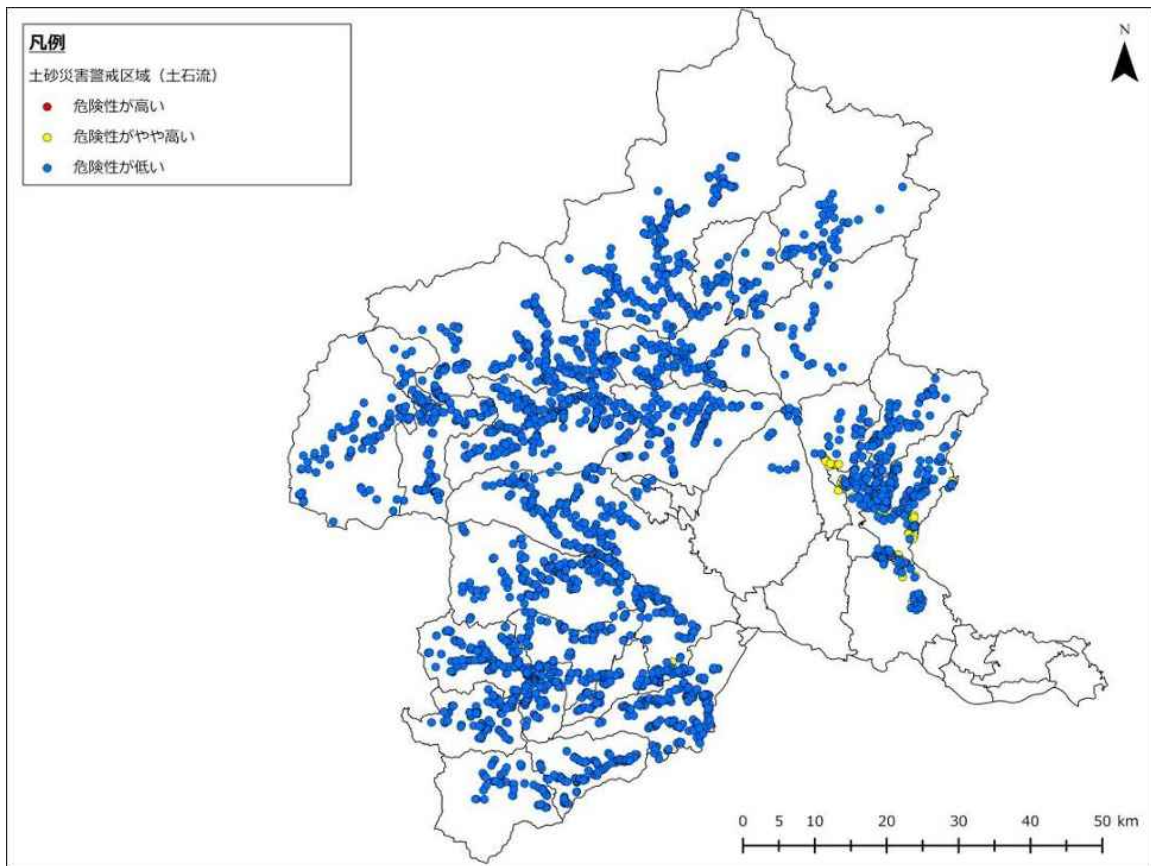


図 2-3-3-25 館林市直下地震 土石流危険度（土砂災害警戒区域）

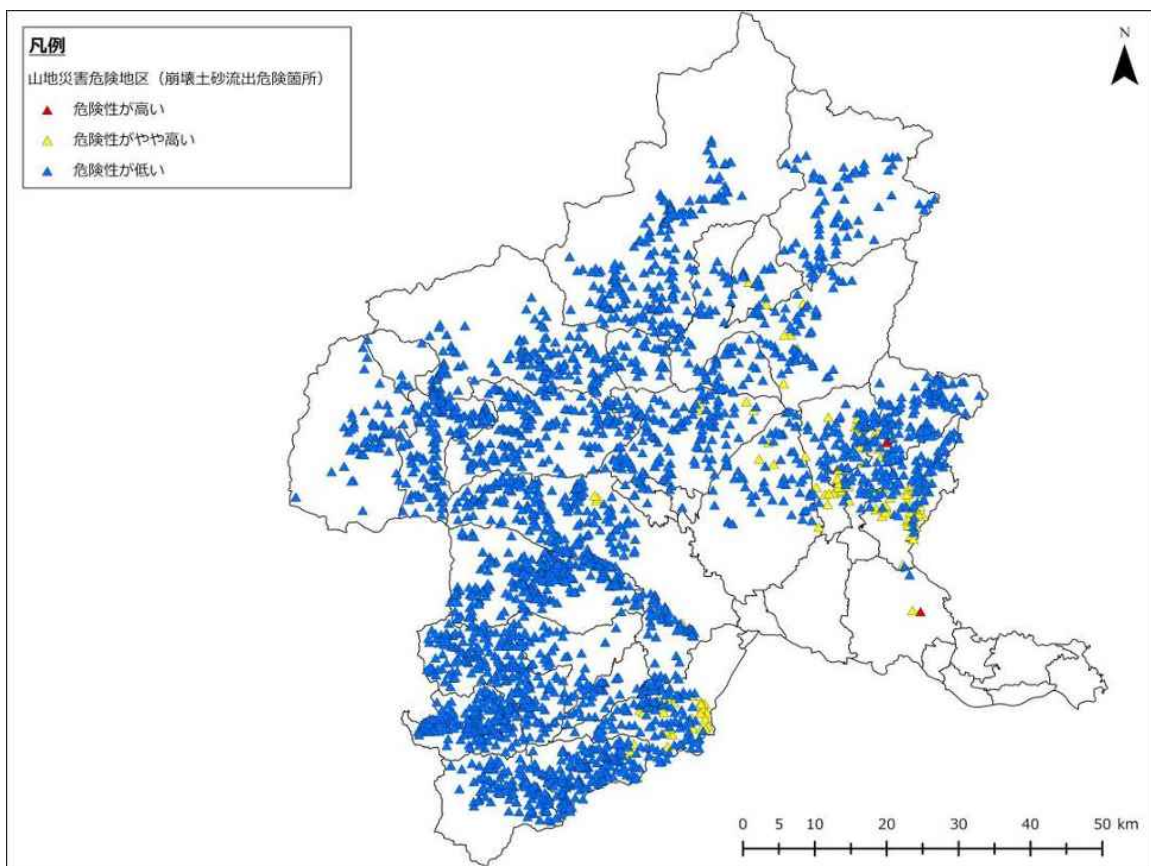


図 2-3-3-26 館林市直下地震 土石流危険度（崩壊土砂流出危険地区）

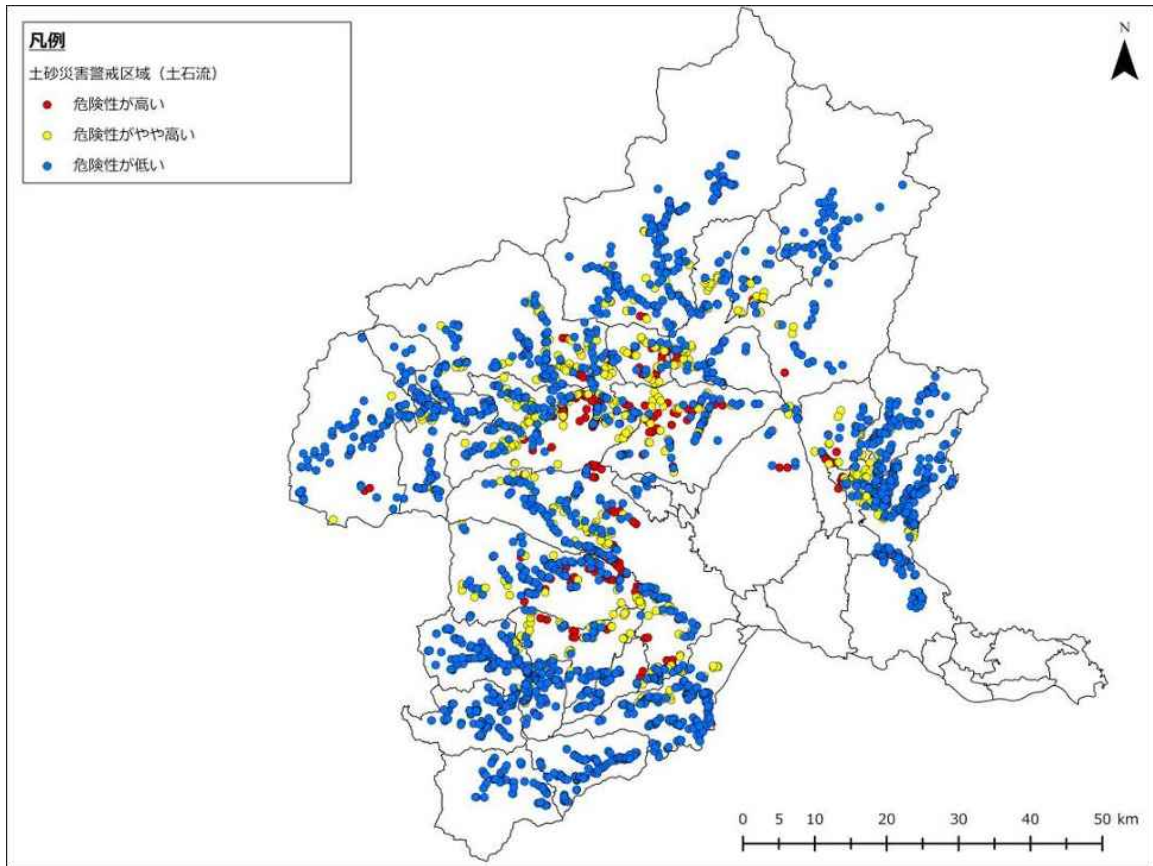


図 2-3-3-27 茨川市直下地震 土石流危険度（土砂災害警戒区域）

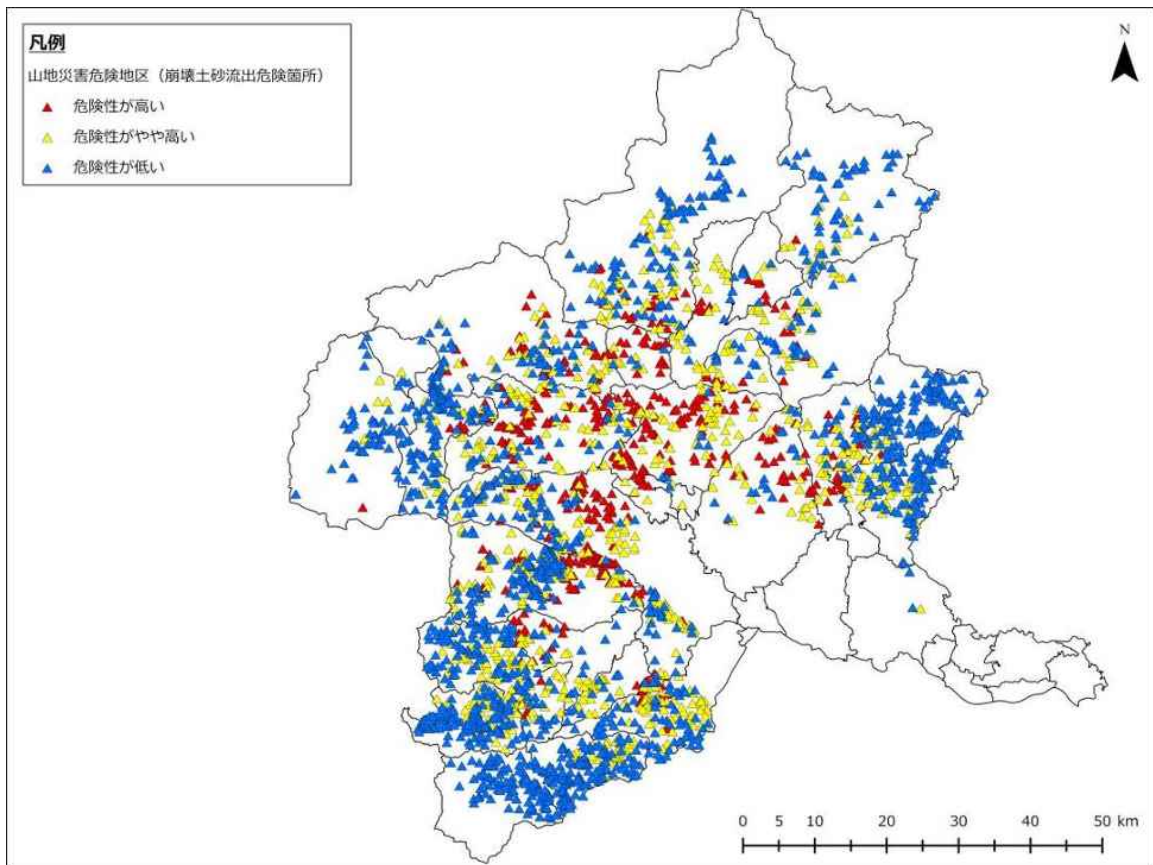


図 2-3-3-28 茨川市直下地震 土石流危険度（崩壊土砂流出危険地区）

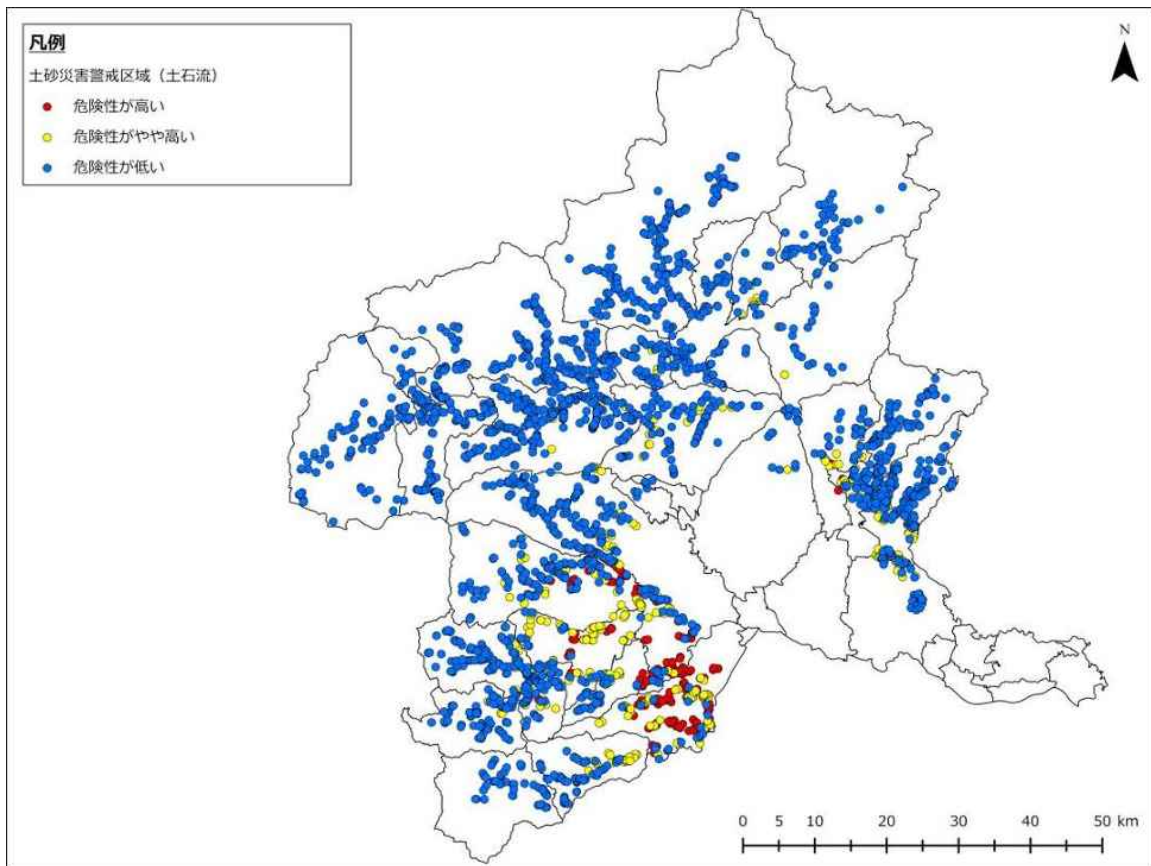


図 2-3-3-29 藤岡市直下地震 土石流危険度（土砂災害警戒区域）

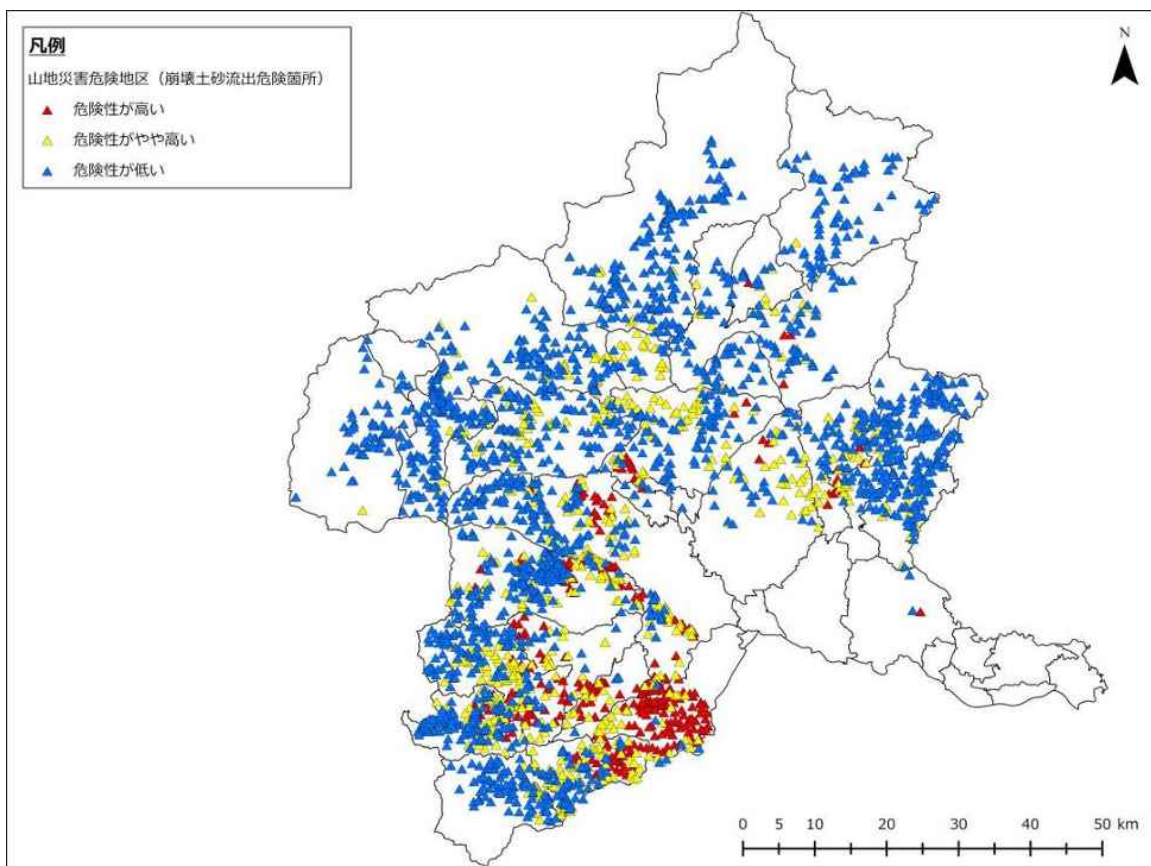


図 2-3-3-30 藤岡市直下地震 土石流危険度（崩壊土砂流出危険地区）

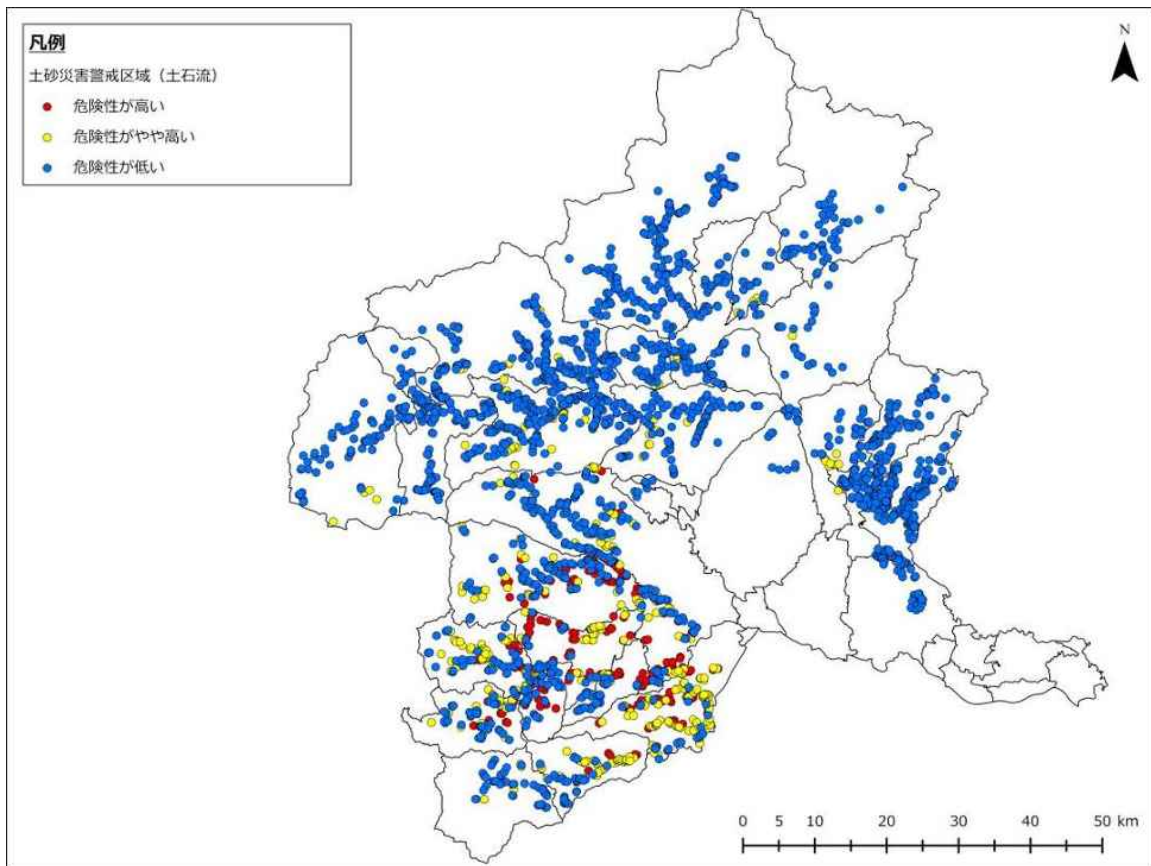


図 2-3-3-31 富岡市直下地震 土石流危険度（土砂災害警戒区域）

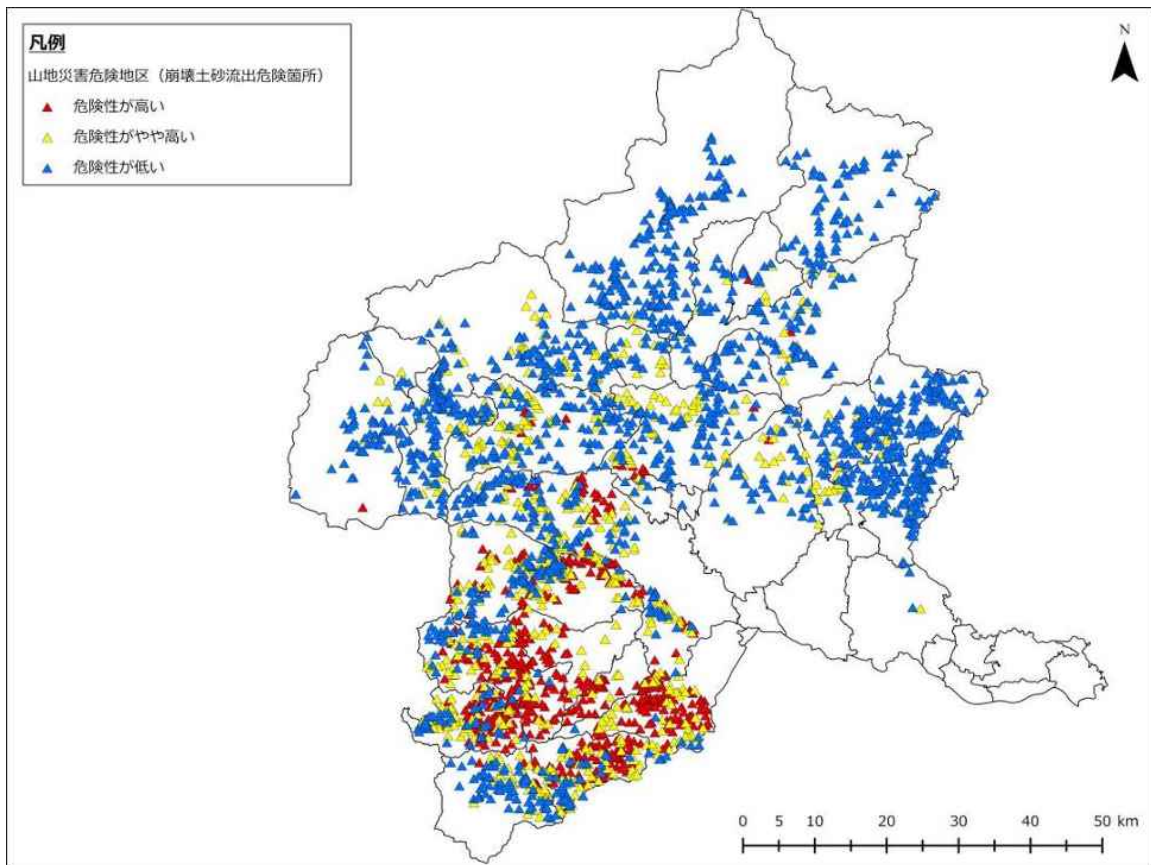


図 2-3-3-32 富岡市直下地震 土石流危険度（崩壊土砂流出危険地区）

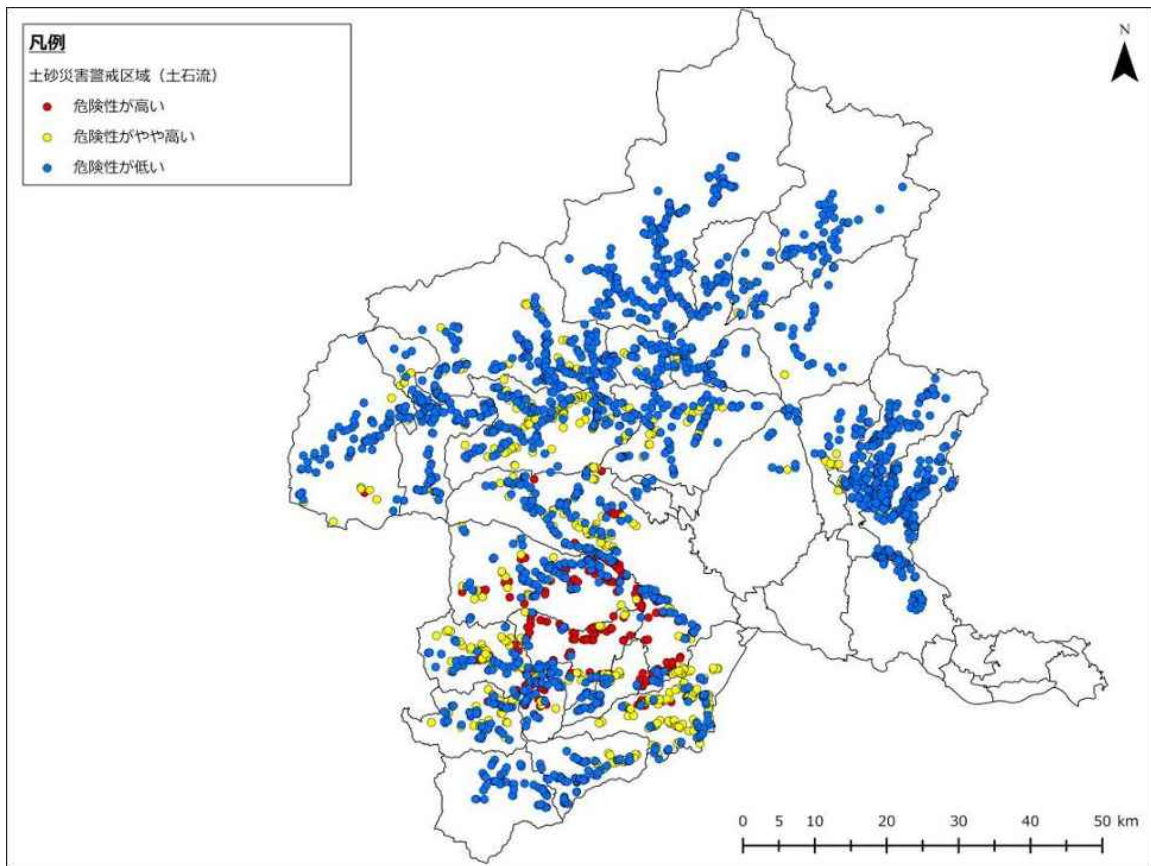


図 2-3-3-33 安中市直下地震 土石流危険度（土砂災害警戒区域）

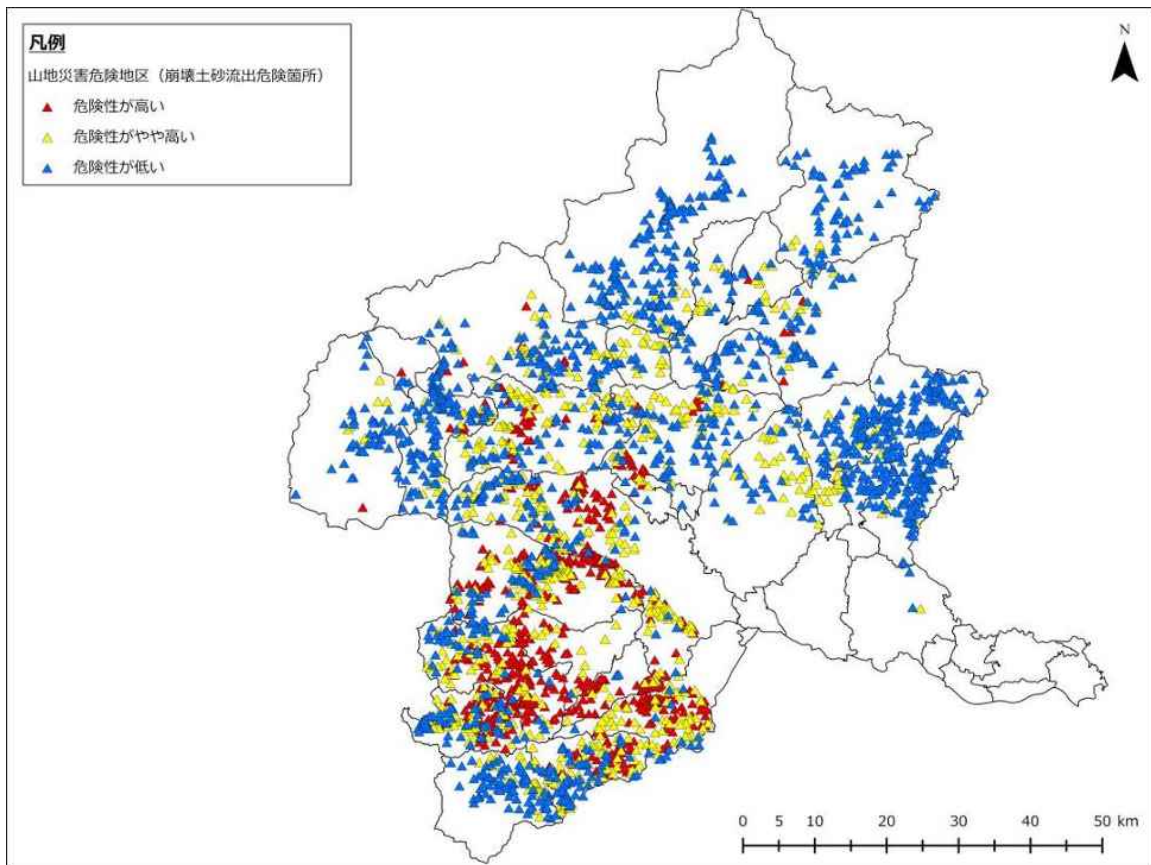


図 2-3-3-34 安中市直下地震 土石流危険度（崩壊土砂流出危険地区）

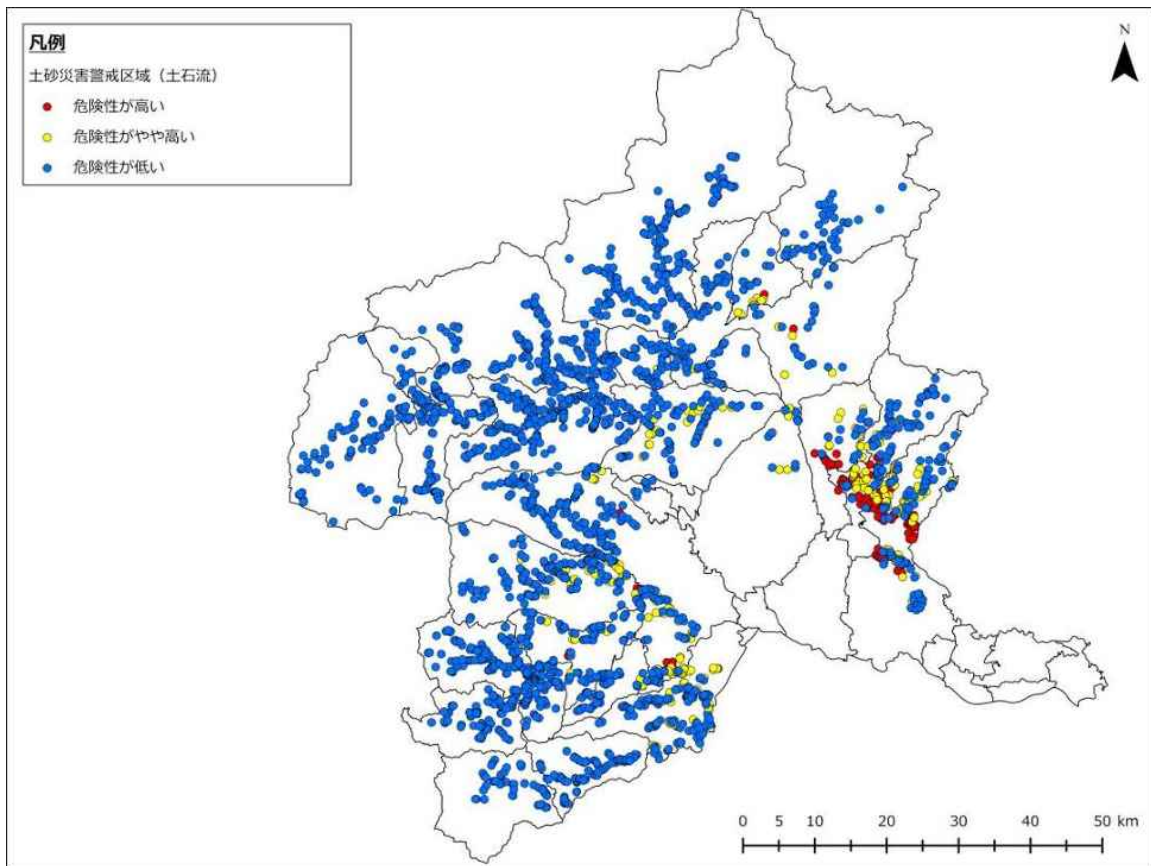


図 2-3-3-35 みどり市直下地震 土石流危険度（土砂災害警戒区域）

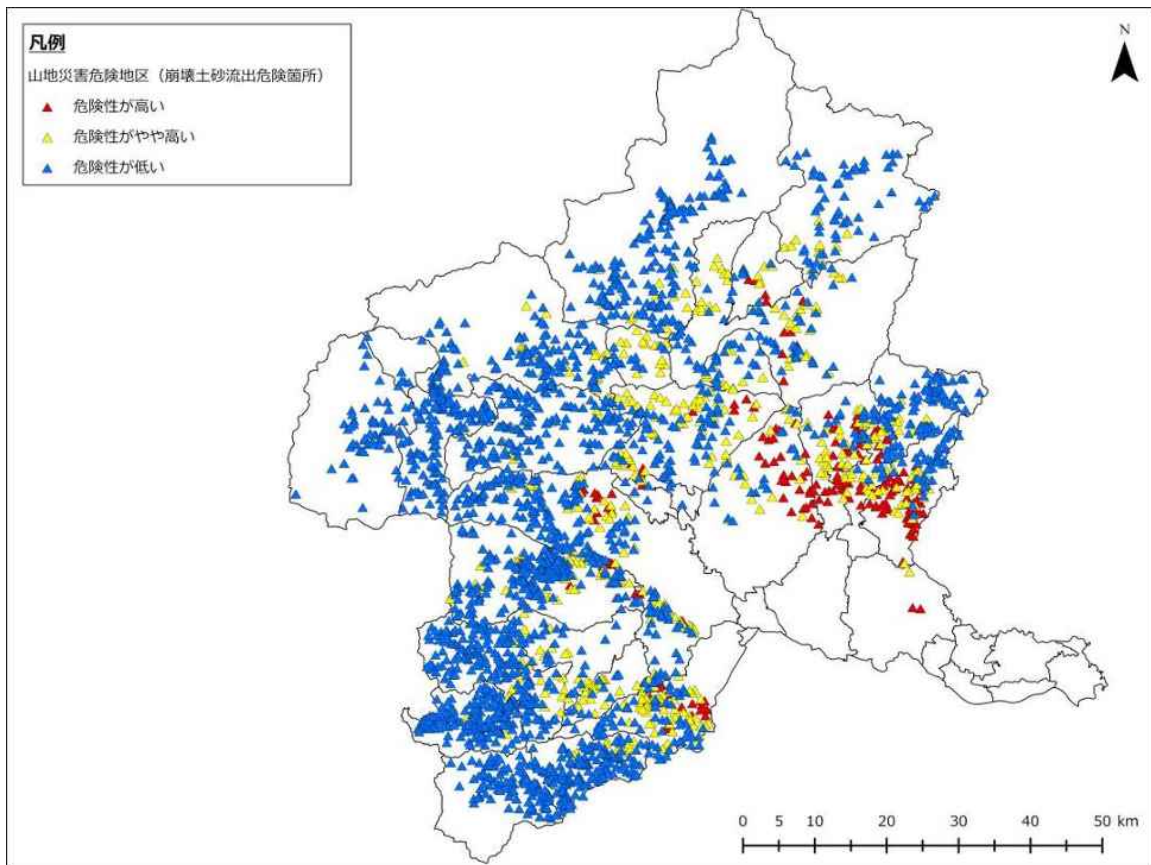


図 2-3-3-36 みどり市直下地震 土石流危険度（崩壊土砂流出危険地区）

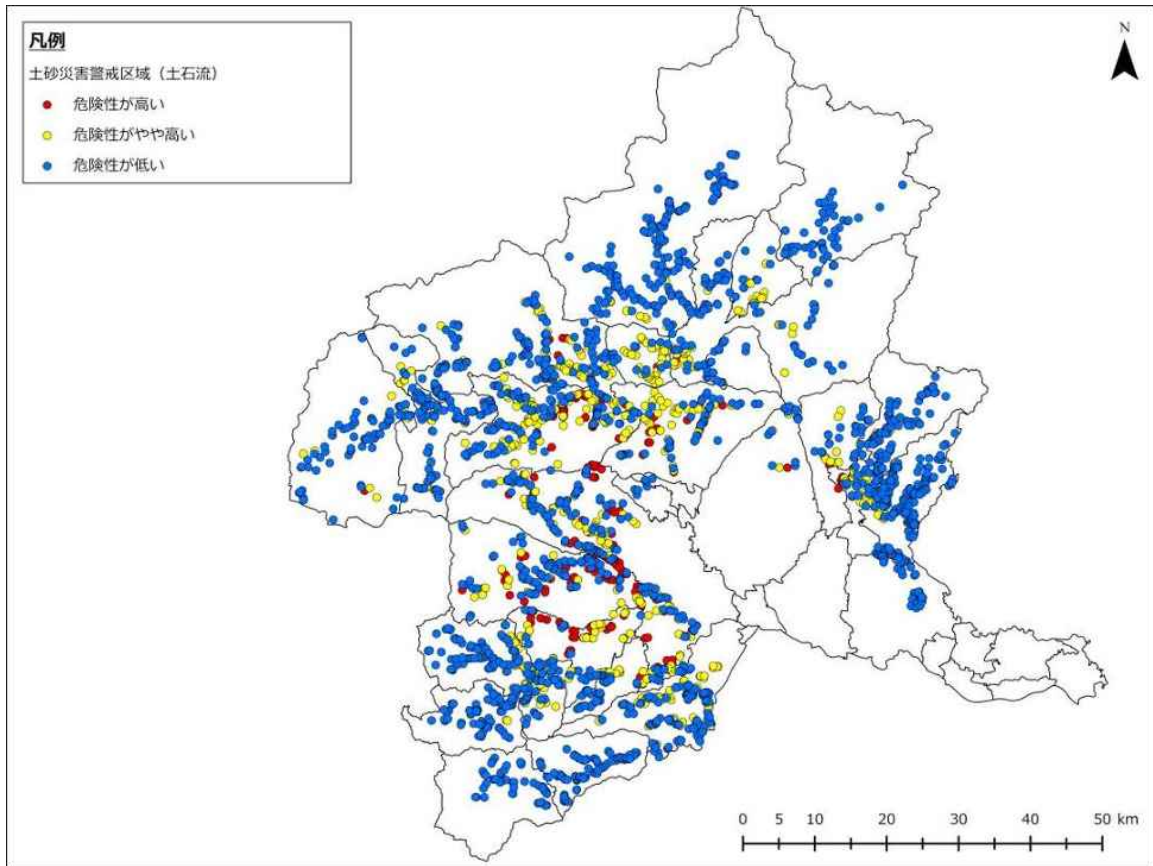


図 2-3-3-37 榛東村直下地震 土石流危険度（土砂災害警戒区域）

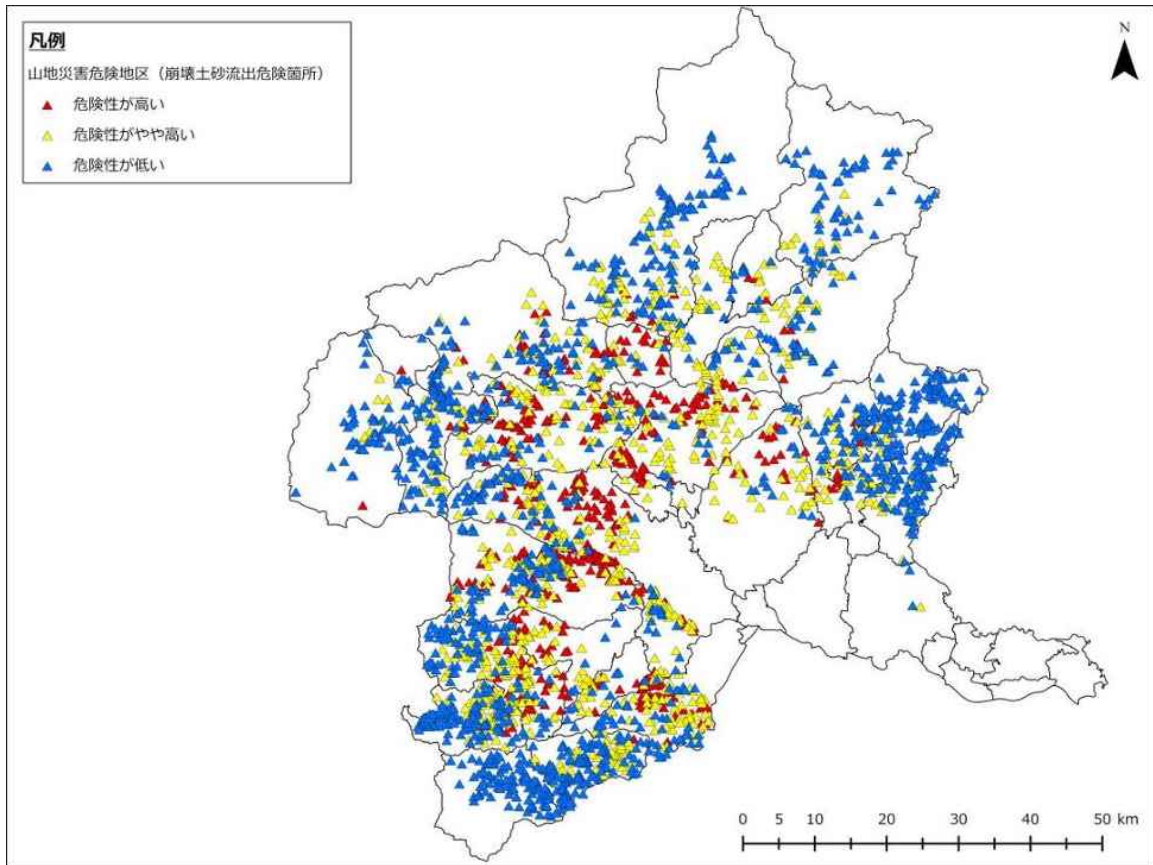


図 2-3-3-38 榛東村直下地震 土石流危険度（崩壊土砂流出危険地区）

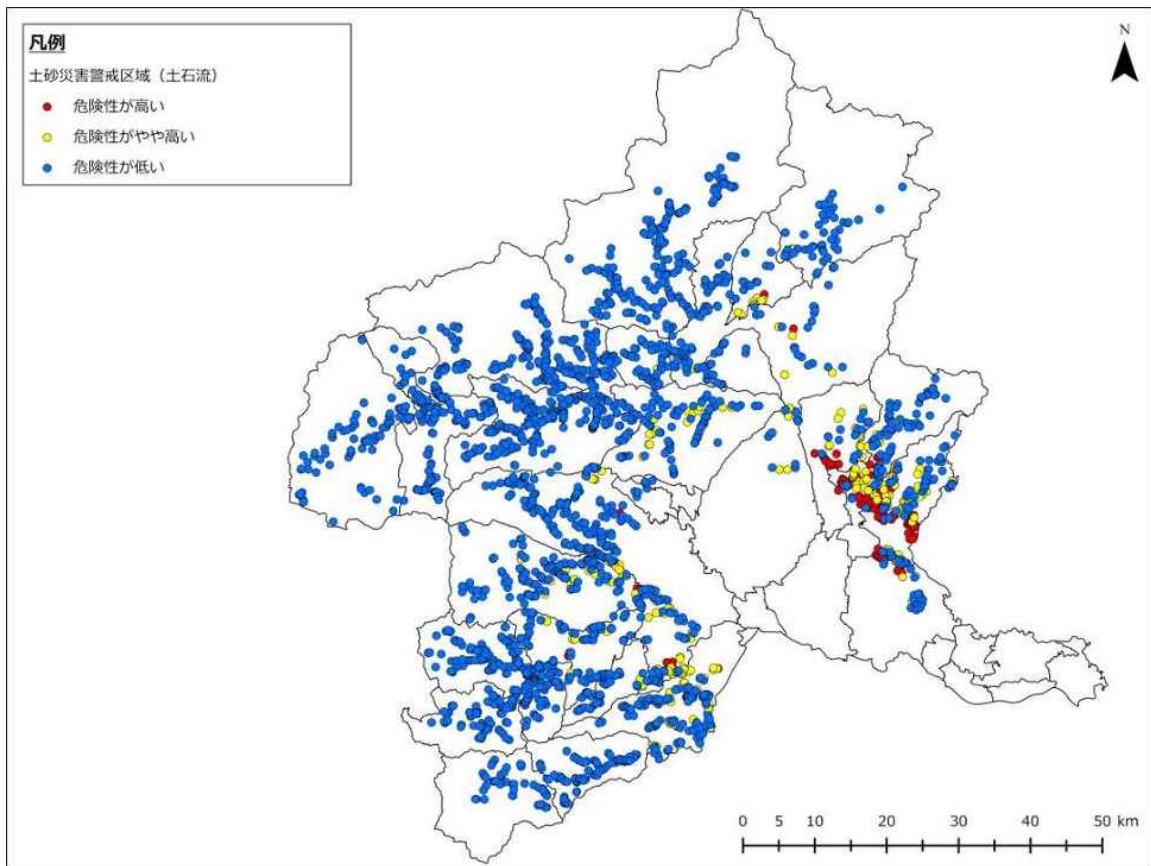


図 2-3-3-39 吉岡町直下地震 土石流危険度（土砂災害警戒区域）

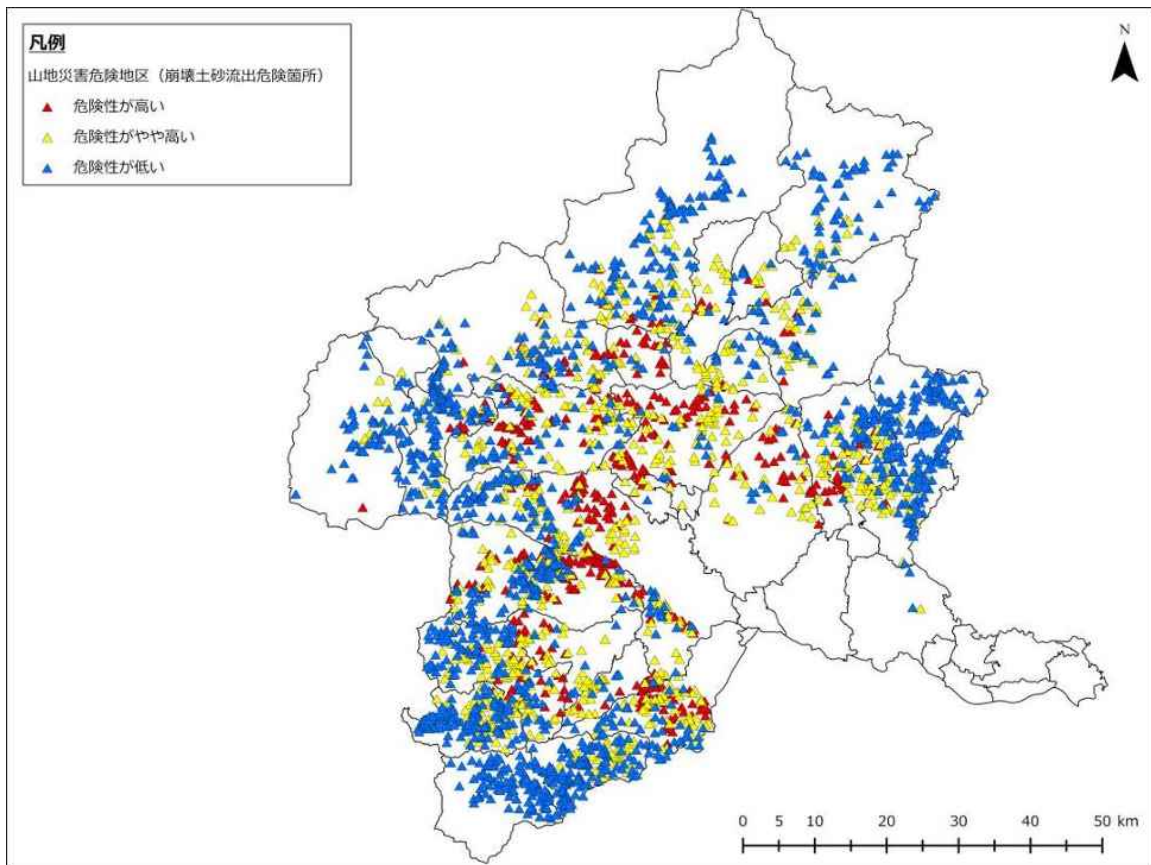


図 2-3-3-40 吉岡町直下地震 土石流危険度（崩壊土砂流出危険地区）

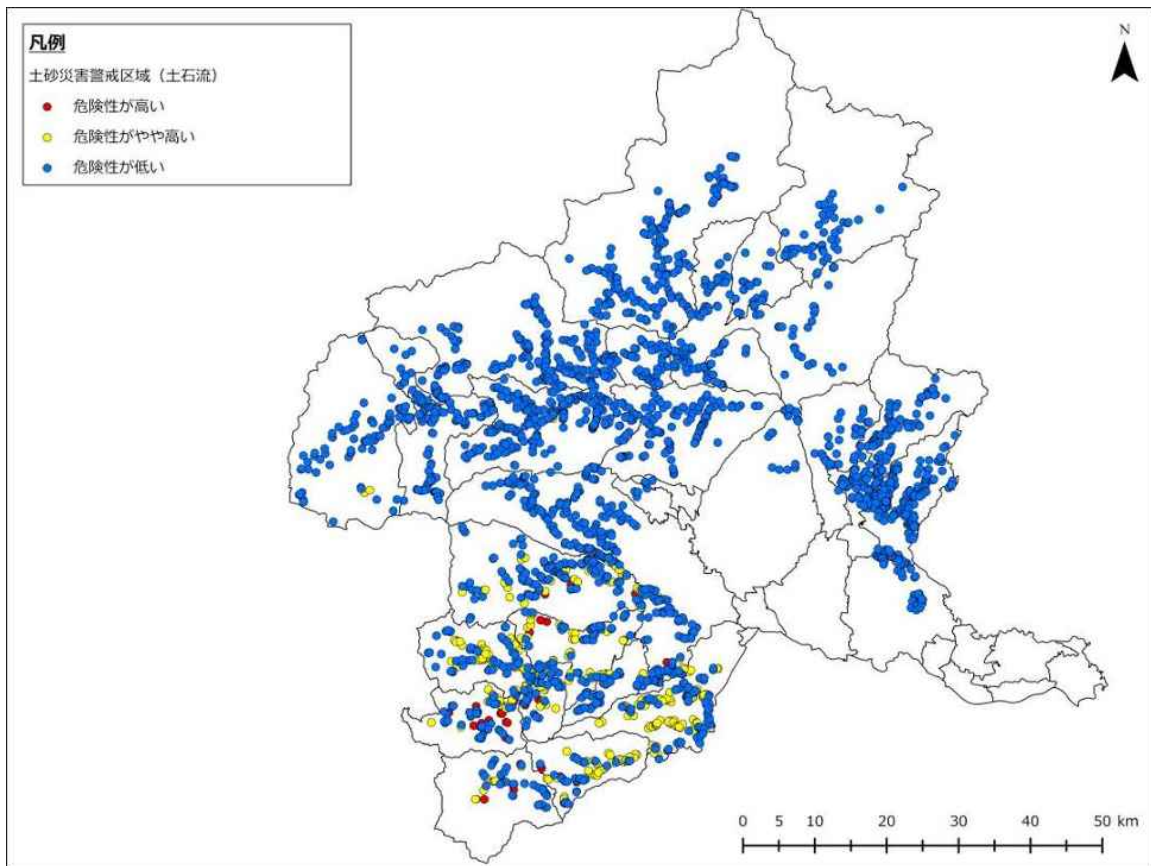


図 2-3-3-41 上野村直下地震 土石流危険度（土砂災害警戒区域）

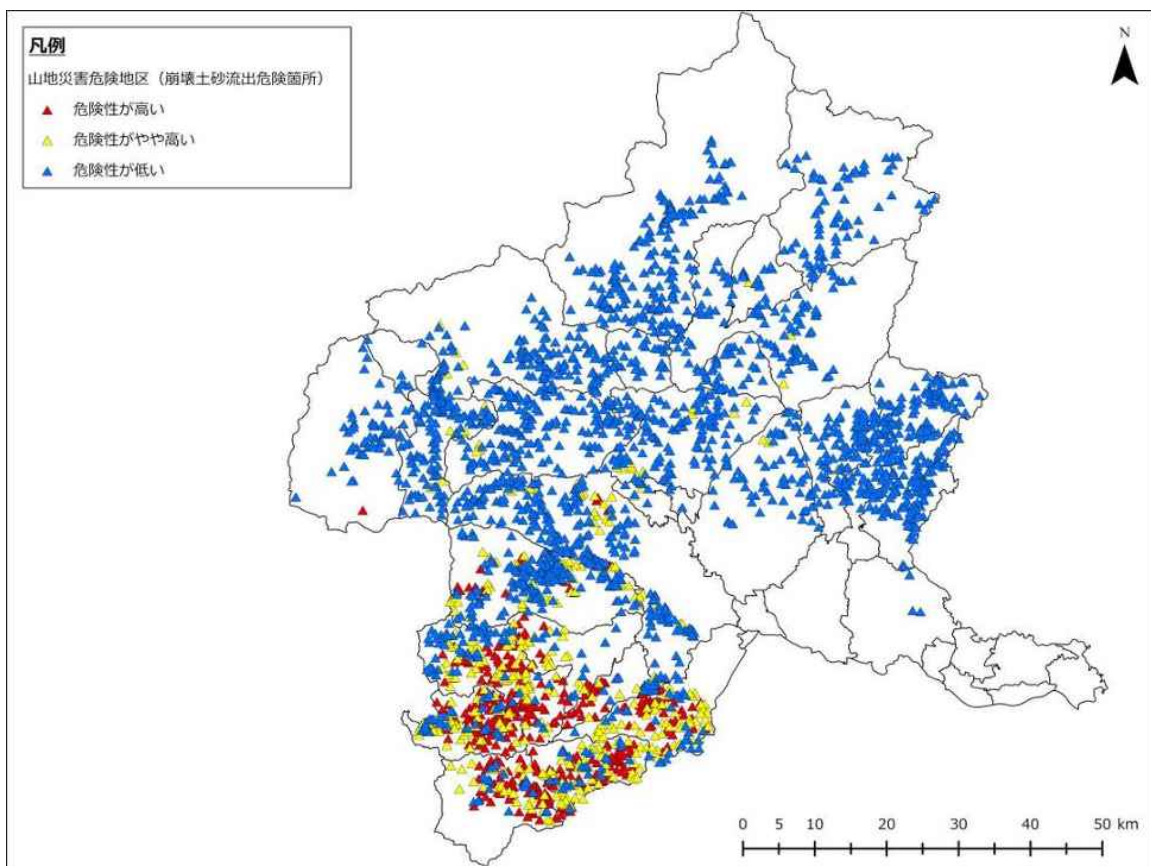


図 2-3-3-42 上野村直下地震 土石流危険度（崩壊土砂流出危険地区）

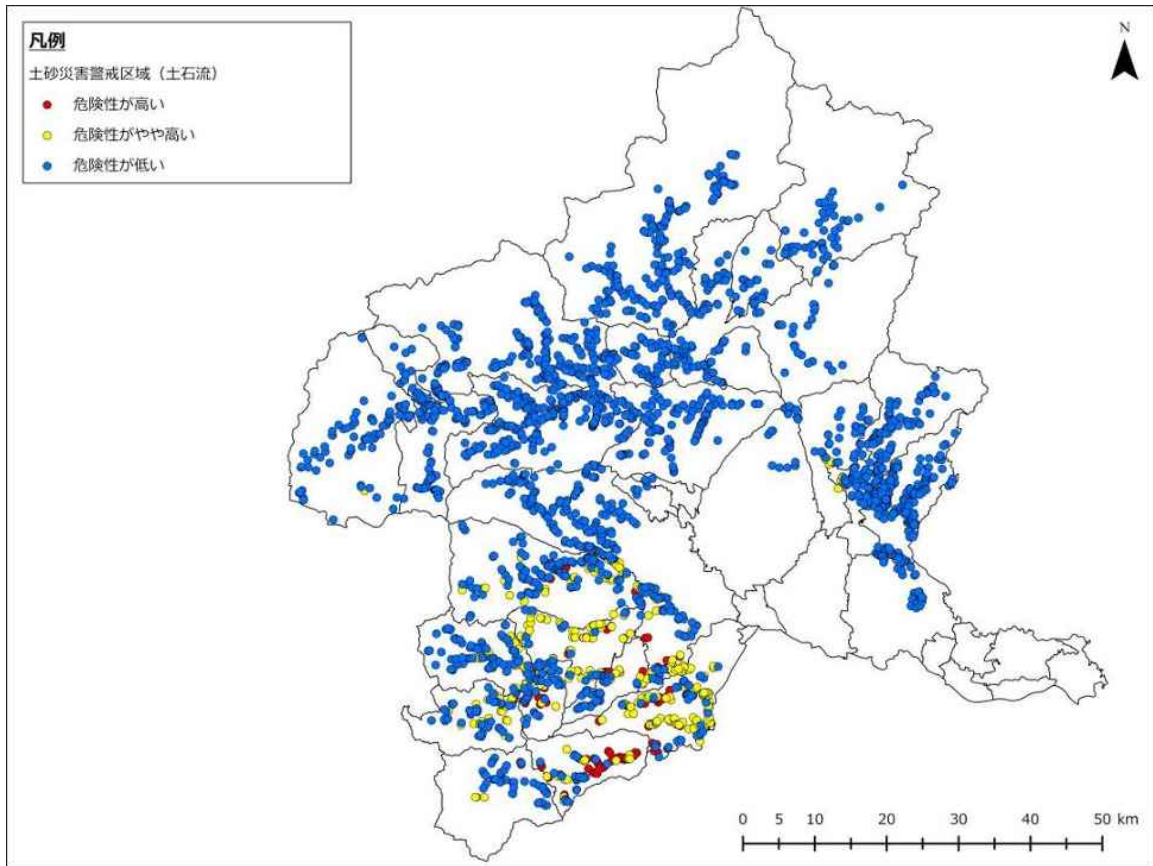


図 2-3-3-43 神流町直下地震 土石流危険度（土砂災害警戒区域）

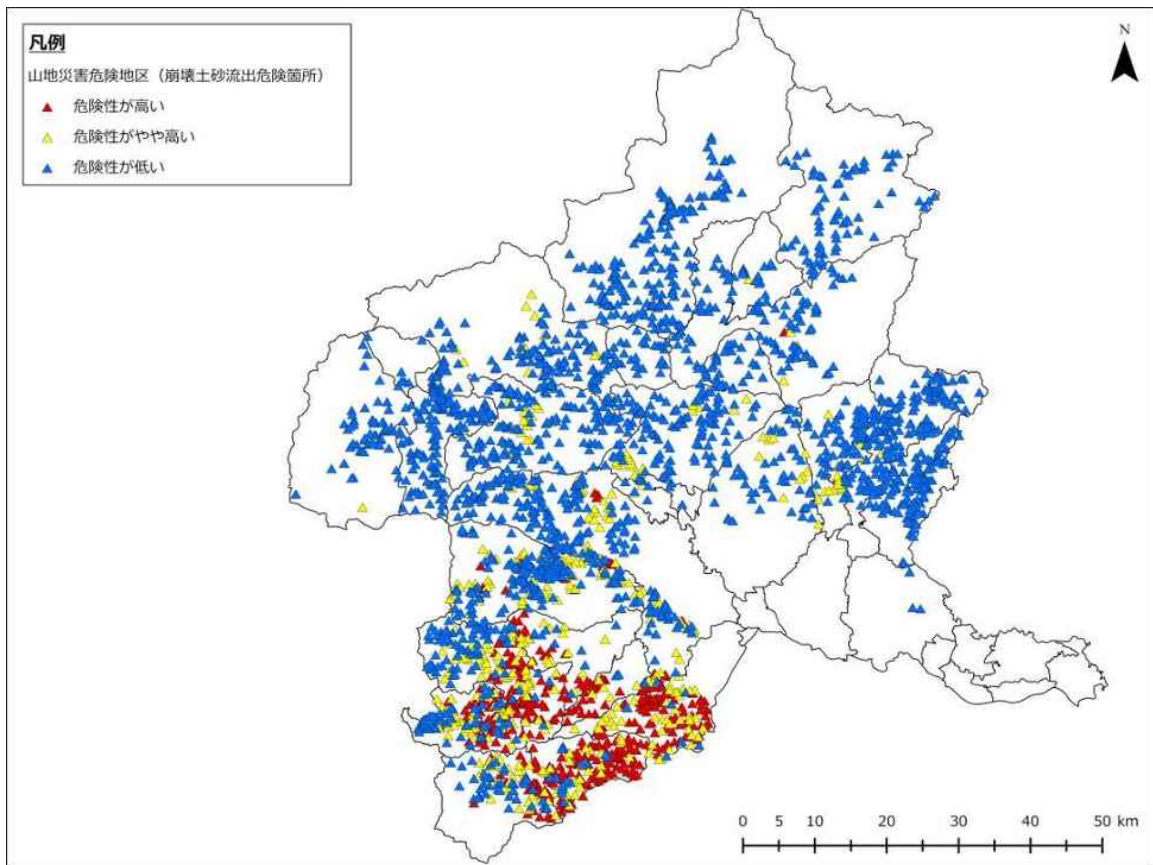


図 2-3-3-44 神流町直下地震 土石流危険度（崩壊土砂流出危険地区）

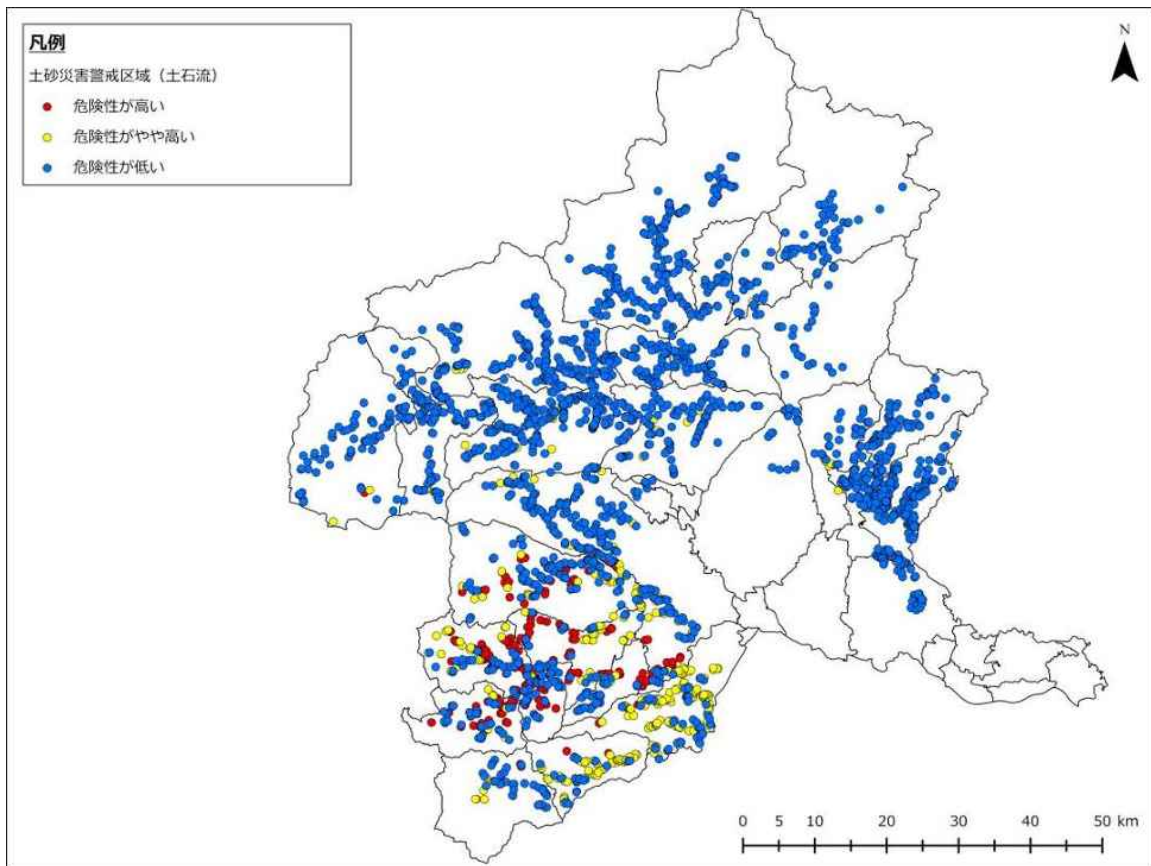


図 2-3-3-45 下仁田町直下地震 土石流危険度（土砂災害警戒区域）

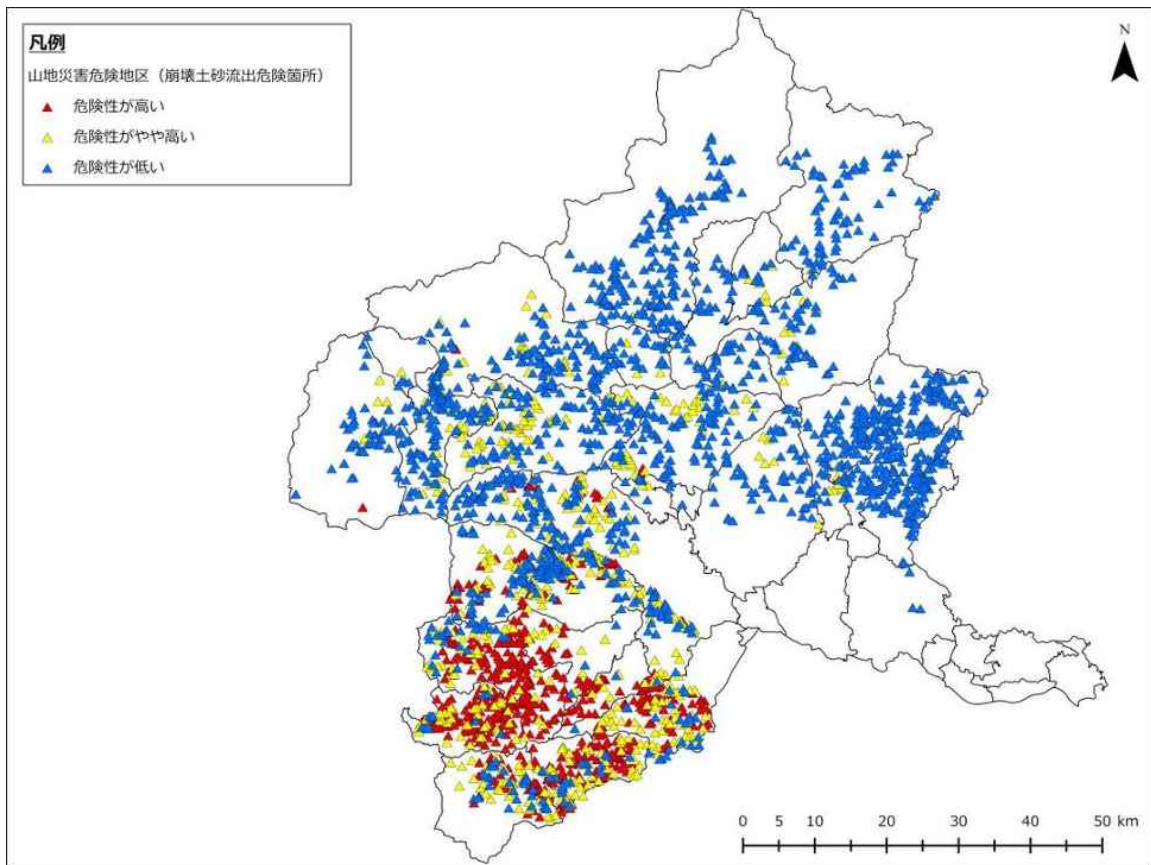


図 2-3-3-46 下仁田町直下地震 土石流危険度（崩壊土砂流出危険地区）

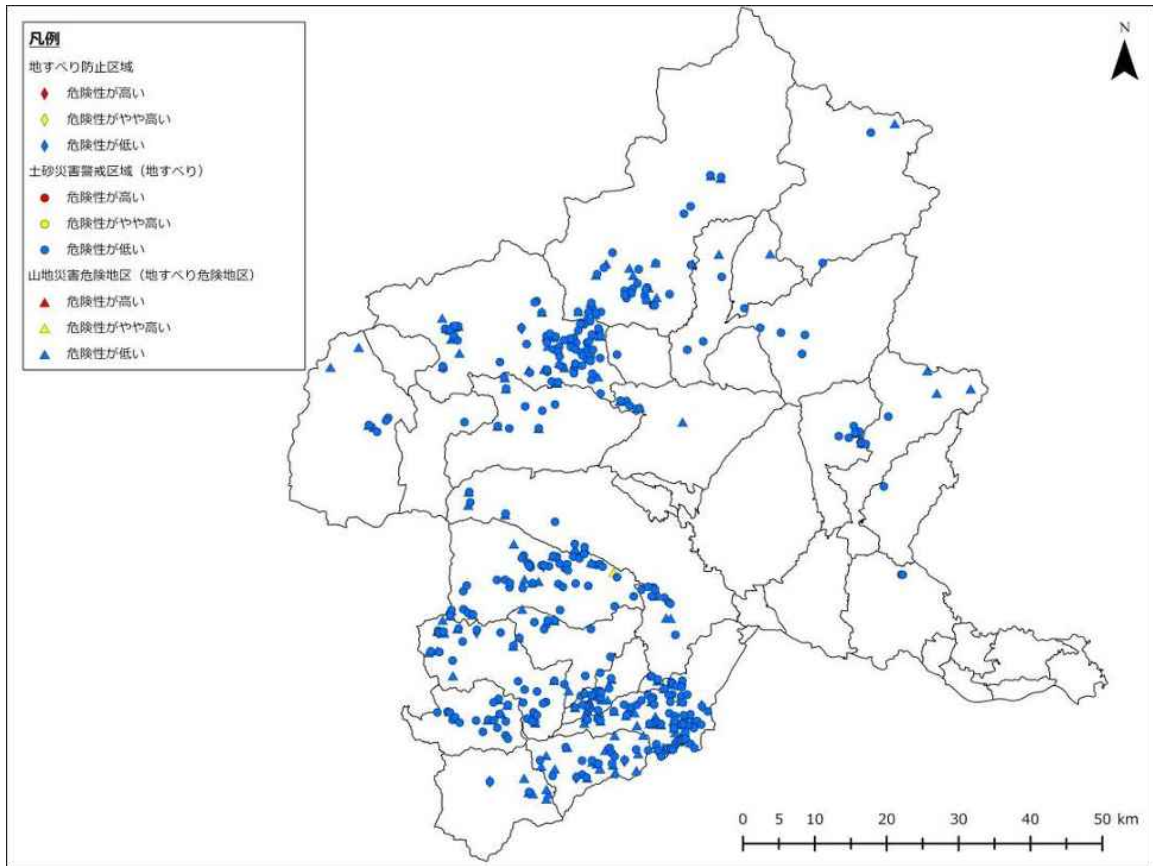


図 2-3-3-47 南牧村直下地震 土石流危険度（土砂災害警戒区域）

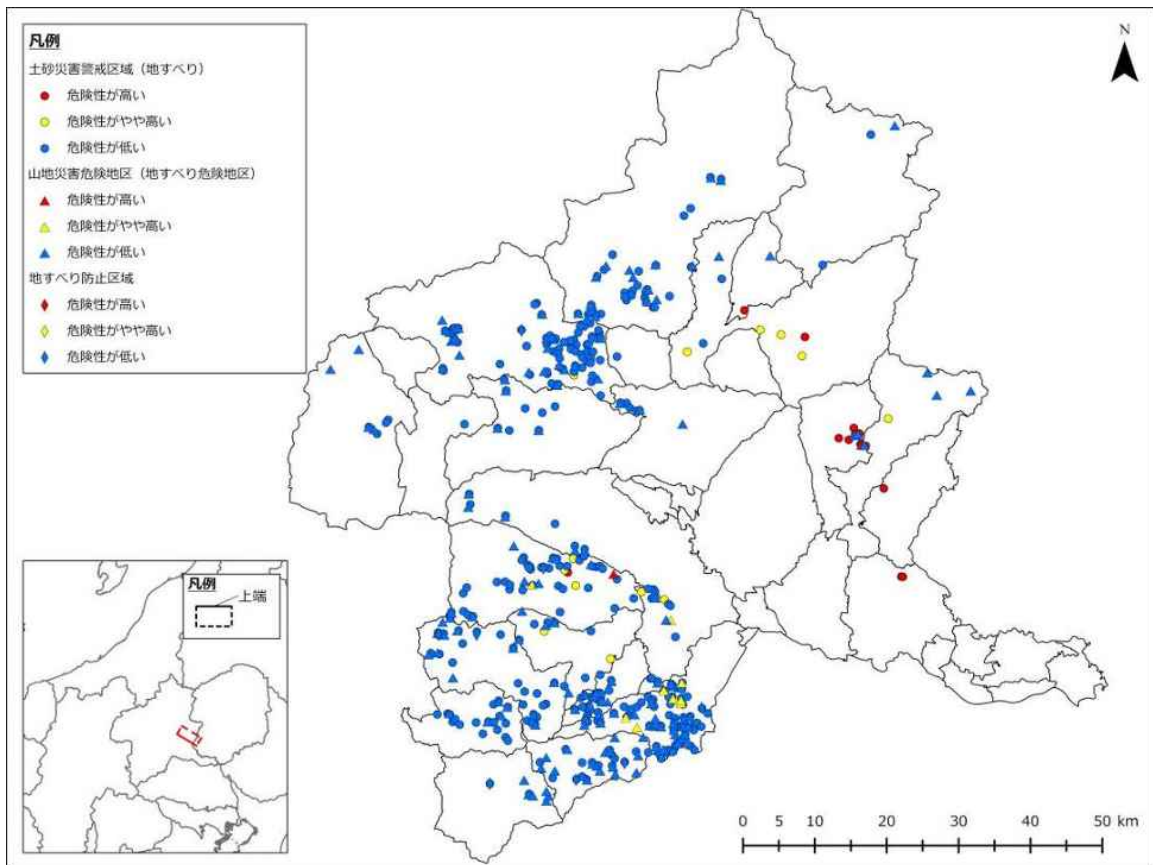


図 2-3-3-48 南牧村直下地震 土石流危険度（崩壊土砂流出危険地区）

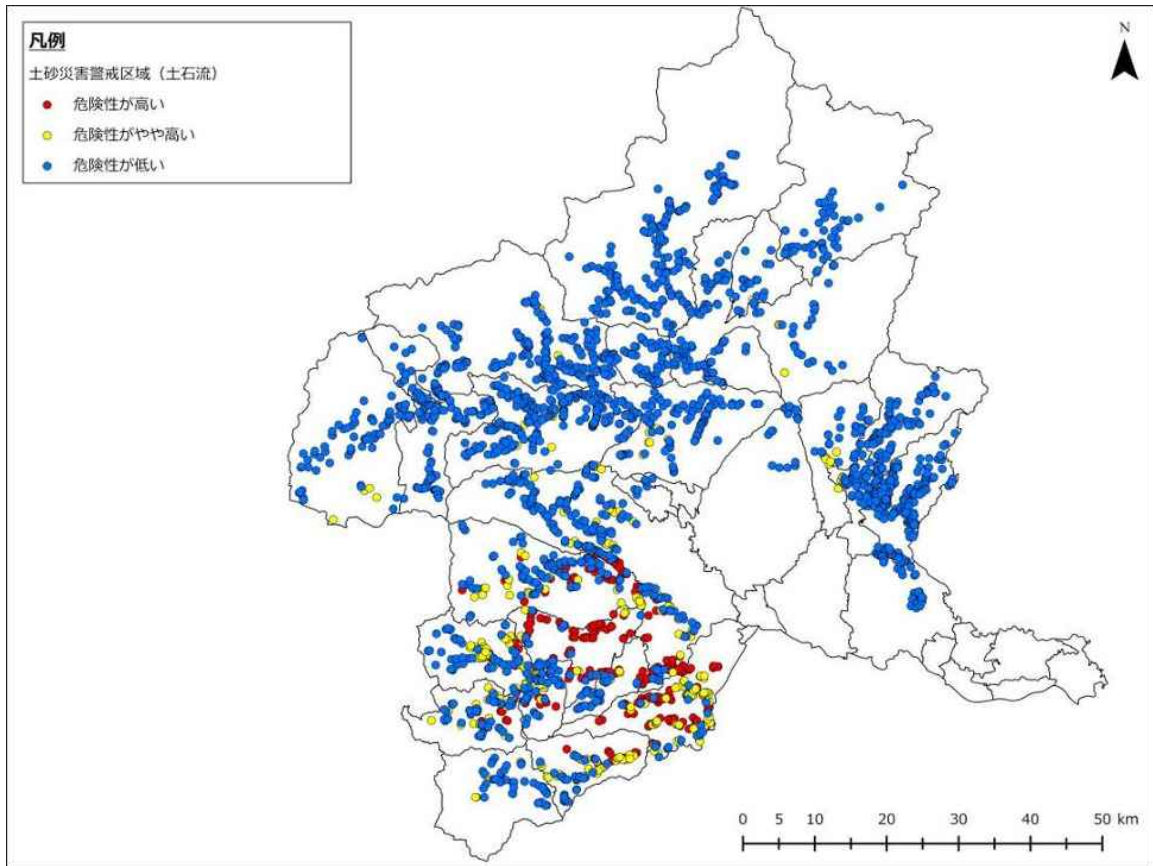


図 2-3-3-49 甘楽町直下地震 土石流危険度（土砂災害警戒区域）

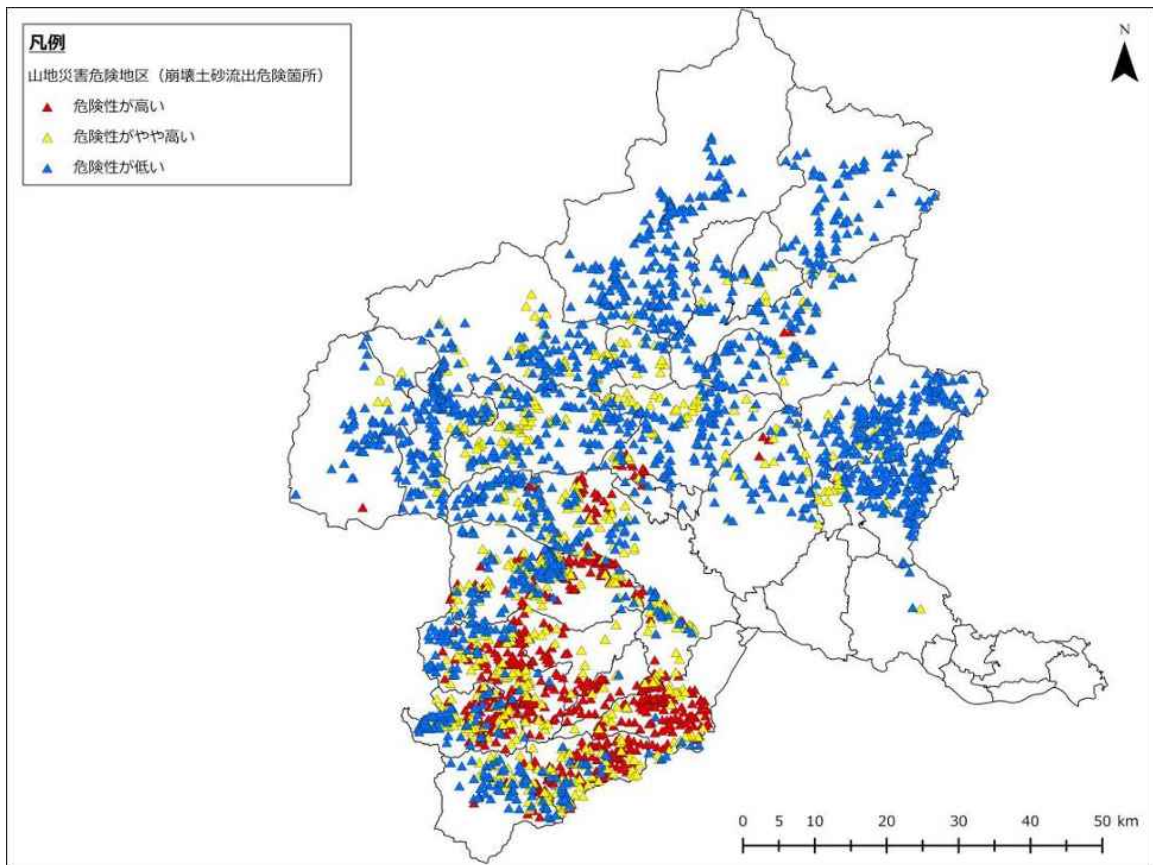


図 2-3-3-50 甘楽町直下地震 土石流危険度（崩壊土砂流出危険地区）

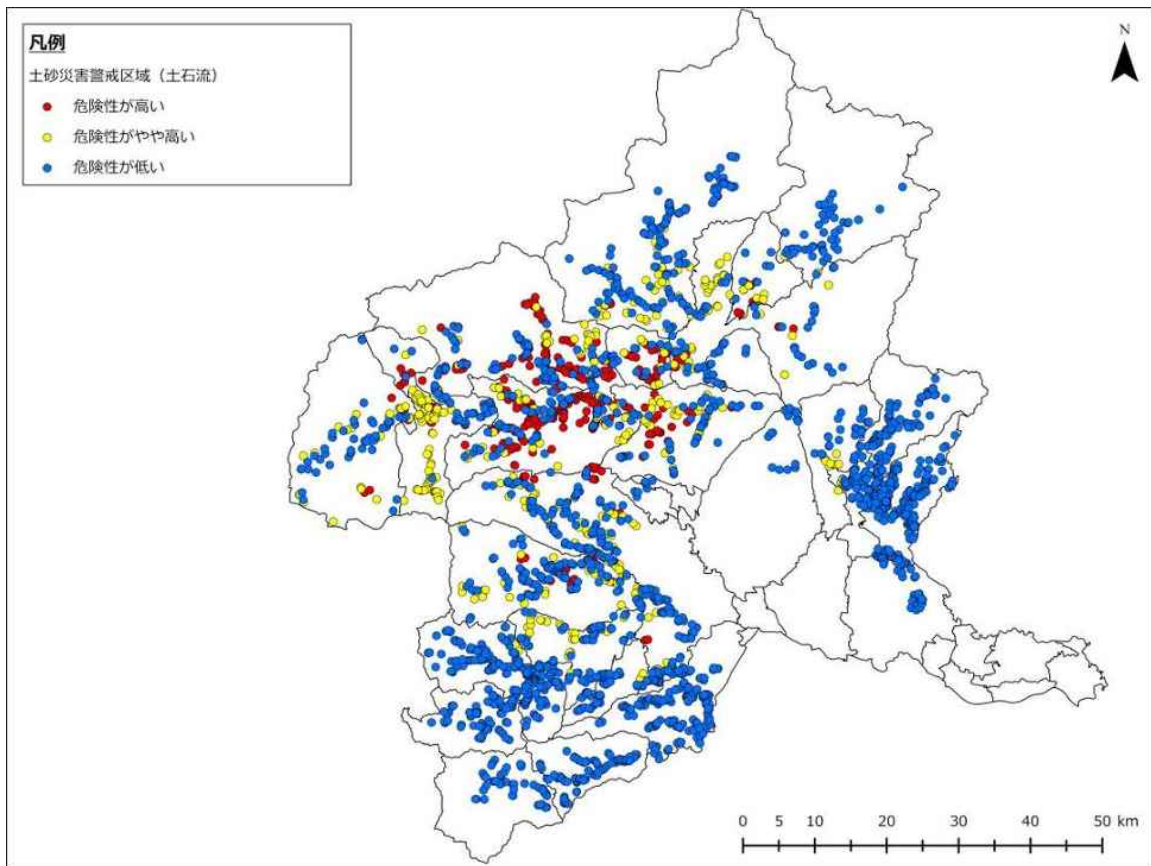


図 2-3-3-51 中之条町直下地震 土石流危険度（土砂災害警戒区域）

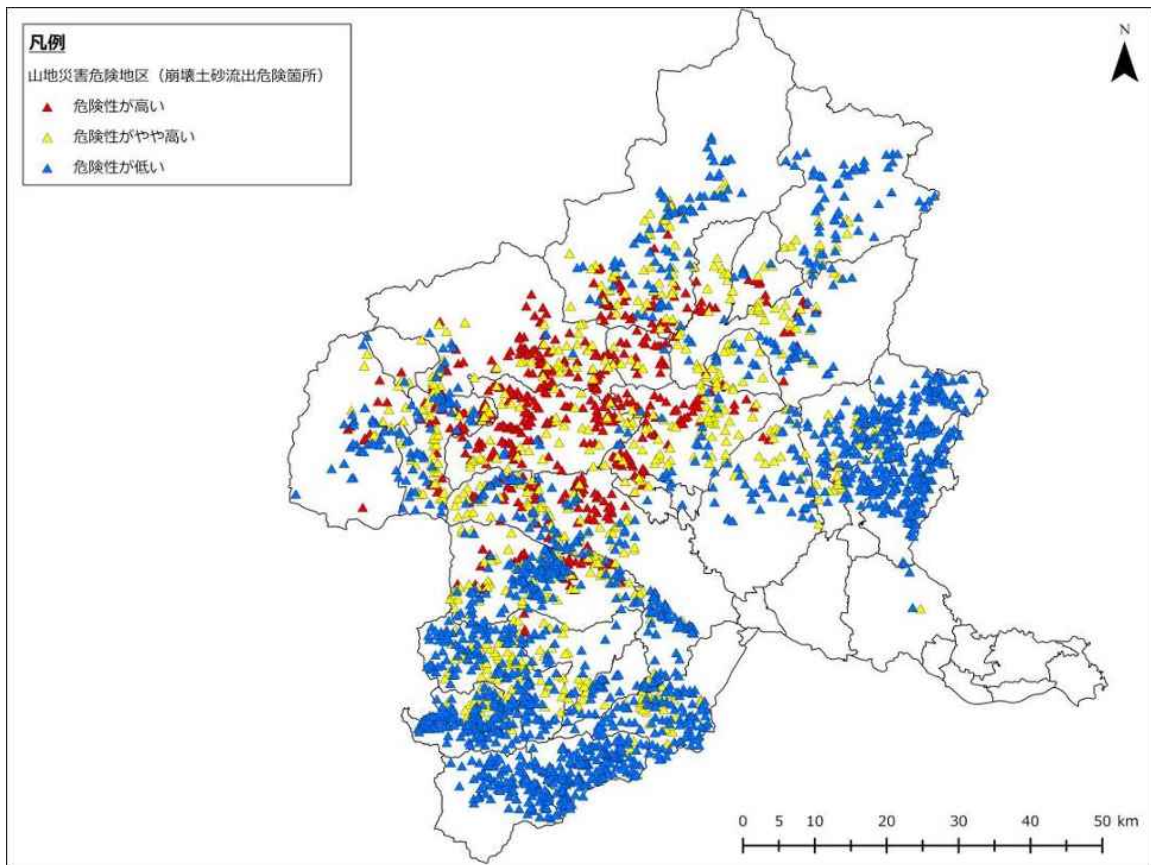


図 2-3-3-52 中之条町直下地震 土石流危険度（崩壊土砂流出危険地区）

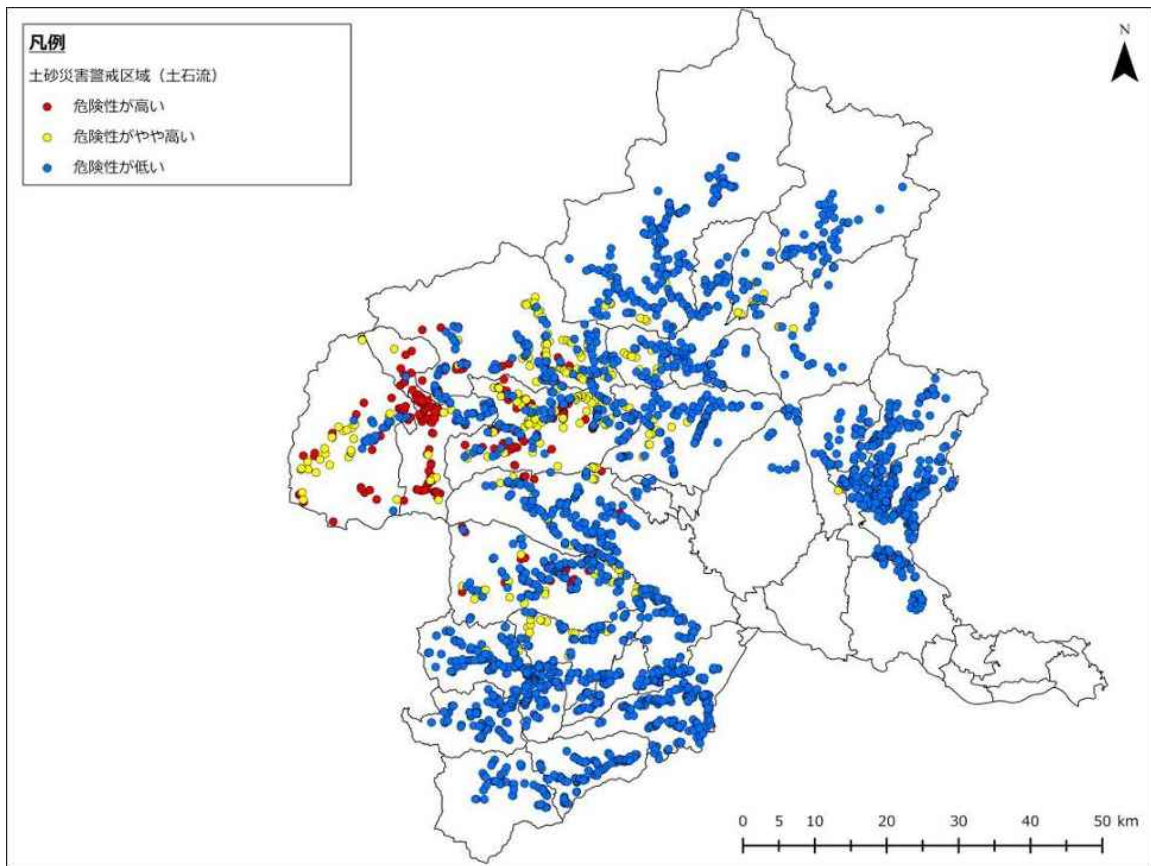


図 2-3-3-53 長野原町直下地震 土石流危険度（土砂災害警戒区域）

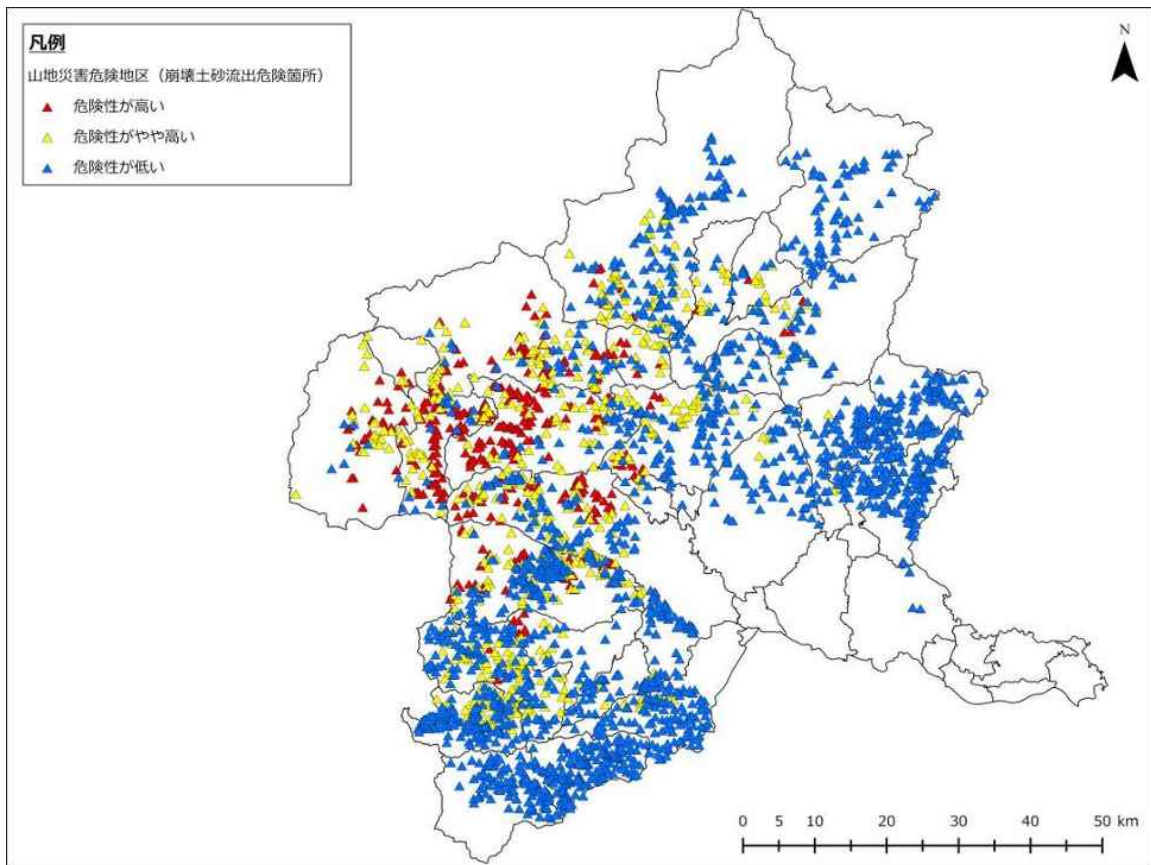


図 2-3-3-54 長野原町直下地震 土石流危険度（崩壊土砂流出危険地区）

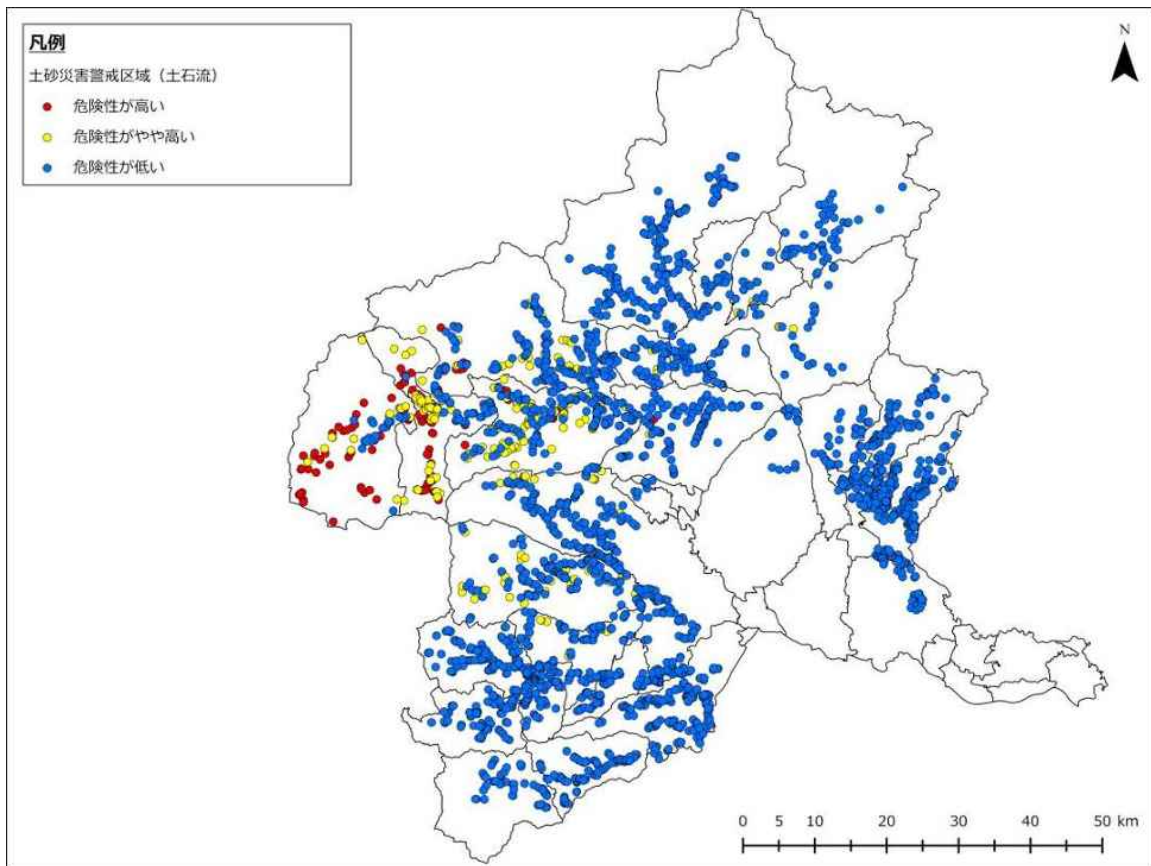


図 2-3-3-55 雫村直下地震 土石流危険度（土砂災害警戒区域）

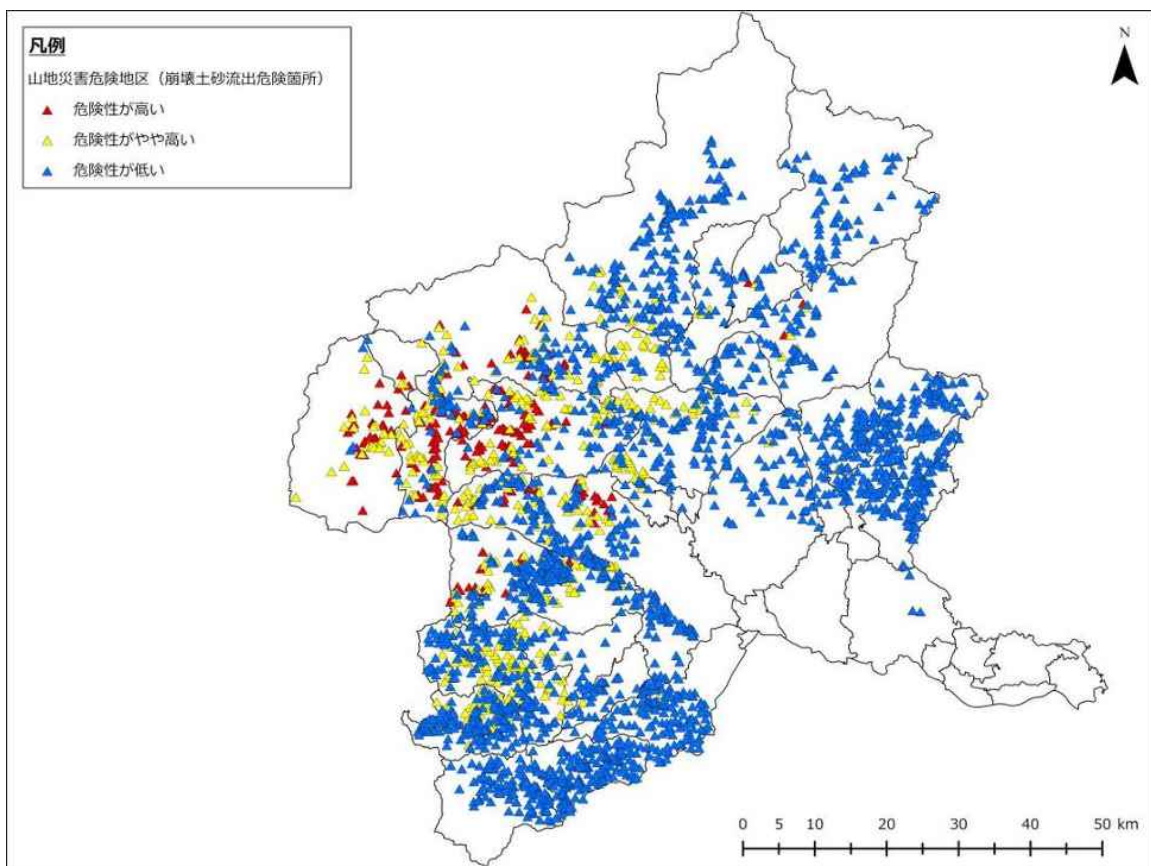


図 2-3-3-56 雫村直下地震 土石流危険度（崩壊土砂流出危険地区）

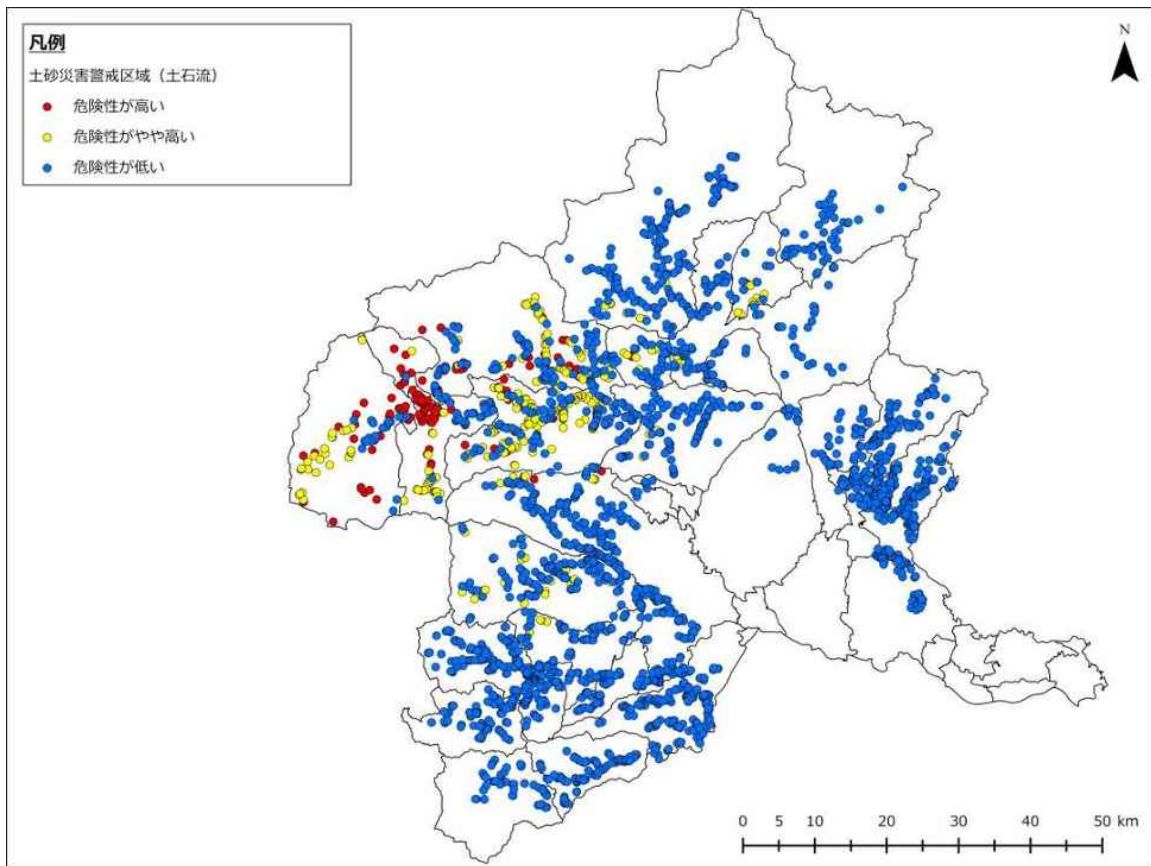


図 2-3-3-57 草津町直下地震 土石流危険度（土砂災害警戒区域）

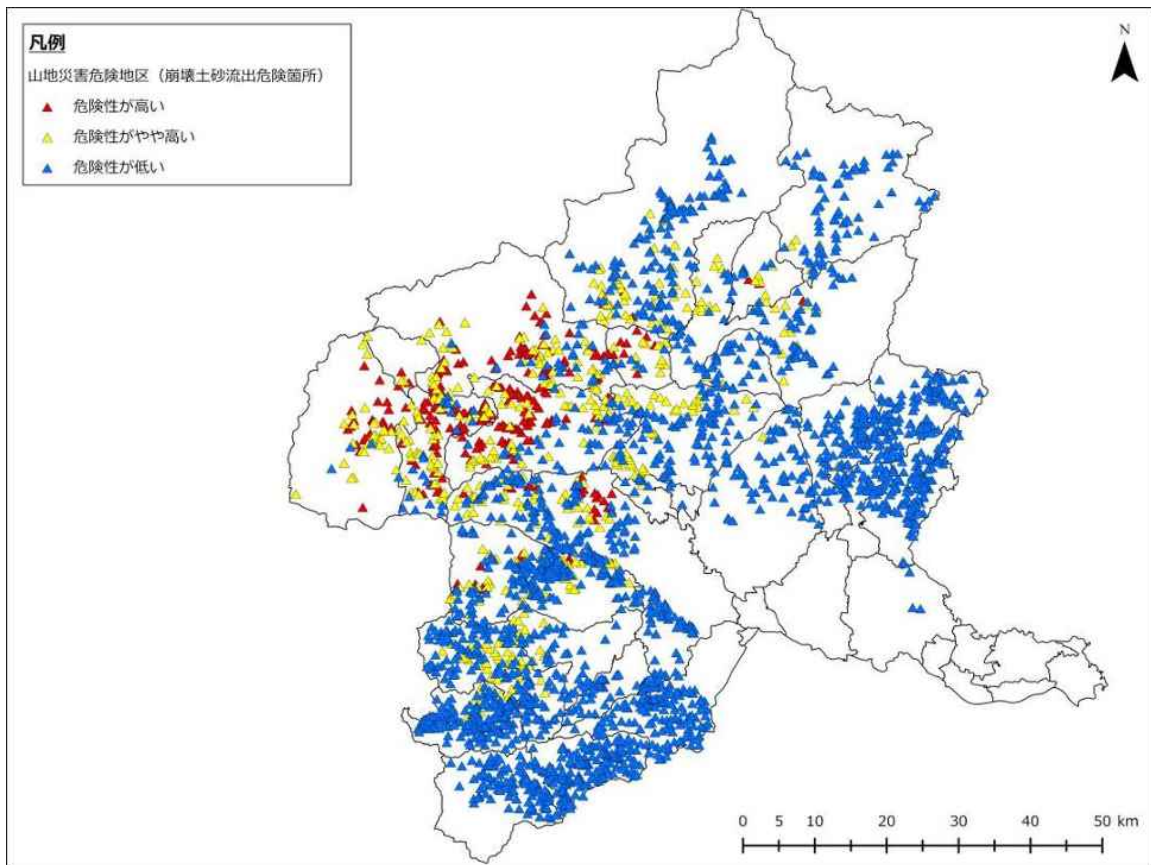


図 2-3-3-58 草津町直下地震 土石流危険度（崩壊土砂流出危険地区）

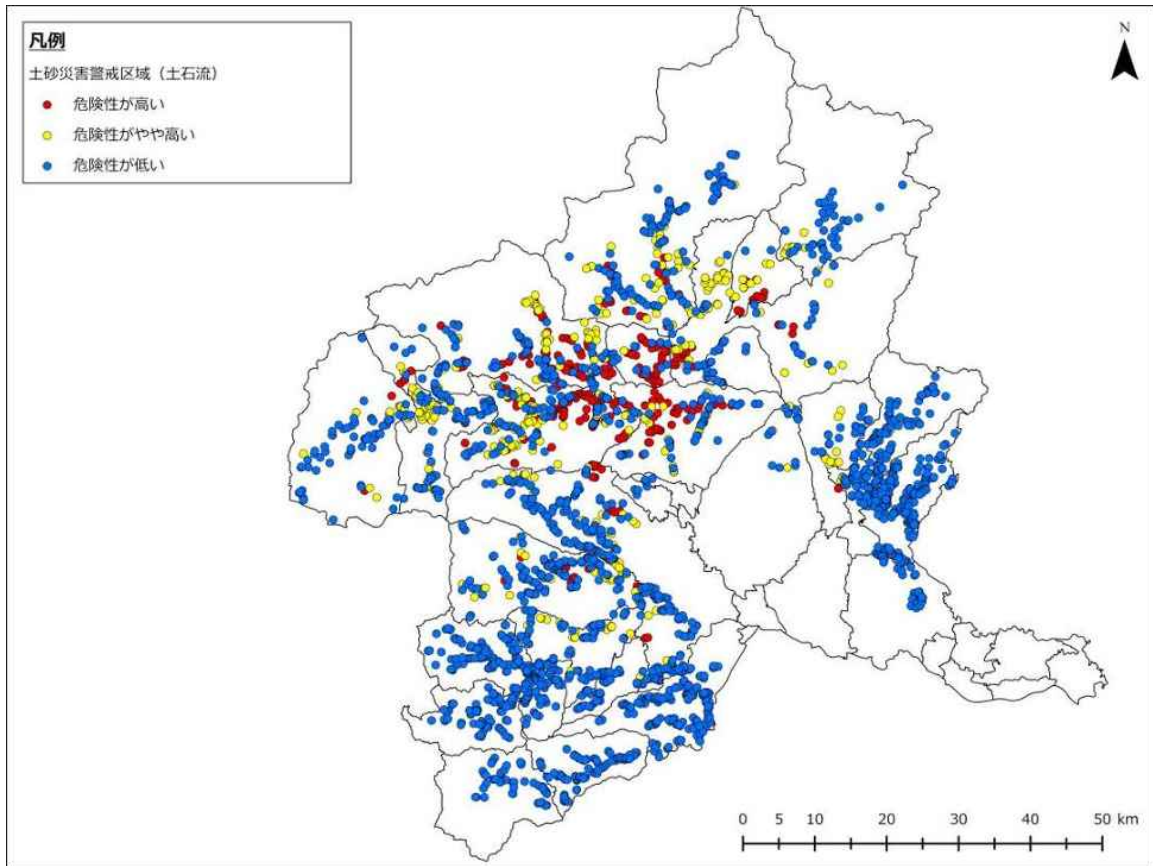


図 2-3-3-59 高山村直下地震 土石流危険度（土砂災害警戒区域）

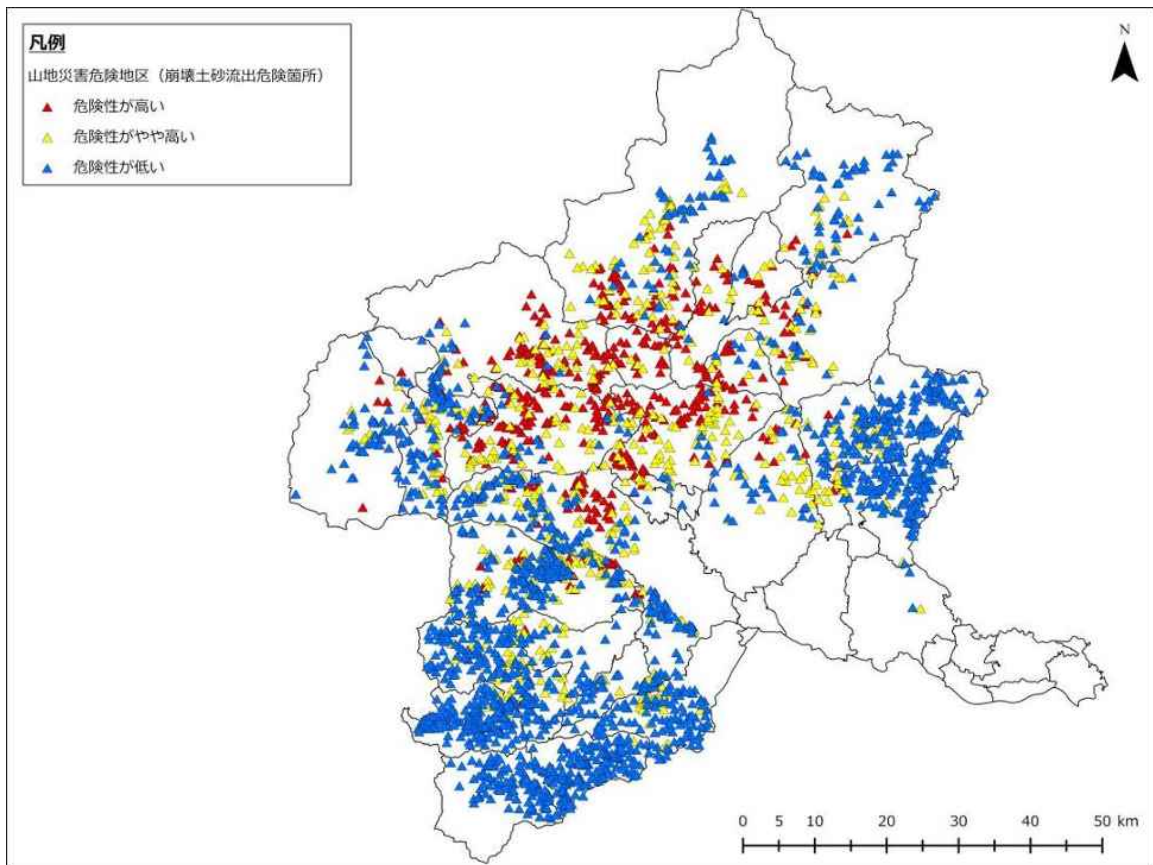


図 2-3-3-60 高山村直下地震 土石流危険度（崩壊土砂流出危険地区）

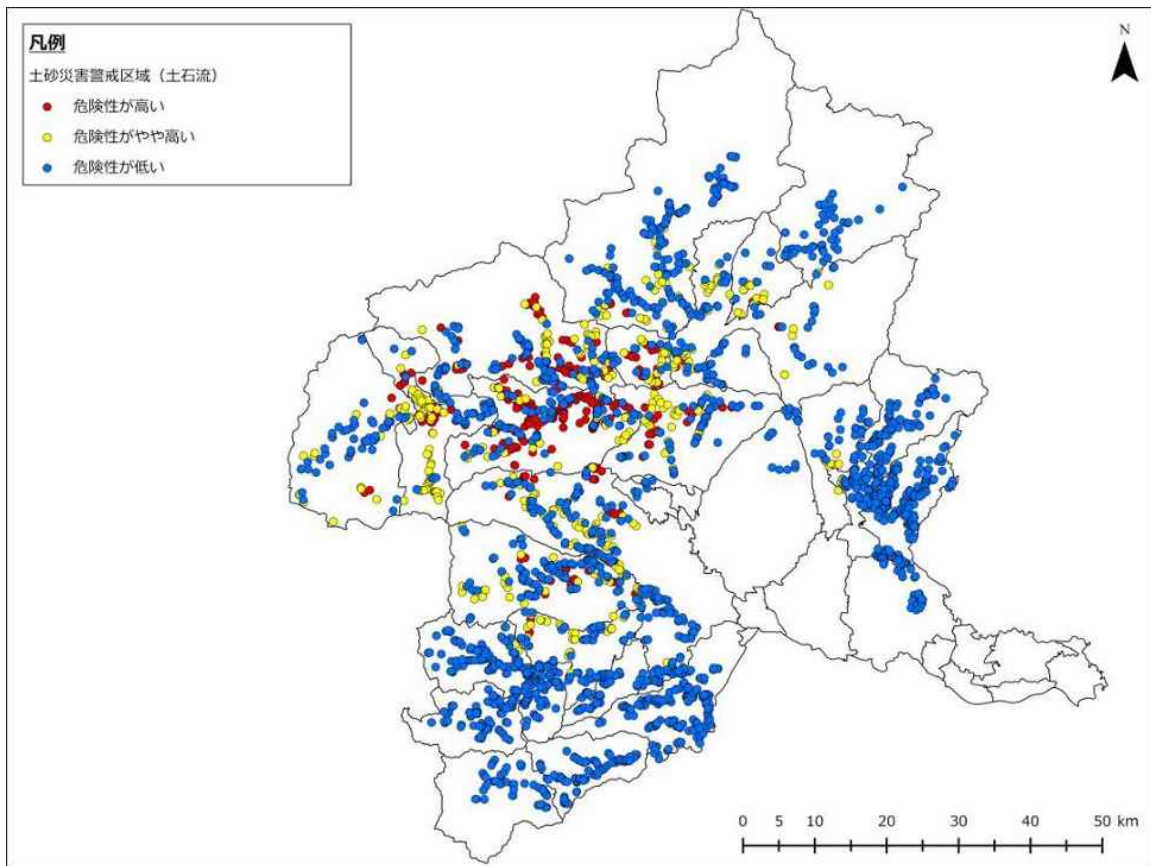


図 2-3-3-61 東吾妻町直下地震 土石流危険度（土砂災害警戒区域）

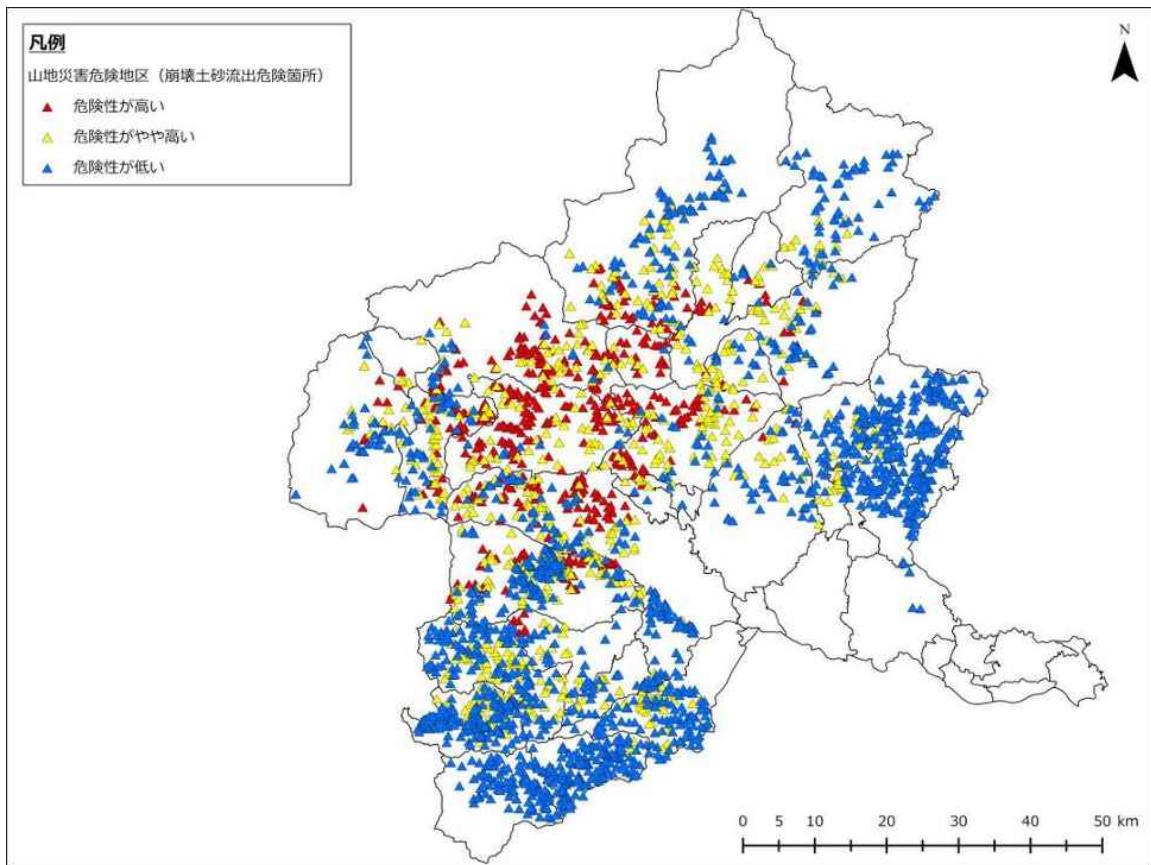


図 2-3-3-62 東吾妻町直下地震 土石流危険度（崩壊土砂流出危険地区）

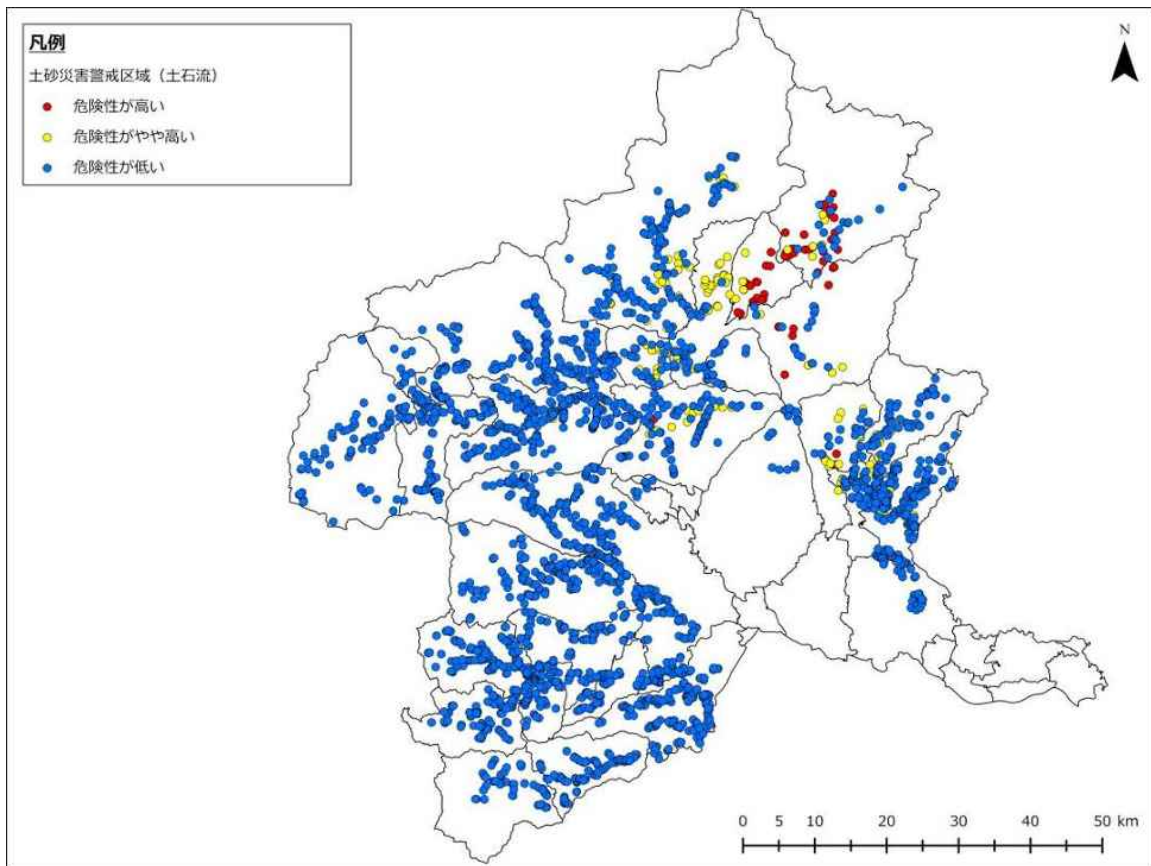


図 2-3-3-63 片品村直下地震 土石流危険度（土砂災害警戒区域）

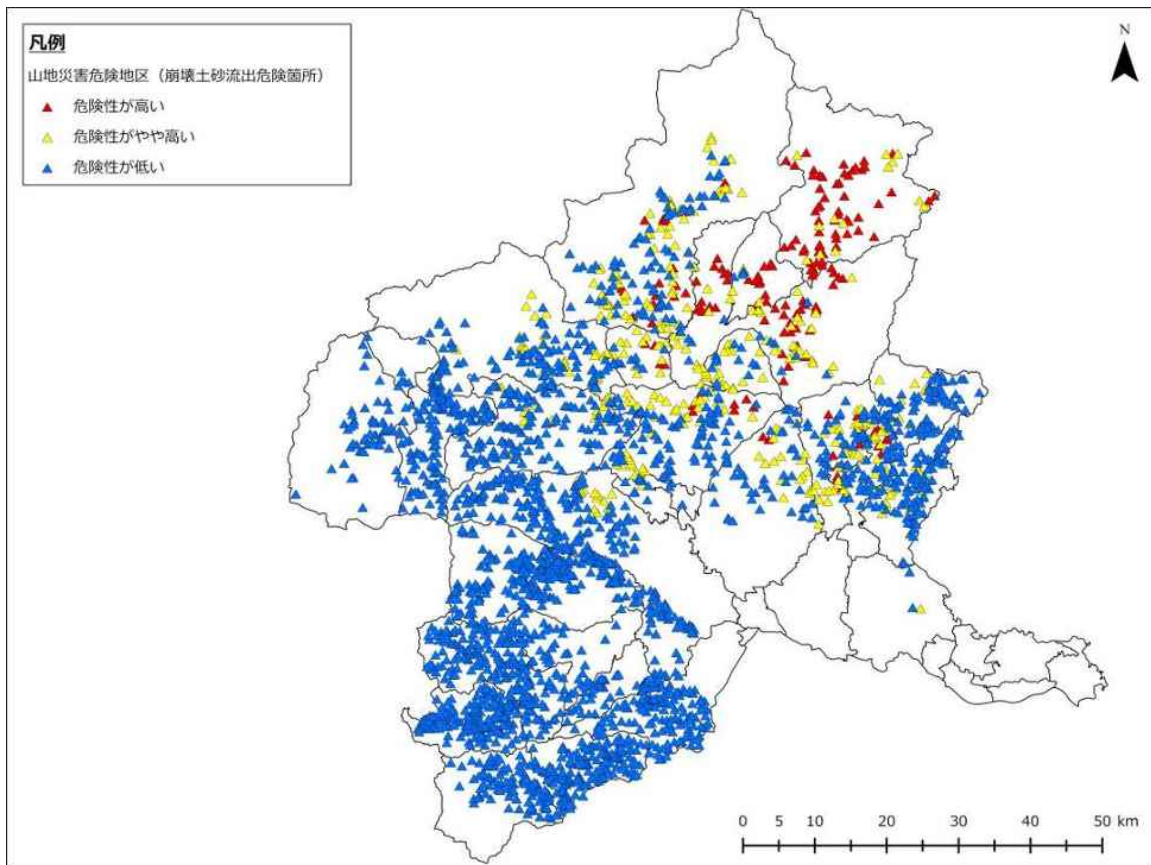


図 2-3-3-64 片品村直下地震 土石流危険度（崩壊土砂流出危険地区）

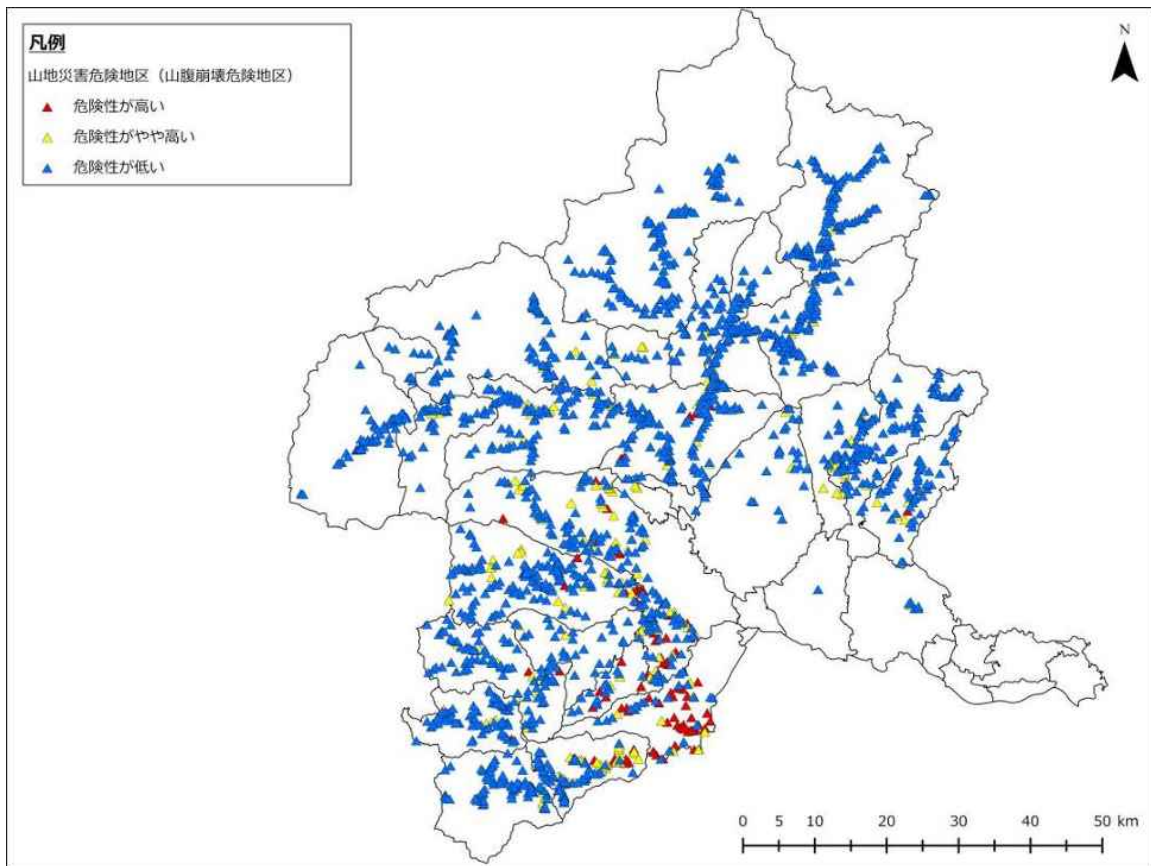


図 2-3-3-65 川場村直下地震 土石流危険度（土砂災害警戒区域）

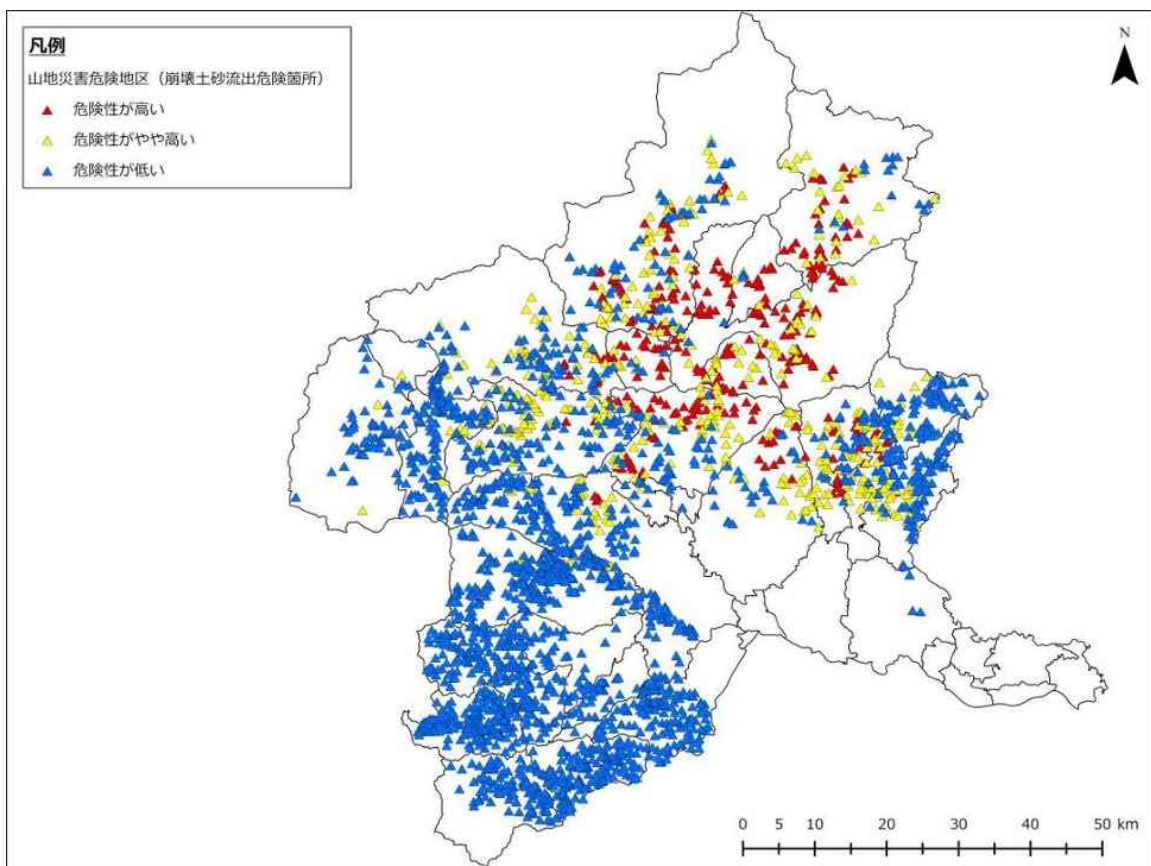


図 2-3-3-66 川場村直下地震 土石流危険度（崩壊土砂流出危険地区）

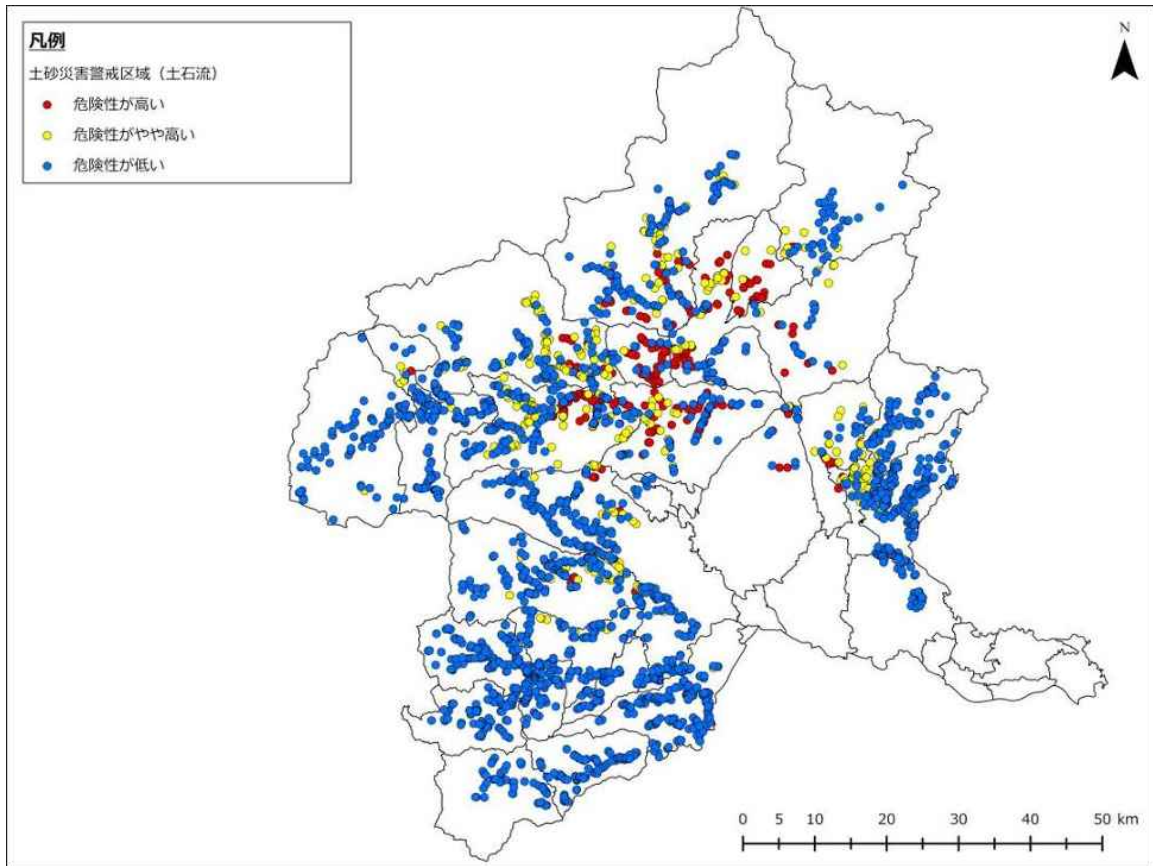


図 2-3-3-67 昭和村直下地震 土石流危険度（土砂災害警戒区域）

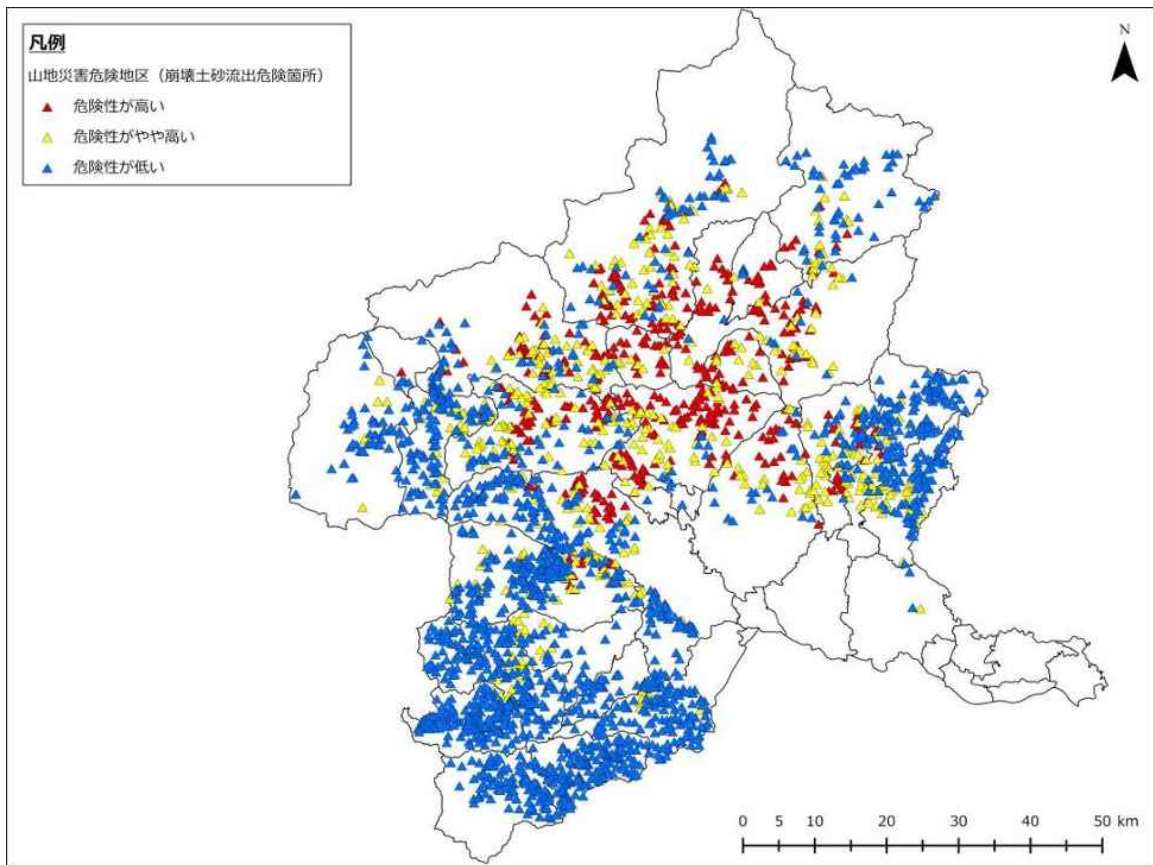


図 2-3-3-68 昭和村直下地震 土石流危険度（崩壊土砂流出危険地区）

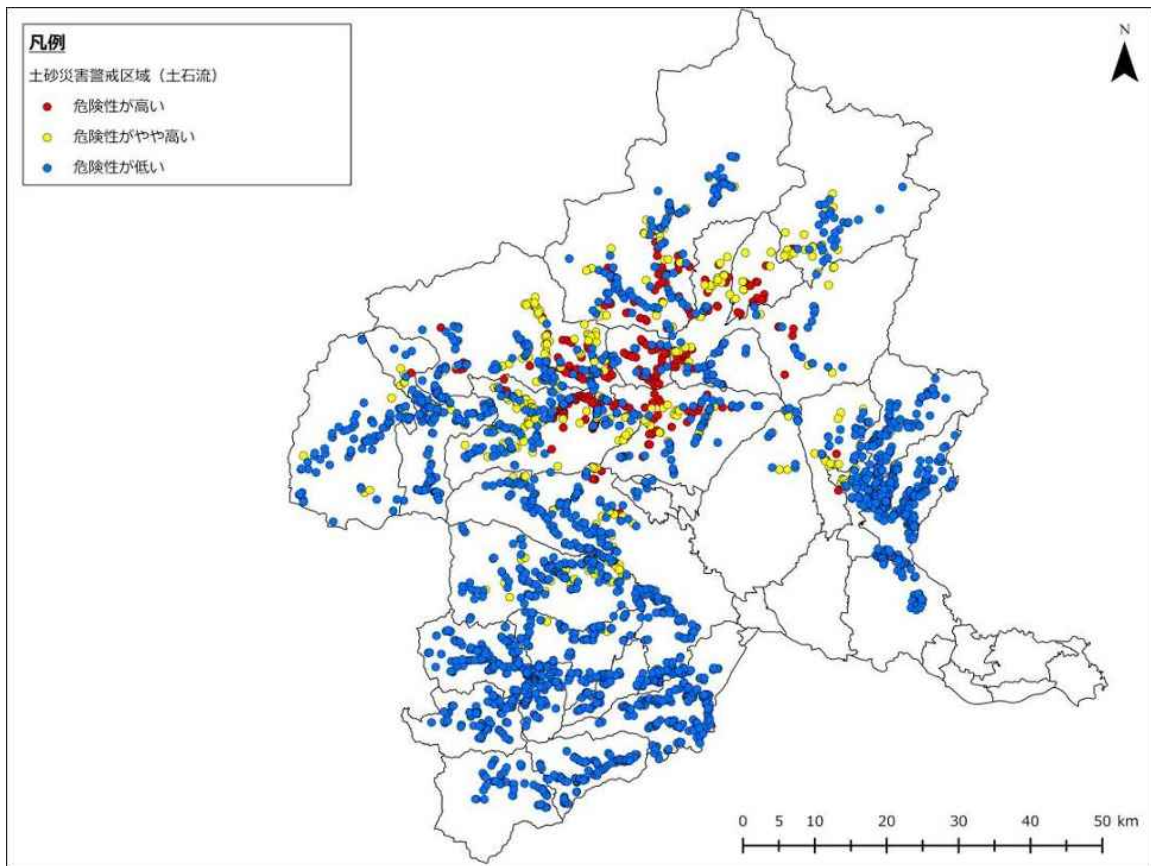


図 2-3-3-69 みなかみ町直下地震 土石流危険度（土砂災害警戒区域）

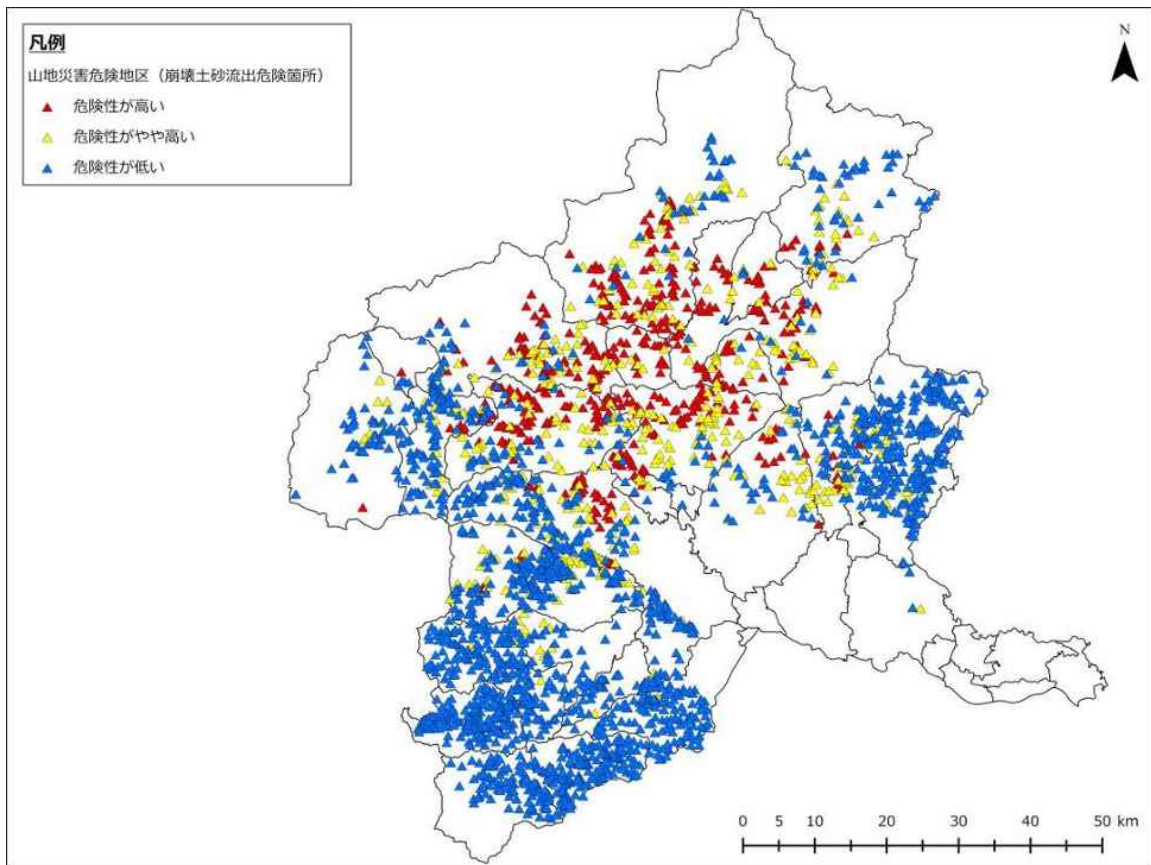


図 2-3-3-70 みなかみ町直下地震 土石流危険度（崩壊土砂流出危険地区）

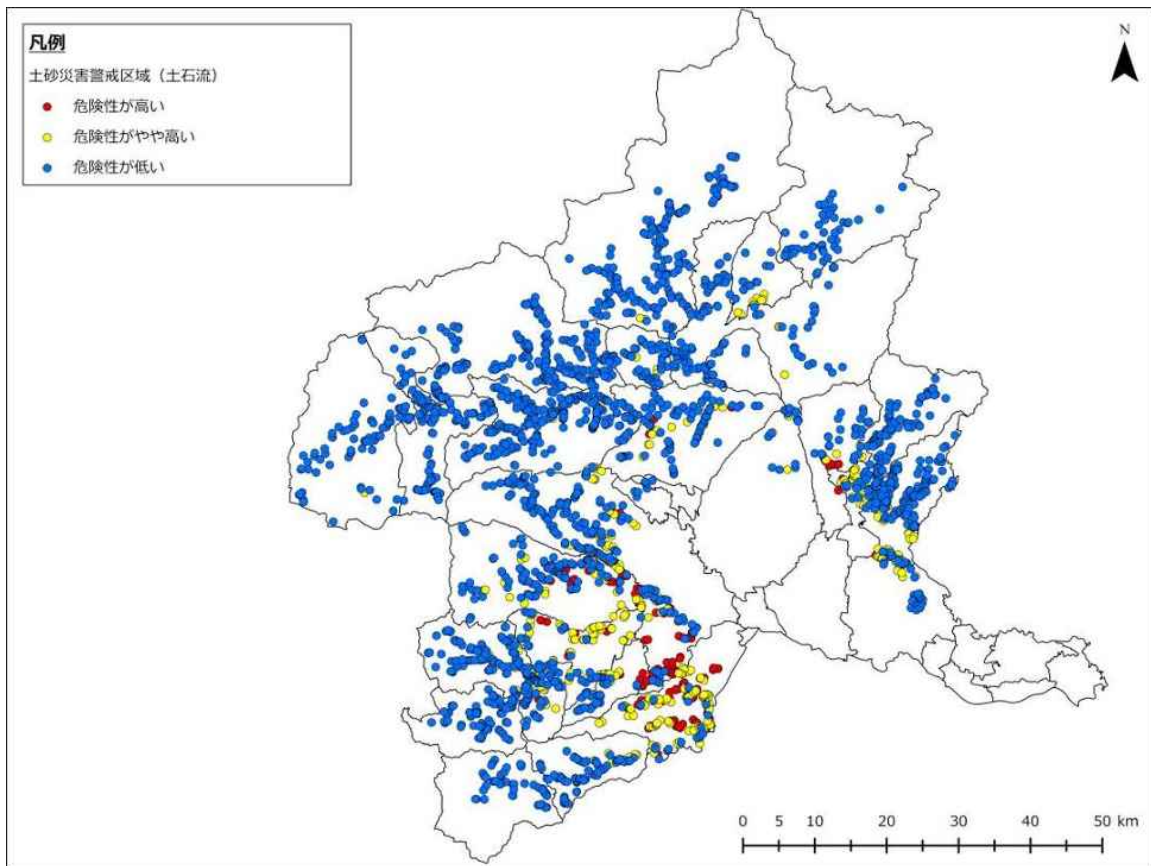


図 2-3-3-71 玉村町直下地震 土石流危険度（土砂災害警戒区域）

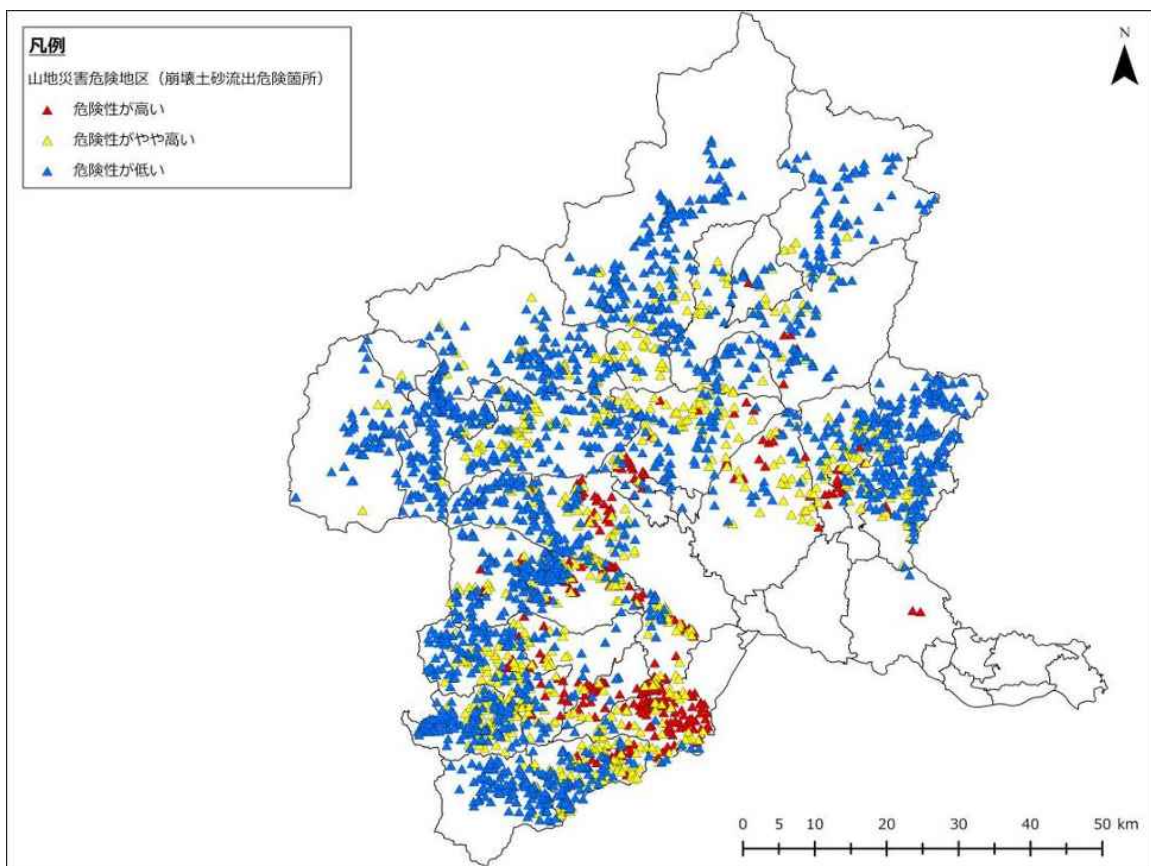


図 2-3-3-72 玉村町直下地震 土石流危険度（崩壊土砂流出危険地区）

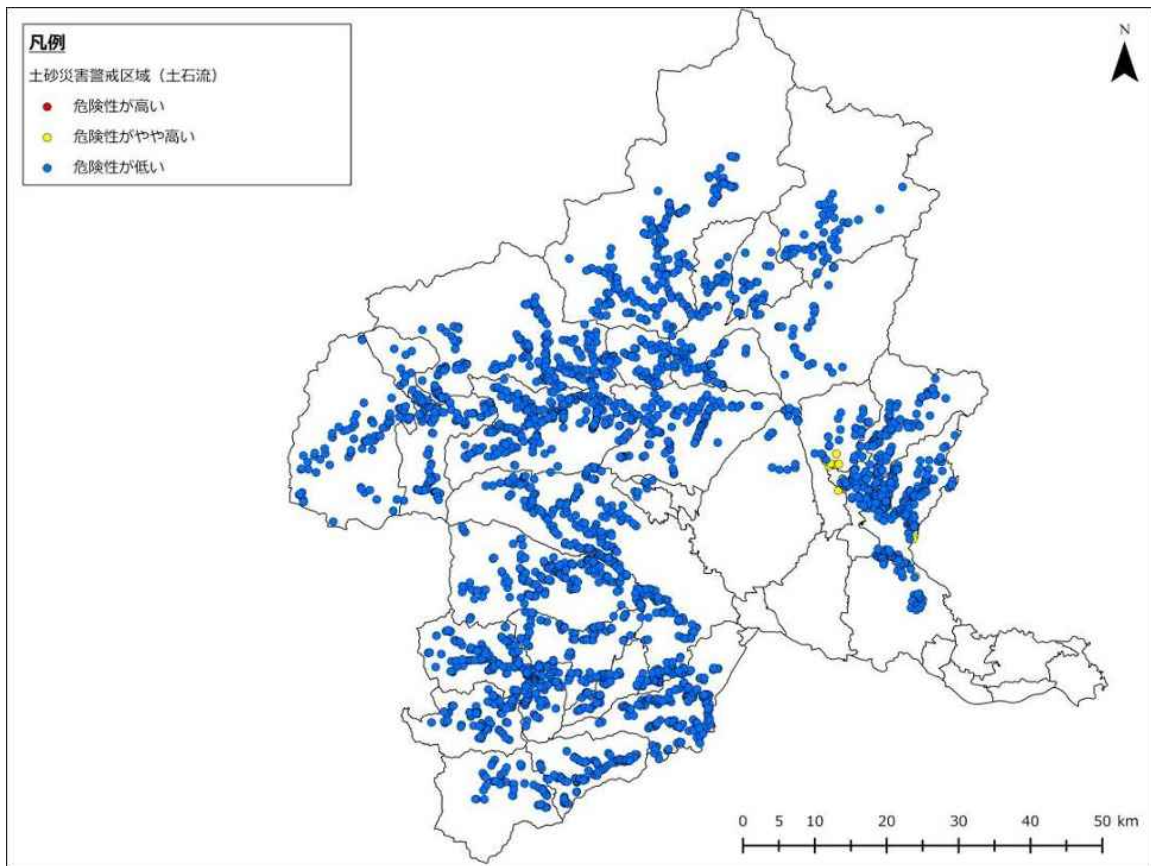


図 2-3-3-73 板倉町直下地震 土石流危険度（土砂災害警戒区域）

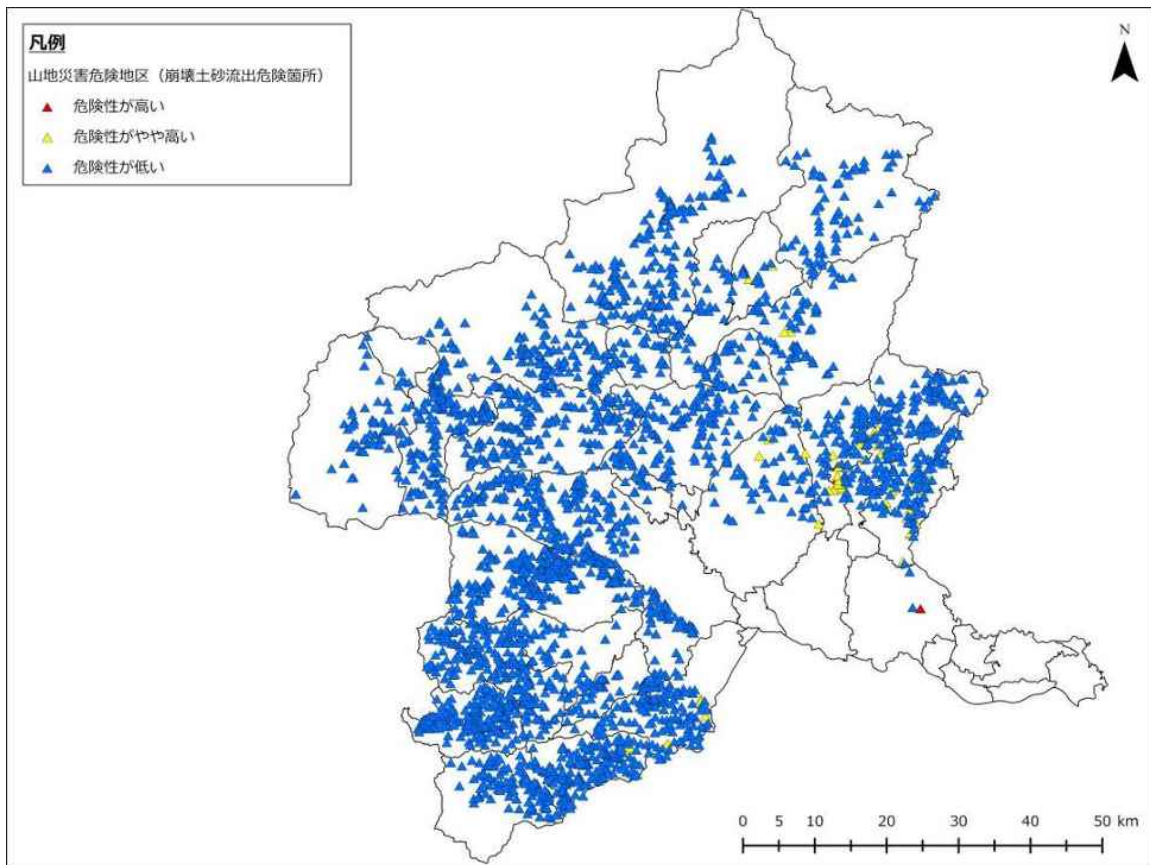


図 2-3-3-74 板倉町直下地震 土石流危険度（崩壊土砂流出危険地区）

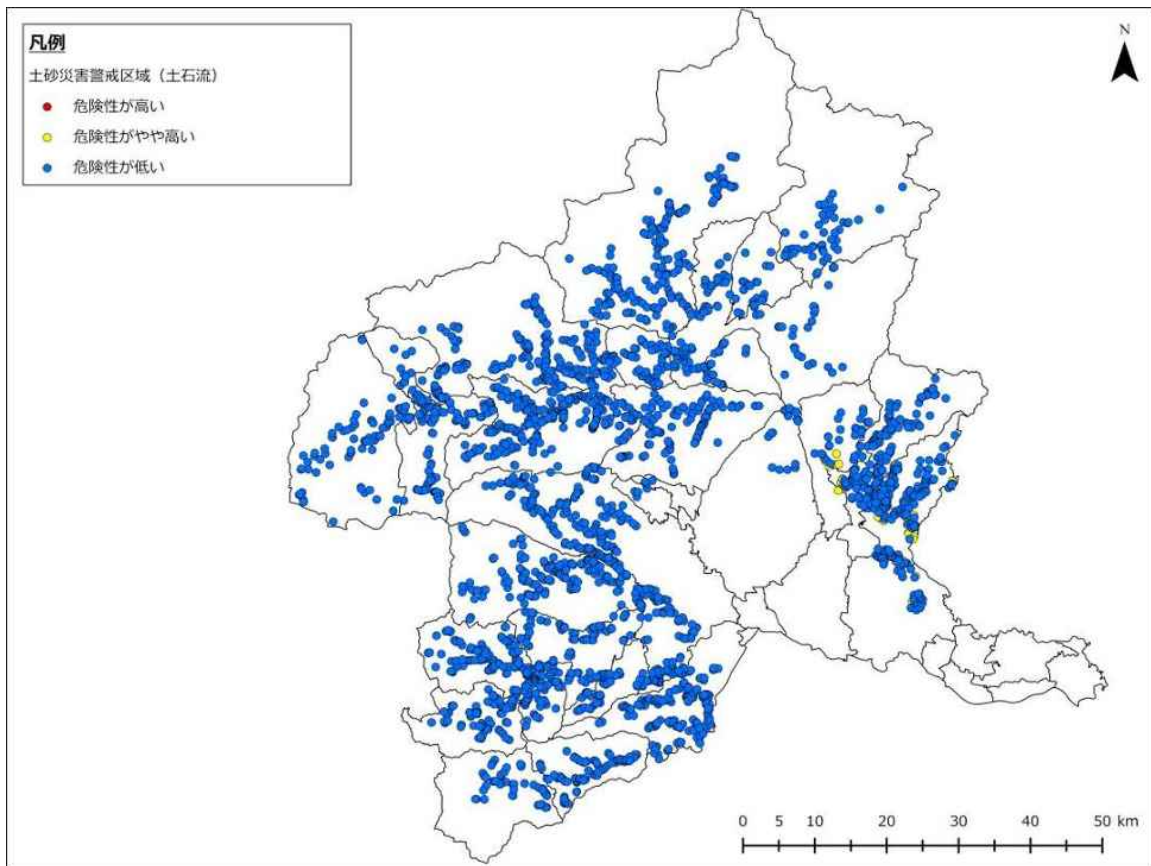


図 2-3-3-75 明和町直下地震 土石流危険度（土砂災害警戒区域）

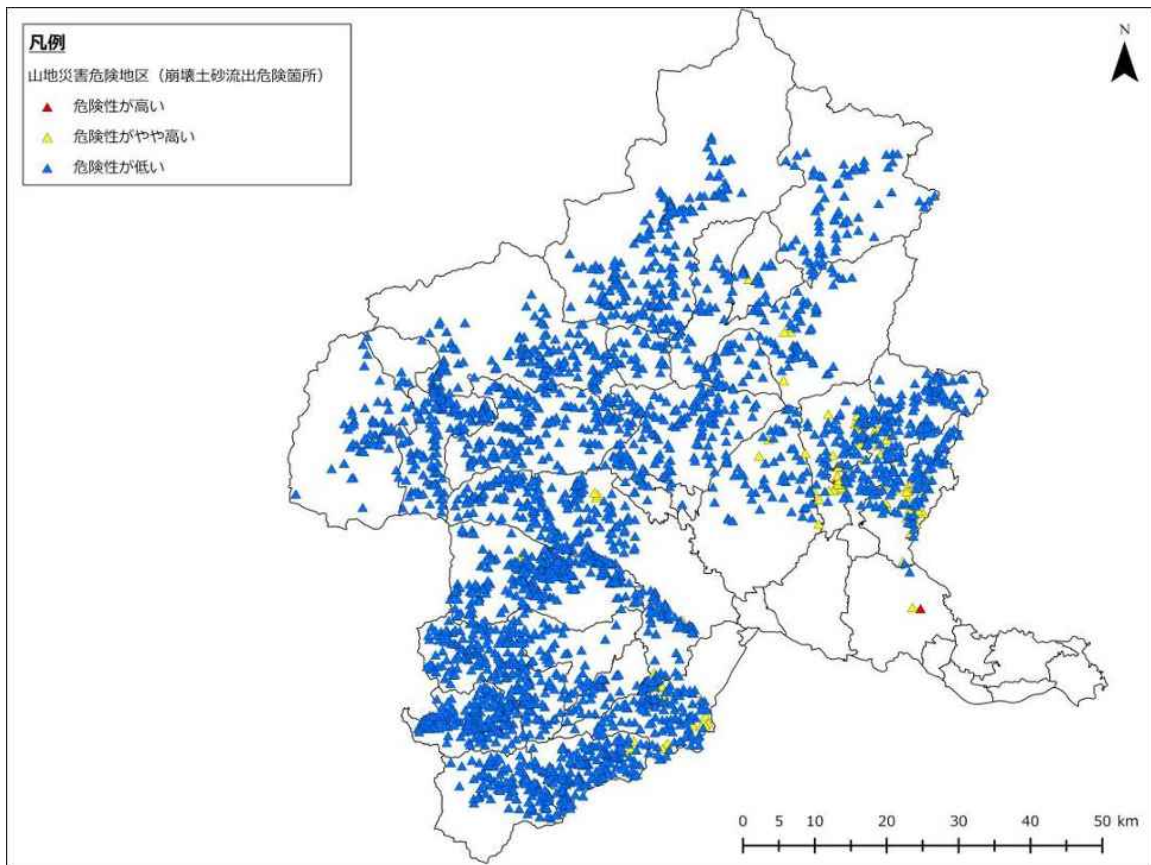


図 2-3-3-76 明和町直下地震 土石流危険度（崩壊土砂流出危険地区）

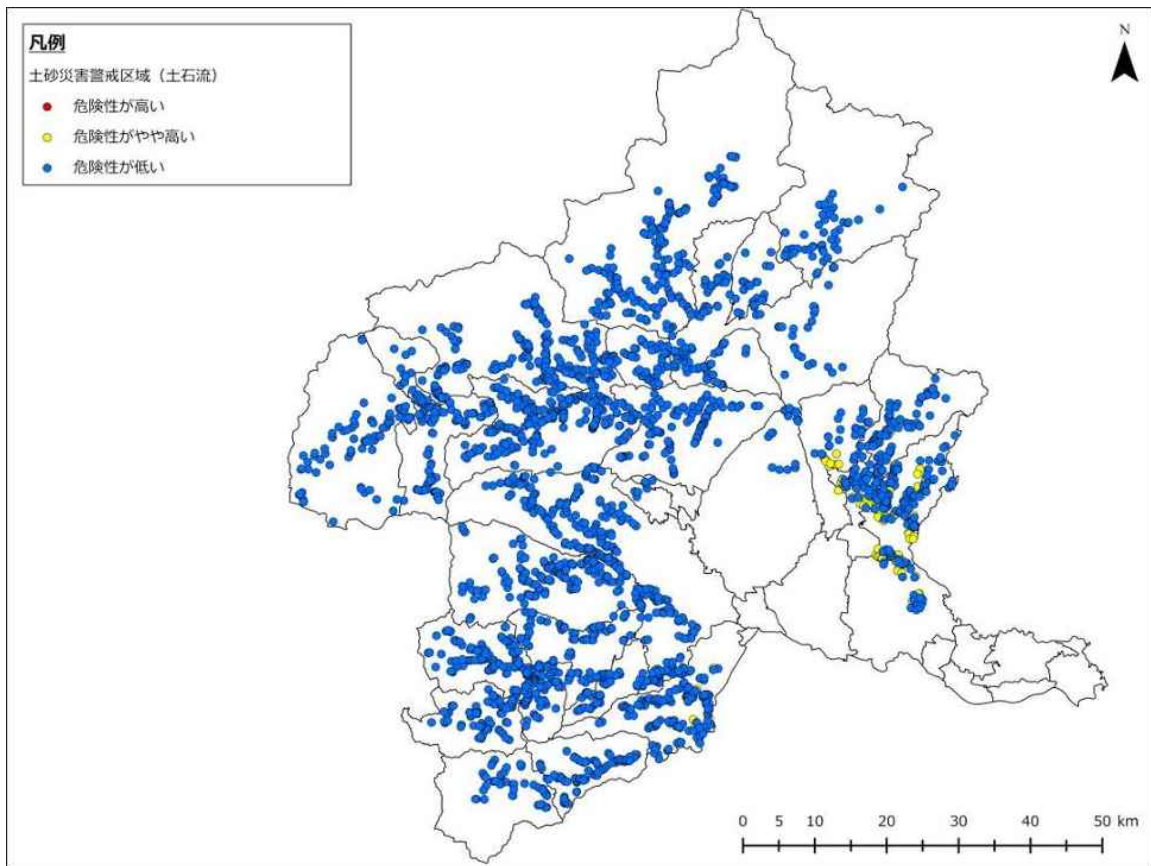


図 2-3-3-77 千代田町直下地震 土石流危険度（土砂災害警戒区域）

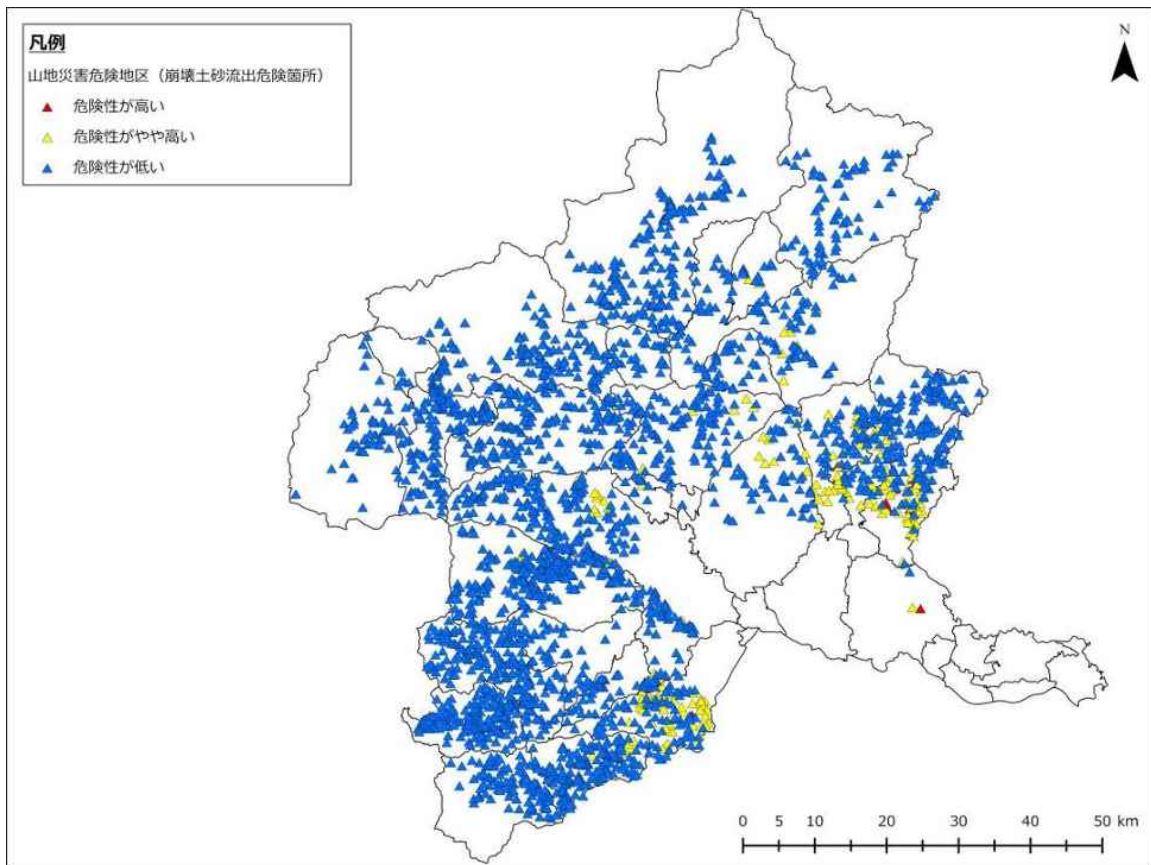


図 2-3-3-78 千代田町直下地震 土石流危険度（崩壊土砂流出危険地区）

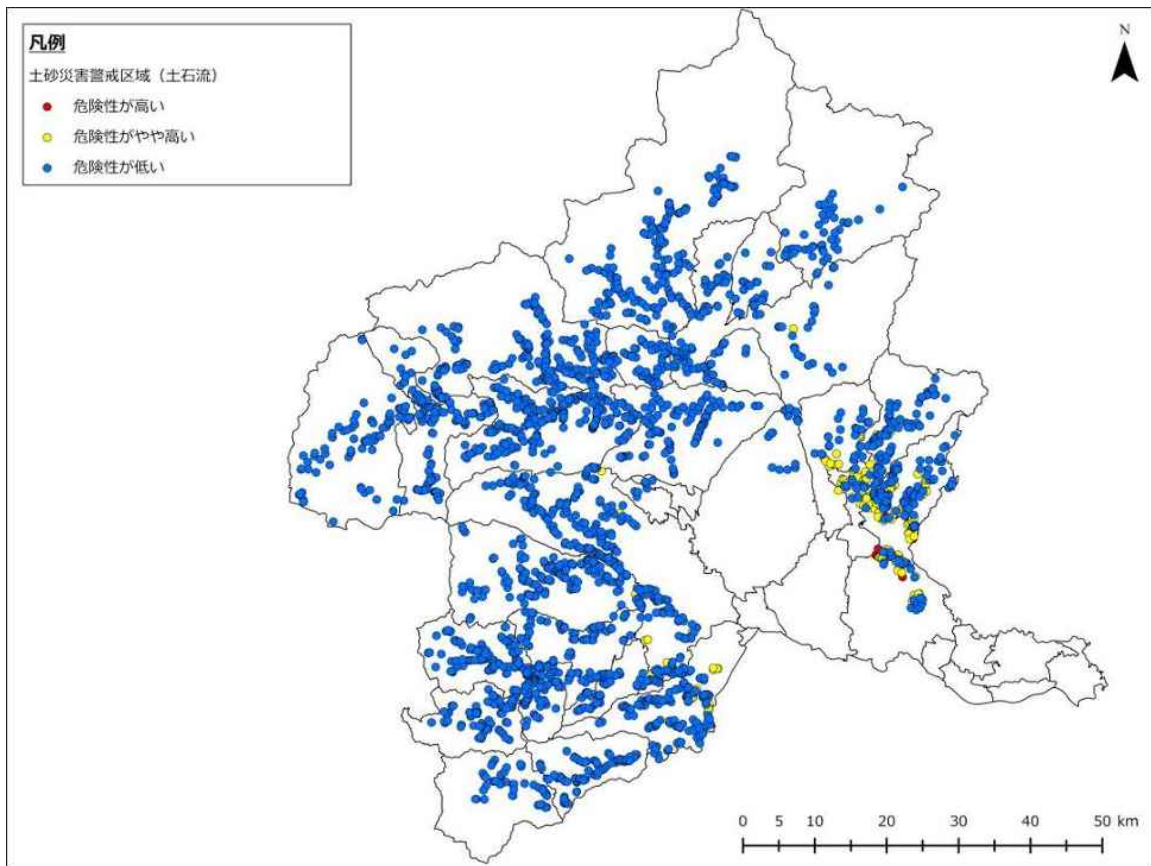


図 2-3-3-79 大泉町直下地震 土石流危険度（土砂災害警戒区域）

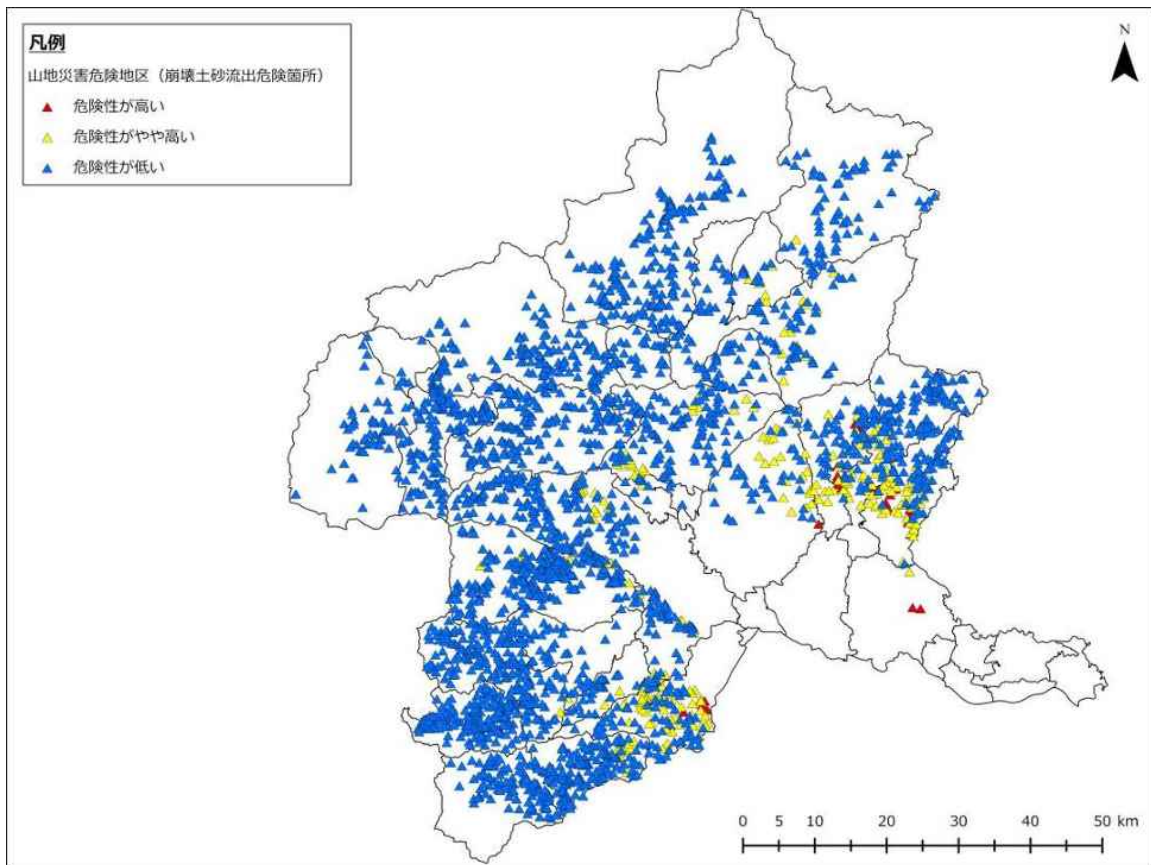


図 2-3-3-80 大泉町直下地震 土石流危険度（崩壊土砂流出危険地区）

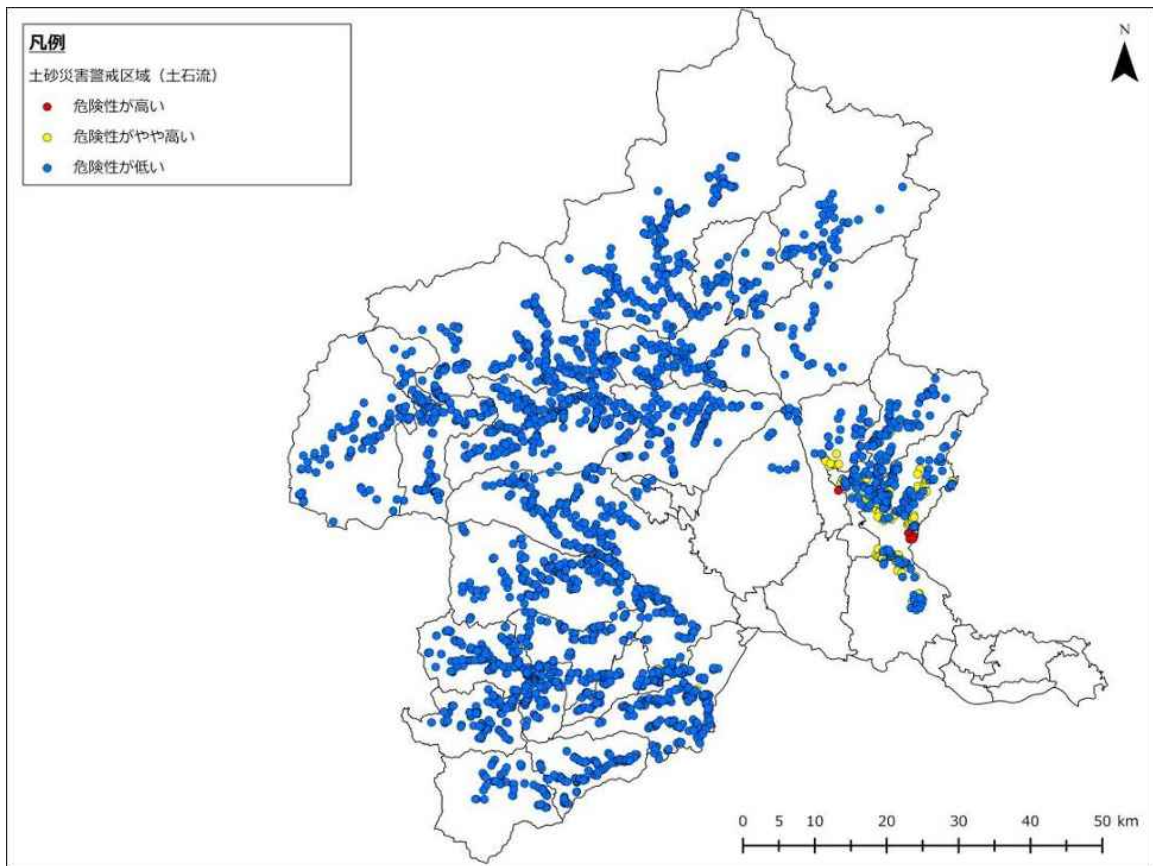


図 2-3-3-81 邑楽町直下地震 土石流危険度（土砂災害警戒区域）

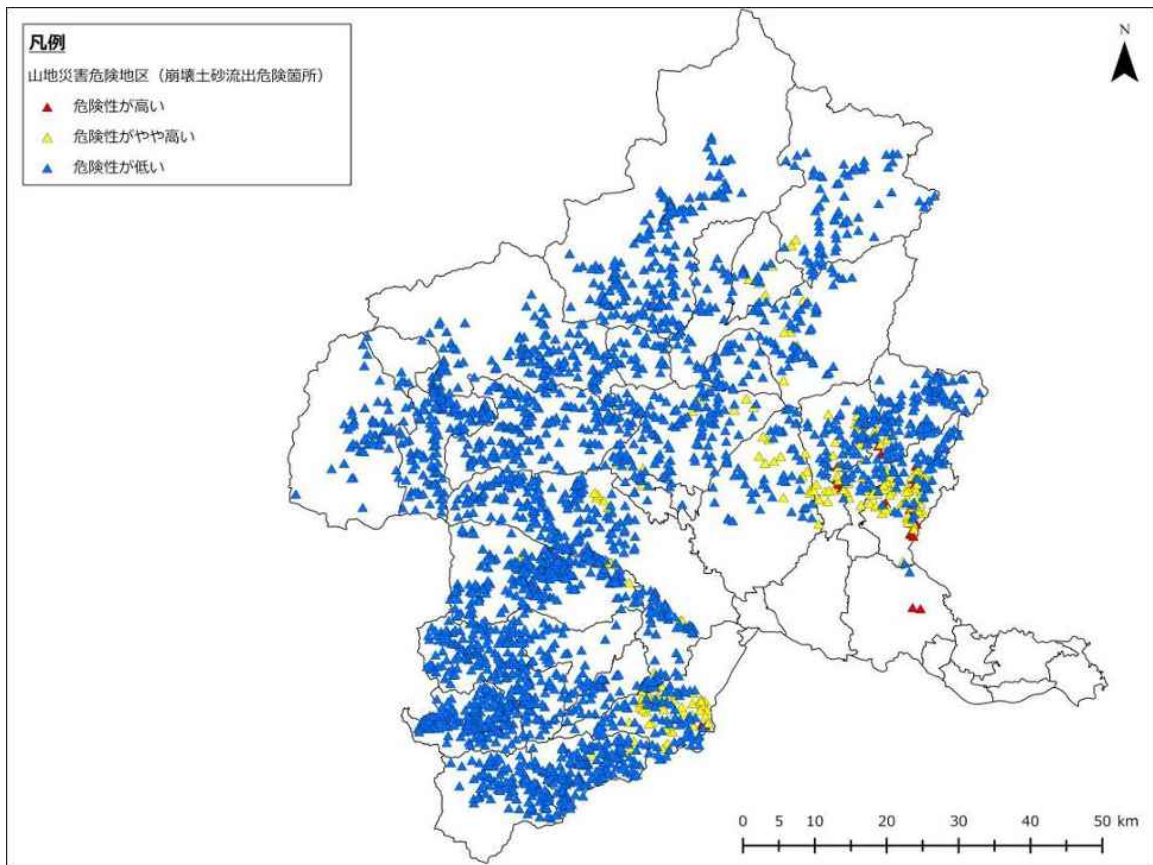


図 2-3-3-82 邑楽町直下地震 土石流危険度（崩壊土砂流出危険地区）

4 雪崩危険度分布図

雪崩危険度分布図を示す。図番号は以下に示すとおり。

雪崩危険度分布図の図番号一覧

想定地震名	図番号
深谷断層帯・綾瀬川断層の地震	図 2-3-4-1
太田断層の地震	図 2-3-4-2
片品川左岸断層の地震	図 2-3-4-3
大久保断層の地震	図 2-3-4-4
六日町断層帯の地震	図 2-3-4-5
長野盆地西縁断層帯の地震	図 2-3-4-6
前橋市直下地震	図 2-3-4-7
高崎市直下地震	図 2-3-4-8
桐生市直下地震	図 2-3-4-9
伊勢崎市直下地震	図 2-3-4-10
太田市直下地震	図 2-3-4-11
沼田市直下地震	図 2-3-4-12
館林市直下地震	図 2-3-4-13
渋川市直下地震	図 2-3-4-14
藤岡市直下地震	図 2-3-4-15
富岡市直下地震	図 2-3-4-16
安中市直下地震	図 2-3-4-17
みどり市直下地震	図 2-3-4-18
榛東村直下地震	図 2-3-4-19
吉岡町直下地震	図 2-3-4-20
上野村直下地震	図 2-3-4-21
神流町直下地震	図 2-3-4-22
下仁田町直下地震	図 2-3-4-23
南牧村直下地震	図 2-3-4-24
甘楽町直下地震	図 2-3-4-25
中之条町直下地震	図 2-3-4-26
長野原町直下地震	図 2-3-4-27
嬭恋村直下地震	図 2-3-4-28
草津町直下地震	図 2-3-4-29
高山村直下地震	図 2-3-4-30
東吾妻町直下地震	図 2-3-4-31
片品村直下地震	図 2-3-4-32
川場村直下地震	図 2-3-4-33
昭和村直下地震	図 2-3-4-34
みなかみ町直下地震	図 2-3-4-35
玉村町直下地震	図 2-3-4-36
板倉町直下地震	図 2-3-4-37
明和町直下地震	図 2-3-4-38
千代田町直下地震	図 2-3-4-39
大泉町直下地震	図 2-3-4-40
邑楽町直下地震	図 2-3-4-41

【解説】

- ・雪崩危険箇所は、国土交通省の所管であり、傾斜度 15° かつ高さ 10m 以上の斜面で、雪崩により人家や公共施設に被害を生じるおそれのある箇所を示す。
- ・なだれ危険箇所は、林野庁の所管であり、過去に雪崩が発生したか、又は発生するおそれがあり、かつ、人家、公共施設等の保全対象に被害を与えたか、又は与えるおそれがある箇所を示す。

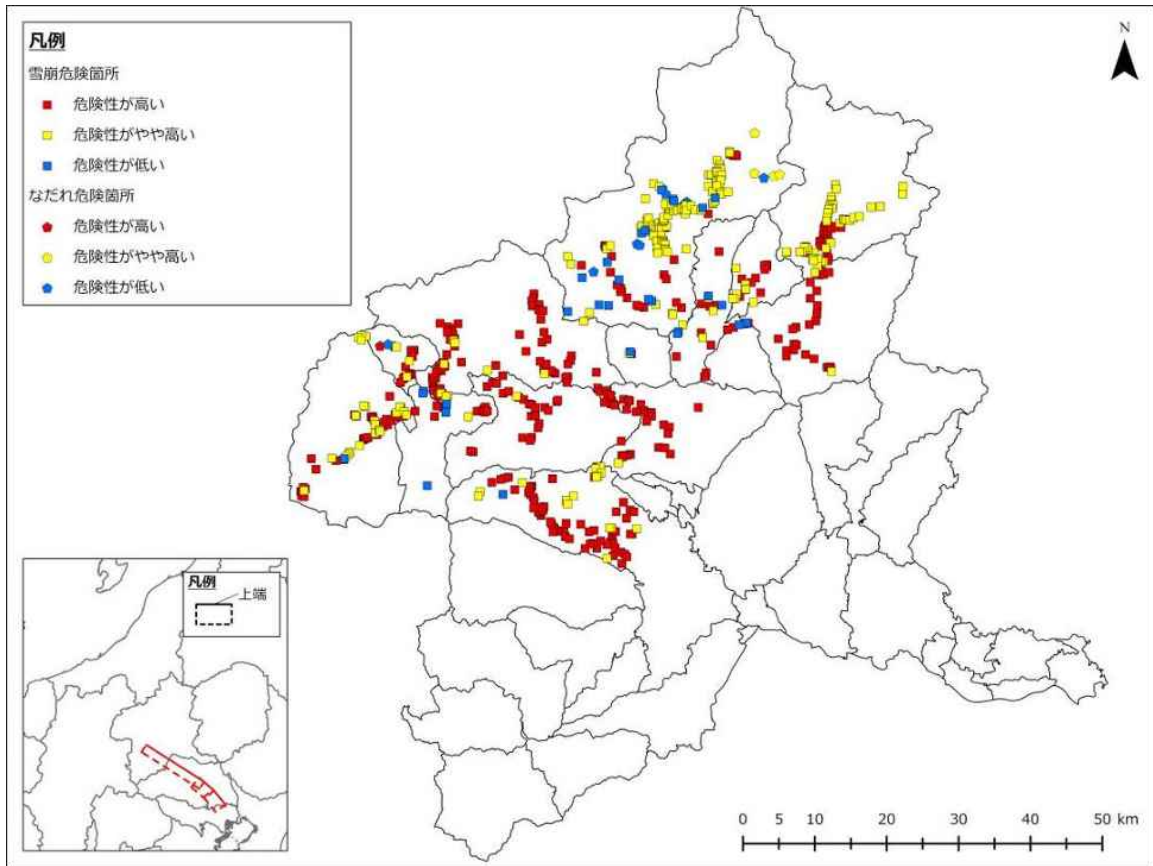


図 2-3-4-1 深谷断層帯・綾瀬川断層 雪崩危険度

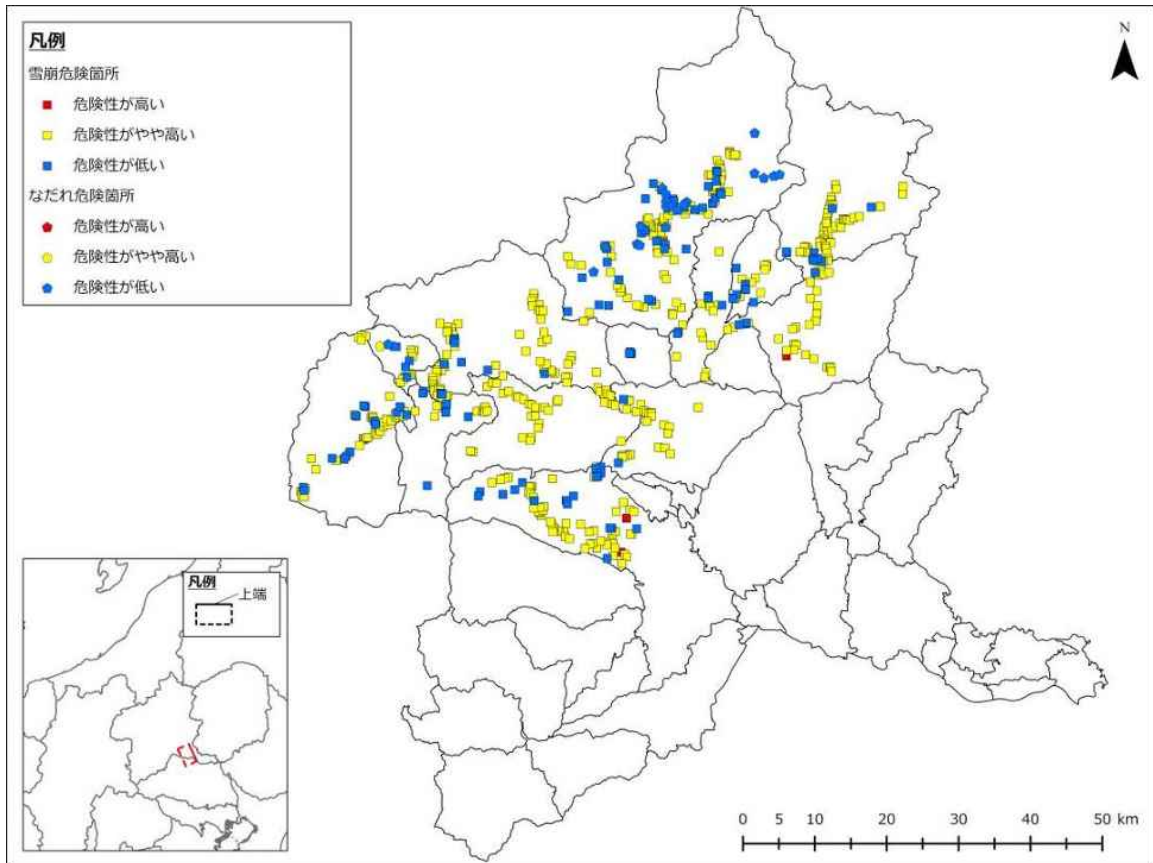


図 2-3-4-2 太田断層 雪崩危険度

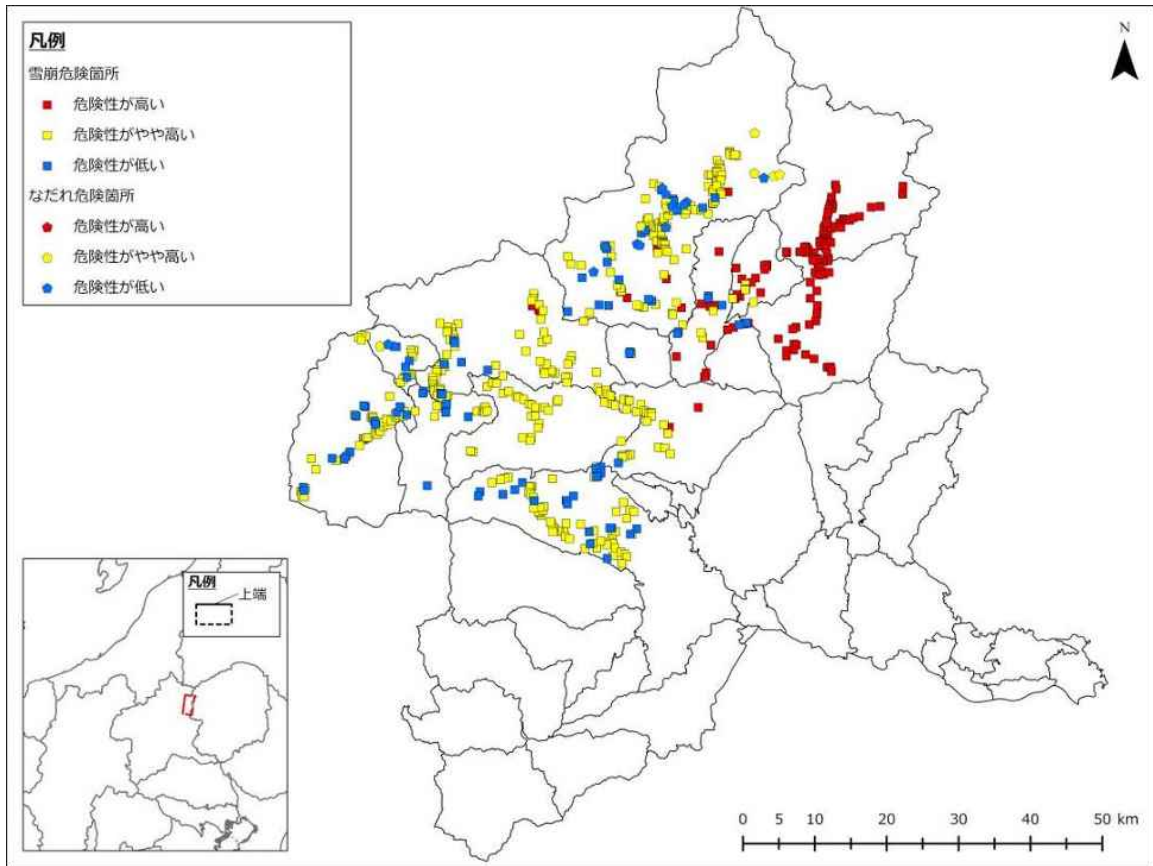


図 2-3-4-3 片品川左岸断層 雪崩危険度

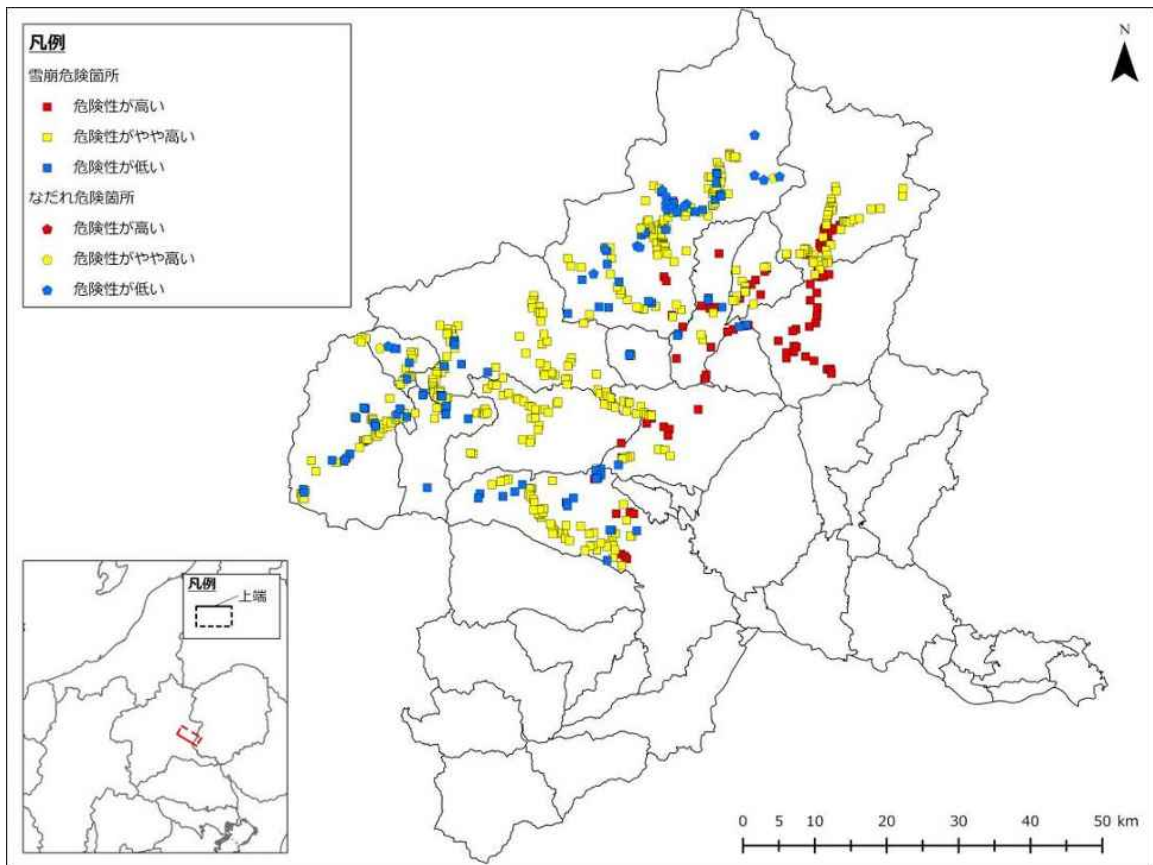


図 2-3-4-4 大久保断層 雪崩危険度

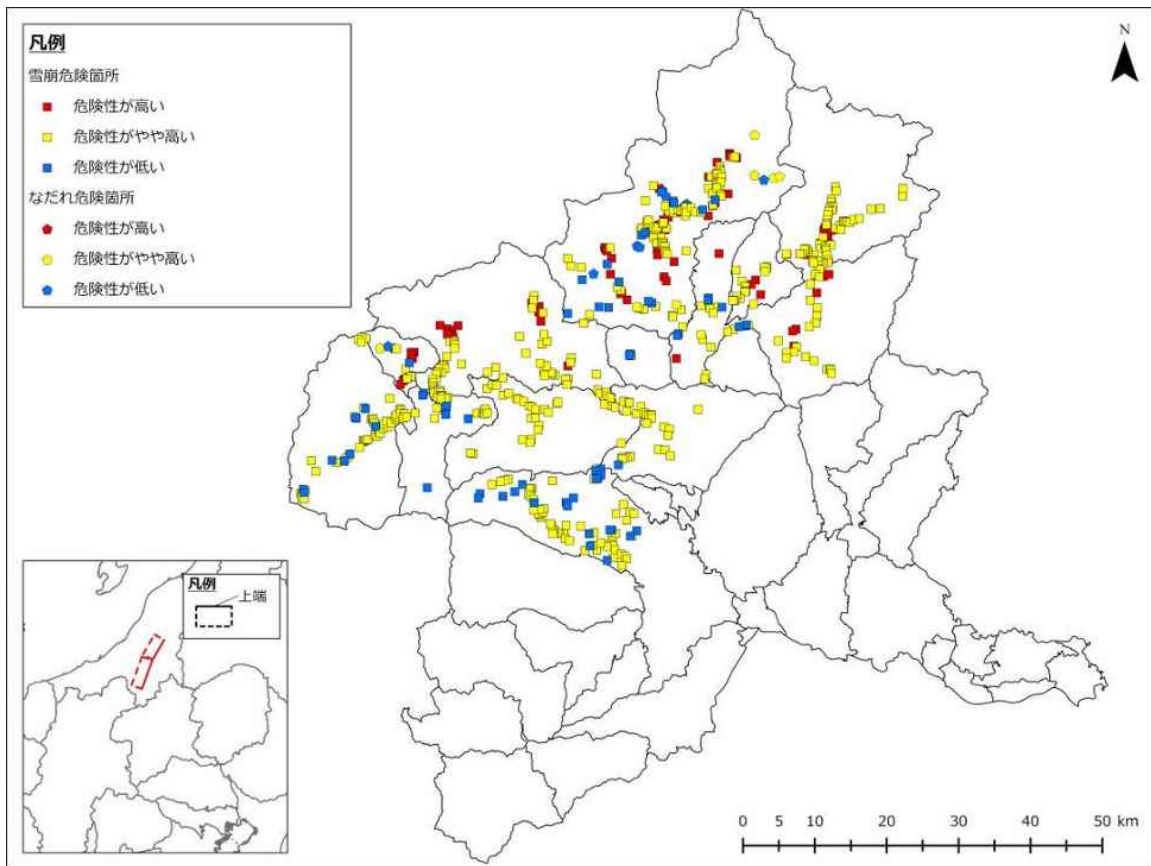


図 2-3-4-5 六日町断層帯 雪崩危険度

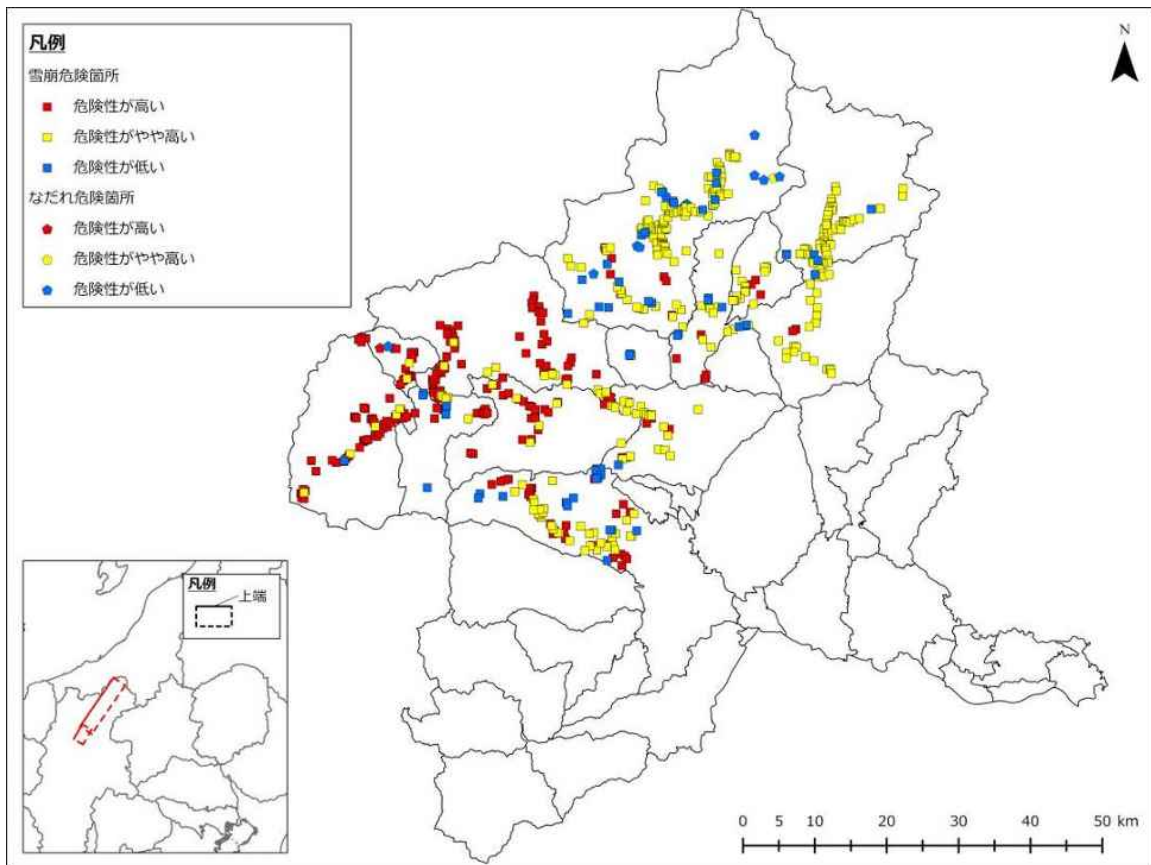


図 2-3-4-6 長野盆地西縁断層帯 雪崩危険度

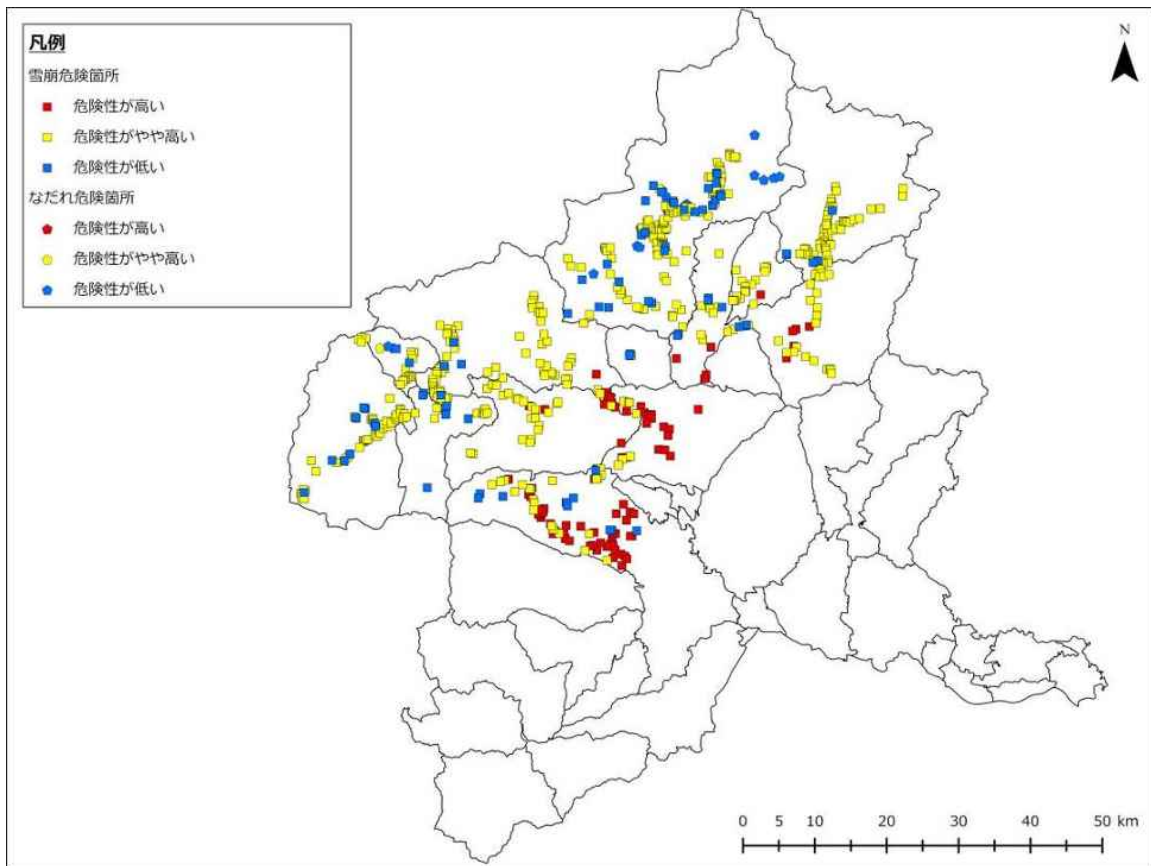


図 2-3-4-7 前橋市直下地震 雪崩危険度

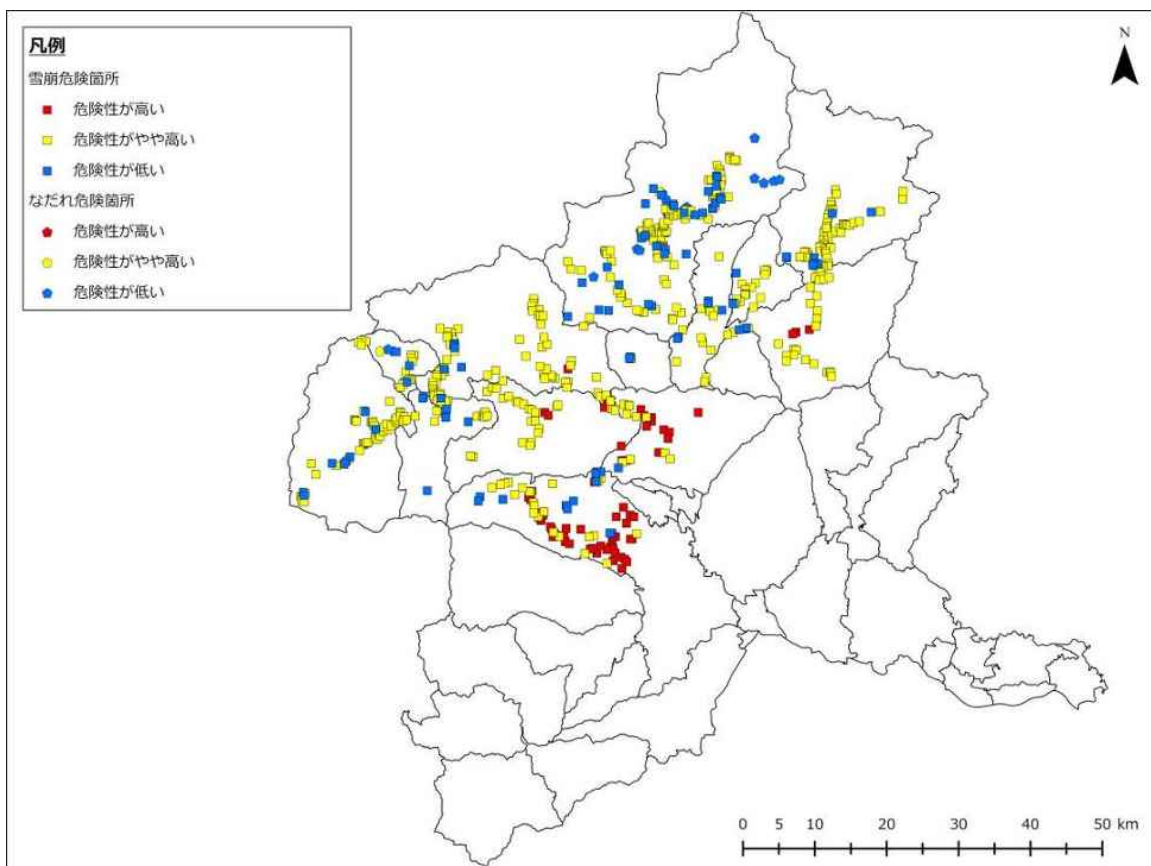


図 2-3-4-8 高崎市直下地震 雪崩危険度

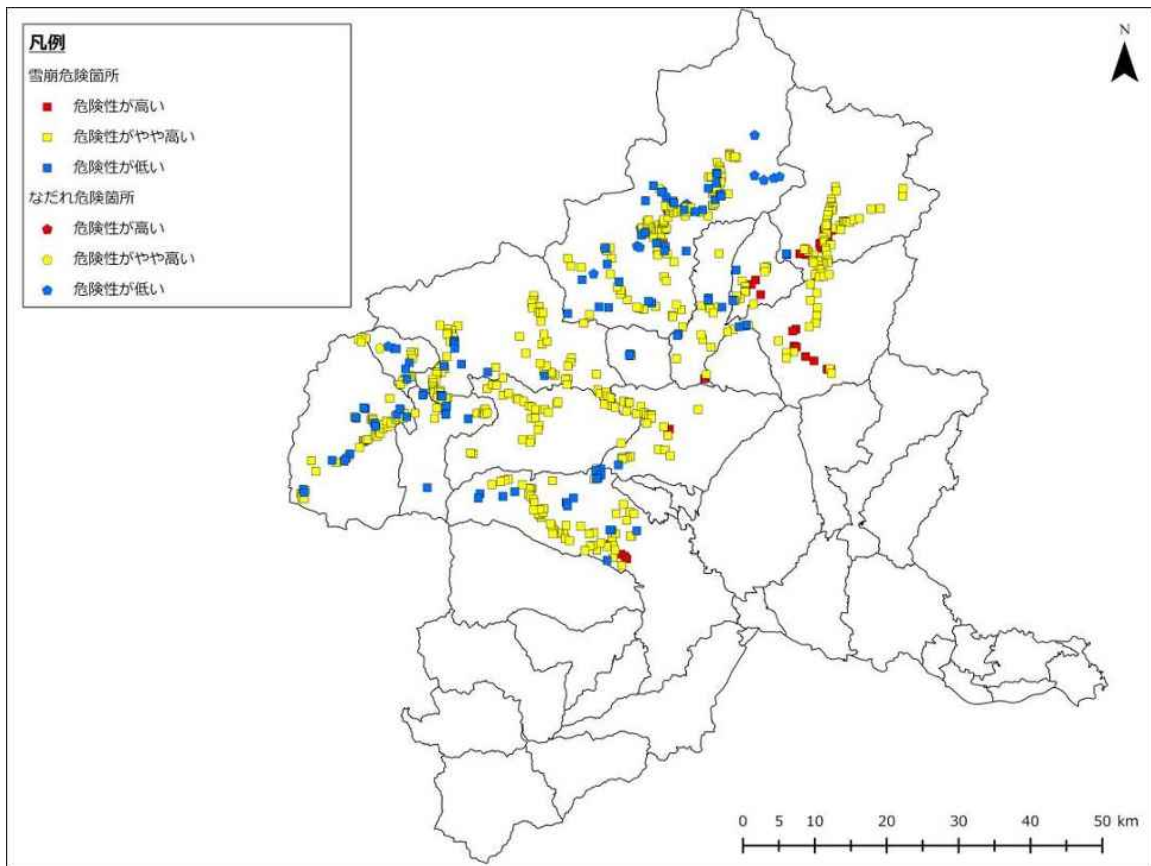


図 2-3-4-9 桐生市直下地震 雪崩危険度

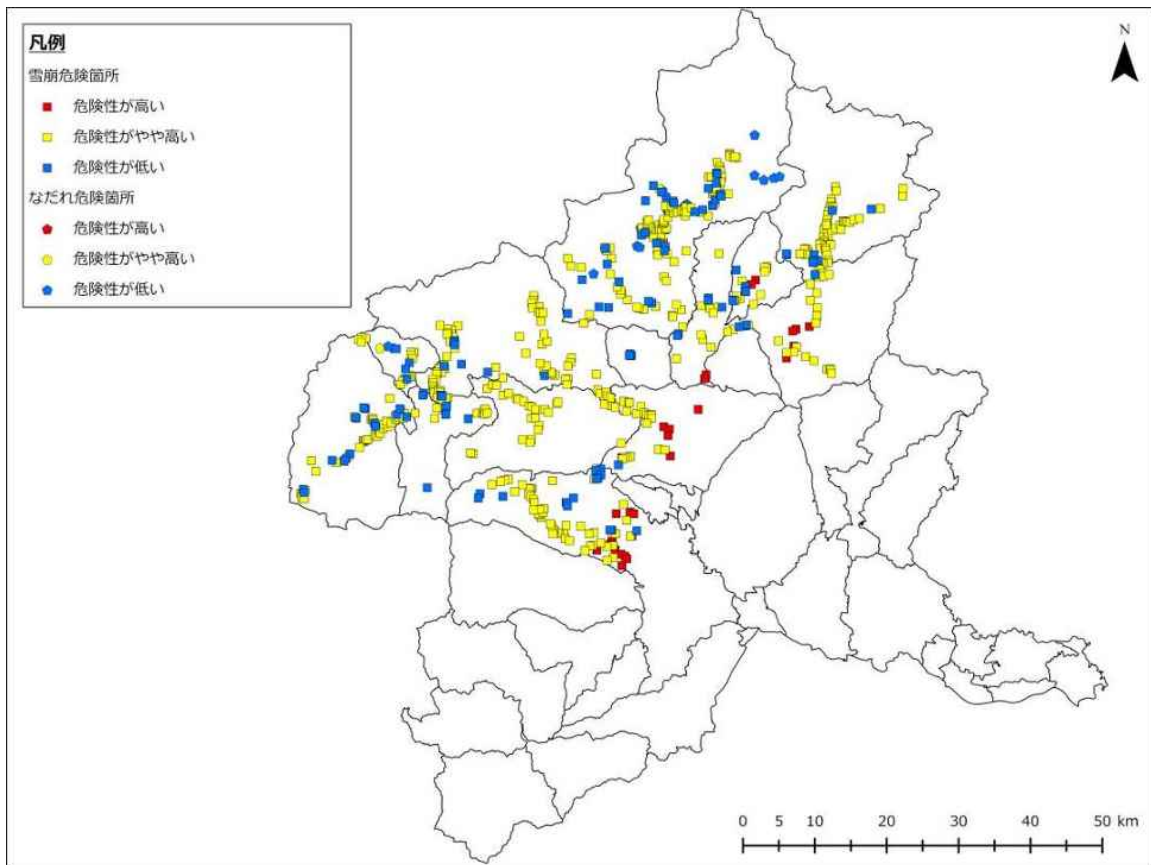


図 2-3-4-10 伊勢崎市直下地震 雪崩危険度

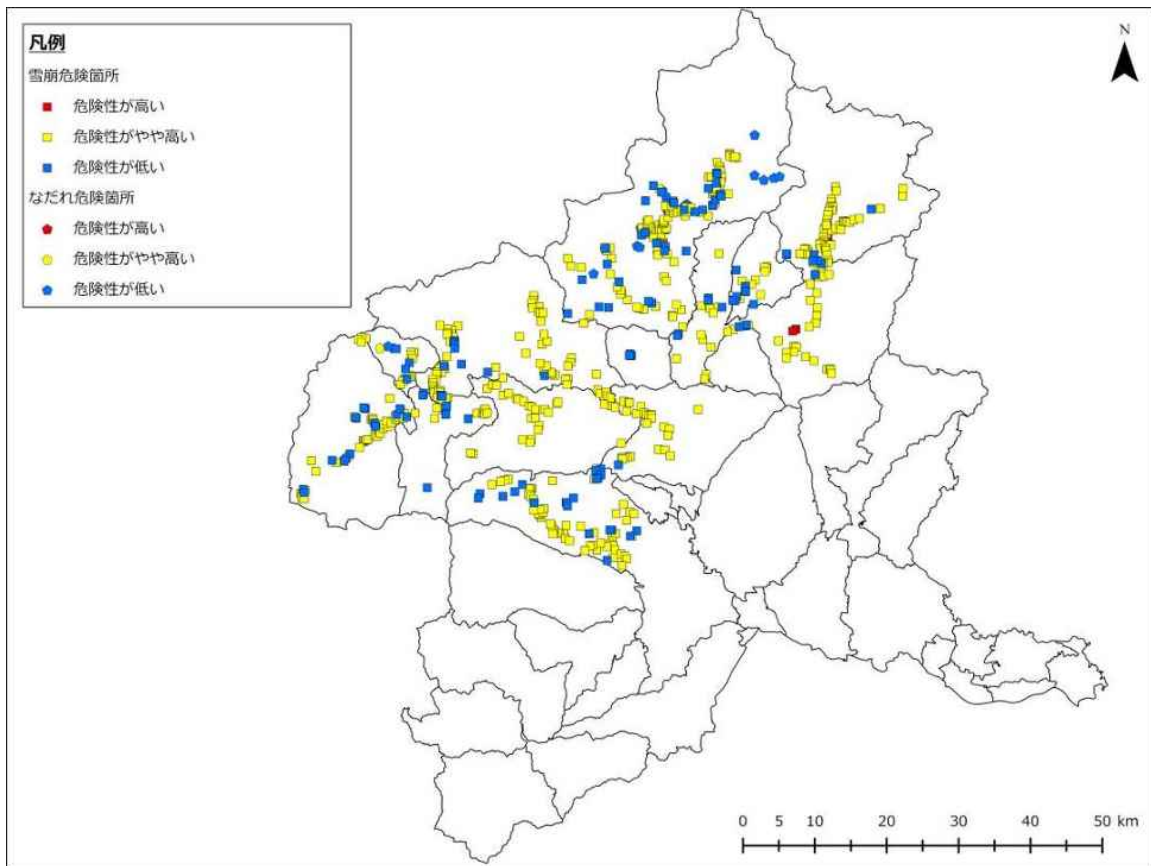


図 2-3-4-11 太田市直下地震 雪崩危険度

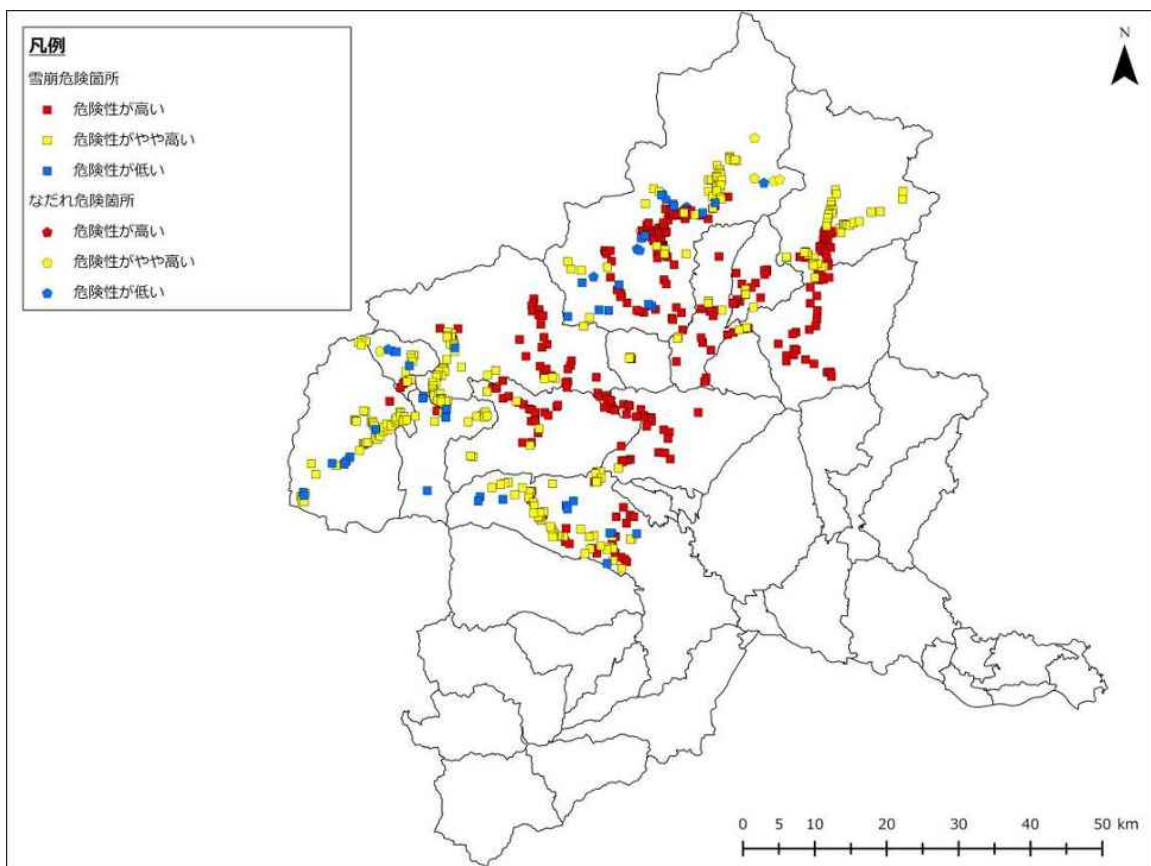


図 2-3-4-12 沼田市直下地震 雪崩危険度

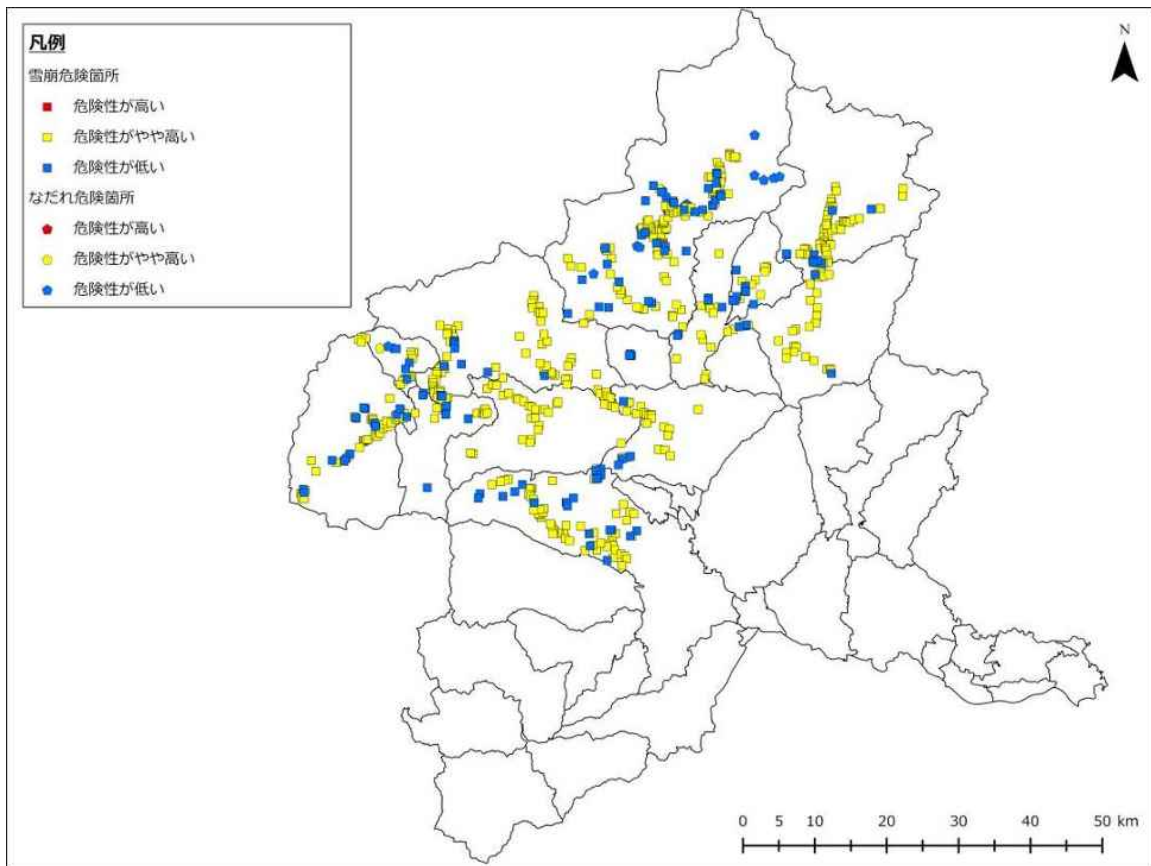


図 2-3-4-13 館林市直下地震 雪崩危険度

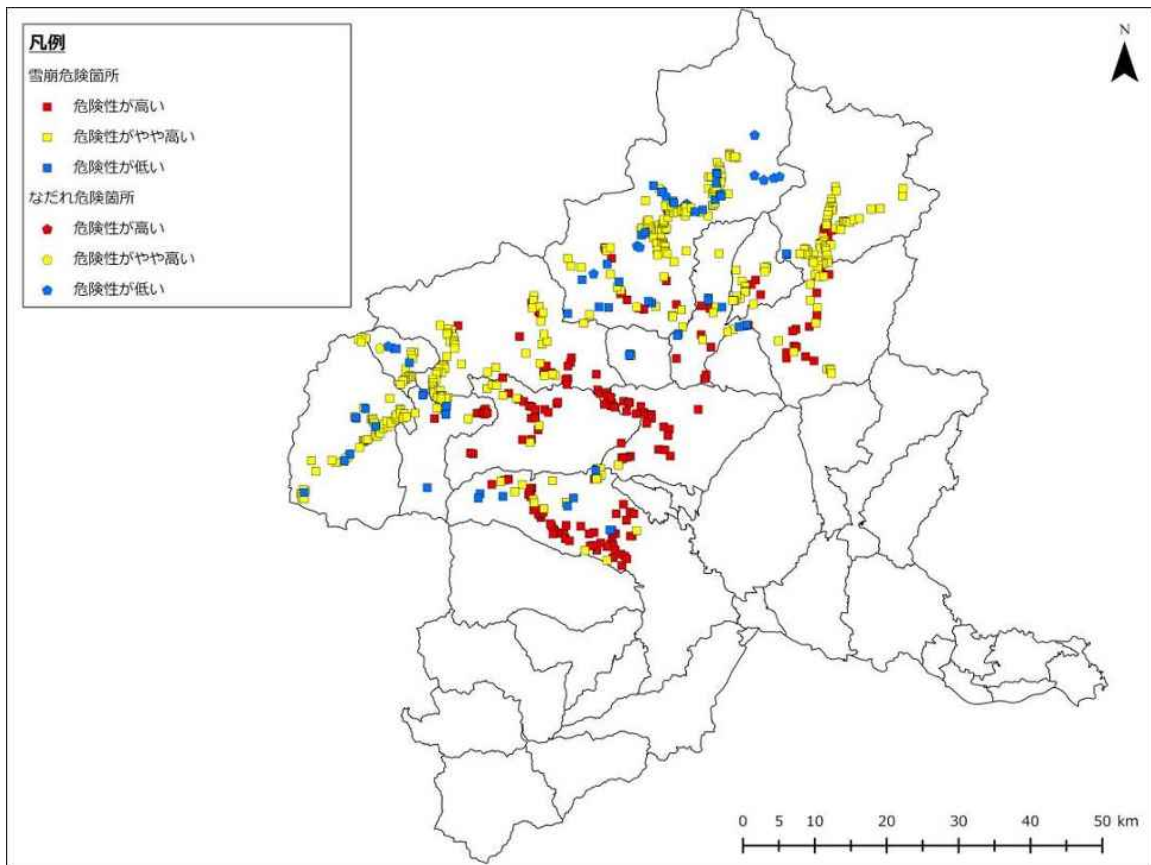


図 2-3-4-14 渋川市直下地震 雪崩危険度

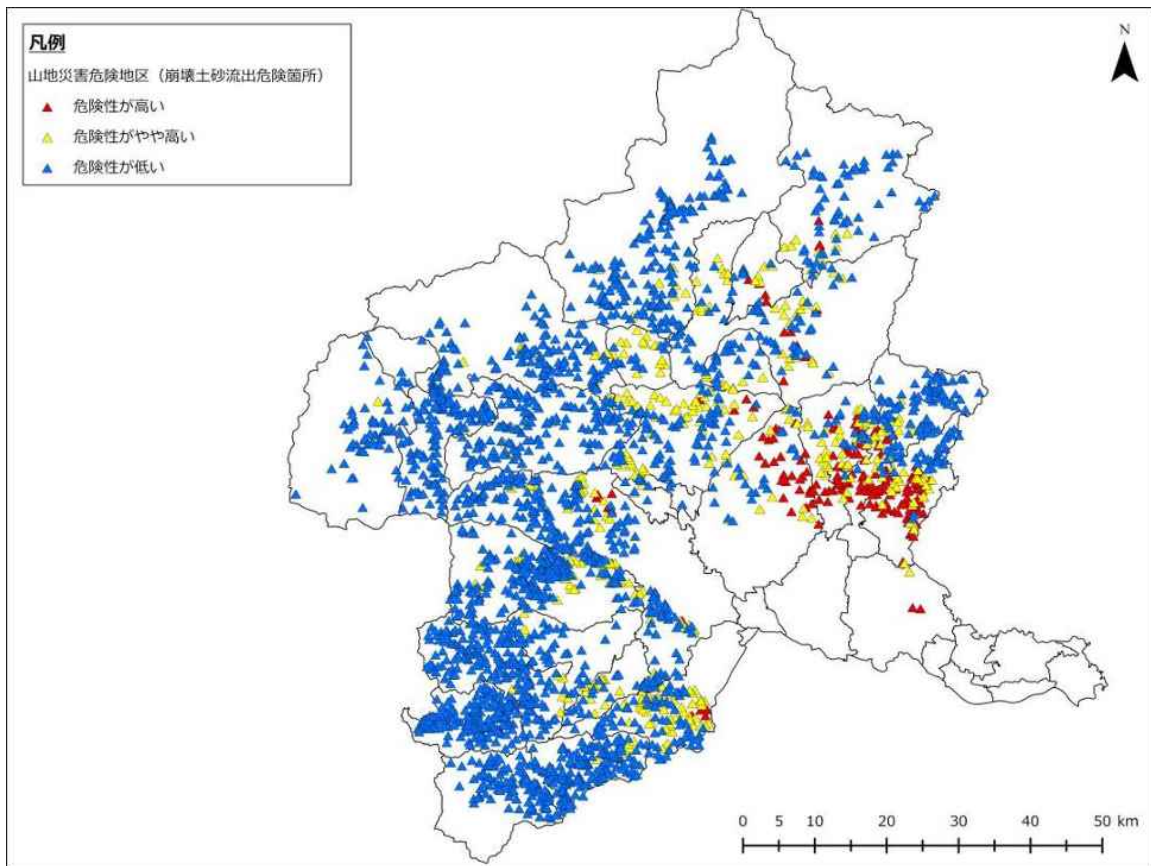


図 2-3-4-15 藤岡市直下地震 雪崩危険度

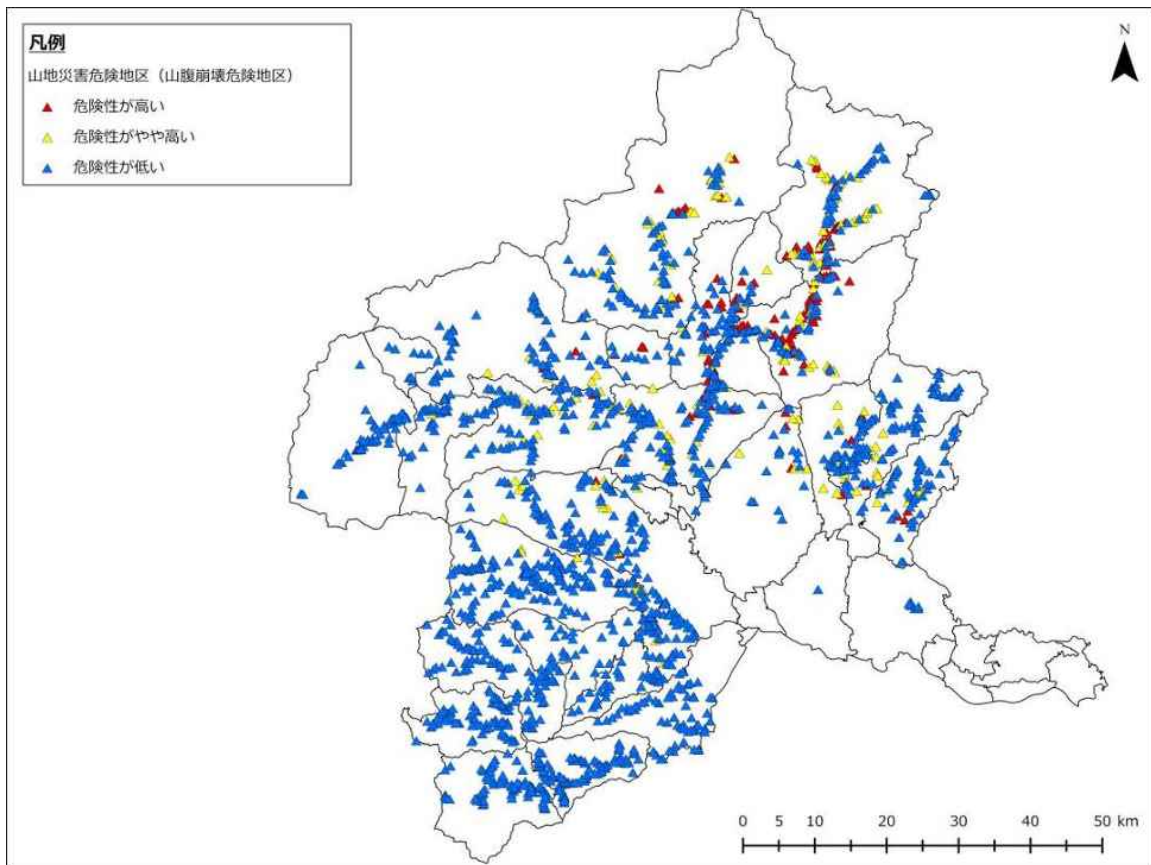


図 2-3-4-16 富岡市直下地震 雪崩危険度

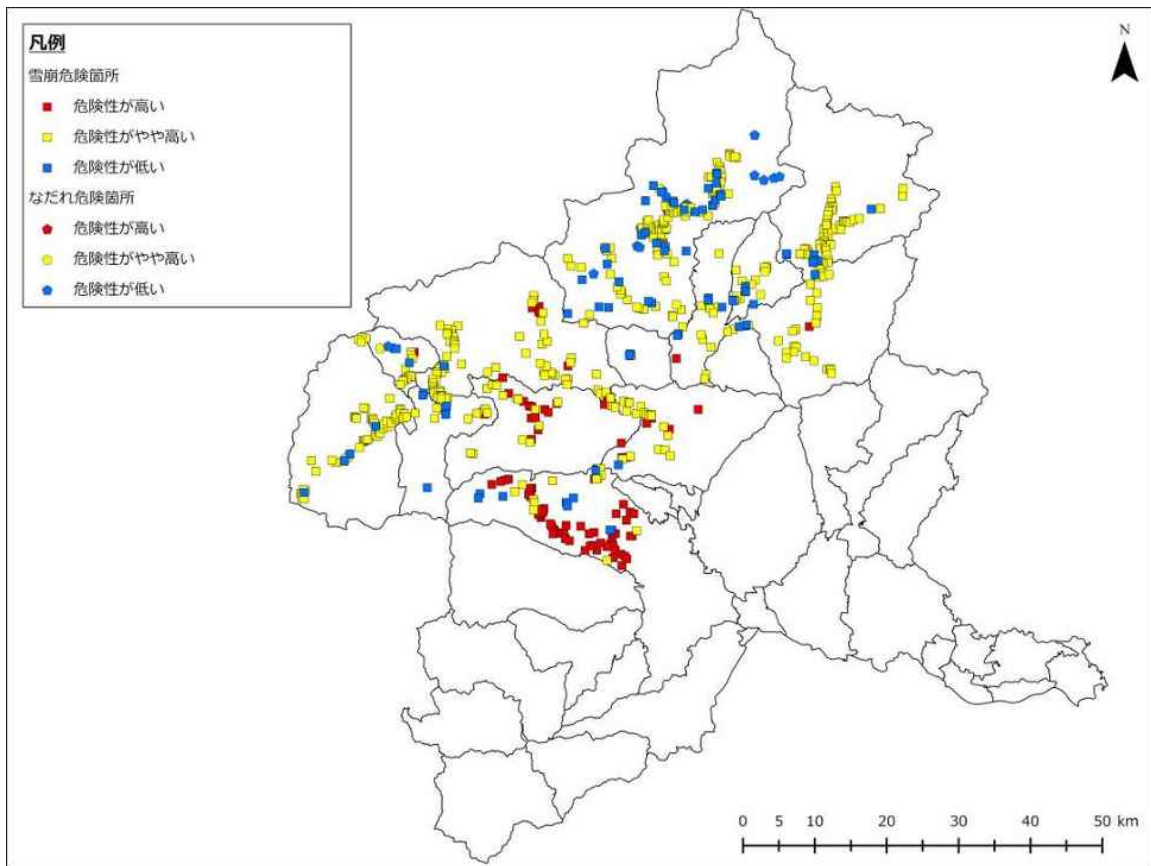


図 2-3-4-17 安中市直下地震 雪崩危険度

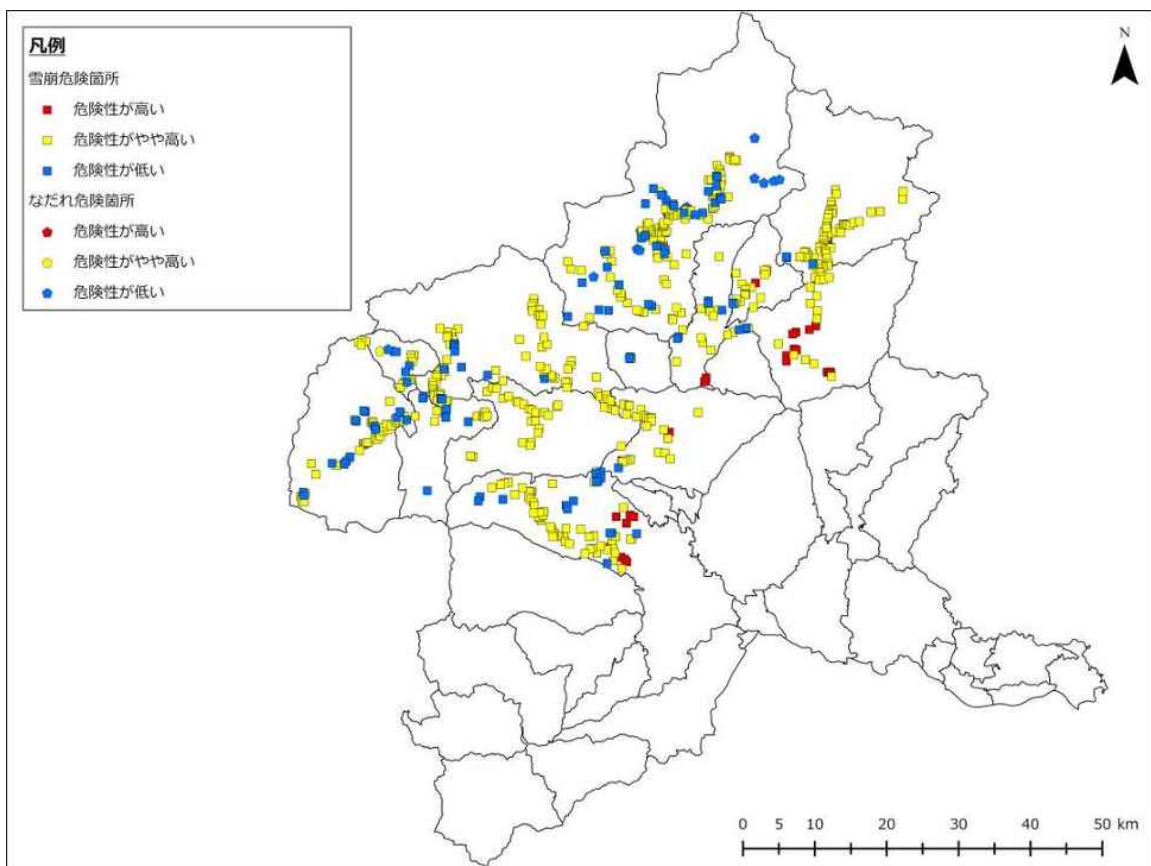


図 2-3-4-18 みどり市直下地震 雪崩危険度

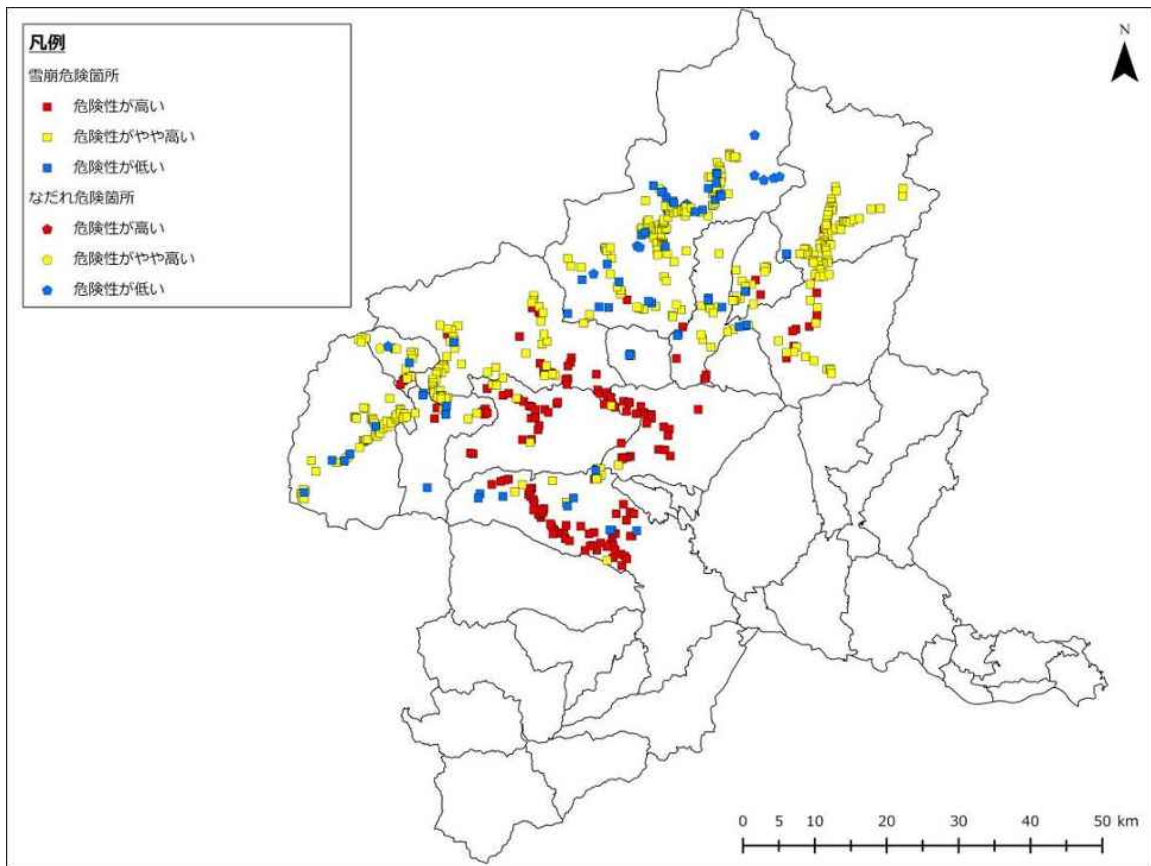


図 2-3-4-19 榛東村直下地震 雪崩危険度

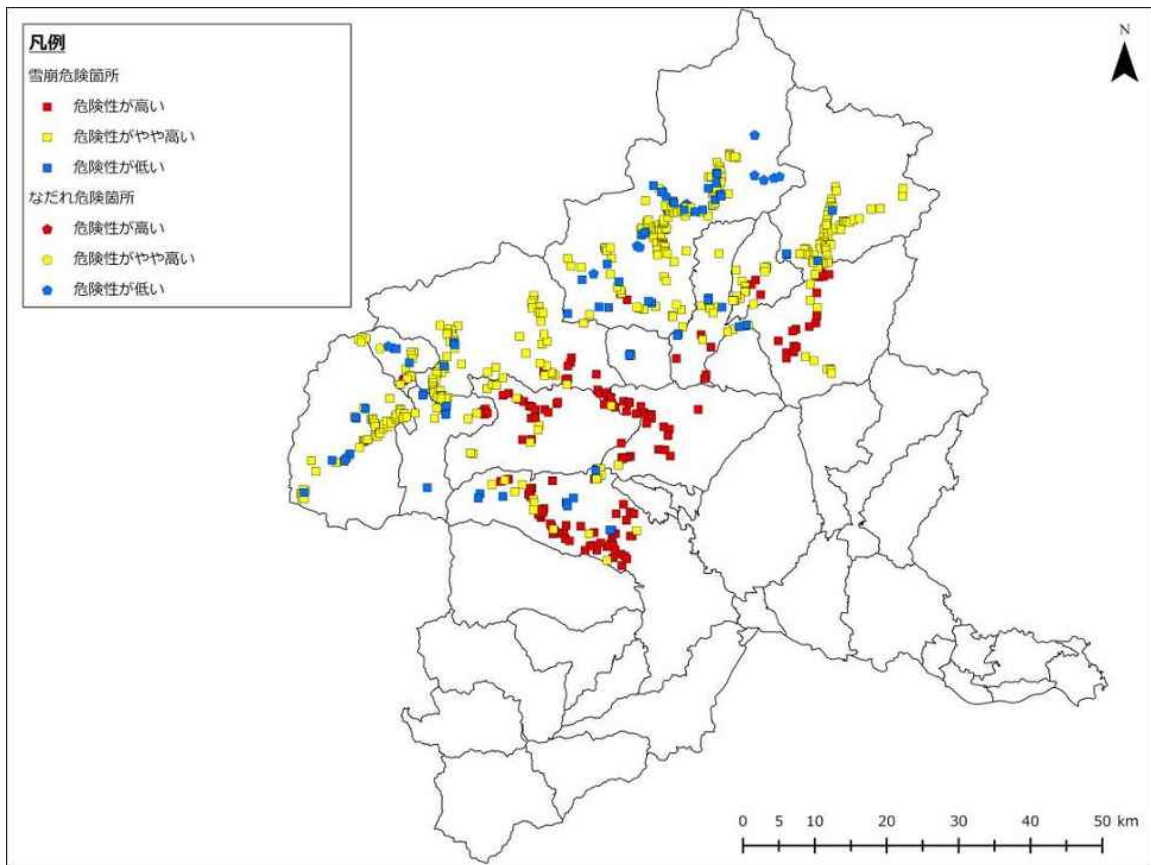


図 2-3-4-20 吉岡町直下地震 雪崩危険度

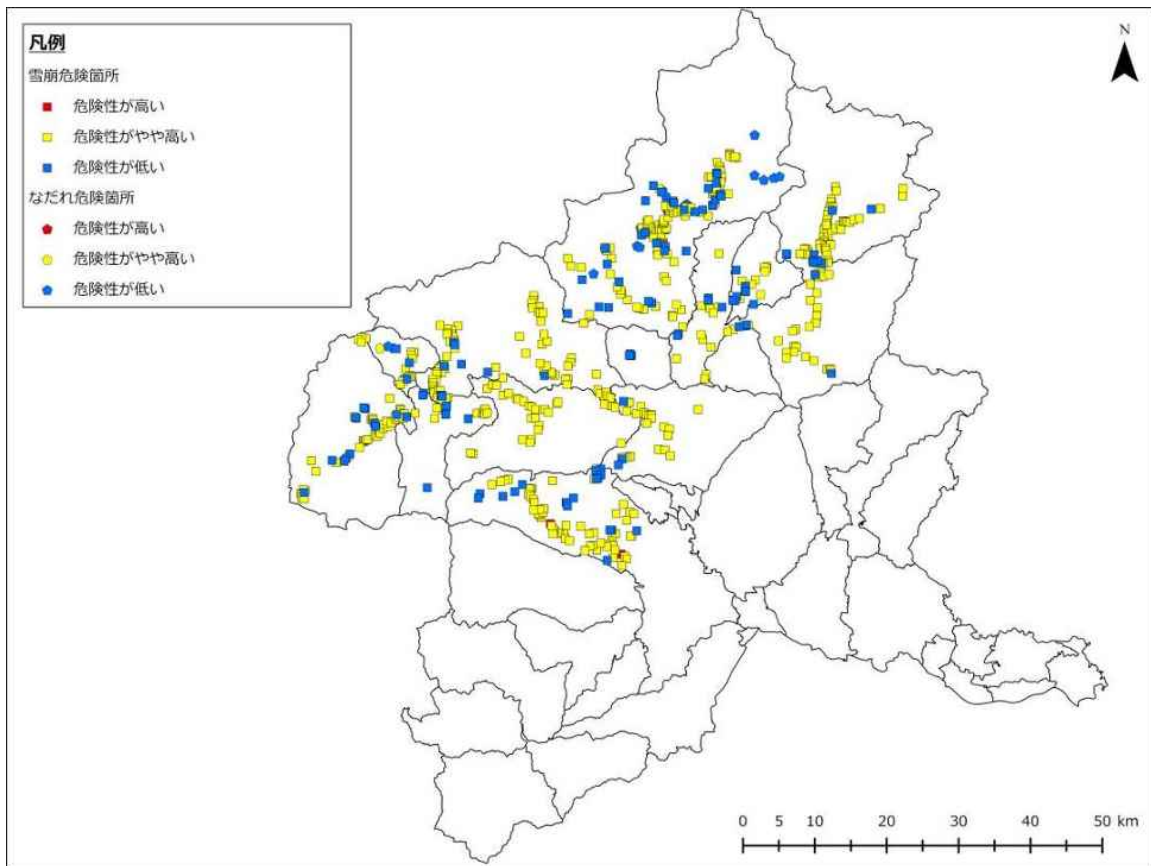


図 2-3-4-21 上野村直下地震 雪崩危険度

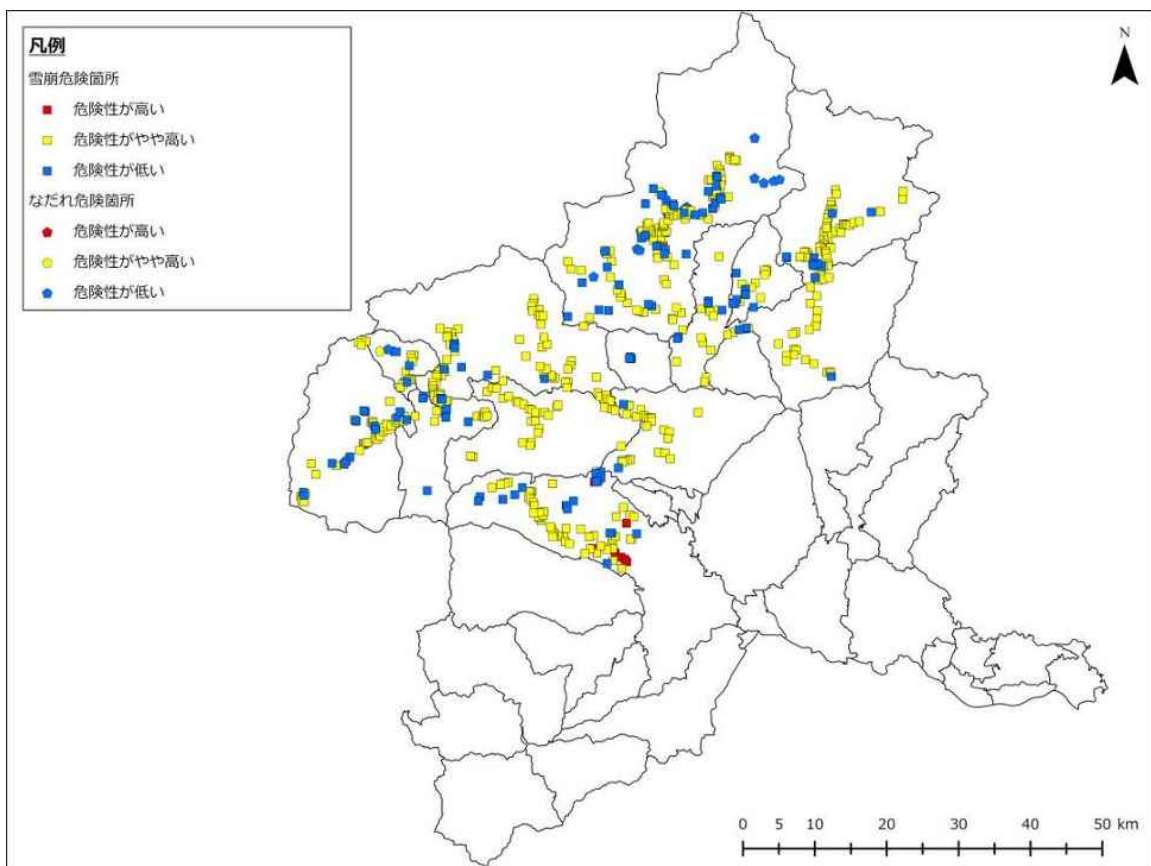


図 2-3-4-22 神流町直下地震 雪崩危険度

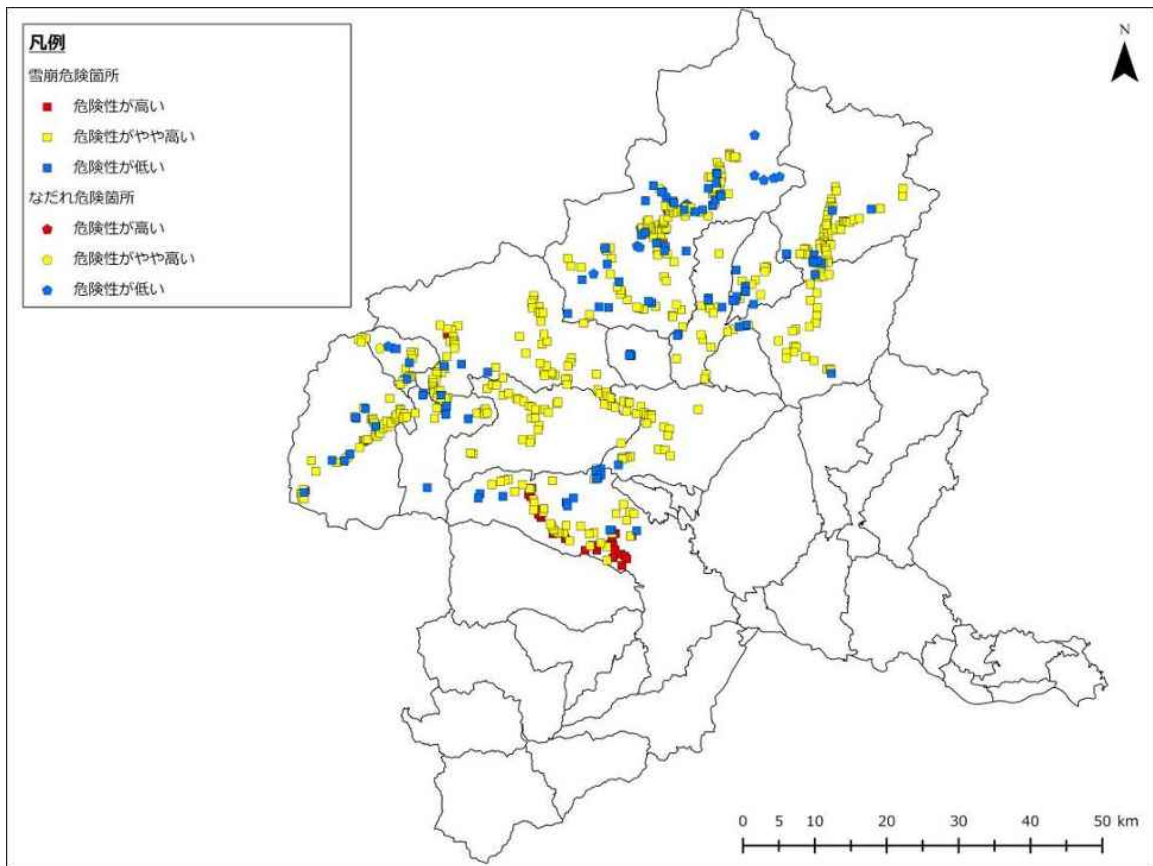


図 2-3-4-23 下仁田町直下地震 雪崩危険度

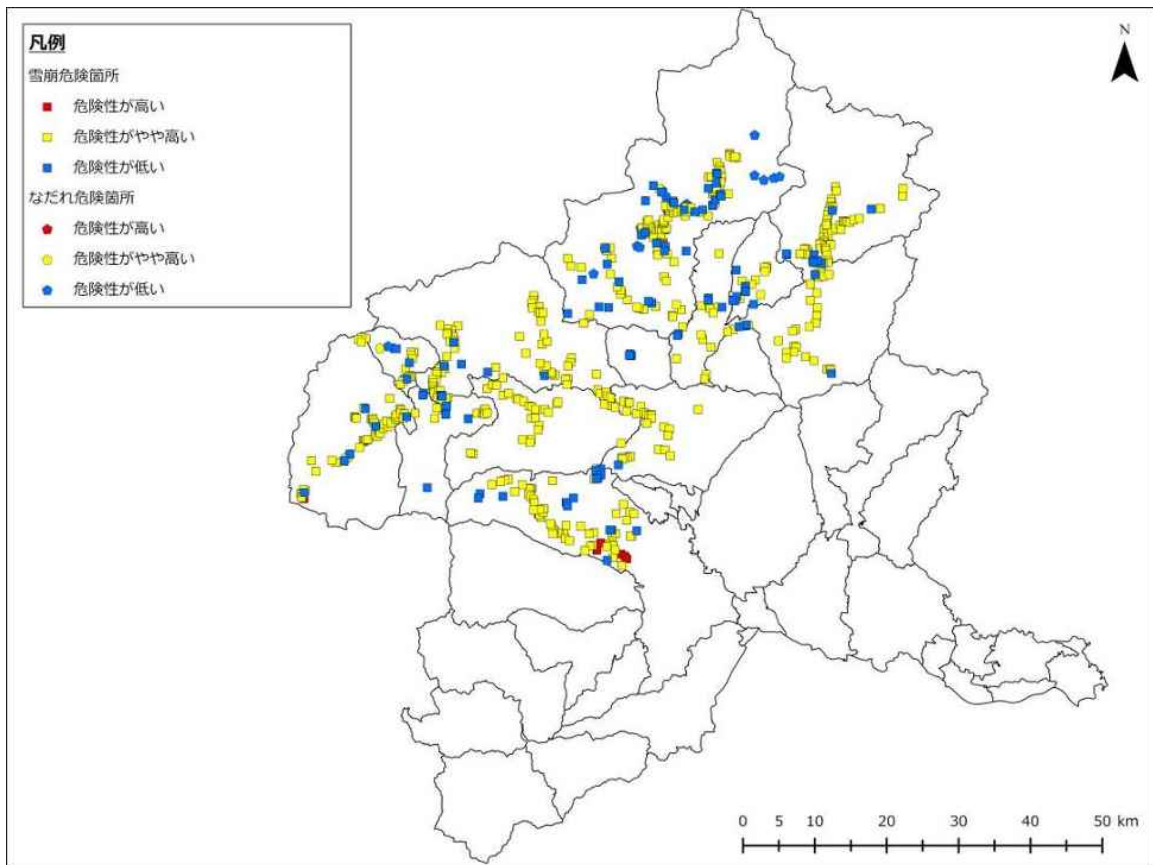


図 2-3-4-24 南牧村直下地震 雪崩危険度

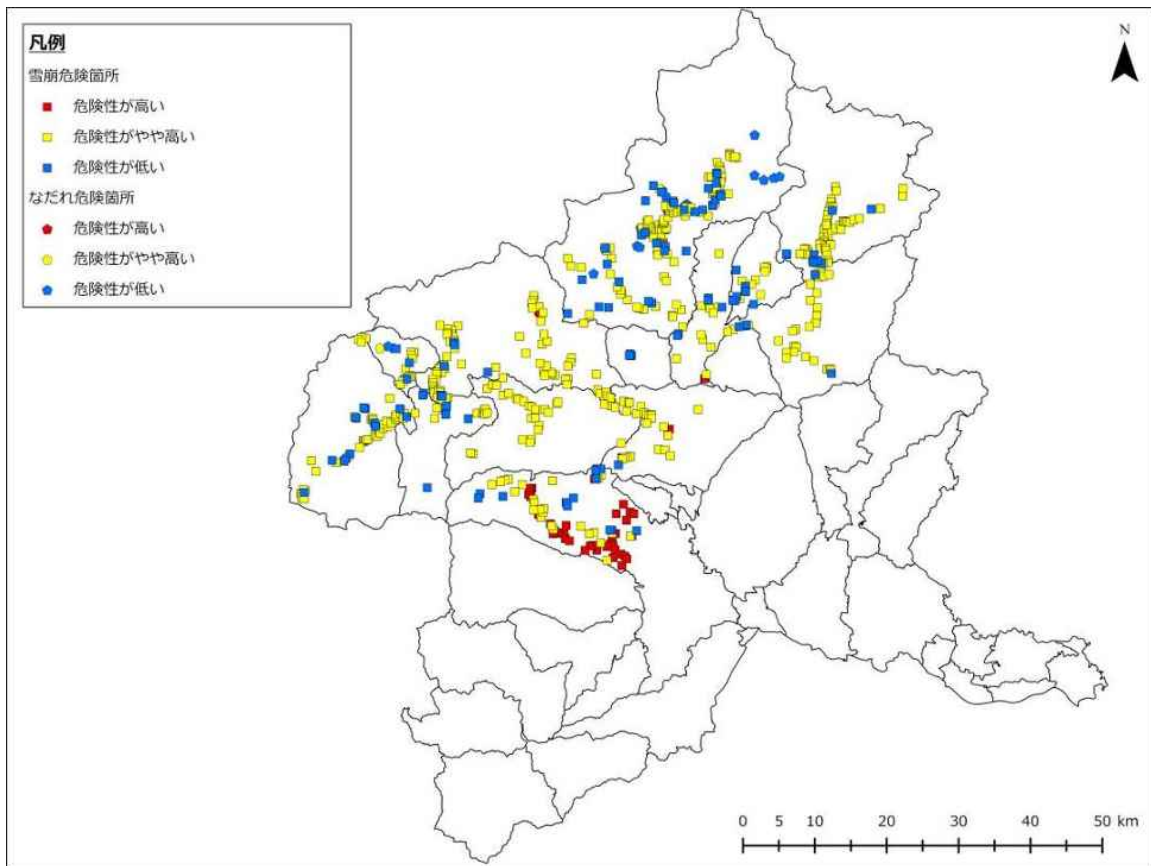


図 2-3-4-25 甘楽町直下地震 雪崩危険度

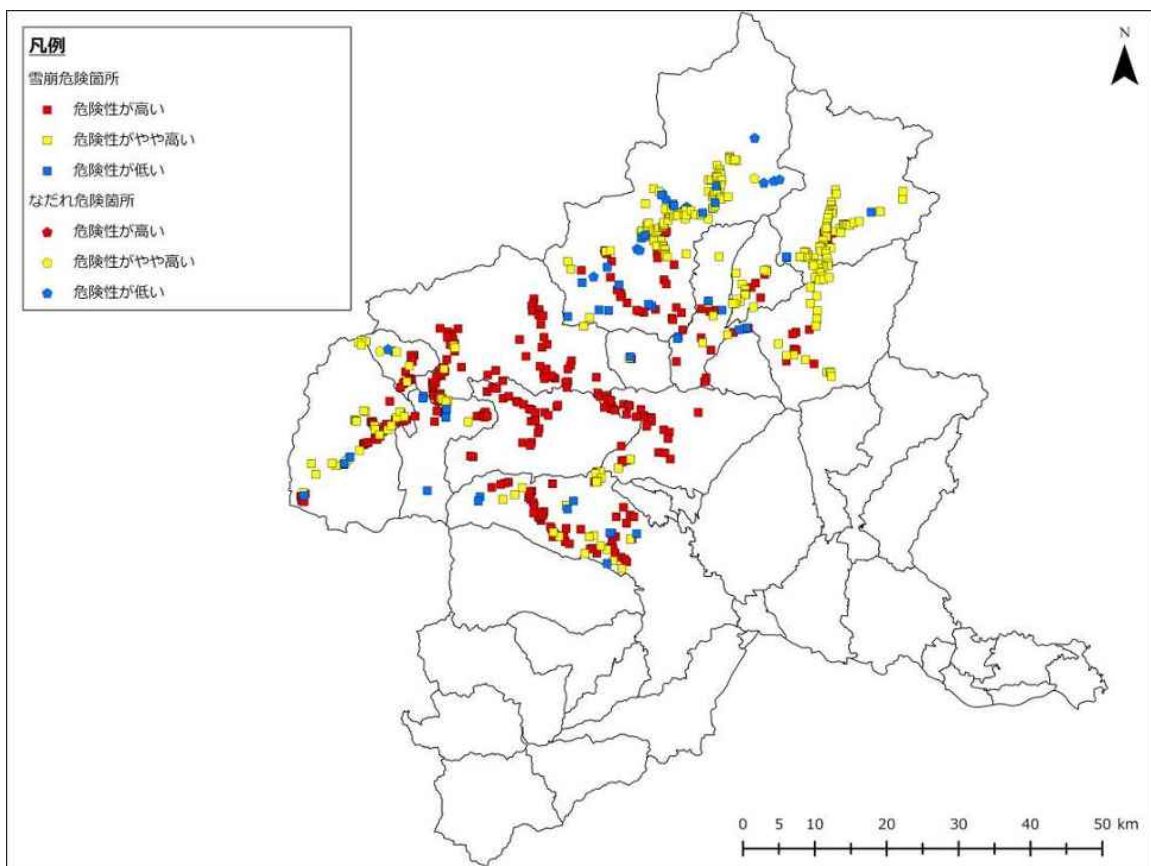


図 2-3-4-26 中之条町直下地震 雪崩危険度

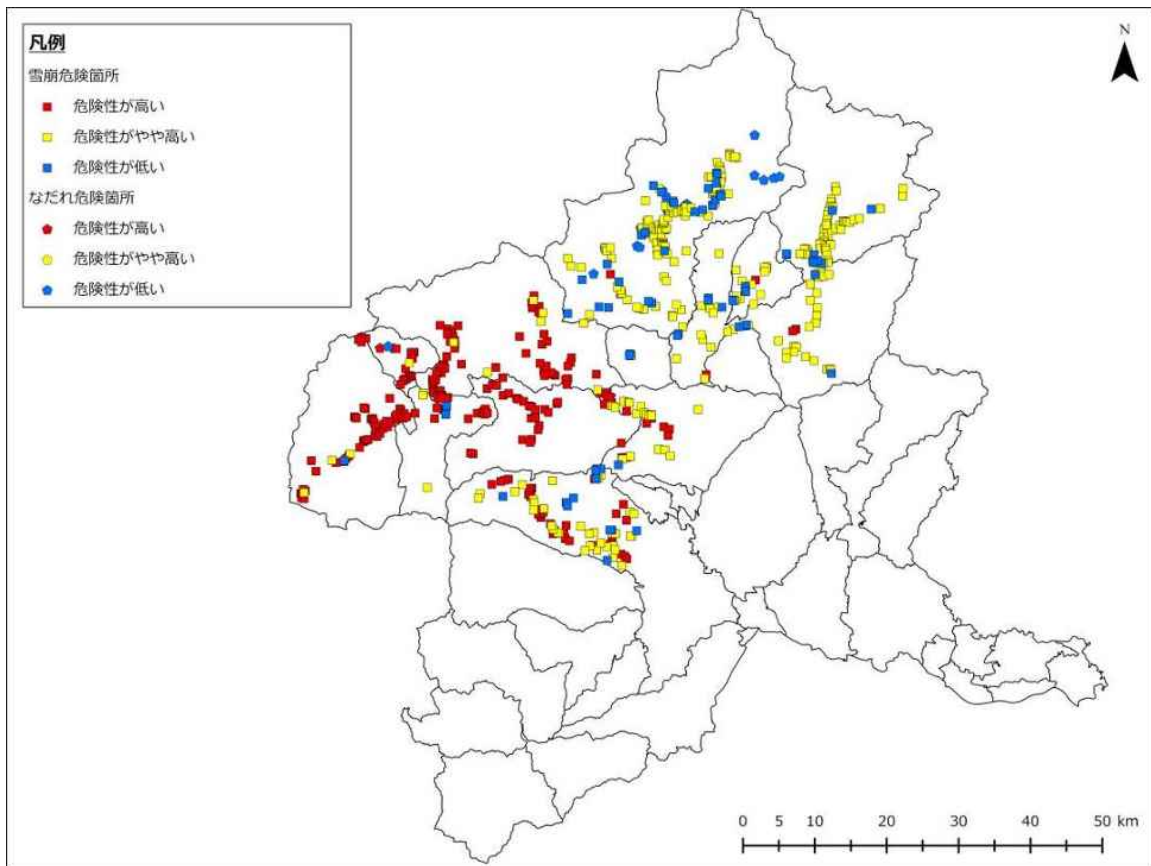


図 2-3-4-27 長野原町直下地震 雪崩危険度

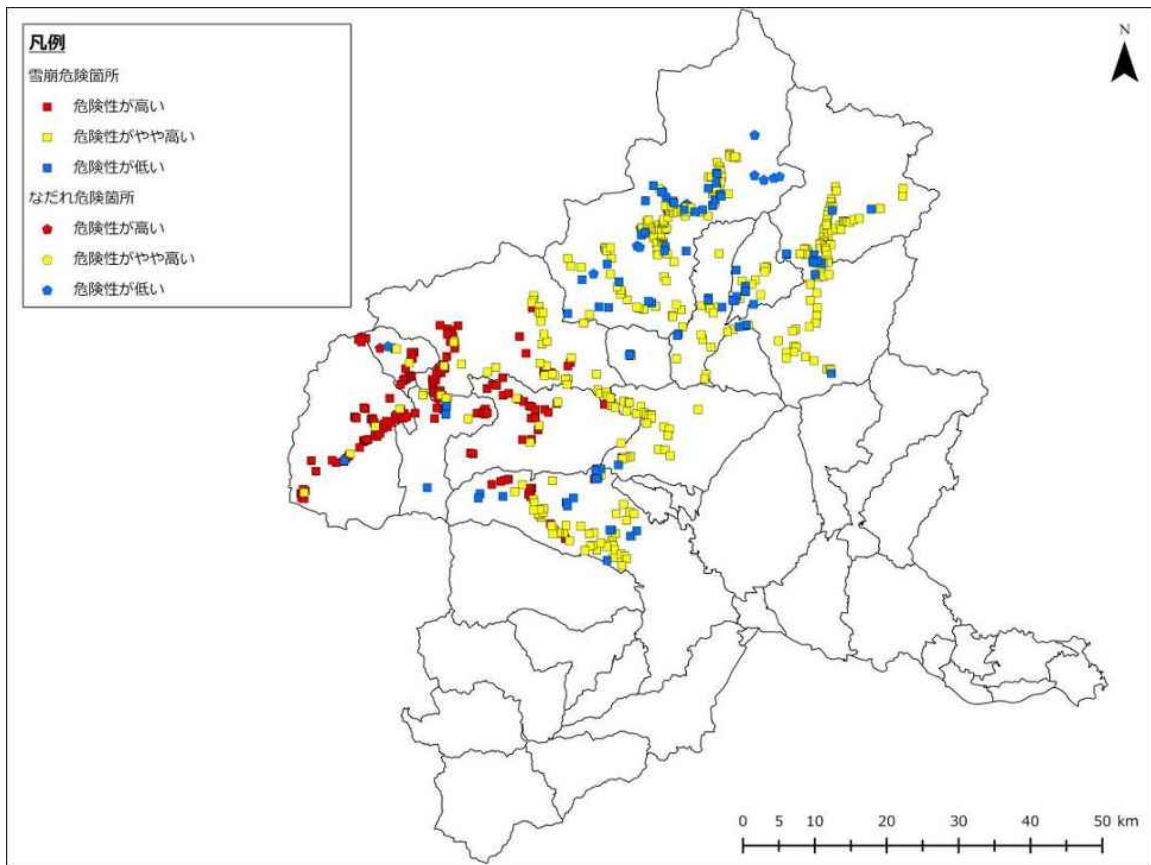


図 2-3-4-28 嬭恋村直下地震 雪崩危険度

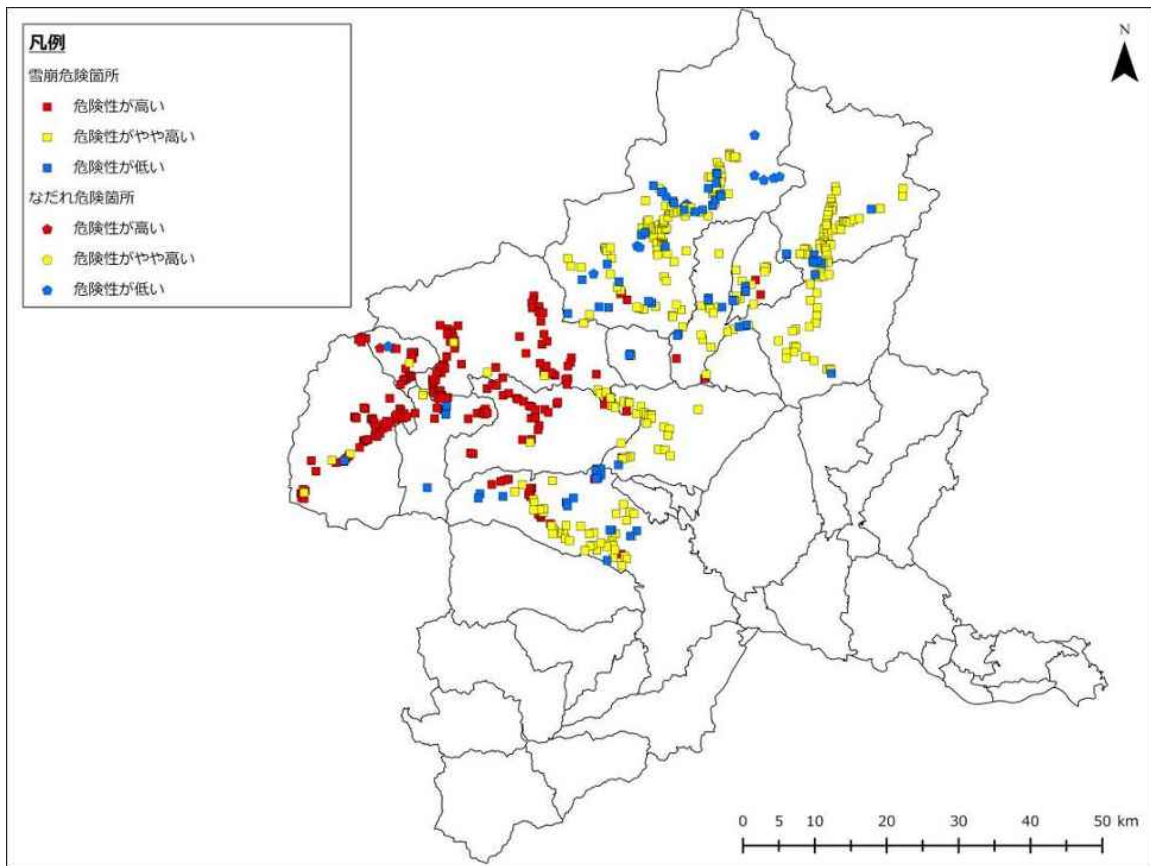


図 2-3-4-29 草津町直下地震 雪崩危険度

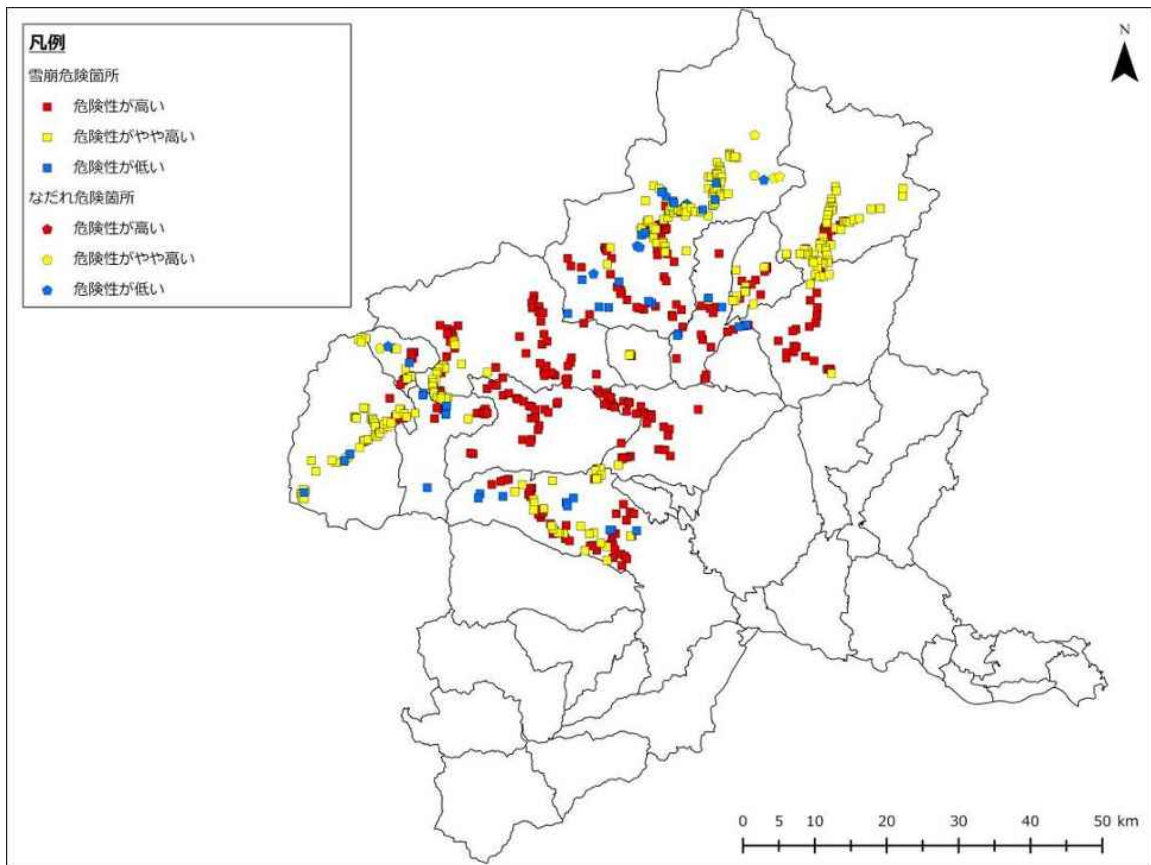


図 2-3-4-30 高山村直下地震 雪崩危険度

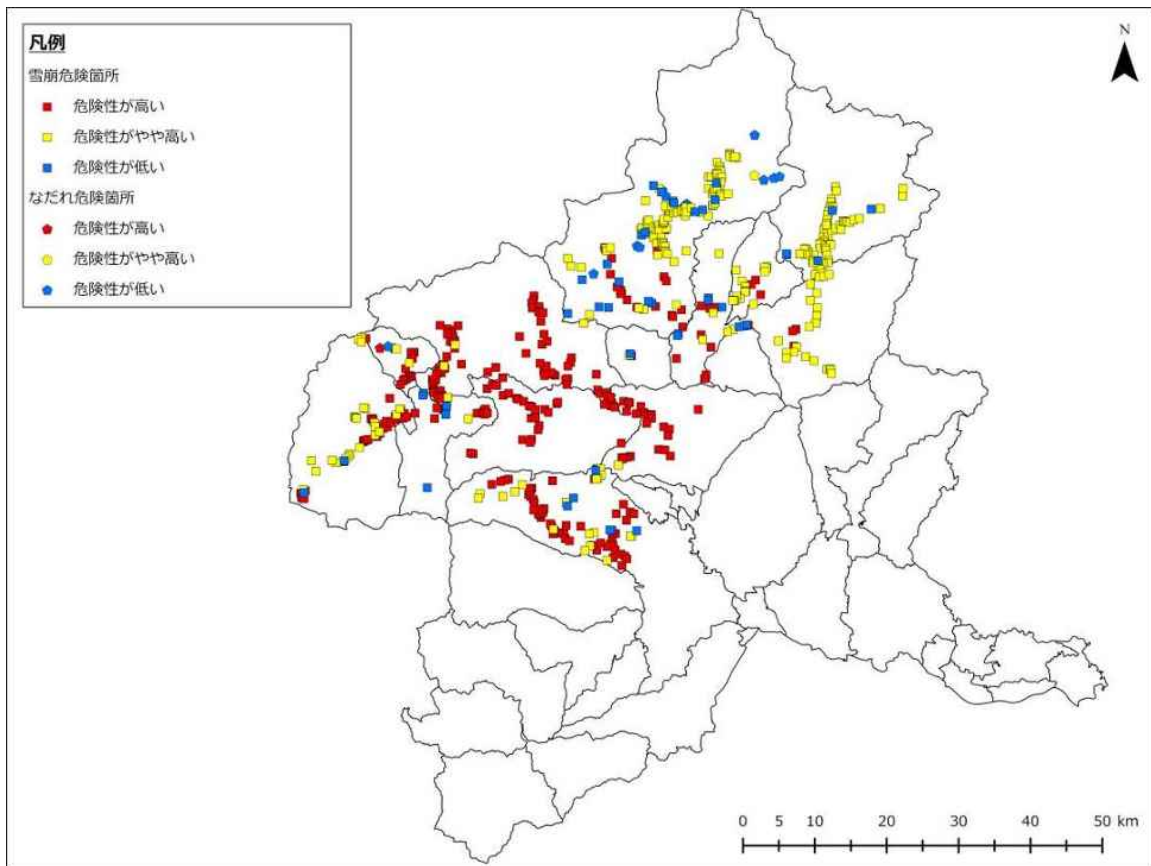


図 2-3-4-31 東吾妻町直下地震 雪崩危険度

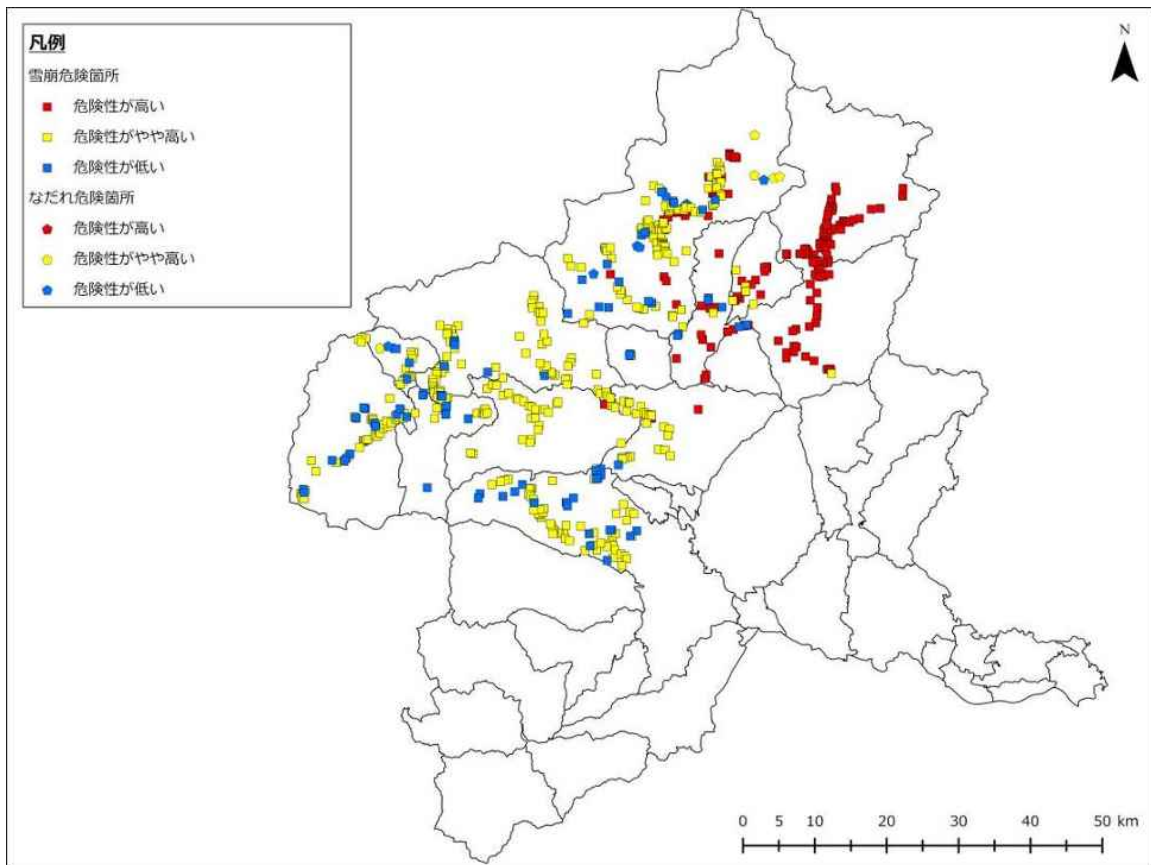


図 2-3-4-32 片品村直下地震 雪崩危険度

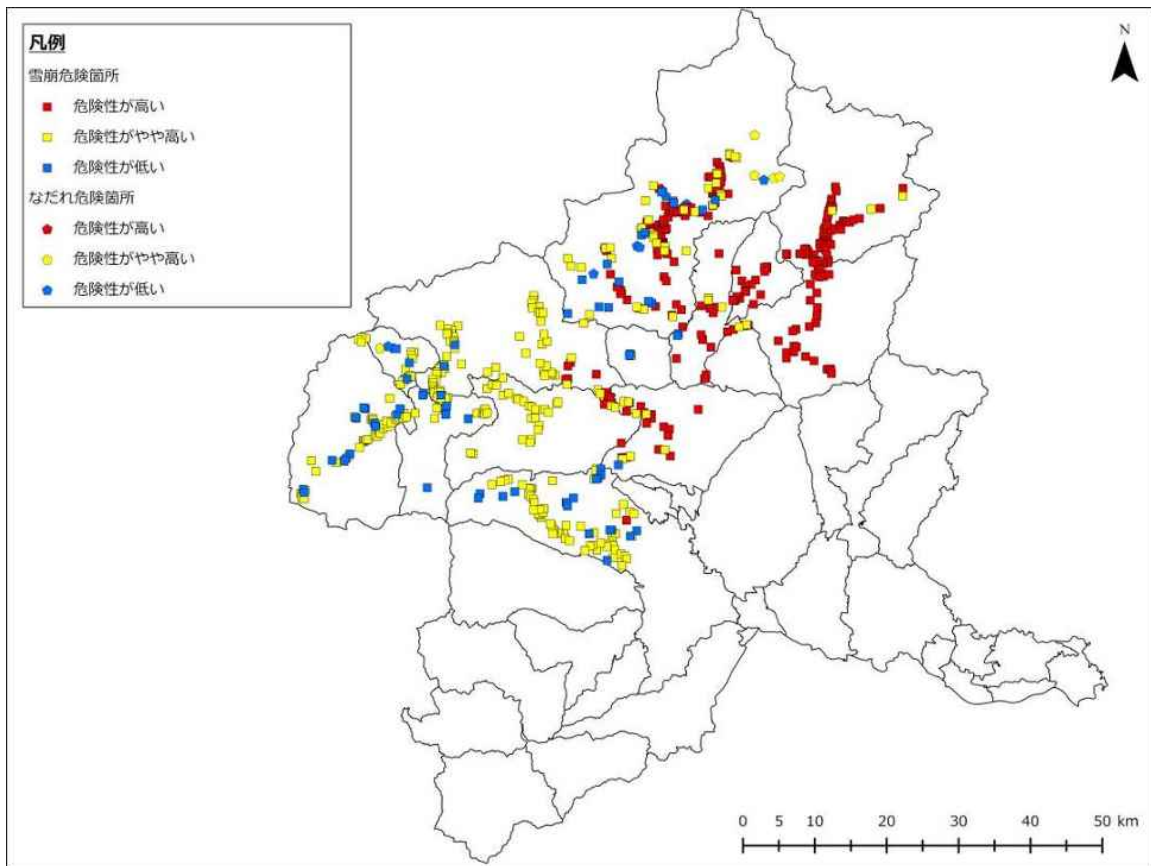


図 2-3-4-33 川場村直下地震 雪崩危険度

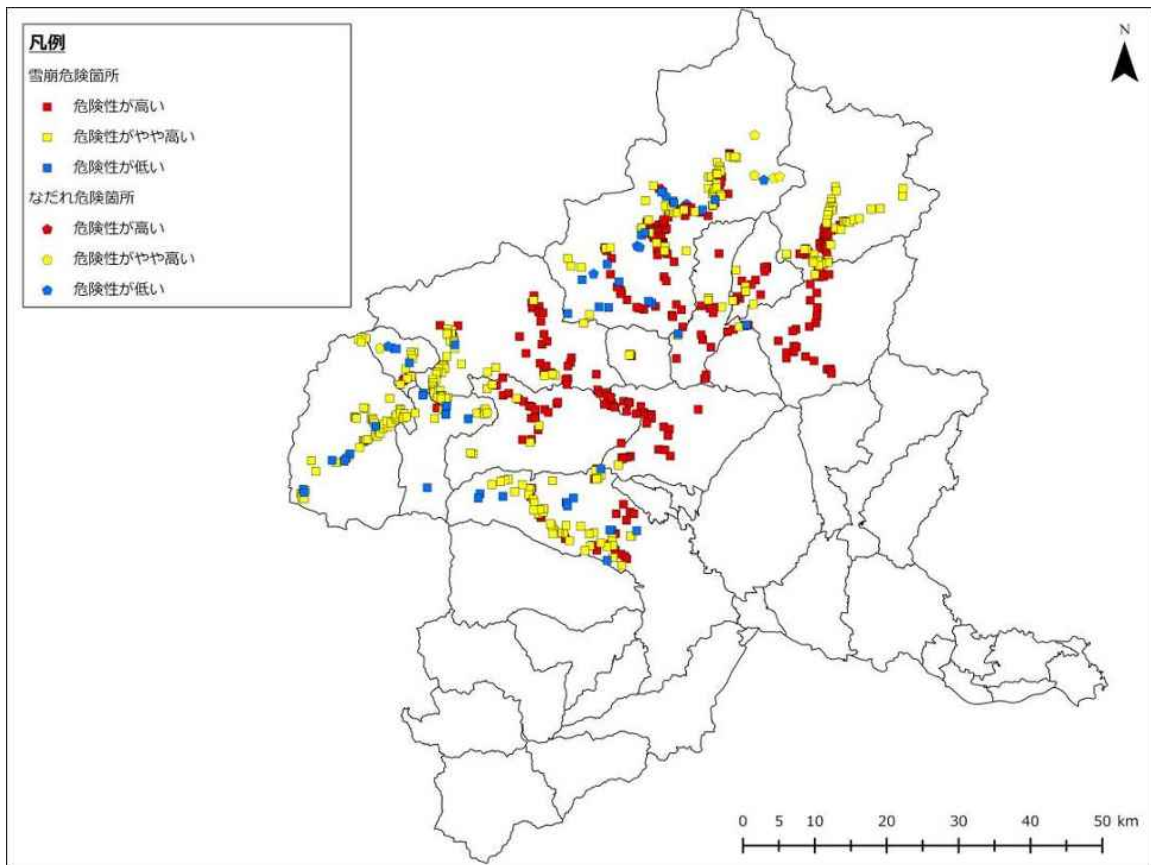


図 2-3-4-34 昭和村直下地震 雪崩危険度

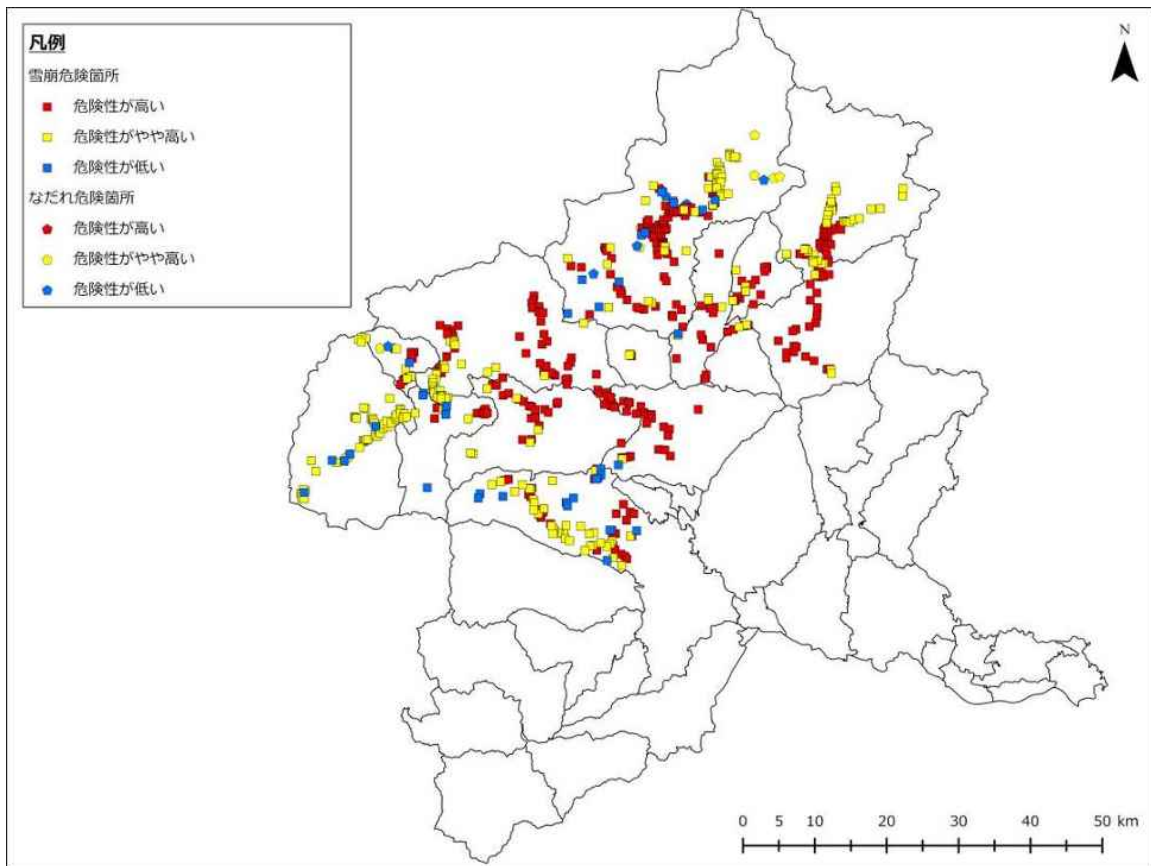


図 2-3-4-35 みなかみ町直下地震 雪崩危険度

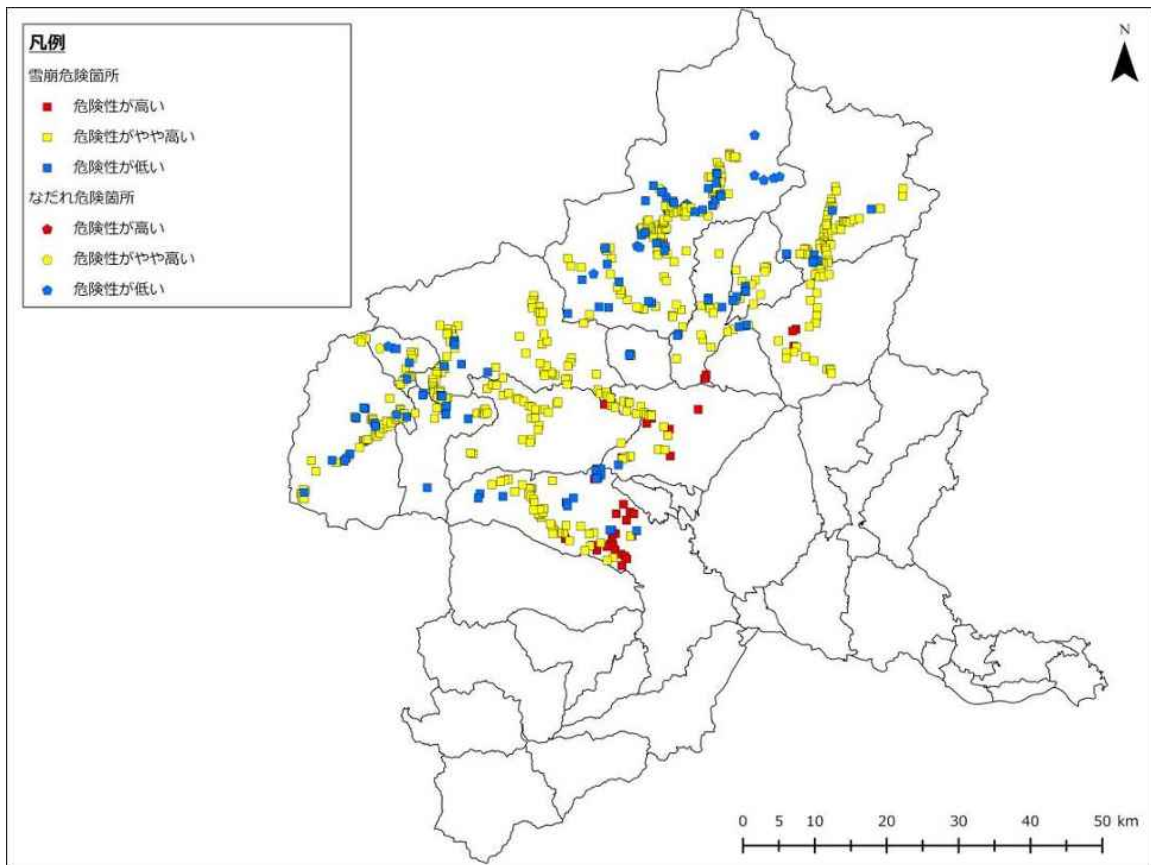


図 2-3-4-36 玉村町直下地震 雪崩危険度

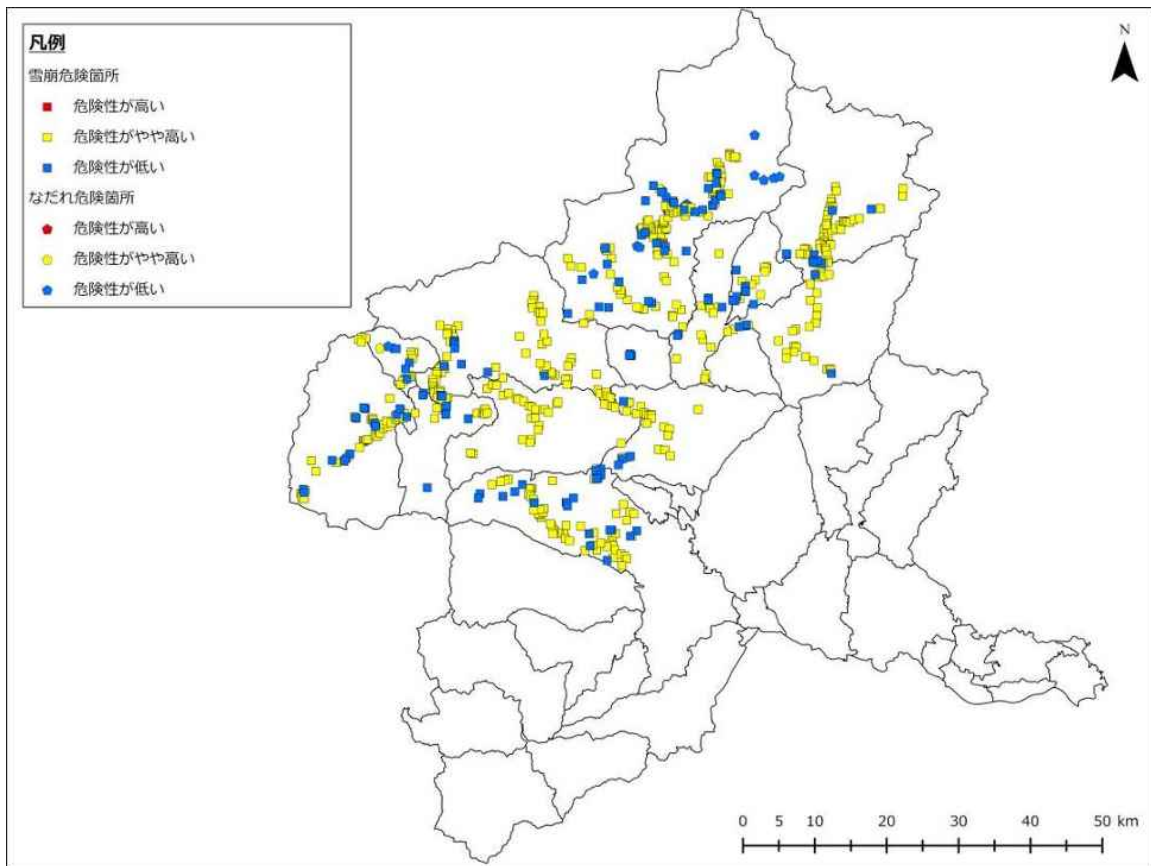


図 2-3-4-37 板倉町直下地震 雪崩危険度

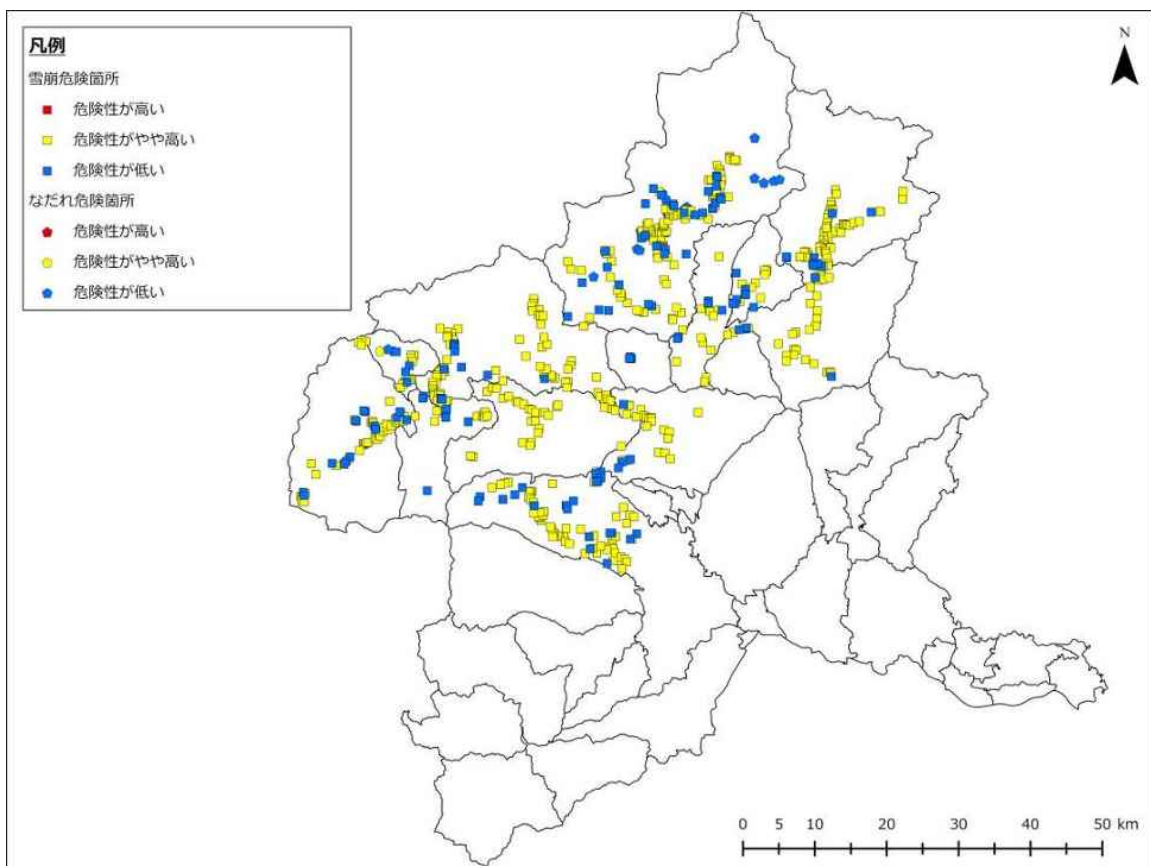


図 2-3-4-38 明和町直下地震 雪崩危険度

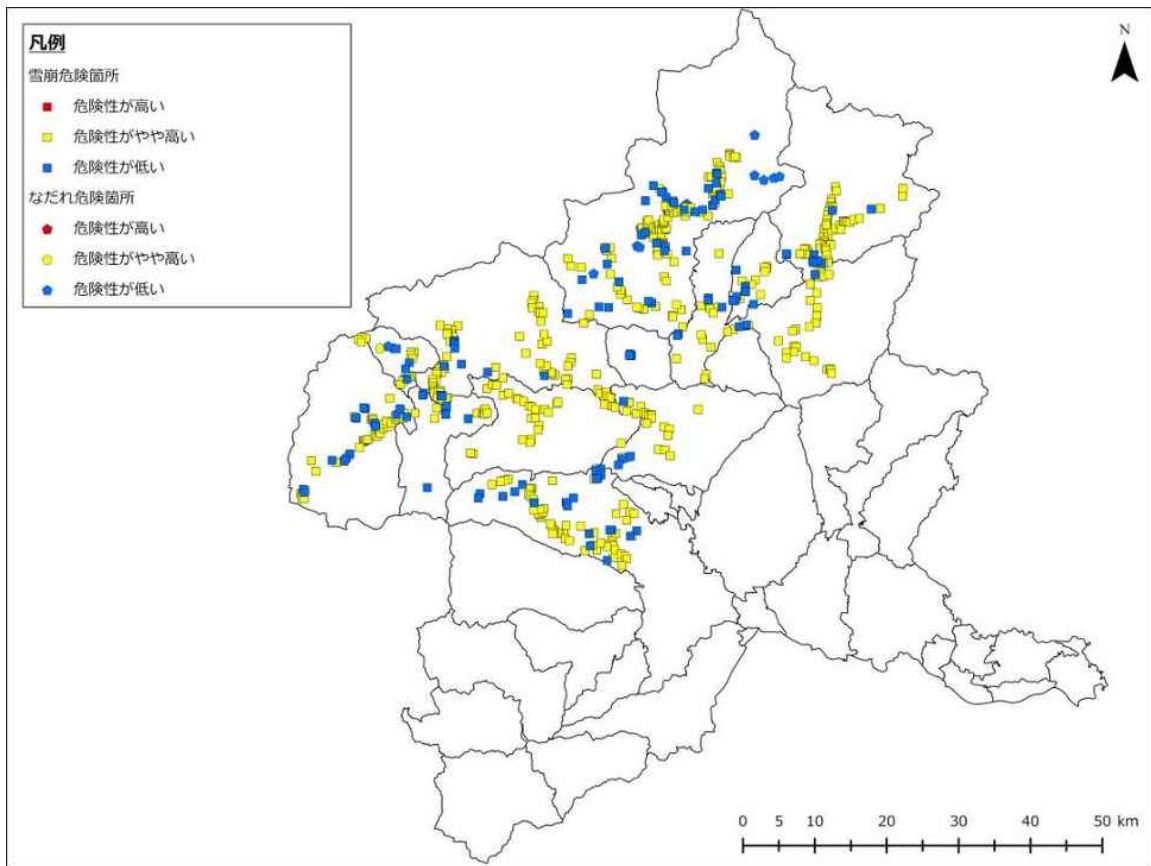


図 2-3-4-39 千代田町直下地震 雪崩危険度

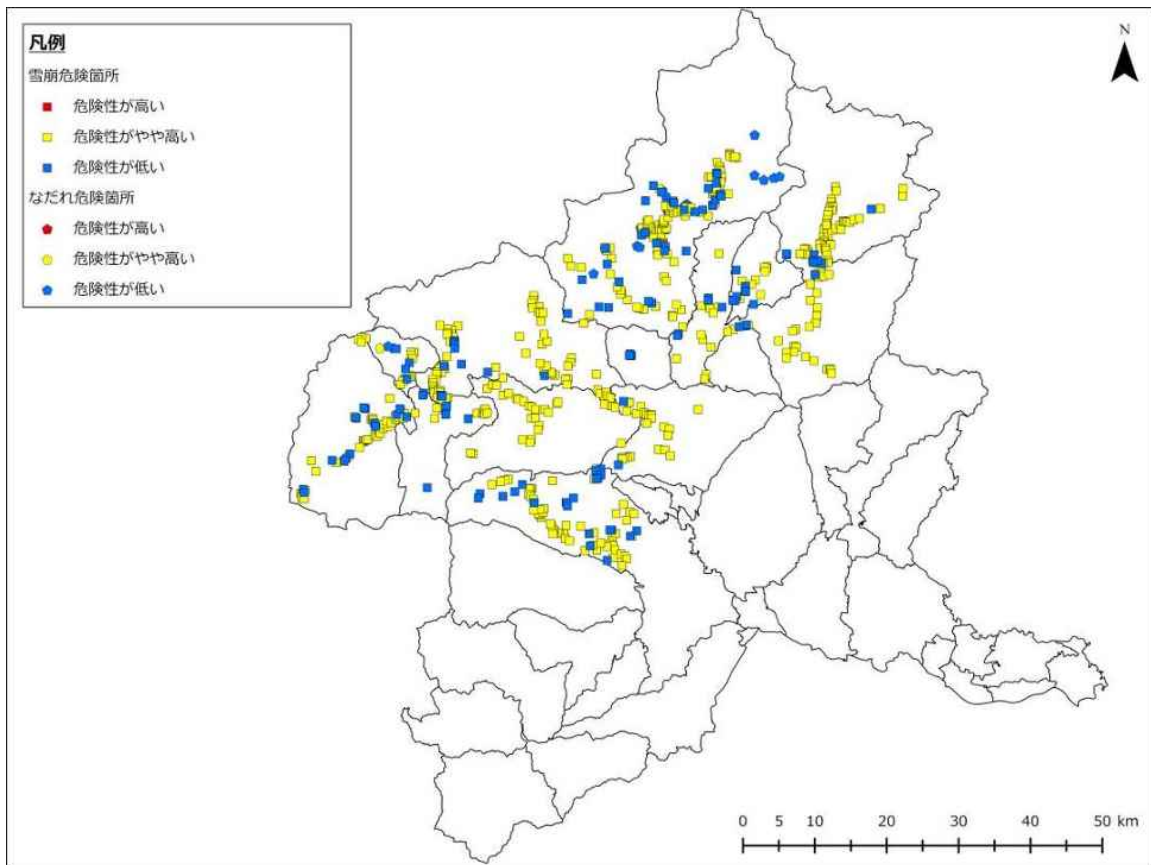


図 2-3-4-40 大泉町直下地震 雪崩危険度

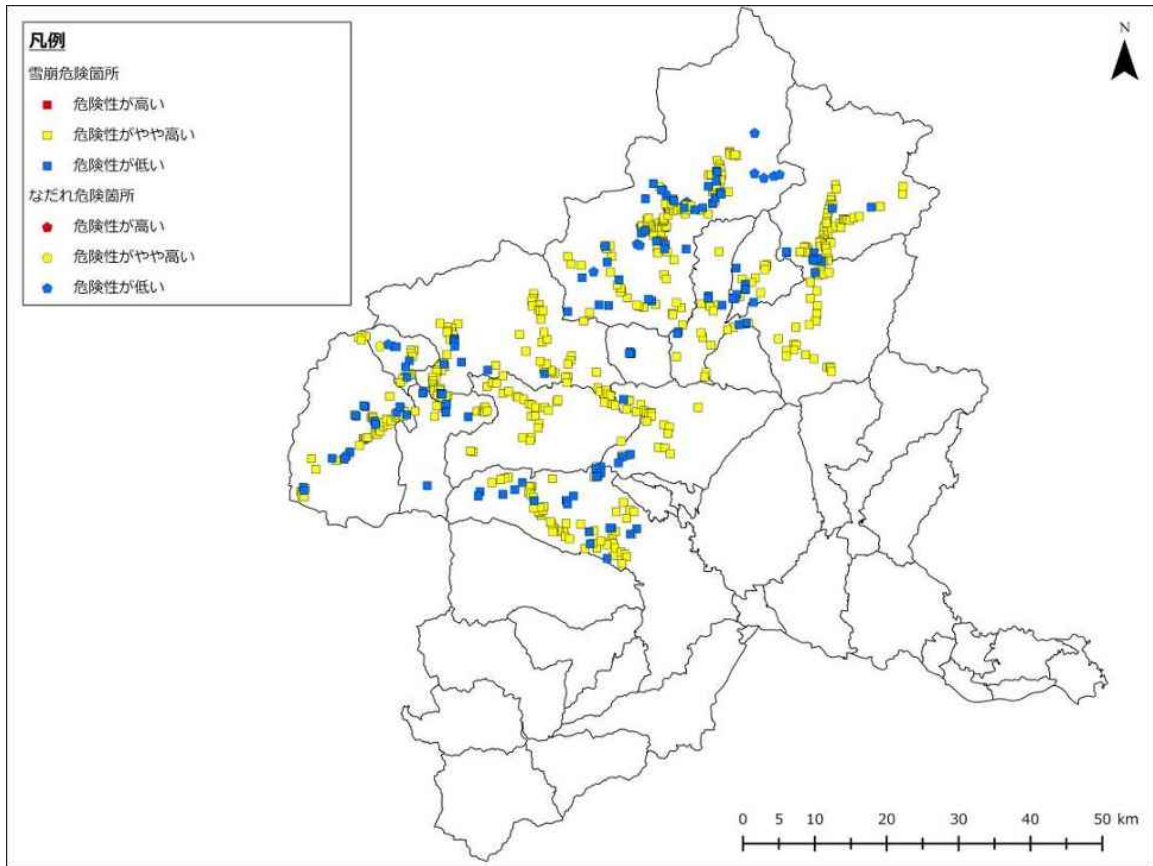


図 2-3-4-41 邑楽町直下地震 雪崩危険度