

様式第二十三(第五十八条第五項関係)

形質変更時要届出区域台帳

群馬県

整理番号	整-2026-1	指定年月日・指定番号	令和8年5月1日・形-84号	所在地	館林市松原三丁目10番5の一部、10番7の一部	
調製・訂正年月日	令和8年5月1日指定台帳の調製					
形質変更時要届出区域の概況	工場跡地			面積	266.41㎡	
法第14条第3項の規定に基づき指定された形質変更時要届出区域にあっては、その旨					-	
最大形質変更深さより1メートルを超える深さの位置について試料採取等の対象としなかった土壤汚染状況調査の結果により指定された形質変更時要届出区域にあっては、その旨、当該試料採取等の対象としなかった深さの位置及び特定有害物質の種類					-	
土壤汚染のおそれの把握等、試料採取等を行う区画の選定等又は試料採取等を省略した土壤汚染状況調査の結果により指定された形質変更時要届出区域にあっては、その旨及び当該省略の理由					-	
汚染の除去等の措置が講じられた形質変更時要届出区域にあっては、その旨及び当該汚染の除去等の措置					-	
第58条第5項第10号から第13号までに該当する区域にあっては、その旨					-	
形質変更時要届出区域内の土壤の汚染状態	報告受理年月日	指定に係る特定有害物質の種類		適合しない基準項目		指定調査機関の名称
	令和8年4月6日	ふっ素及びその化合物		含有量基準・溶出量基準・第二溶出量基準		株式会社環境ラボ
				含有量基準・溶出量基準・第二溶出量基準		
土地の形質の変更の実施状況	届出(着手)時期	完了時期	土地の形質の変更の種類	実施者	土壤搬出	汚染土壤の処理方法
					有・無	
					有・無	

備考1 この用紙の大きさは、日本産業規格A4とすること。

2 「形質変更時要届出区域内の土壤の汚染状態」については、土壤その他の試料の採取を行った日、当該試料の測定の結果等を記載した書類を添付すること。

土壤汚染状況調査における試料採取地点等及び区域内の土地の土壤の特定有害物質による汚染状態を明らかにした図面（図1-1）

所在地：館林市松原三丁目10番5、10番7  
 調査物質：トリクロロエチレン及びその分解生成物  
 調査方法：土壤ガス調査  
 試料採取日：令和8年3月10日  
 調査結果：表2のとおり

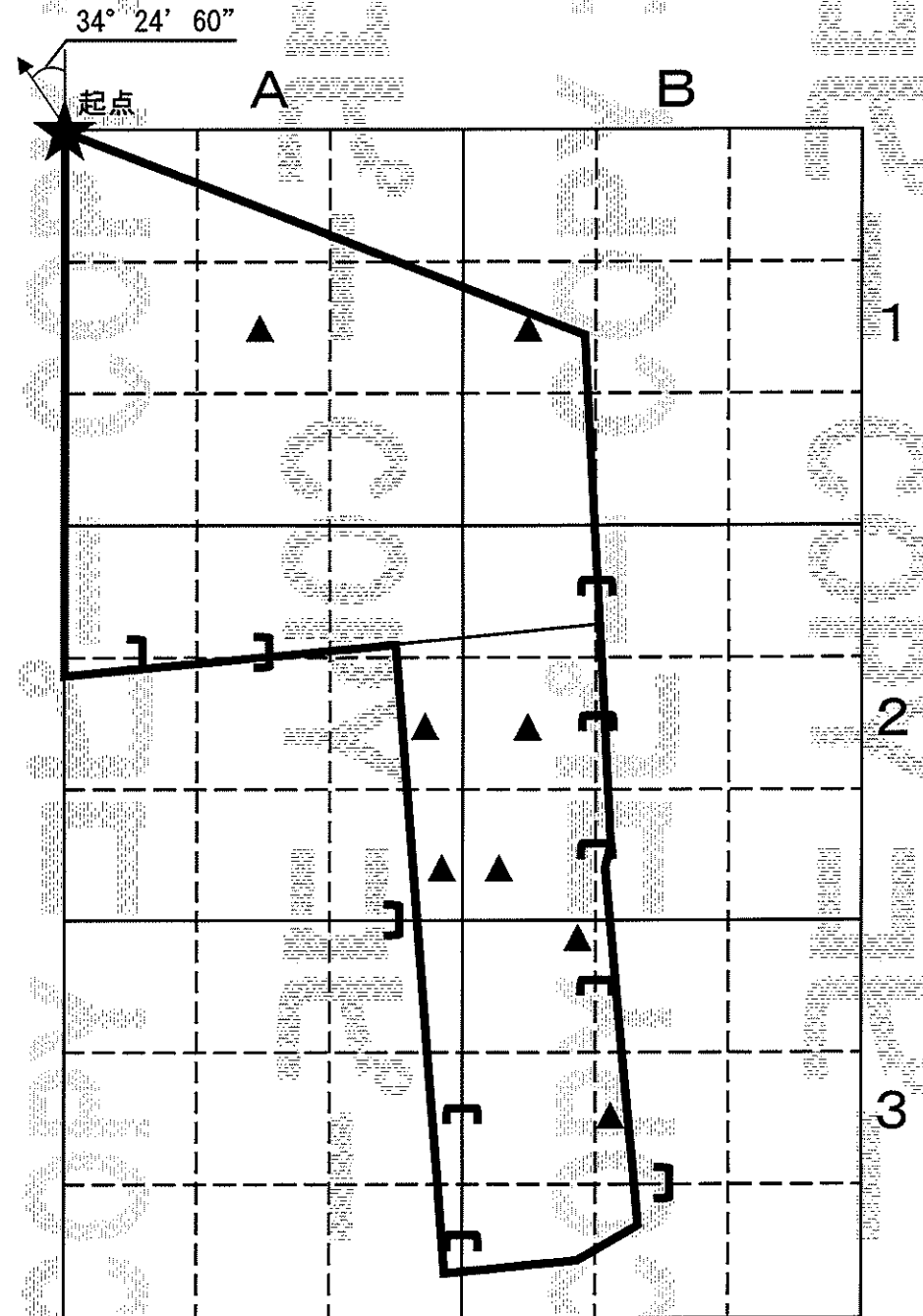
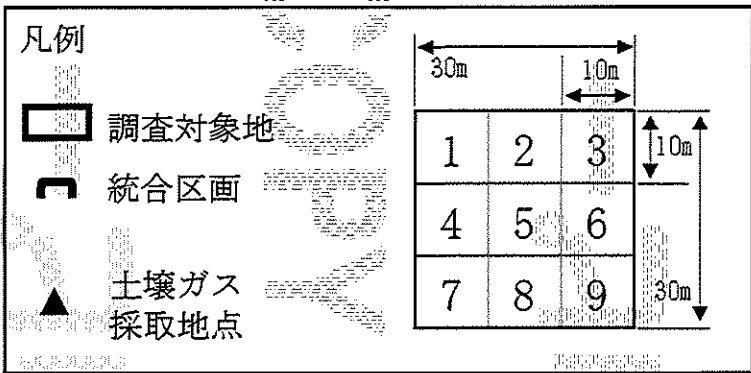




表1 区画一覧

(単位：㎡)

区画名称	面積	統合した区画
A1-1	80.06	
A1-2	40.25	
A1-3	5.24	
A1-4	100.00	
A1-5	100.00	
A1-6	95.22	
A1-7	100.00	
A1-8	100.00	
A1-9	100.00	
A2-1	107.29	A2-4
A2-2	99.48	A2-5
A2-3	96.81	
A2-6	45.84	
A2-9	68.32	A3-3
B1-4	58.09	
B1-7	97.11	
B2-1	101.81	B2-2
B2-4	106.51	B2-5
B2-7	108.88	B2-8
B3-1	114.11	B3-2
B3-4	122.49	A3-6
B3-5	36.64	B3-8
B3-7	75.30	A3-9
合計	1,959.45	

表2 調査結果一覧表

(単位：ガスppm、地下水mg/L)

試料採取区画	調査対象物質	クロロエチレン	1,1-ジクロロエチレン	1,2-ジクロロエチレン	トリクロロエチレン
		検出下限(土壌ガス)	0.1	0.1	0.1
種類\基準値(地下水)		0.002	0.1	0.04	0.01
A1-5	ガス(ppm)	ND	ND	ND	ND
A2-6	ガス(ppm)	ND	ND	ND	ND
A2-9	ガス(ppm)	ND	ND	ND	ND
B1-4	ガス(ppm)	ND	ND	ND	ND
B2-4	ガス(ppm)	ND	ND	ND	ND
B2-7	ガス(ppm)	ND	ND	ND	ND
B3-1	ガス(ppm)	ND	ND	ND	ND
B3-5	ガス(ppm)	ND	ND	ND	ND

表3 調査結果一覧表

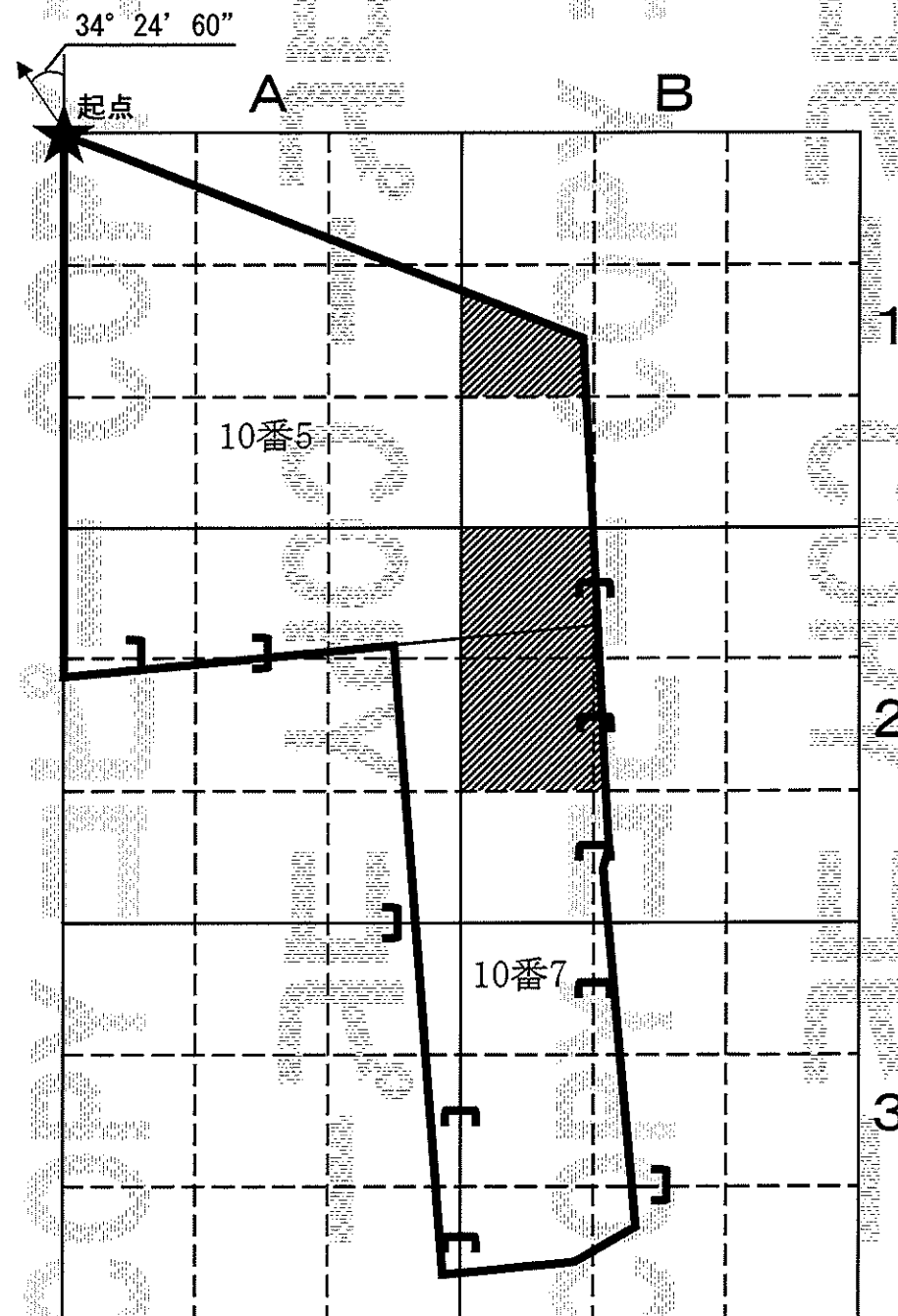
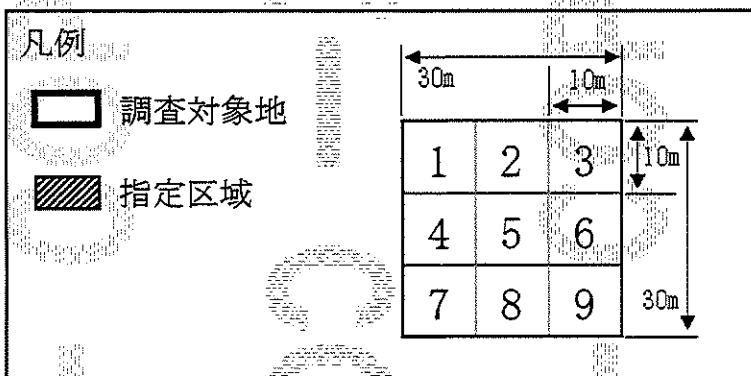
(単位：溶出量mg/L、含有量mg/kg)

試料採取区画	採取位置	基準	土壌溶出量	土壌含有量
		調査対象物質	ふっ素	ふっ素
採取深度(m)\基準値			0.8	4000
A1混合	表層		0.57	ND
A2混合	表層		0.35	ND
A2-2	表層		0.75	ND
A2-3	表層		0.73	ND
B1混合	表層		0.82	ND
B1-4	表層		1.1	
B1-7	表層		0.48	
B2混合	表層		1.9	590
B2-1	表層		3.8	
B2-4	表層		4.1	
B2-7	表層		0.22	
B3混合	表層		ND	ND

※この様式は、東京都環境局が作成したものを、一部加工しています。

# 区域指定図 (図2)

所在地：館林市松原三丁目10番5の一部、10番7の一部  
 汚染状態：ふっ素及びその化合物 土壤溶出量基準不適合

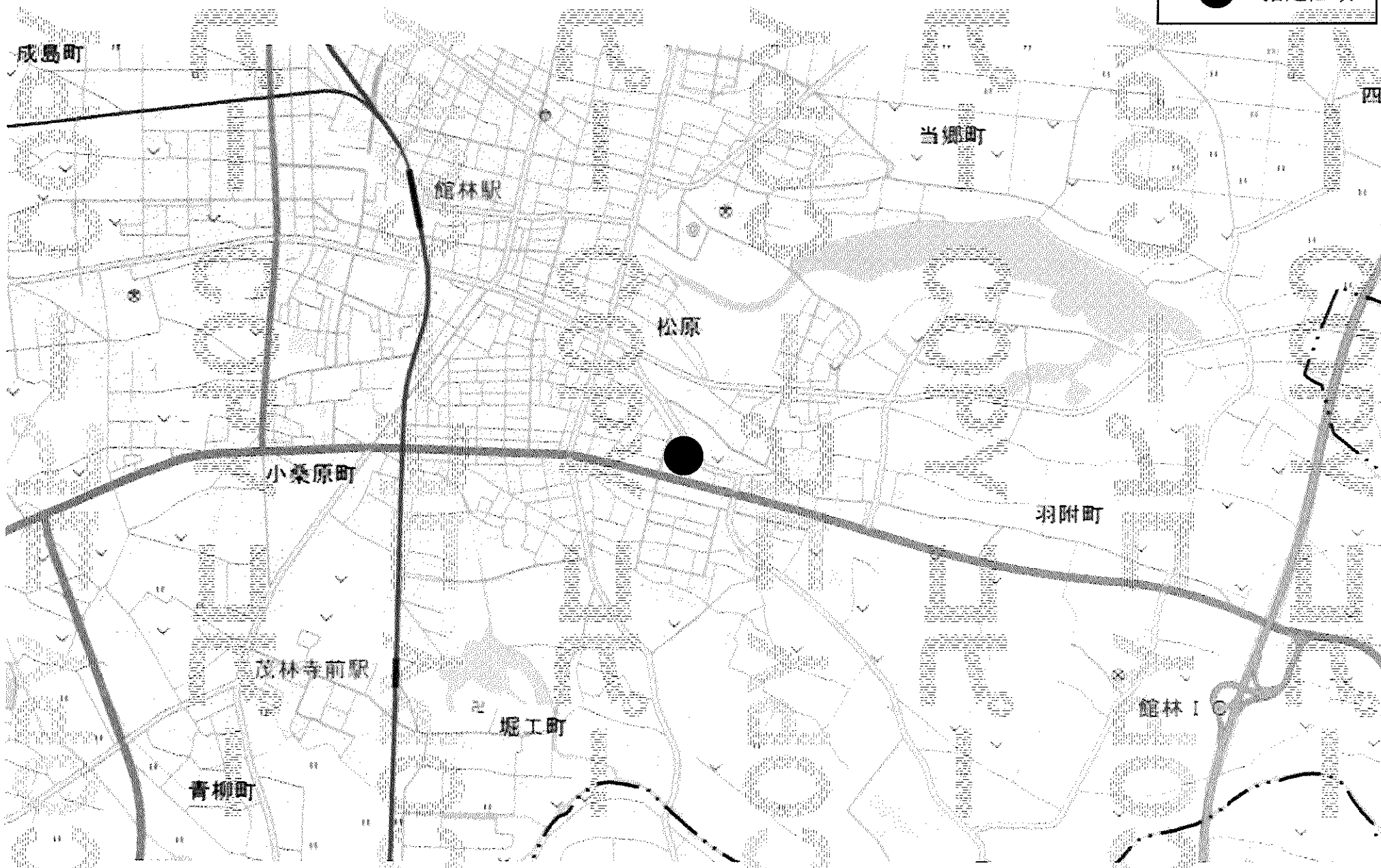


# 指定区域の周辺の地図 (図3)

所在地：館林市松原三丁目10番5の一部、10番7の一部

凡例

● 指定区域



出典：地理院地図

令和8年5月1日調製