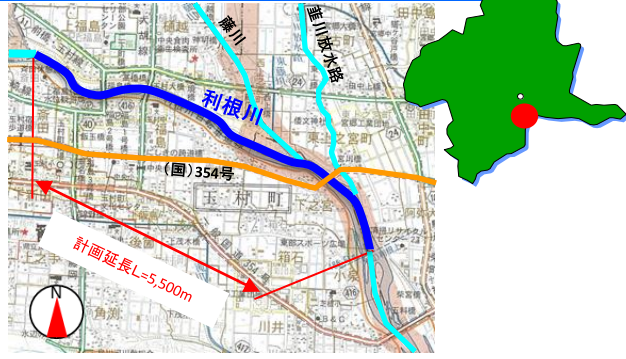


事業概要

- 所在地 : 伊勢崎市柴町～玉村町上福島
- 河川名 : 一級河川 利根川
- 事業内容 : 全体計画延長 5,500m
 築堤 45,000㎡
 掘削 564,000㎡
- 全体事業費 : 約60億円 (堤防嵩上げを含む)
- 事業期間 : 平成27年度～令和12年度以降
- 現況流下能力 : 約3,700m³/s
- 計画流下能力 : 6,000m³/s

事業位置



どのような目的を達成するための事業か

・水害リスクを軽減するため ➔ **堤防の築造や土砂を撤去することで、流せる水の量を増やします**



洪水の時に堤防の高さが足りないところは高くして欲しい。(地元住民)
 川に堆積している土砂より、水がせき上げられ、氾濫する危険が高まっているのではないか。(地元住民)

成果を示す項目	実施前	➔	実施後(目標)
想定氾濫面積の減少	4,500ha		0ha
想定氾濫区域内の浸水戸数の減少	10,818戸		0戸
想定氾濫区域内の要配慮者利用施設等の減少	52施設		0施設

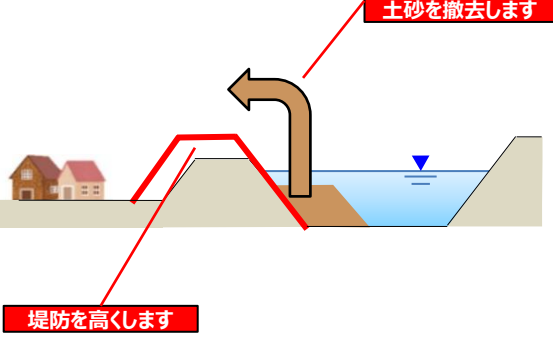
実施前

- ◆堤防がない又は低いため、大雨の時は家屋が浸水するおそれがあります。
- ◆河道内の土砂が水の流れを阻害しています。

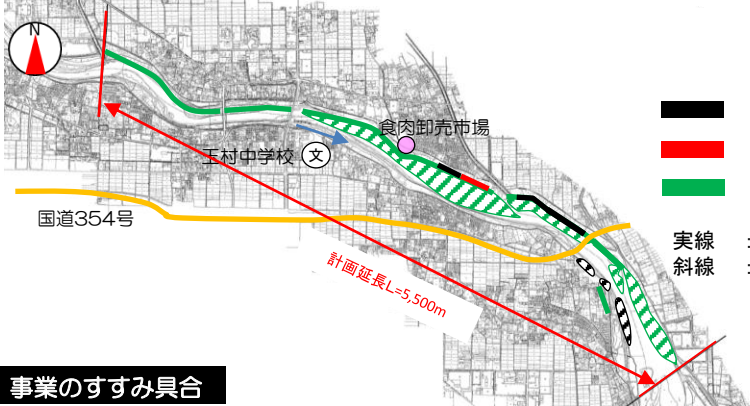


実施後(完成イメージ)

- ◆堤防を築造するとともに、河川内の土砂を掘削することで、下流へ安全に流せる水の量を増やし、河川の氾濫による被害のリスクを軽減します。



事業の進捗状況 (R5年3月現在)



今、何をしているか

令和5年度は築堤工事、文化財発掘調査、詳細設計、用地調査を実施します。



事業のすずみ具合

